

GSAK

von der I(nstallation) zur S(tatistik) **Online**

Flwrs & Mtn

<http://blog.flwrs-and-mtn.de>

Einleitung

- Warum GSAK lernen?

Einleitung

- Warum GSAK lernen?
- Mögliche Gründe:
 - Cache-Datenbank verwalten
 - Beschränkungen der Seite umgehen
 - Einfachere Filterung bestimmter Caches
 - Höhere Geschwindigkeit als bei Nutzung der Seite
 - Statistiken
 - Automatisierte Abläufe (z.B. automatisiertes Loggen)
 - Challenges

Inhalt

- Installation und Einstellungen
- Einführung in das Programm und Datenbankmanagement
- Übertragung der Cache-Daten auf das GPS-Gerät
- Planung von Cache-Touren
- Loggen mit GSAK
- Statistiken

Bevor es losgehen kann...

- Bitte downloaden (sofern noch nicht vorhanden):
 - <http://gsak.net/cgi-bin/count/download.pl?file=GSAK830g>
 - <http://www.flwrs-and-mtn.de/GSAK/unterlagen.zip>

Wichtig: Hilfe

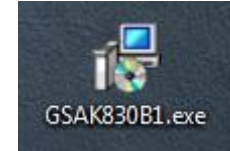
- Falls ihr doch einmal mit GSAK nicht alleine weiter kommen solltet...
 - Hilfedateien: F1
 - Offizielles Forum: <http://gsak.net/board/>
 - Forum in der „grünen Hölle“: <http://forum.geoclub.de/viewforum.php?f=41>
 - gsak.de Facebook-Gruppe: www.facebook.com/groups/gsak.de/
 - How to use GSAK Facebook- Gruppe (englisch):
www.facebook.com/groups/407287435986118/

Inhalt

- Installation und Einstellungen
- Einführung in das Programm und Datenbankmanagement
- Übertragung der Cache-Daten auf das GPS-Gerät
- Planung von Cache-Touren
- Loggen mit GSAK
- Statistiken

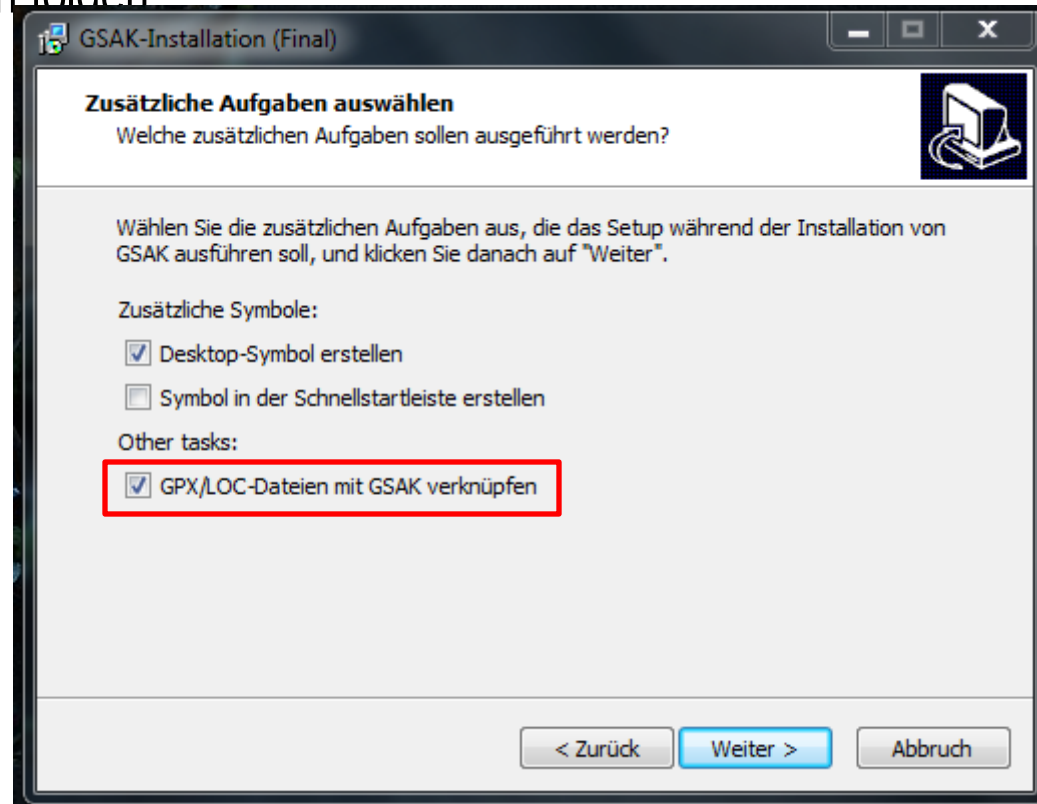
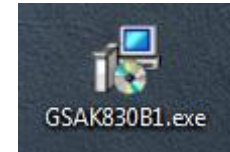
Installation des Programms

- Beginn der Installation per Doppelklick auf das Symbol
- Den Anweisungen folgen...



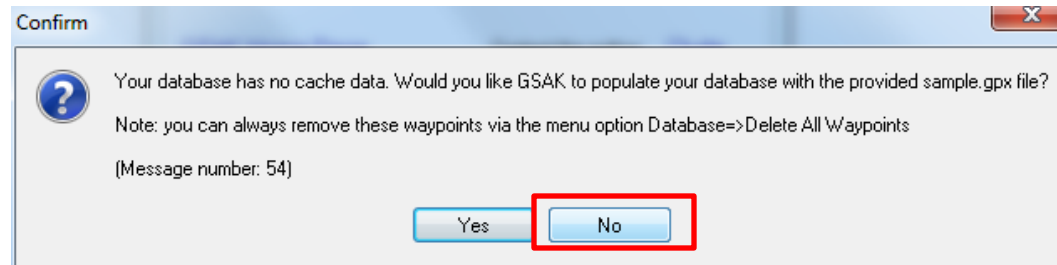
Installation des Programms

- Beginn der Installation per Doppelklick auf das Symbol
- Den Anweisungen folgen



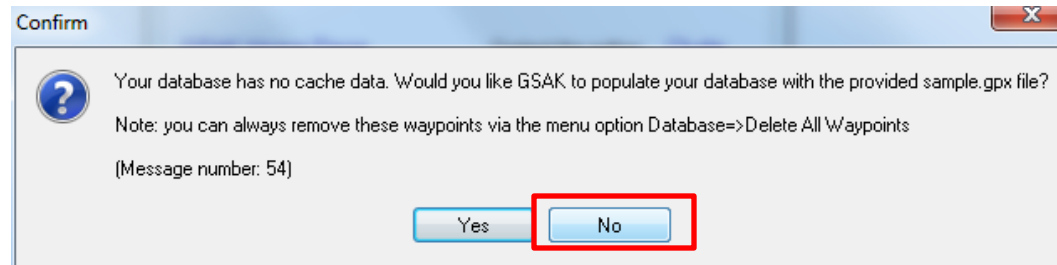
Der erste Start

- Installation braucht nicht mit Beispieldateien befüllt werden:



Der erste Start

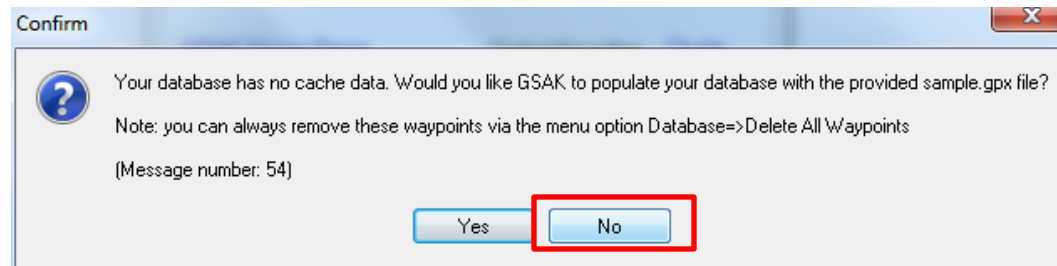
- Installation braucht nicht mit Beispieldateien befüllt werden:



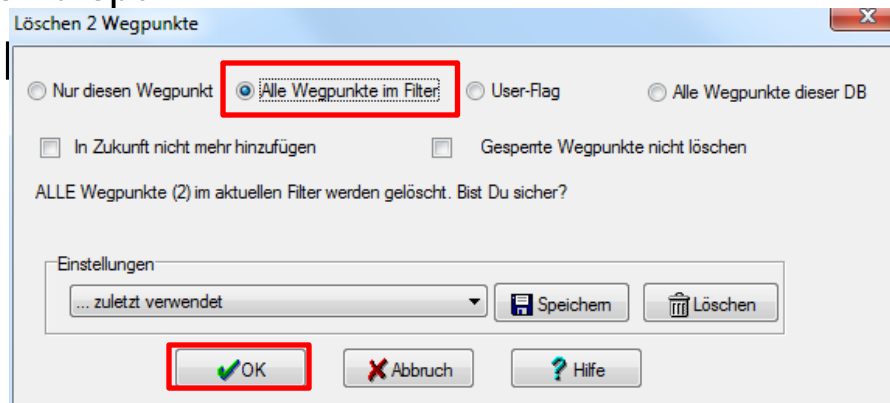
- Falls zu spät:
 - Druck auf „Entf“

Der erste Start

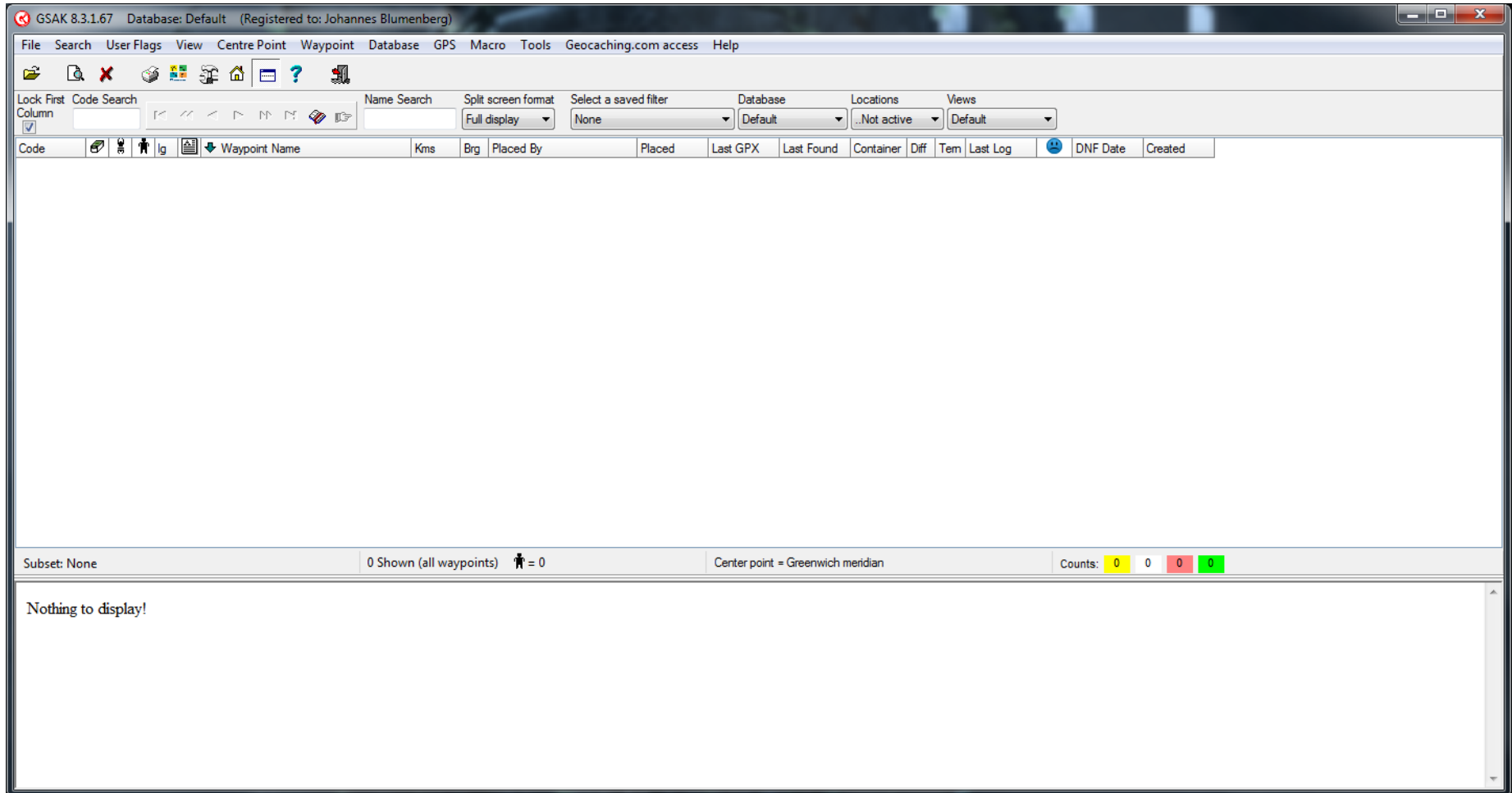
- Installation braucht nicht mit Beispieldateien befüllt werden:



- Falls zu spät:

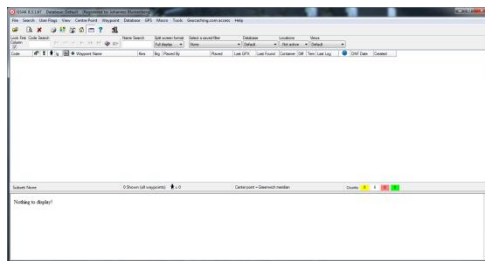


Der erste Start



Grundlegende Einstellungen

- Prinzipiell können wir jetzt loslegen, aber...
 - GSAK enthält noch keine Cache-Details
 - GSAK kann noch nicht mit den Geocaching.com Servern kommunizieren
- Grundsätzlich: Kommunikation zwischen GSAK und Geocaching.com Server über API (application programming interface), nicht über Website
 - Vorteil: schneller, Website muss nicht mehr aufgerufen werden, weniger Begrenzungen



GSAK

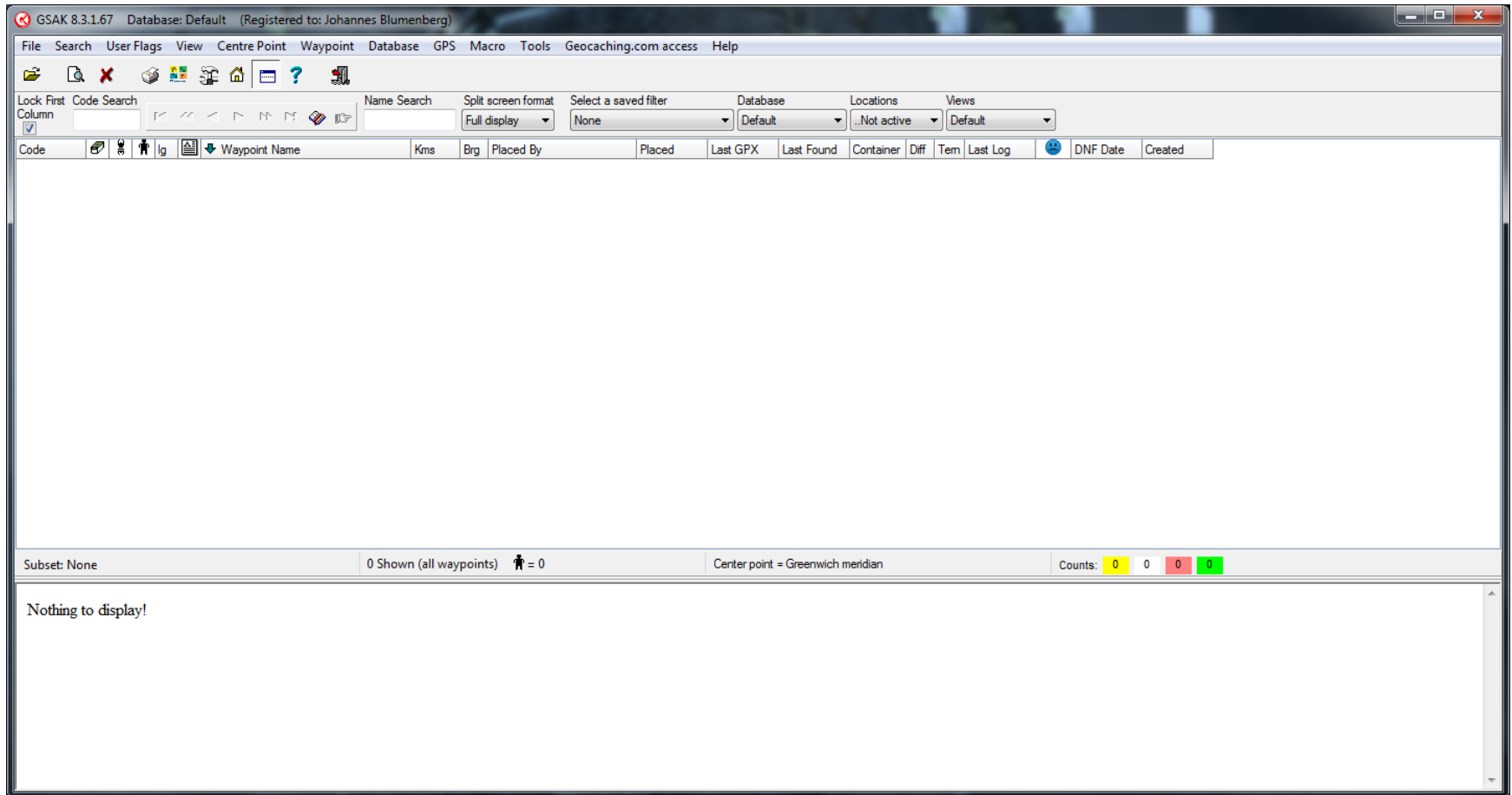


Groundspeak-Server

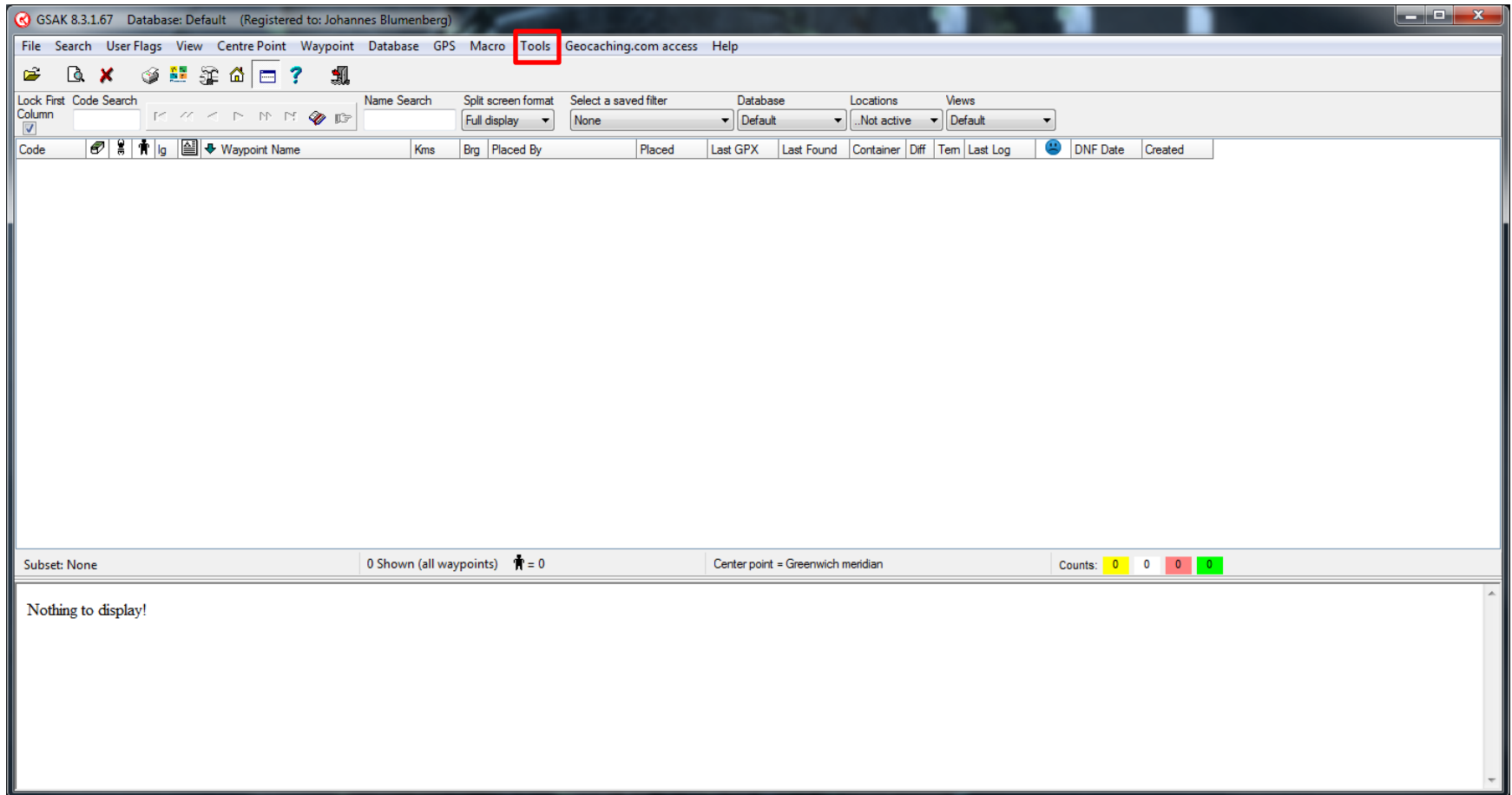


Website

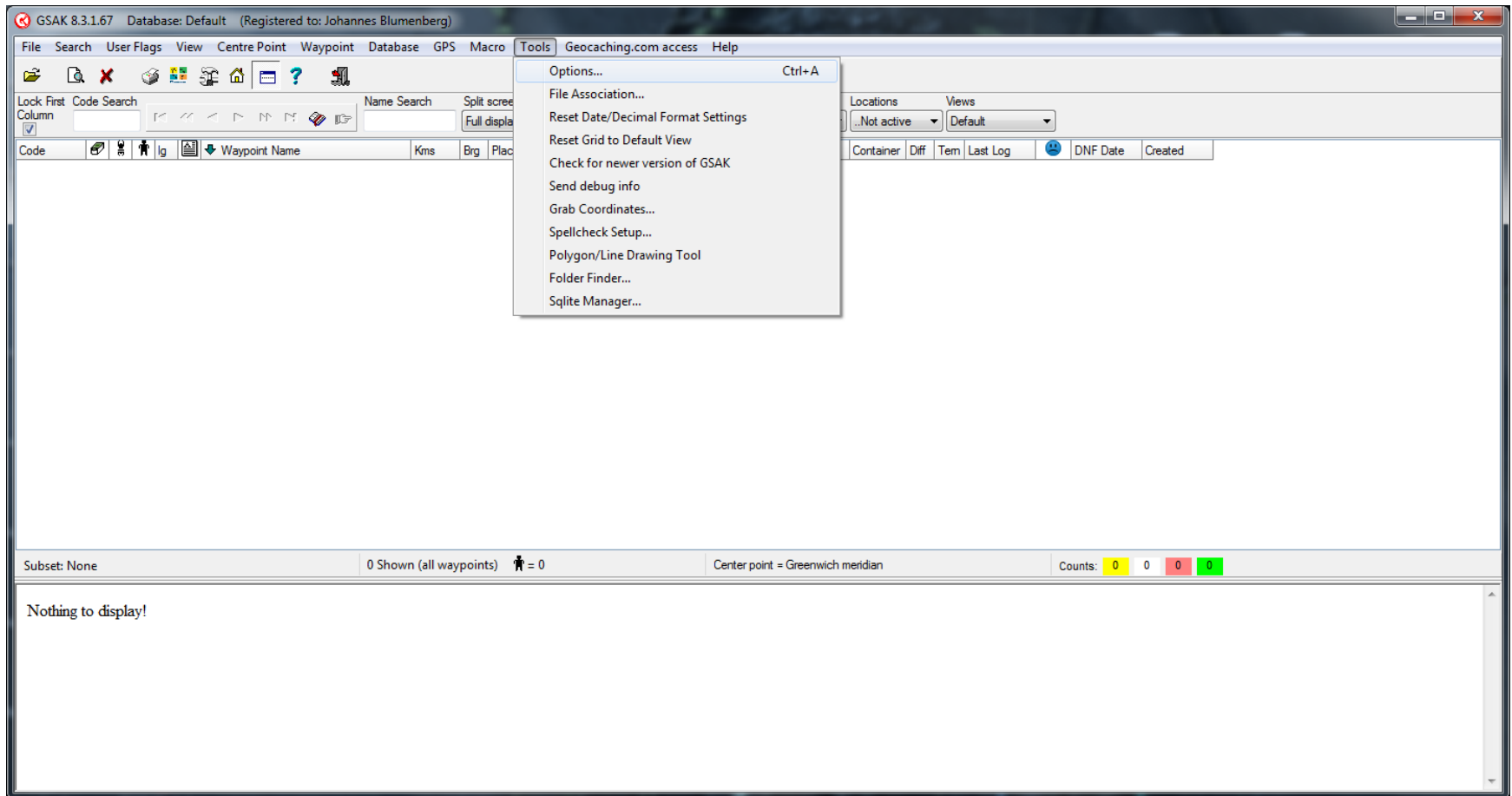
Grundlegende Einstellungen: Sprache und Updates



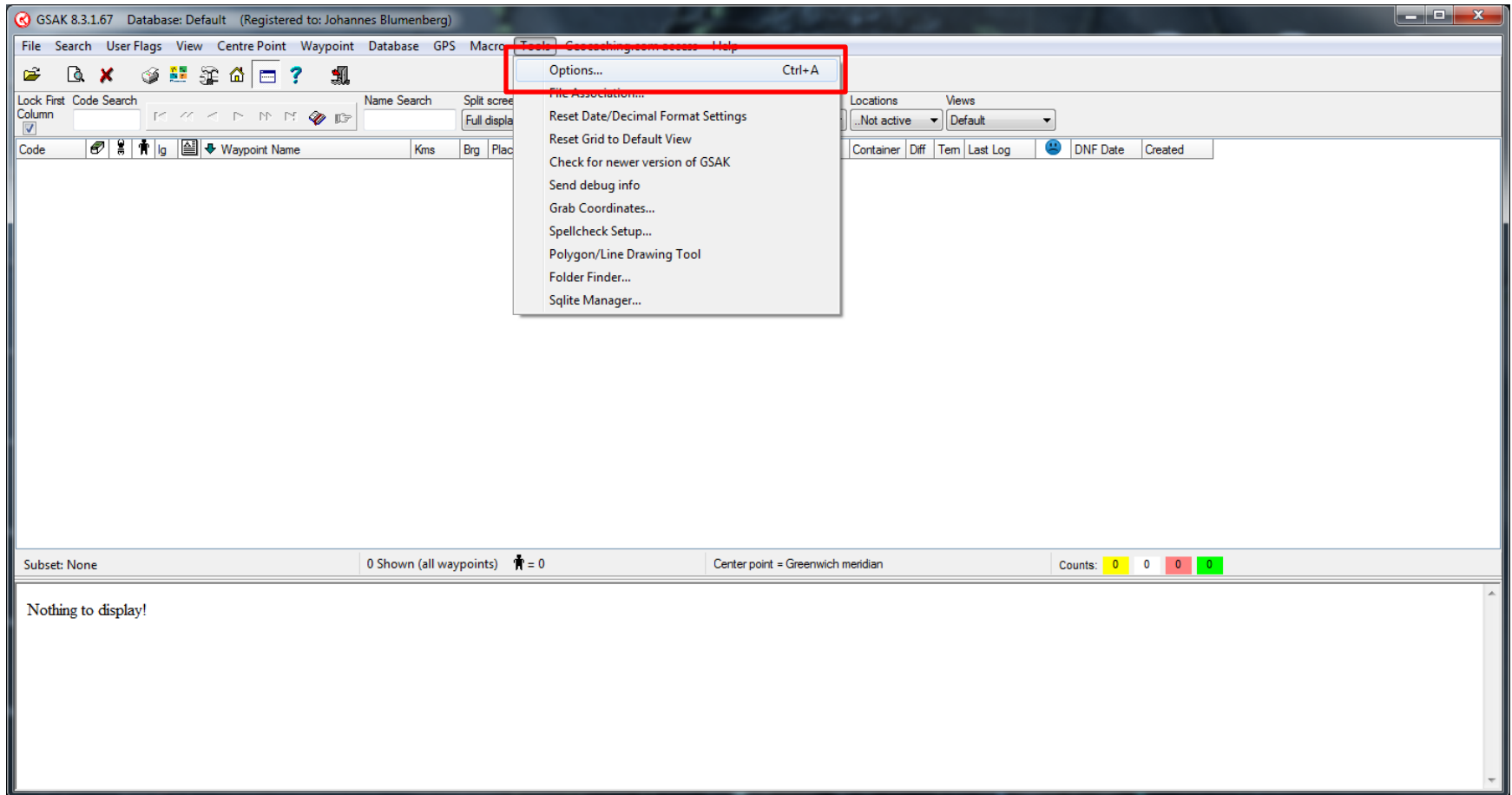
Grundlegende Einstellungen: Sprache und Updates



Grundlegende Einstellungen: Sprache und Updates



Grundlegende Einstellungen: Sprache und Updates



Grundlegende Einstellungen: Sprache und Updates

Options

General | HTML | Locations | Display | Abbreviations | Keyboard shortcuts | **Advanced**

Page1 | Page2

☐ Debug Mode
☐ Fix Windows "freeze" problem
☐ Fix "Disable visual themes" issue
☐ GCXXXX code "special" sort
☒ Run split screen browser in "silent" mode
☐ Fix screen maximize problem on Windows XP
☒ Geocaching.com log date correction

☒ Remove special characters
☒ Show registered name
☒ Protect macro and form design overwrite
☒ Interrogate logs for Finds/DNF
☐ Hash collection data

☒ Version check
☐ Daily only ☒ Every time GSAK runs
☒ Also check for "Patches"

English ▼ Language
☐ I am a translator

Search delay in milliseconds: 0
 Current row color dimming %: 15

Split screen position:
☒ Bottom ☐ Right ☐ Top ☐ Left

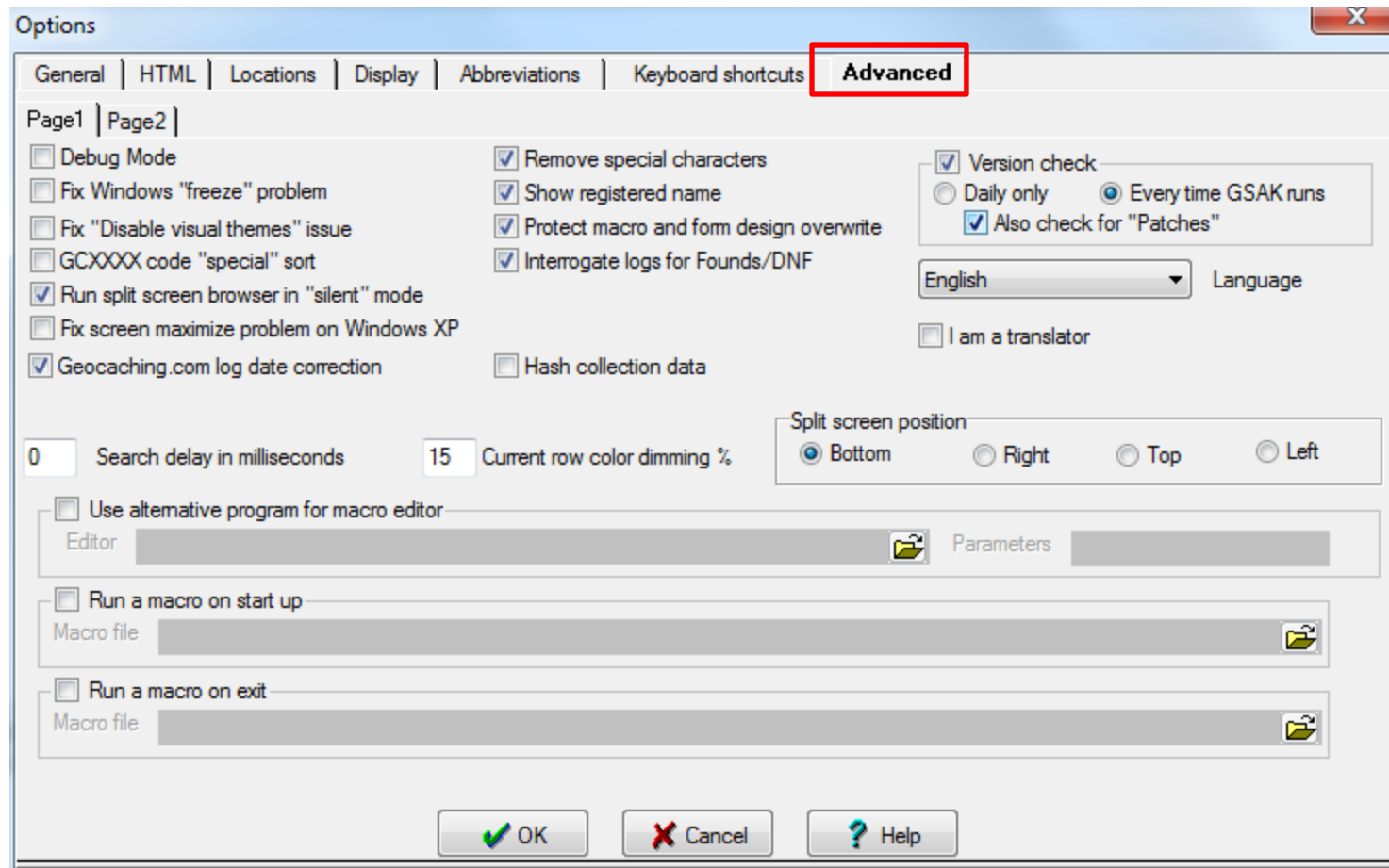
☐ Use alternative program for macro editor
 Editor: Parameters:

☐ Run a macro on start up
 Macro file:

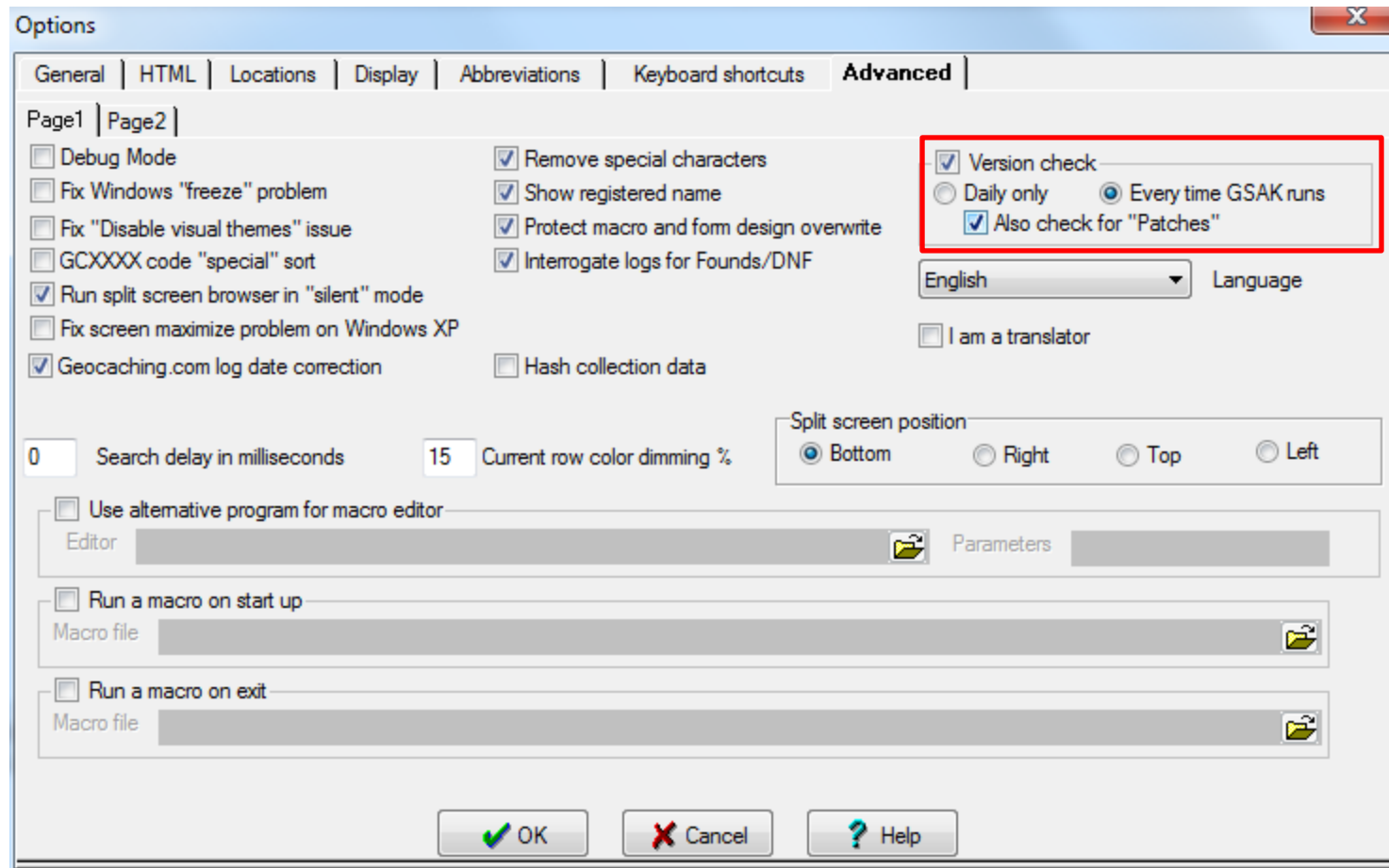
☐ Run a macro on exit
 Macro file:

☒ OK ☐ Cancel ☐ Help

Grundlegende Einstellungen: Sprache und Updates



Grundlegende Einstellungen: Sprache und Updates



Grundlegende Einstellungen: Sprache und Updates

Options

General | HTML | Locations | Display | Abbreviations | Keyboard shortcuts | **Advanced**

Page1 | Page2

☐ Debug Mode
☐ Fix Windows "freeze" problem
☐ Fix "Disable visual themes" issue
☐ GCXXXX code "special" sort
☒ Run split screen browser in "silent" mode
☐ Fix screen maximize problem on Windows XP
☒ Geocaching.com log date correction

☒ Remove special characters
☒ Show registered name
☒ Protect macro and form design overwrite
☒ Interrogate logs for Finds/DNF
☐ Hash collection data

☒ Version check
☐ Daily only ☒ Every time GSAK runs
☒ Also check for "Patches"

English ▼ Language
☐ I am a translator

Search delay in milliseconds:
 Current row color dimming %:

Split screen position:
☒ Bottom ☐ Right ☐ Top ☐ Left

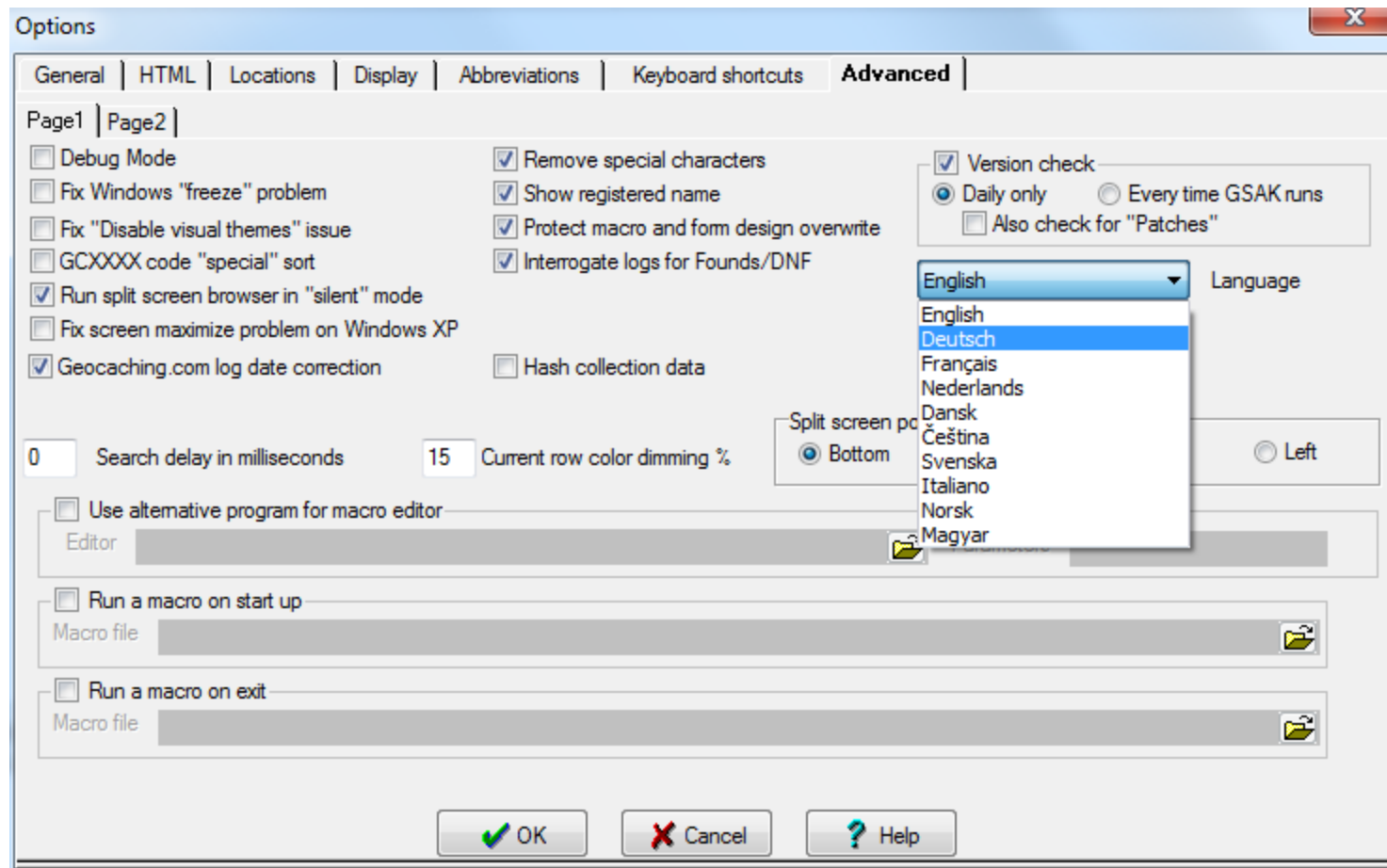
☐ Use alternative program for macro editor
 Editor: Parameters:

☐ Run a macro on start up
 Macro file:

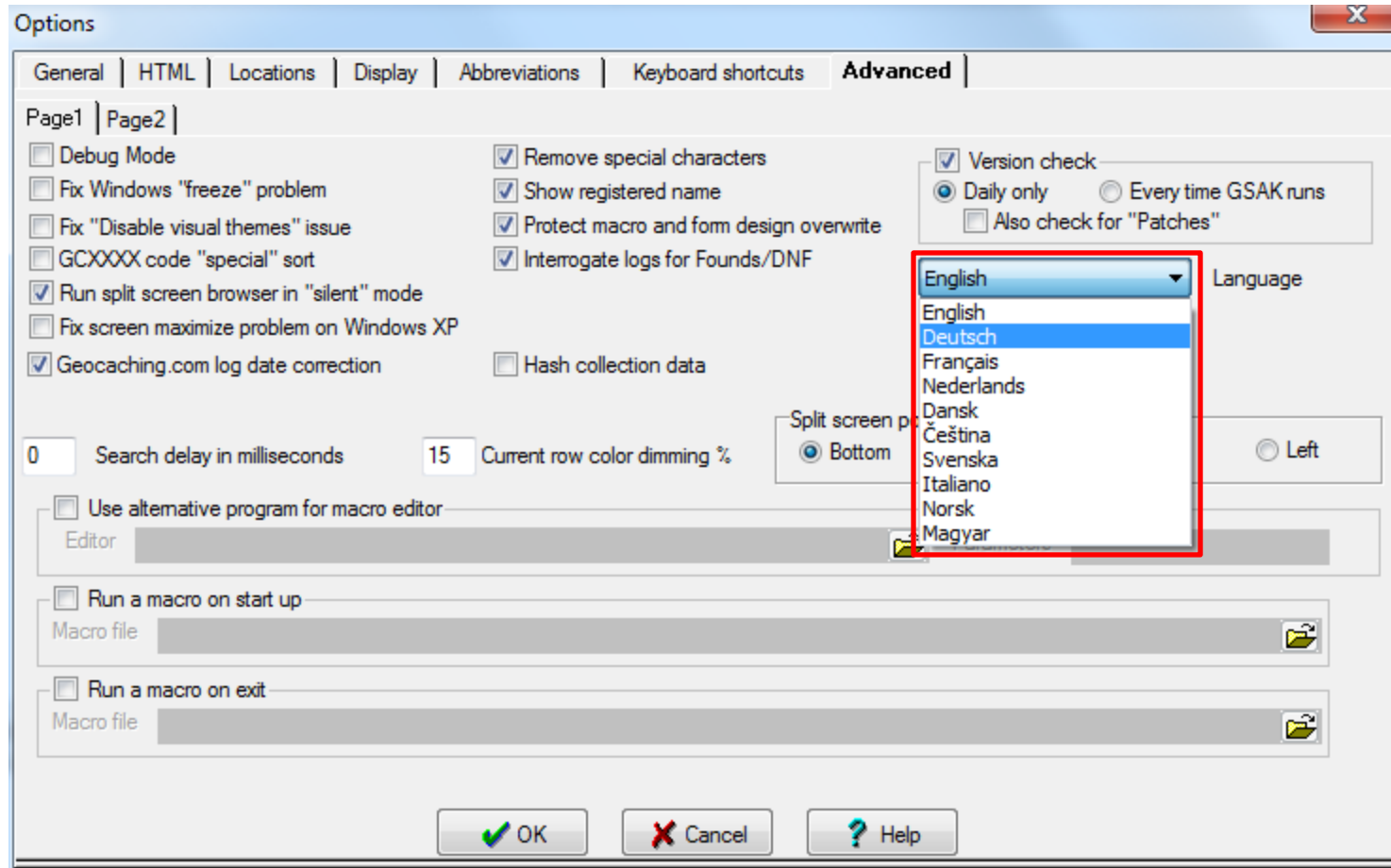
☐ Run a macro on exit
 Macro file:

☒ OK ☐ Cancel ☐ Help

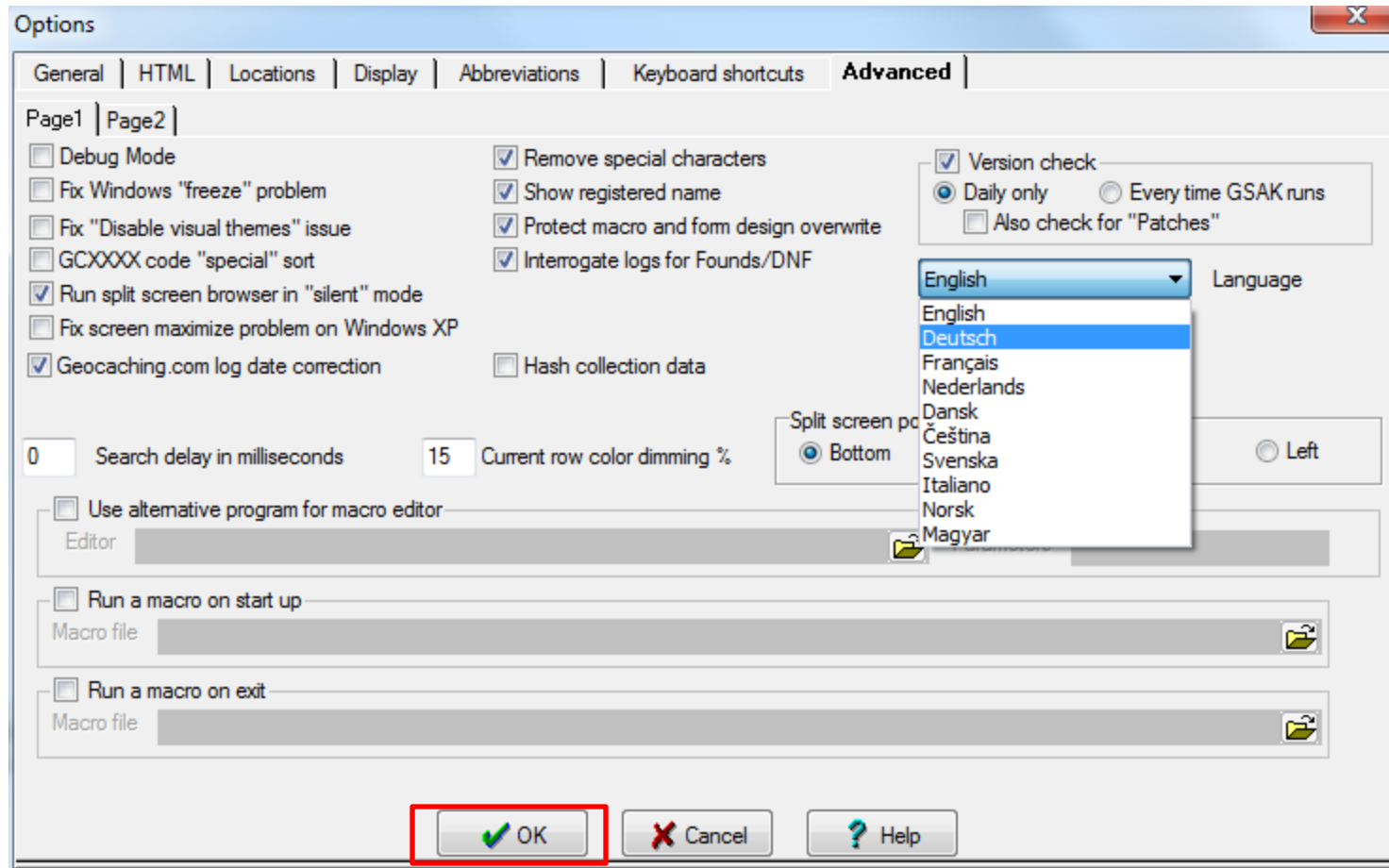
Grundlegende Einstellungen: Sprache und Updates



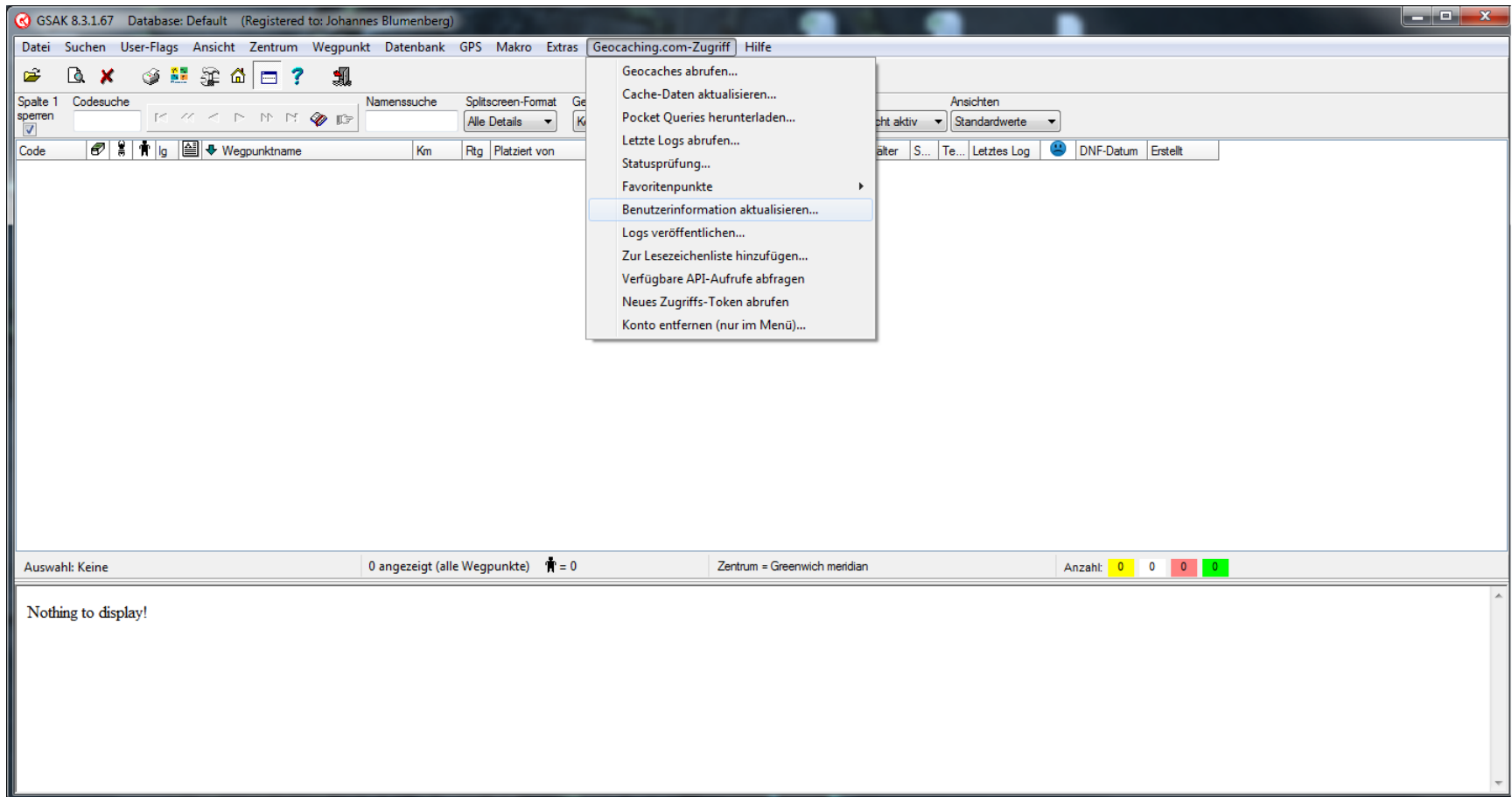
Grundlegende Einstellungen: Sprache und Updates



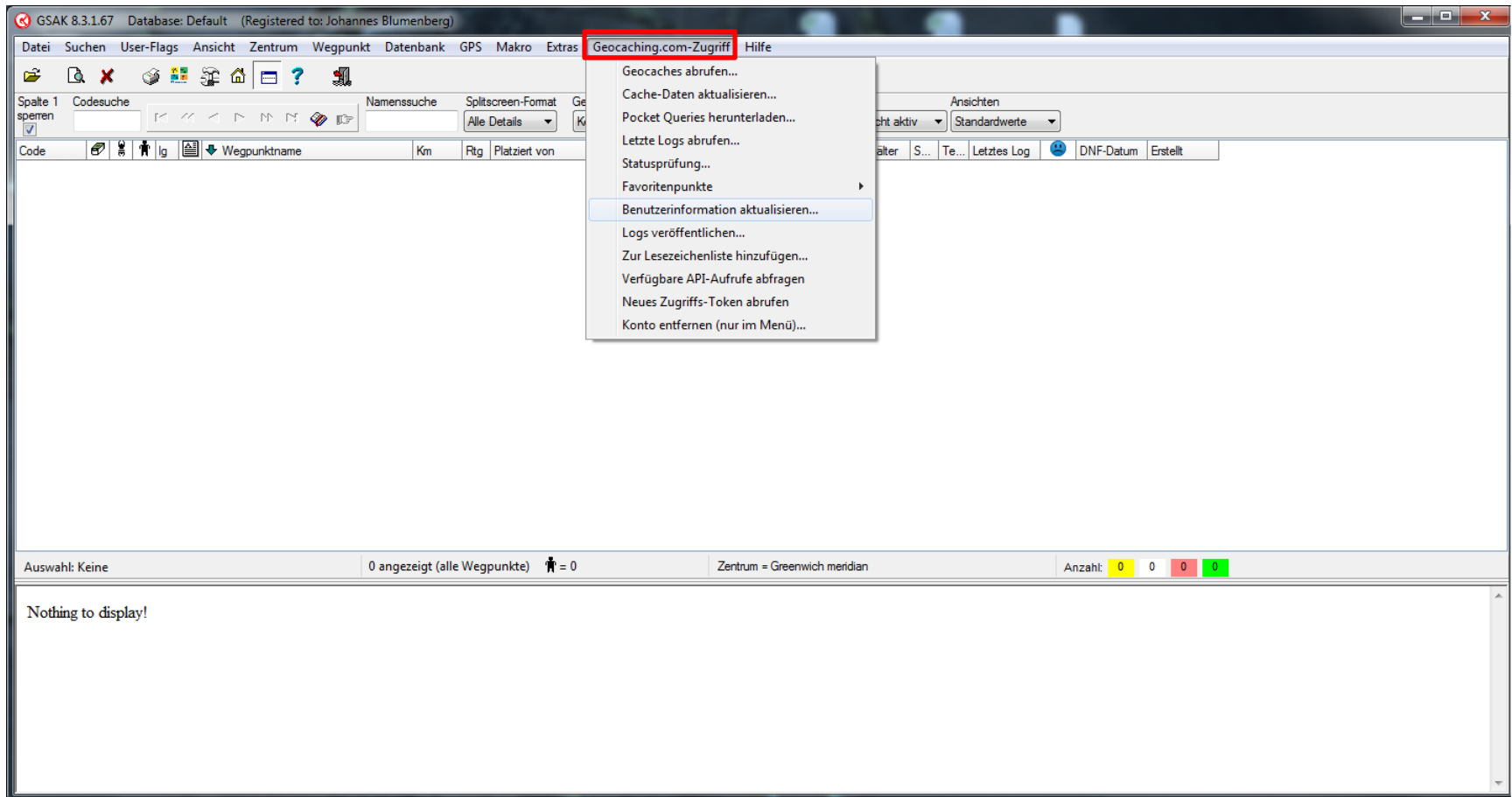
Grundlegende Einstellungen: Sprache und Updates



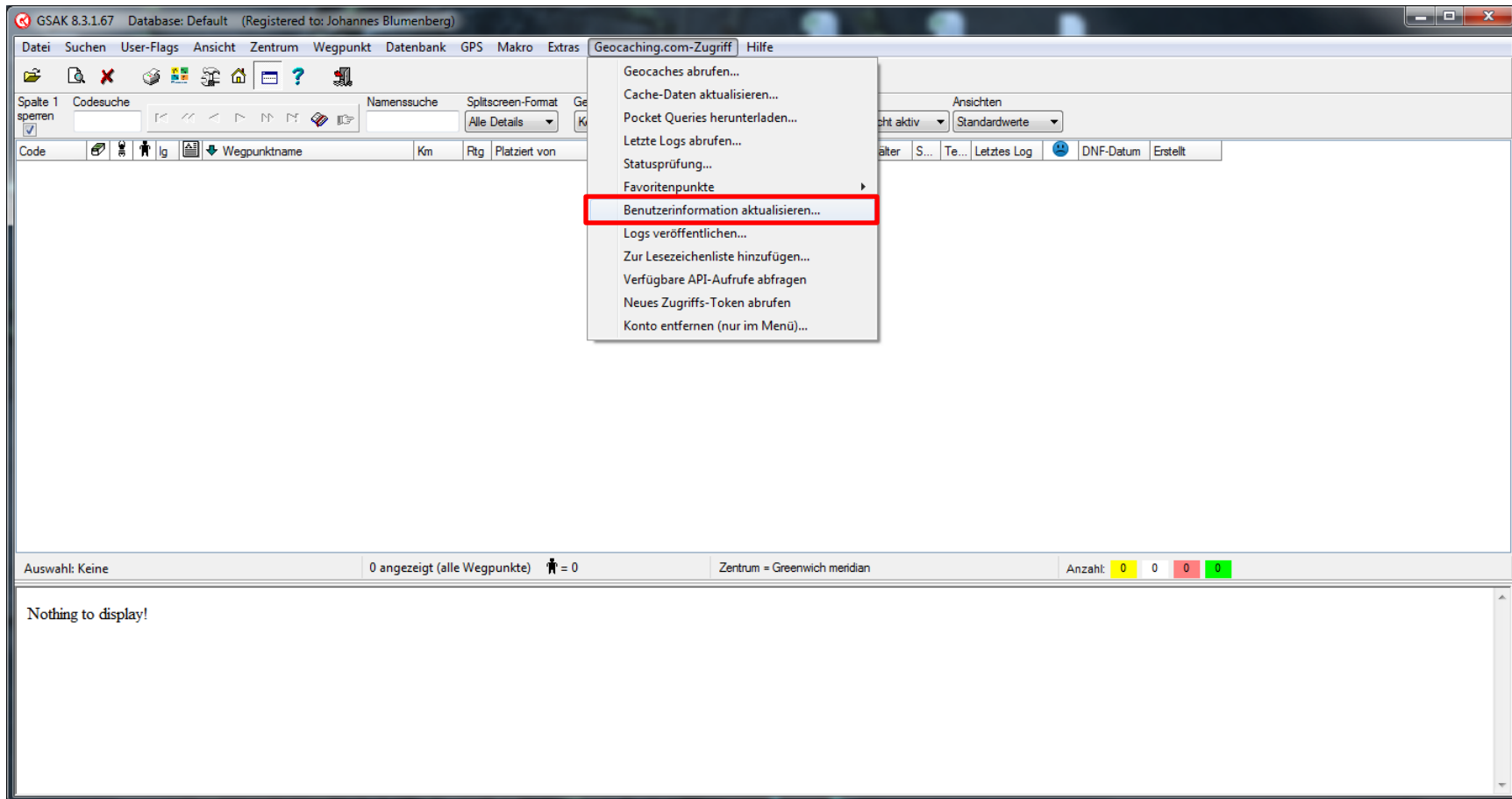
Grundlegende Einstellungen: Benutzerinformationen



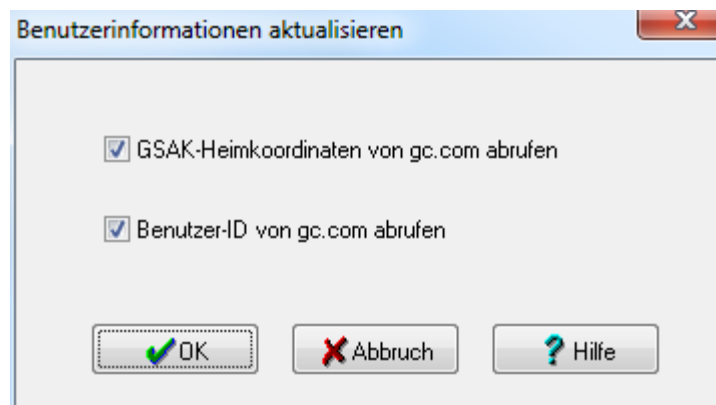
Grundlegende Einstellungen: Benutzerinformationen



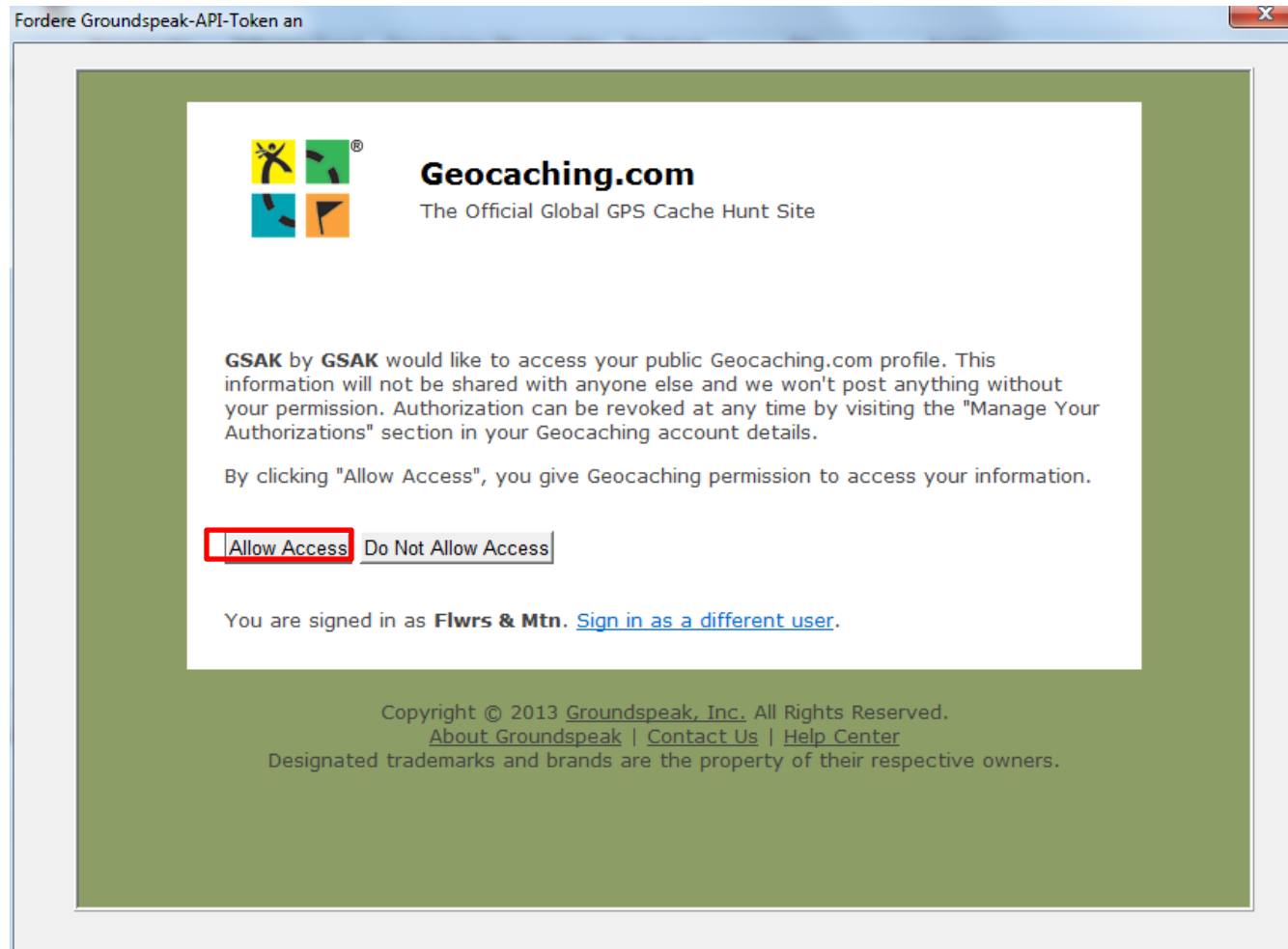
Grundlegende Einstellungen: Benutzerinformationen



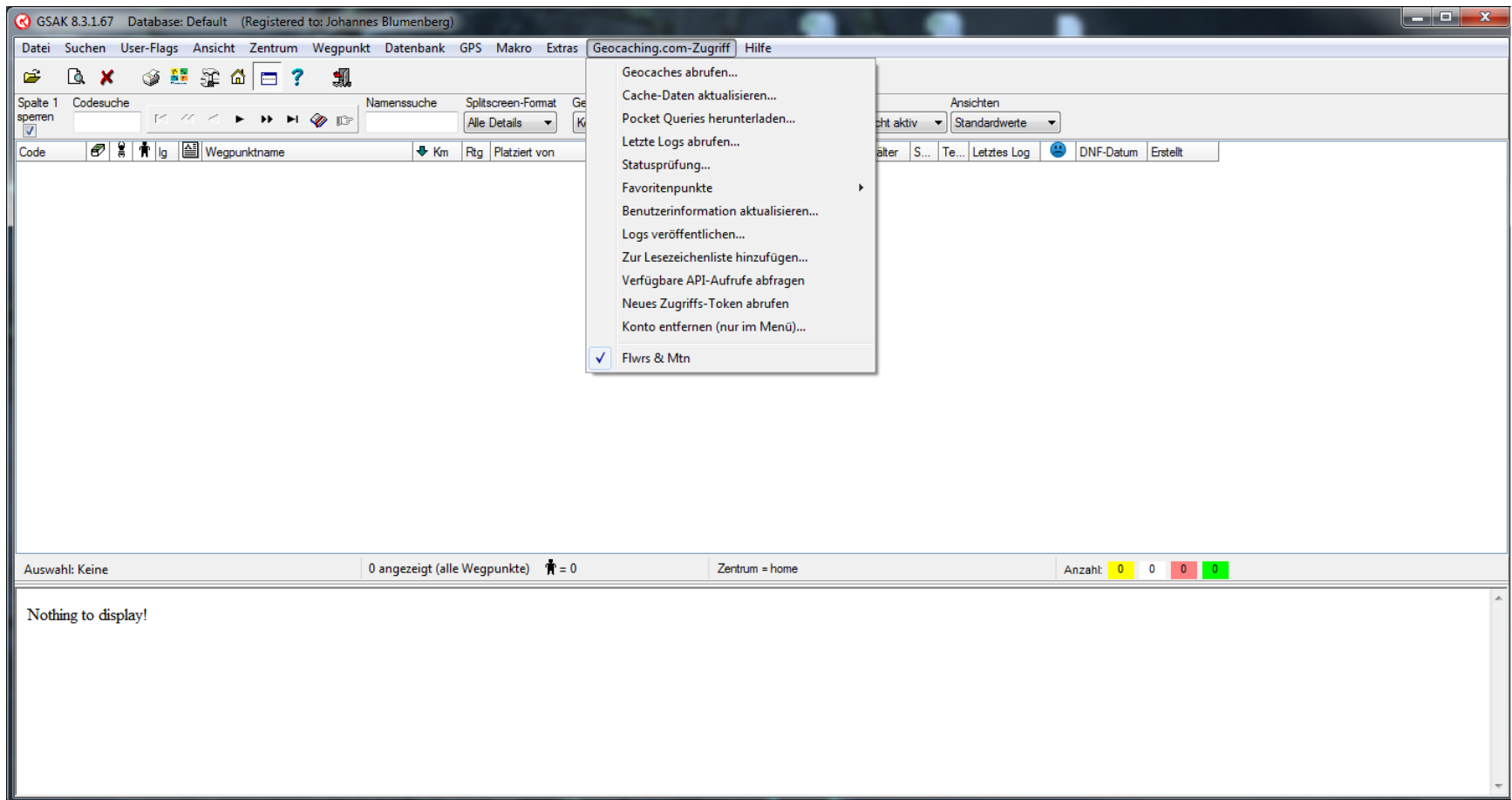
Grundlegende Einstellungen: Benutzerinformationen



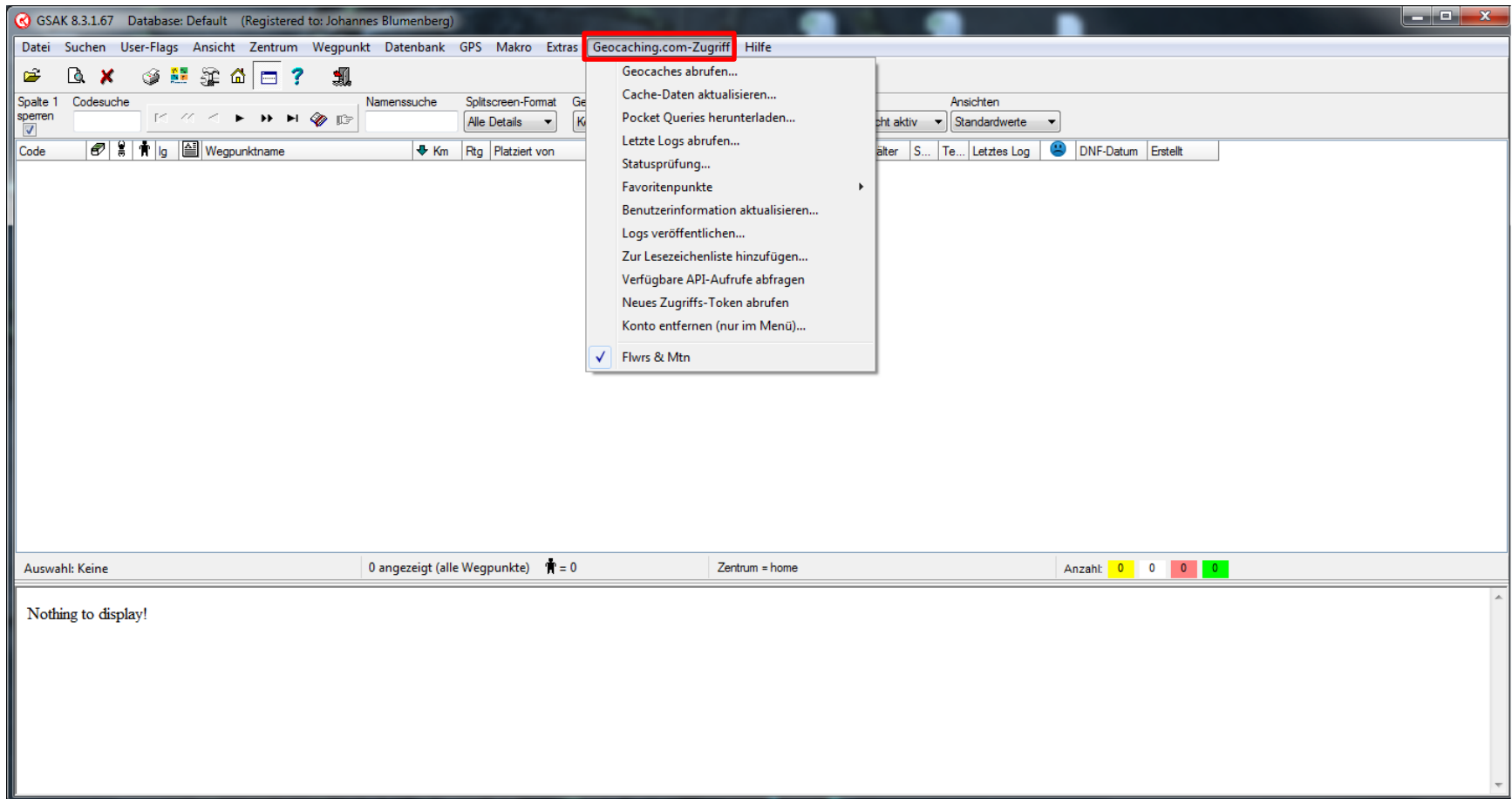
Grundlegende Einstellungen: Benutzerinformationen



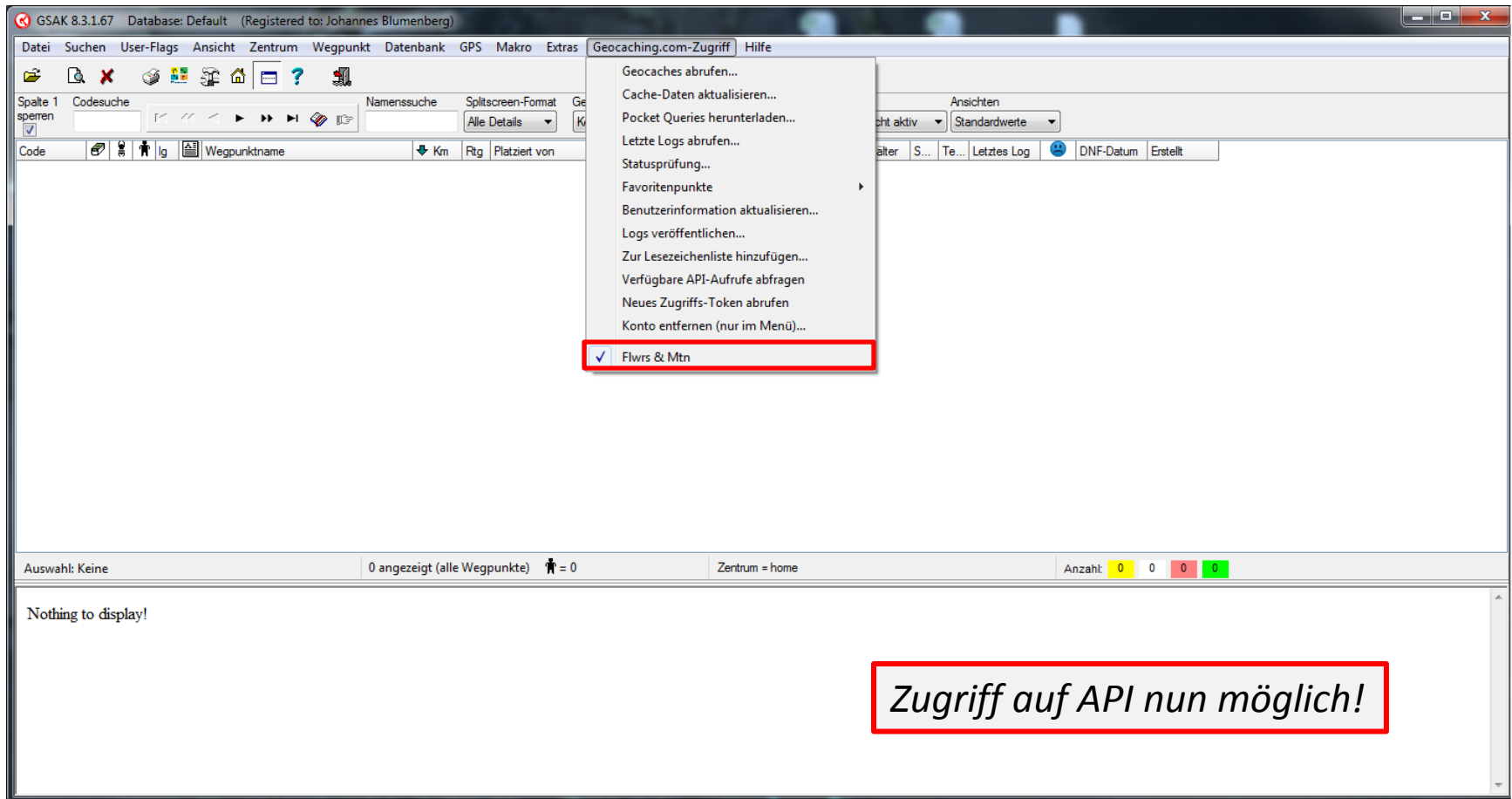
Grundlegende Einstellungen: Benutzerinformationen



Grundlegende Einstellungen: Benutzerinformationen

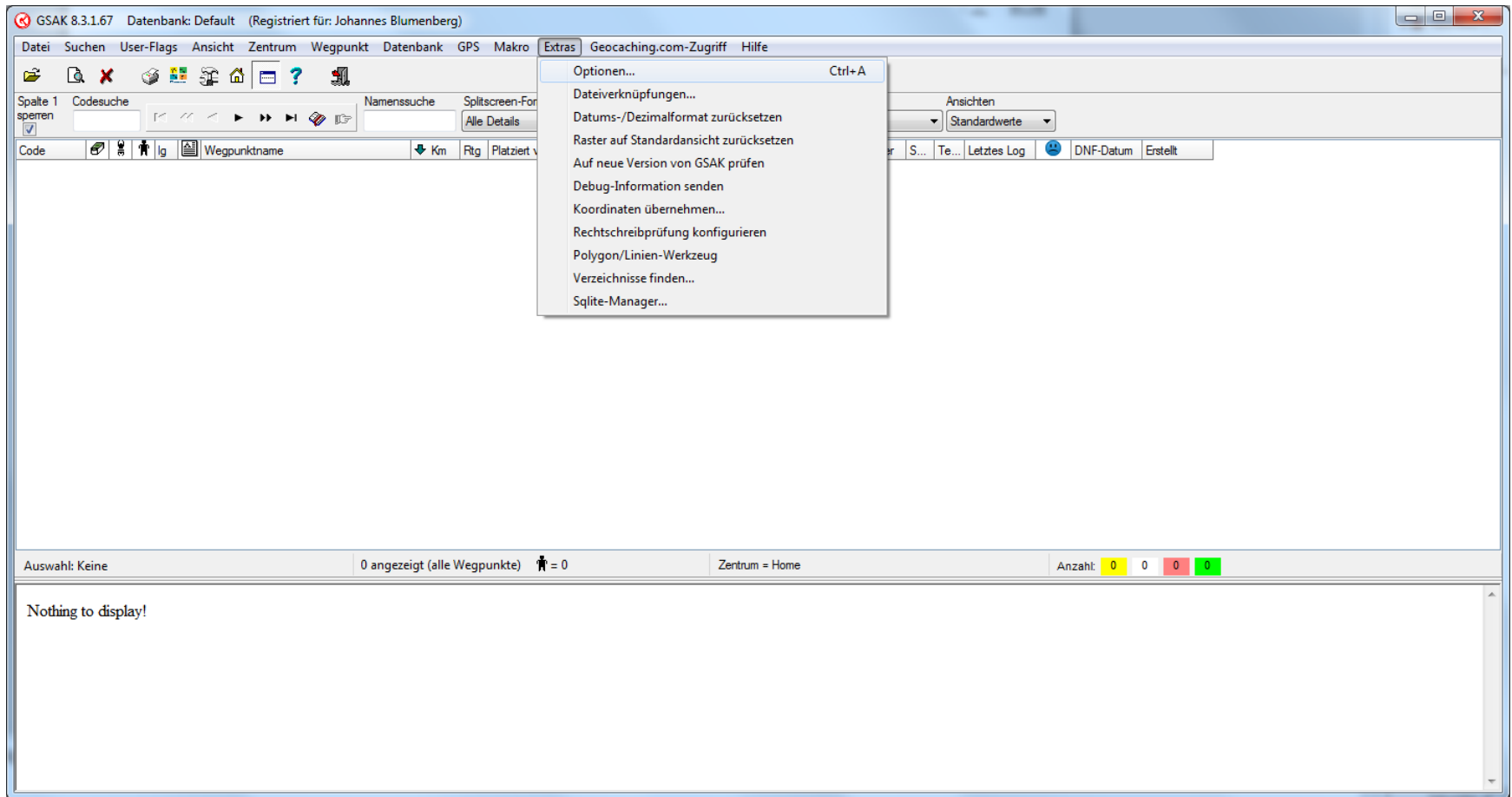


Grundlegende Einstellungen: Benutzerinformationen

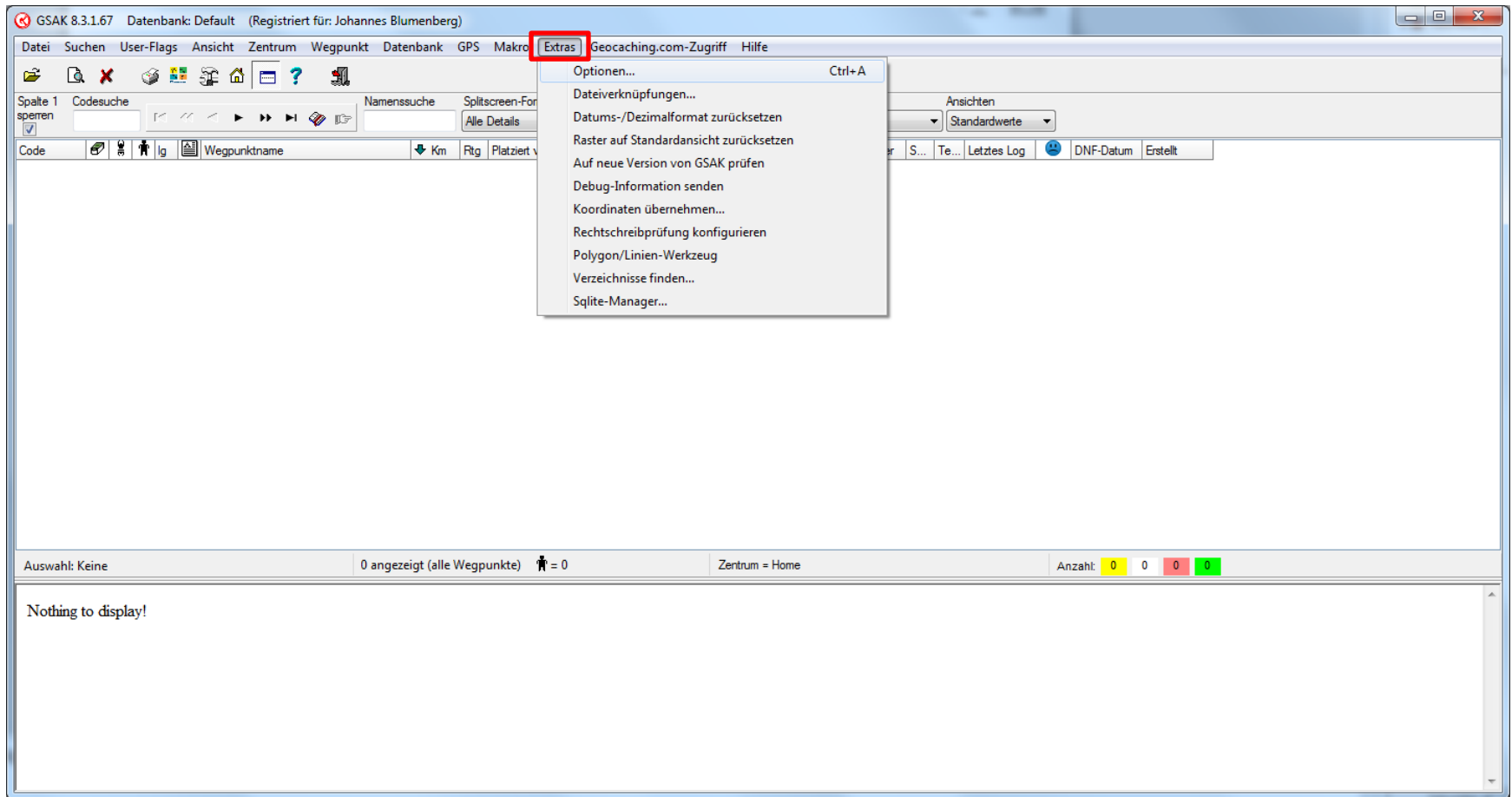


Zugriff auf API nun möglich!

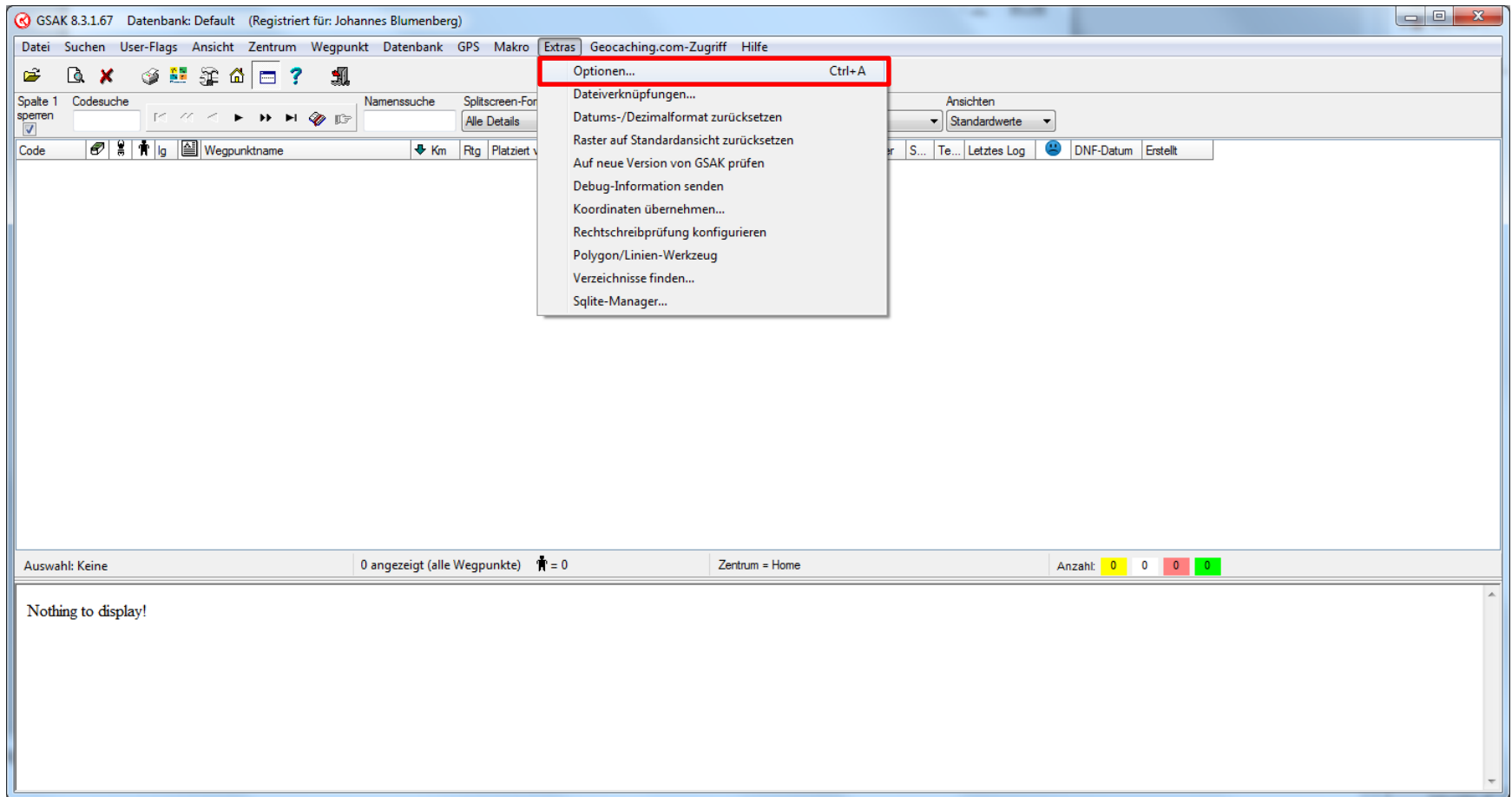
Grundlegende Einstellungen: Owner ID & Orte



Grundlegende Einstellungen: Owner ID & Orte



Grundlegende Einstellungen: Owner ID & Orte



Grundlegende Einstellungen: Owner ID & Orte

Optionen

Allgemein | HTML | Orte | Anzeige | Abkürzungen | Schnellwahltasten | Erweitert

Standardaktion bei Doppelklick auf Eintrag

Methode zum Erkennen eigener und gefundener Caches
☐ Exakt ☐ Wildcard ☒ Owner-ID# ☐ RegEx

Anwendungsdaten

Datenbankverzeichnis

Benutzersortierung
 Aktueller Wert Erhöhen um

☒ Mit neuem Zentrum automatisch nach Distanz sortieren
☒ Bei Änderung der Sortierreihenfolge zum ersten Eintrag springen
☒ Tipps beim Start zeigen
☐ Hinweis-Popup zur Werkzeugleisten-Anpassung unterdrücken
☒ Statuszeilengröße automatisch anpassen
☐ Bei Suche piepsen statt 'keine Treffer'-Dialog
☐ "Erfolgreich abgeschlossen"-Nachrichten unterdrücken

Status-Attribute

Status-Attribute	Farbe	Priorität
Deaktiviert/Archiviert	<input type="text" value="Red"/>	<input type="text" value="1"/>
Platziert	<input type="text" value="Green"/>	<input type="text" value="2"/>
Gefunden	<input type="text" value="Yellow"/>	<input type="text" value="3"/>
Nicht gefunden	<input type="text" value="White"/>	<input type="text" value="4"/>

Hervorhebung ☐ Code ☒ Erste Spalte

Distanzen
☒ Kilometer ☐ Meilen

Wochenstart

Datumsformat

Automatische Sicherung
☒ Aktivieren ☒ Fragen ☐ Bilder einschließen Häufigkeit

Sortierspaltenfarbe Aktive Zeile

User-Flag-Zeilenfarbe

Smart-Name
 Worte weglassen
 Länge Zeichen behalten
 Konvertierungen

Grundlegende Einstellungen: Owner ID & Orte

Optionen

Allgemein | HTML | Orte | Anzeige | Abkürzungen | Schnellwahltasten | Erweitert

Standardaktion bei Doppelklick auf Eintrag

Methode zum Erkennen eigener und gefundener Caches
☐ Exakt ☐ Wildcard ☒ Owner-ID# ☐ RegEx

Anwendungsdaten

Datenbankverzeichnis

Benutzersortierung
 Aktueller Wert Erhöhen um

☒ Mit neuem Zentrum automatisch nach Distanz sortieren
☒ Bei Änderung der Sortierreihenfolge zum ersten Eintrag springen
☒ Tipps beim Start zeigen
☐ Hinweis-Popup zur Werkzeugleisten-Anpassung unterdrücken
☒ Statuszeilengröße automatisch anpassen
☐ Bei Suche piepsen statt 'keine Treffer'-Dialog
☐ "Erfolgreich abgeschlossen"-Nachrichten unterdrücken

Status-Attribute

Status-Attribute	Farbe	Priorität
Deaktiviert/Archiviert	<input type="text" value="Red"/>	<input type="text" value="1"/>
Platziert	<input type="text" value="Green"/>	<input type="text" value="2"/>
Gefunden	<input type="text" value="Yellow"/>	<input type="text" value="3"/>
Nicht gefunden	<input type="text" value="White"/>	<input type="text" value="4"/>

Hervorhebung ☐ Code ☒ Erste Spalte

Distanzen
☒ Kilometer ☐ Meilen

Wochenstart

Datumsformat

Automatische Sicherung
☒ Aktivieren ☒ Fragen ☐ Bilder einschließen Häufigkeit

Sortierspaltenfarbe Aktive Zeile

User-Flag-Zeilenfarbe

Smart-Name
 Worte weglassen
 Länge Zeichen behalten
 Konvertierungen

Grundlegende Einstellungen: Owner ID & Orte

Optionen

Allgemein | HTML | Orte | Anzeige | Abkürzungen | Schnellwahltasten | Erweitert

Standardaktion bei Doppelklick auf Eintrag

Methode zum Erkennen eigener und gefundener Caches
☐ Exakt ☐ Wildcard ☒ Owner-ID# ☐ RegEx

Anwendungsdaten

Datenbankverzeichnis

Benutzersortierung
 Aktueller Wert Erhöhen um

☒ Mit neuem Zentrum automatisch nach Distanz sortieren
☒ Bei Änderung der Sortierreihenfolge zum ersten Eintrag springen
☒ Tipps beim Start zeigen
☐ Hinweis-Popup zur Werkzeugleisten-Anpassung unterdrücken
☒ Statuszeilengröße automatisch anpassen
☐ Bei Suche piepsen statt 'keine Treffer'-Dialog
☐ "Erfolgreich abgeschlossen"-Nachrichten unterdrücken

Status-Attribute
 Deaktiviert/Archiviert
 Platziert
 Gefunden
 Nicht gefunden

Distanzen
☒ Kilometer
☐ Meilen

Wochenstart

Datumsformat

Automatische Sicherung
☒ Aktivieren ☒ Fragen ☐ Bilder einschließen Häufigkeit

Sortierspaltenfarbe Aktive Zeile

User-Flag-Zeilenfarbe

Smart-Name
 Worte weglassen
 Länge Zeichen behalten
 Konvertierungen

Bereits eingerichtet!

Grundlegende Einstellungen: Owner ID & Orte

Optionen

Allgemein | HTML | Orte | Anzeige | Abkürzungen | S

Standardaktion bei Doppelklick auf Eintrag
Offline im Browser zeigen

Methode zum Erkennen eigener und gefundener Caches
☐ Exakt ☐ Wildcard ☒ Owner-ID# ☐ Re

6260361

Anwendungsdaten
E:\GSAK_Workshop

Datenbankverzeichnis
E:\GSAK_Workshop\data

Benutzersortierung
Aktueller Wert 0 Erhöhen um 10

☒ Mit neuem Zentrum automatisch nach Distanz sortieren
☒ Bei Änderung der Sortierreihenfolge zum ersten Eintrag springe
☒ Tipps beim Start zeigen
☐ Hinweis-Popup zur Werkzeugleisten-Anpassung unterdrücken
☒ Statuszeilengröße automatisch anpassen
☐ Bei Suche piepsen statt 'keine Treffer'-Dialog
☐ "Erfolgreich abgeschlossen"-Nachrichten unterdrücken



OK

*Falls die Owner-ID
nicht eingerichtet sein sollte:*

<http://www.geocaching.com/account/default.aspx>

Your Profile [Edit](#) | [Change Password](#)

Username: Flwrs & Mtn

Sharing:  

Member ID: 6260361

Full Name:*

Address:*

Occupation: gefühlt: Leiter einer Psychiatrie

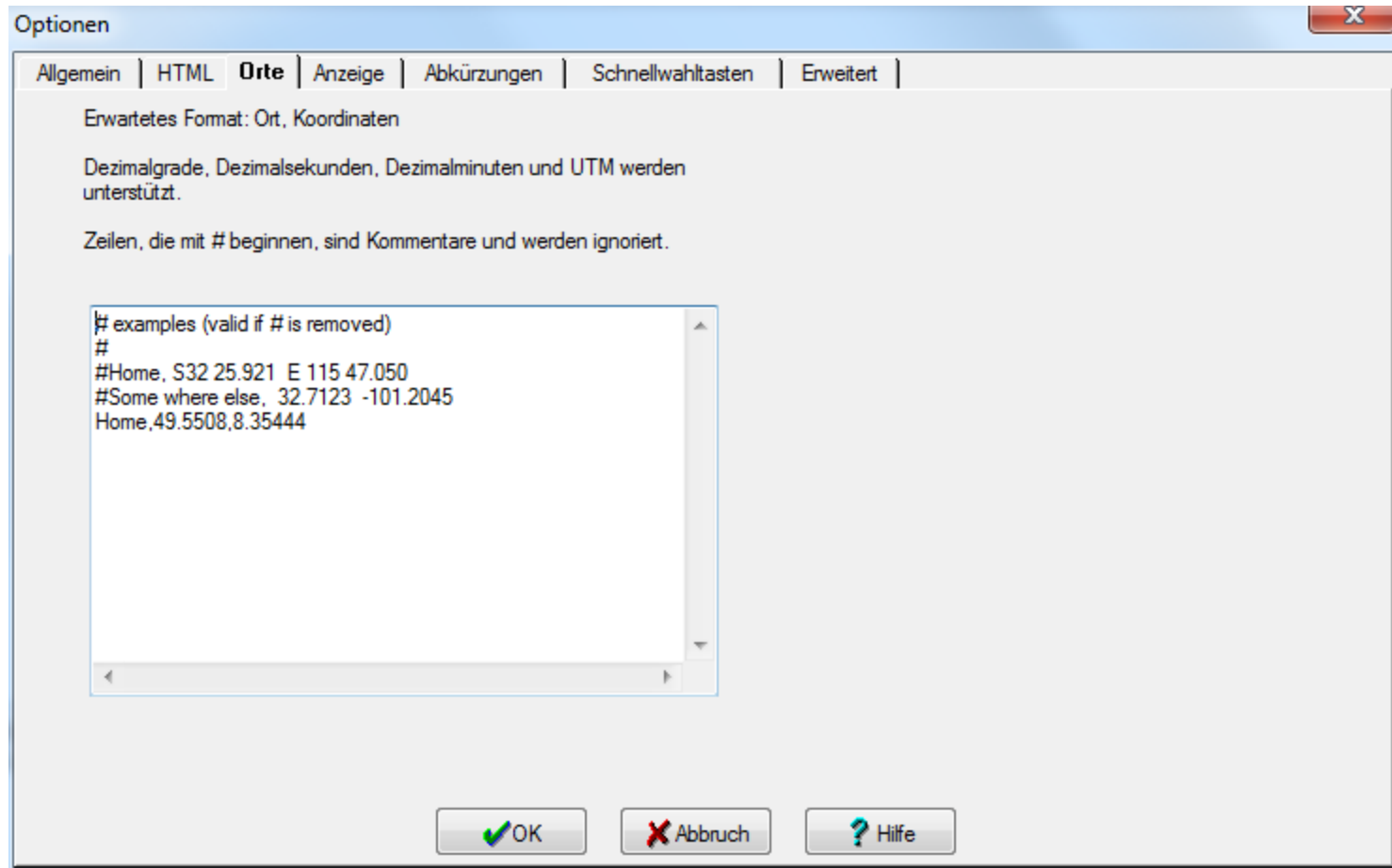
Location: Frankenthal

Forum Title: Premium Member

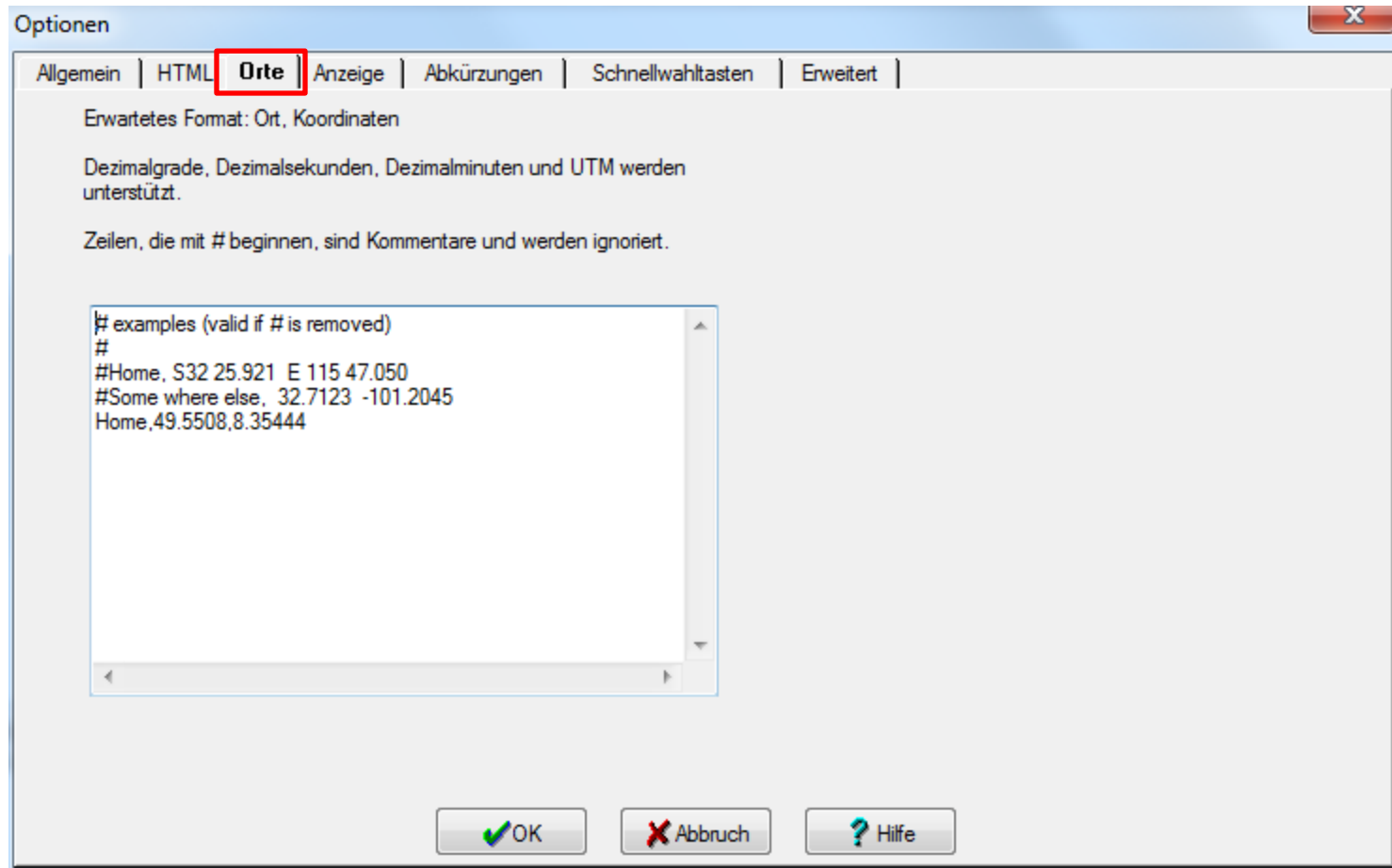
Signature: [Review Forum Signature](#)

*This information is not public

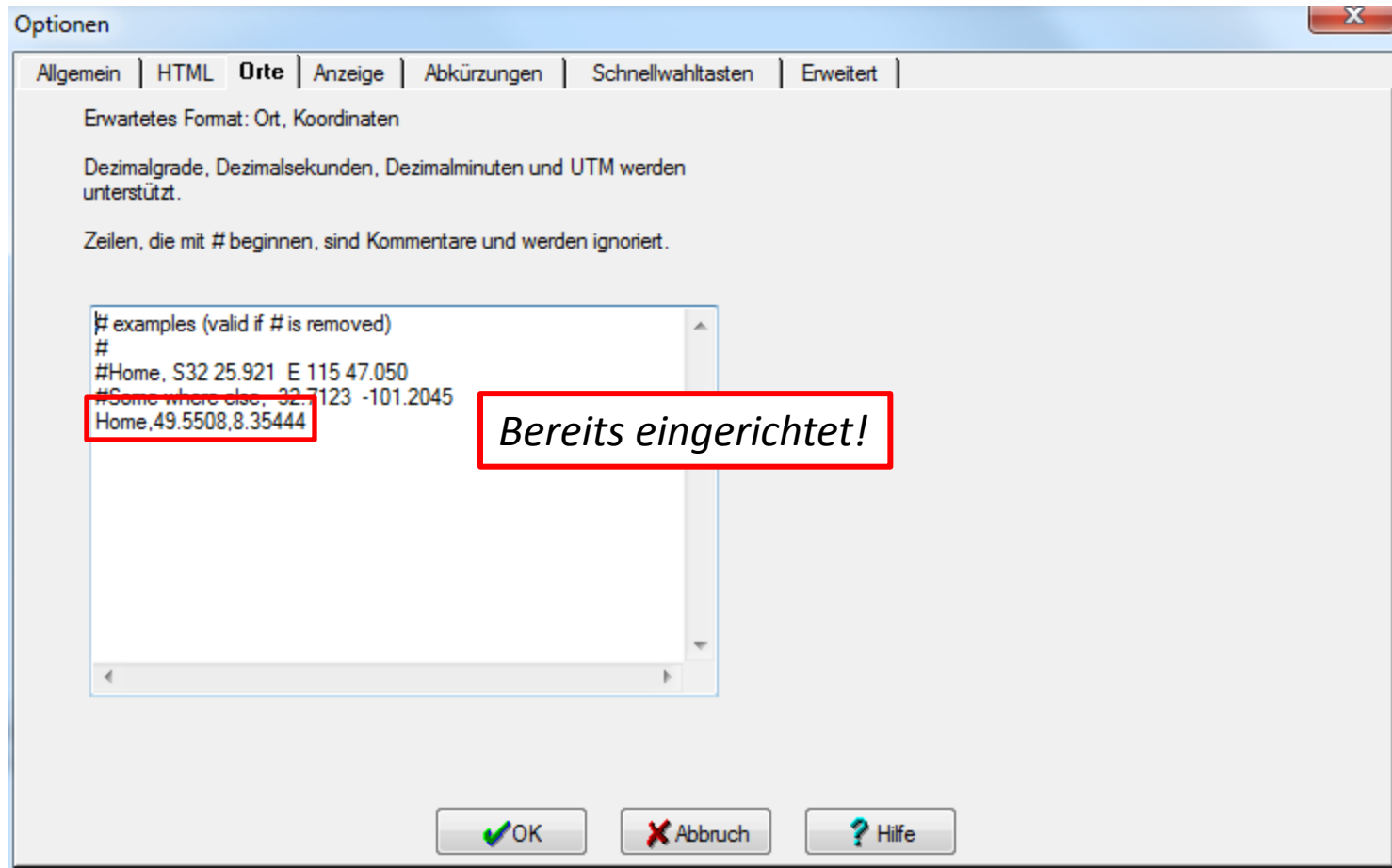
Grundlegende Einstellungen: Owner ID & Orte



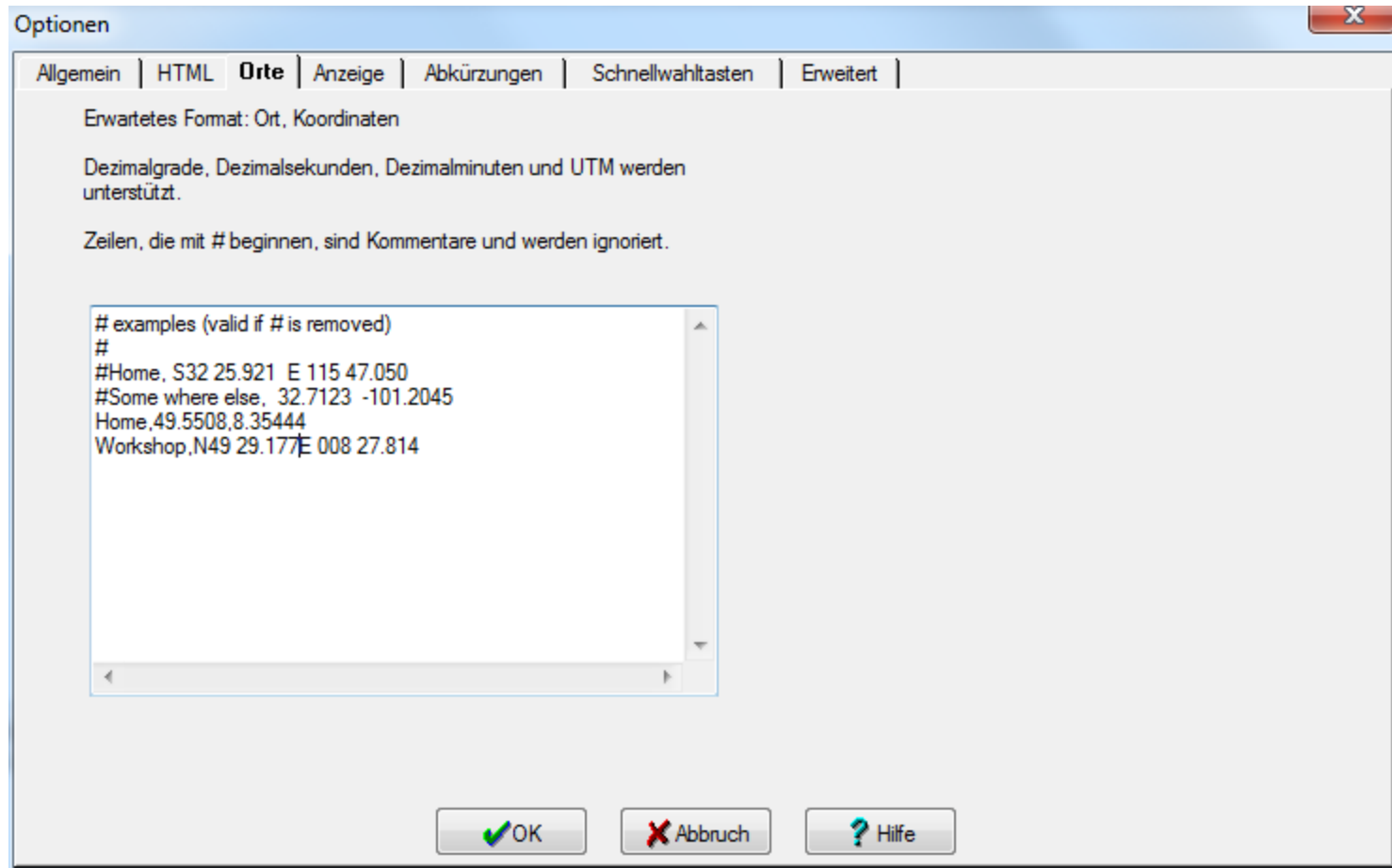
Grundlegende Einstellungen: Owner ID & Orte



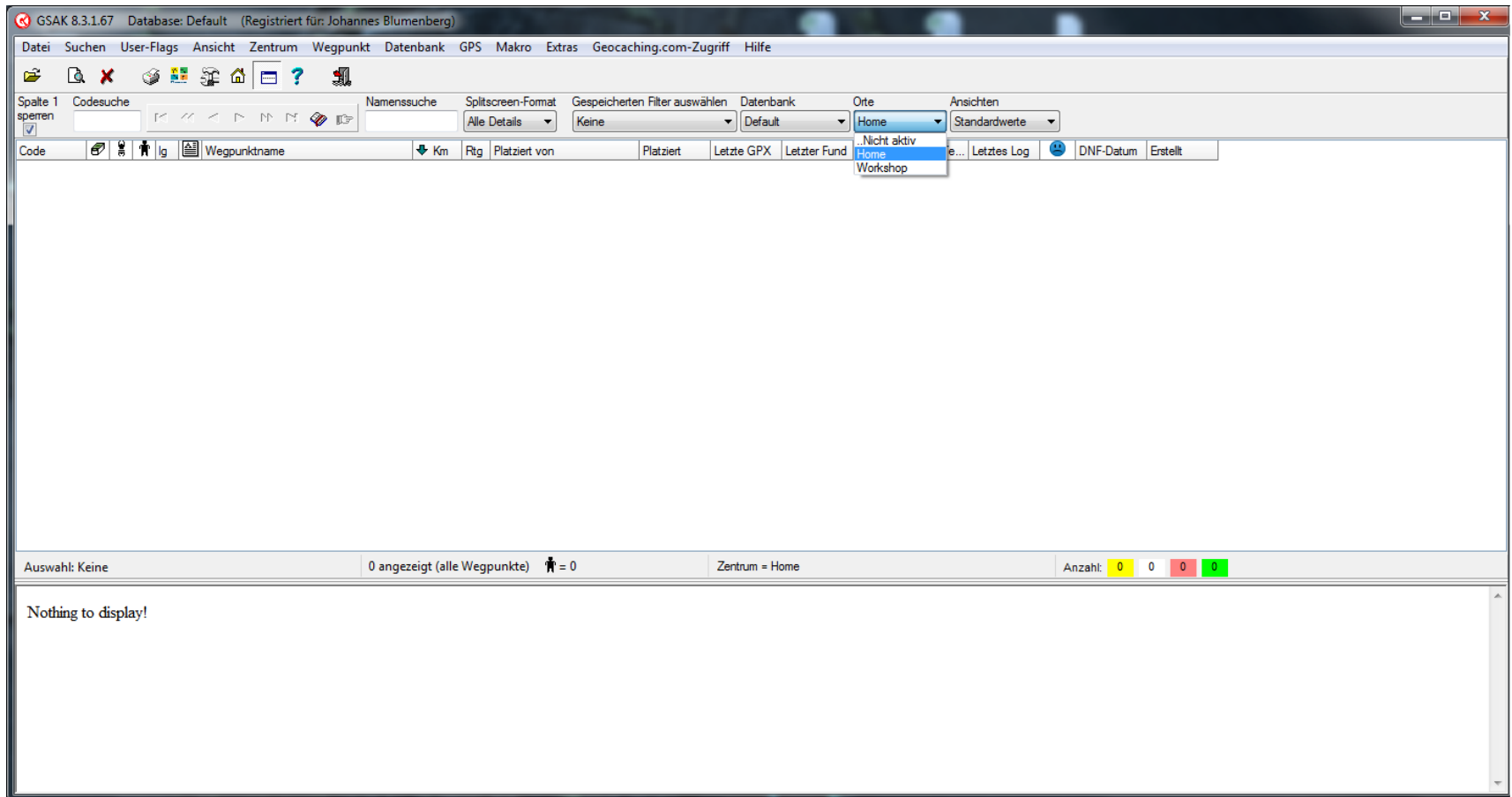
Grundlegende Einstellungen: Owner ID & Orte



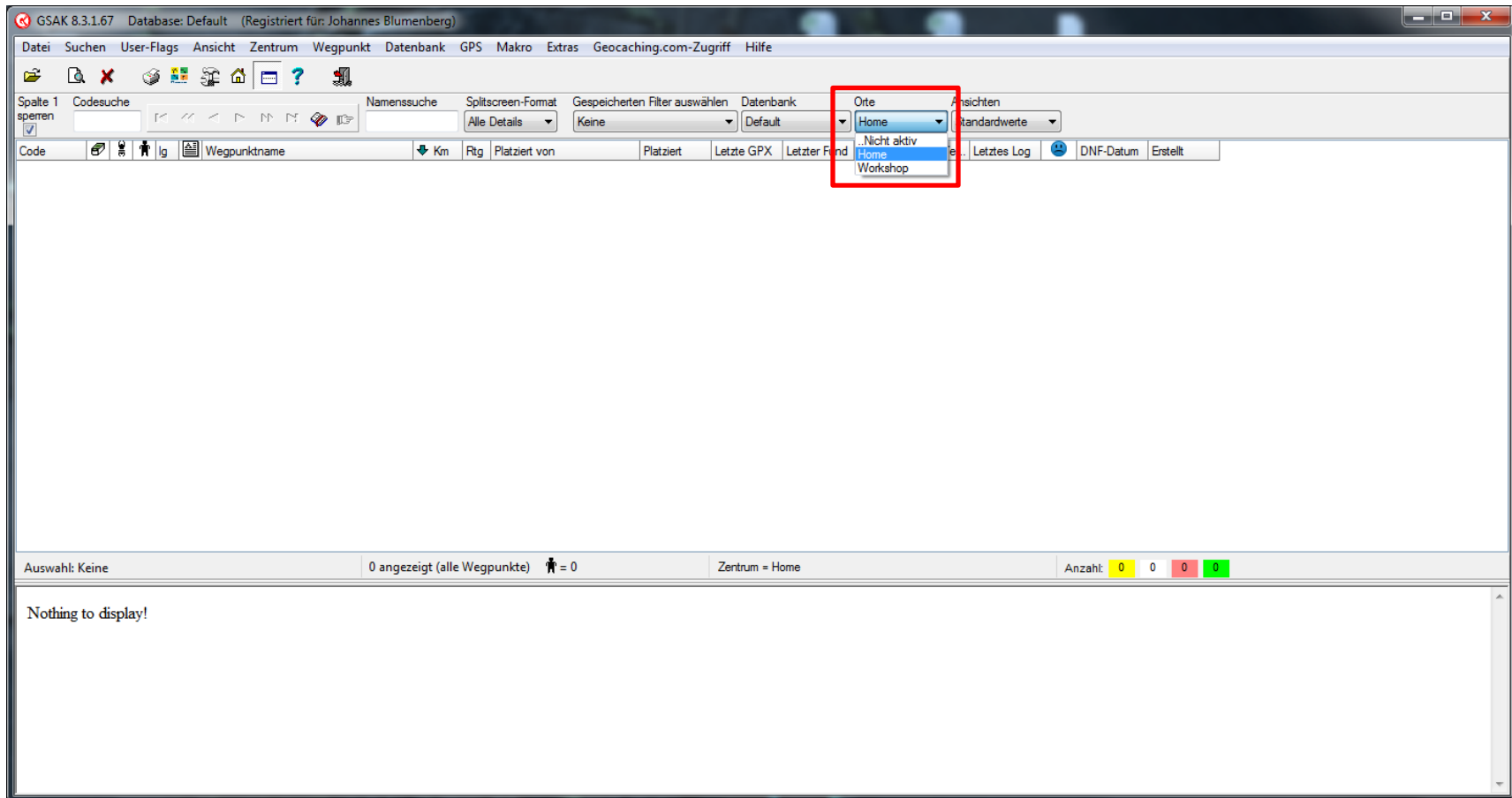
Grundlegende Einstellungen: Owner ID & Orte



Grundlegende Einstellungen: Owner ID & Orte



Grundlegende Einstellungen: Owner ID & Orte



Aufgaben: Grundlegende Einstellungen

1. Installiert GSAK
2. Stellt die Sprache auf Deutsch
3. Verknüpft GSAK mit euren Benutzerinformationen
4. Fügt euren letzten Urlaubsort als zusätzlichen Ort hinzu

Inhalt

- Installation und Einstellungen
- Einführung in das Programm und Datenbankmanagement
- Übertragung der Cache-Daten auf das GPS-Gerät
- Planung von Cache-Touren
- Loggen mit GSAK
- Statistiken

Einschub: Macros

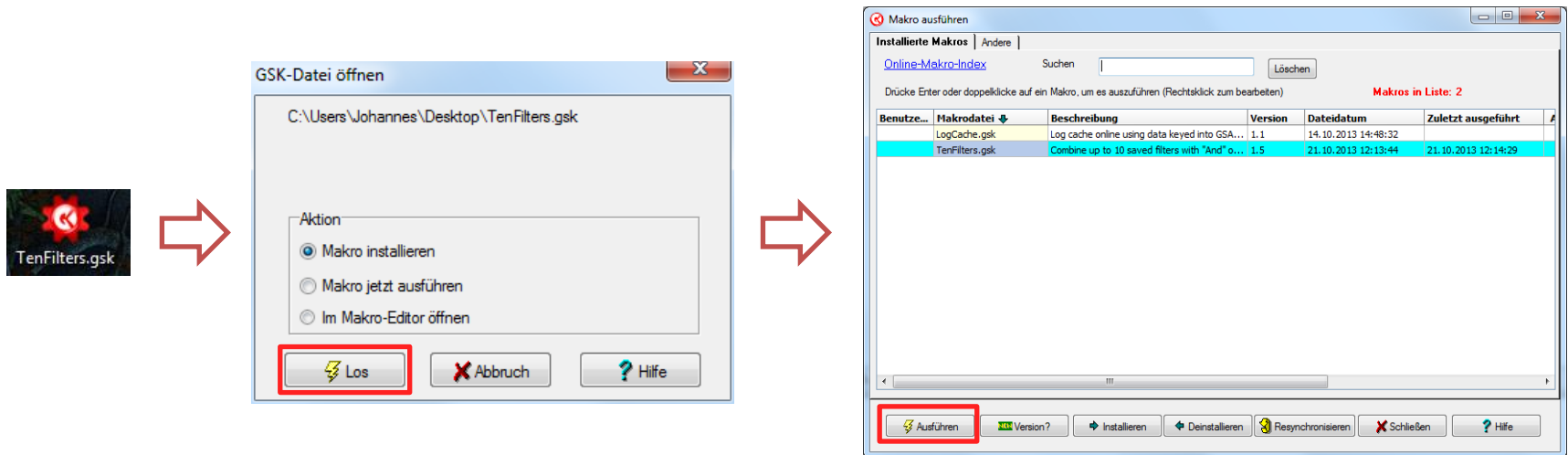
- Was sind Makros/Macros?
 - „Zusammengefasste Folge von Abläufen“, also „mehrere Schritte auf einmal“
 - Bei GSAK auch: Funktionserweiterung (eigentlich „Plugin“)
 - Viele der „neuen“ Funktionen sind denen überlegen, die bereits mitgeliefert werden. Wir werden im Workshop deshalb immer wieder auf Makros zurückgreifen.
- Wo bekommt man GSAK Macros her?
 - GSAK Makro Index (derzeit rund 1200 Macros!):
<http://www.gsak.net/board/MacroIndex.php>
 - GSAK Forum der grünen Hölle: <http://forum.geoclub.de/viewforum.php?f=41>
 - GSAK Forum: <http://gsak.net/board/index.php?c=6>
 - Selber schreiben ;-)

Einschub: Macros – einige Beispiele (, die wir heute verwenden)

Titel	Funktion
APIPostLoggingRoutine	Automatisches Aufräumen nach dem Loggen
BadgeGen	Badges für die Statistik
CacheRoute3	Tourenplanung; optimale Route
FindStatGen3	Statistik generieren
GarminExport	DAS Export-Tool für Garmin GPSr
GCVoteGrabber	Lädt GC-Vote Daten in GSAK
GenUploadStats	Automatisches Hochladen der Statistiken
Google_Map_V3	Übersicht über Caches
Housekeeping	Datenbank-Wartung
TenFilters	Filter kombinieren

Einschub: Macros – Installation

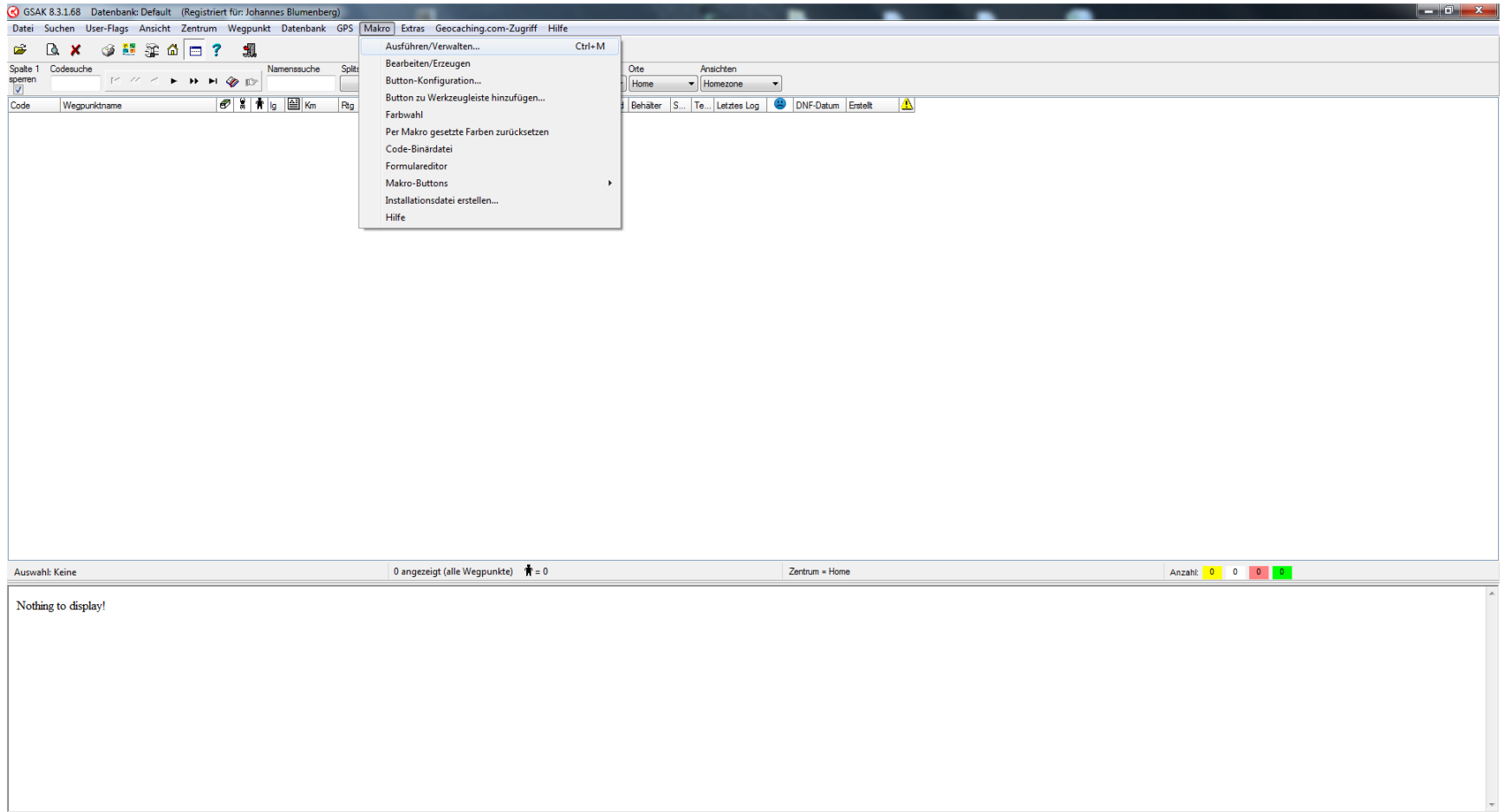
1. Möglichkeit: Installation per Doppelklick auf das heruntergeladene Makro



Hinweis: Bei manchen Macros kann das Menü (die Macro Optionen) nur über das Drücken der Shift-Taste beim Starten geöffnet werden!

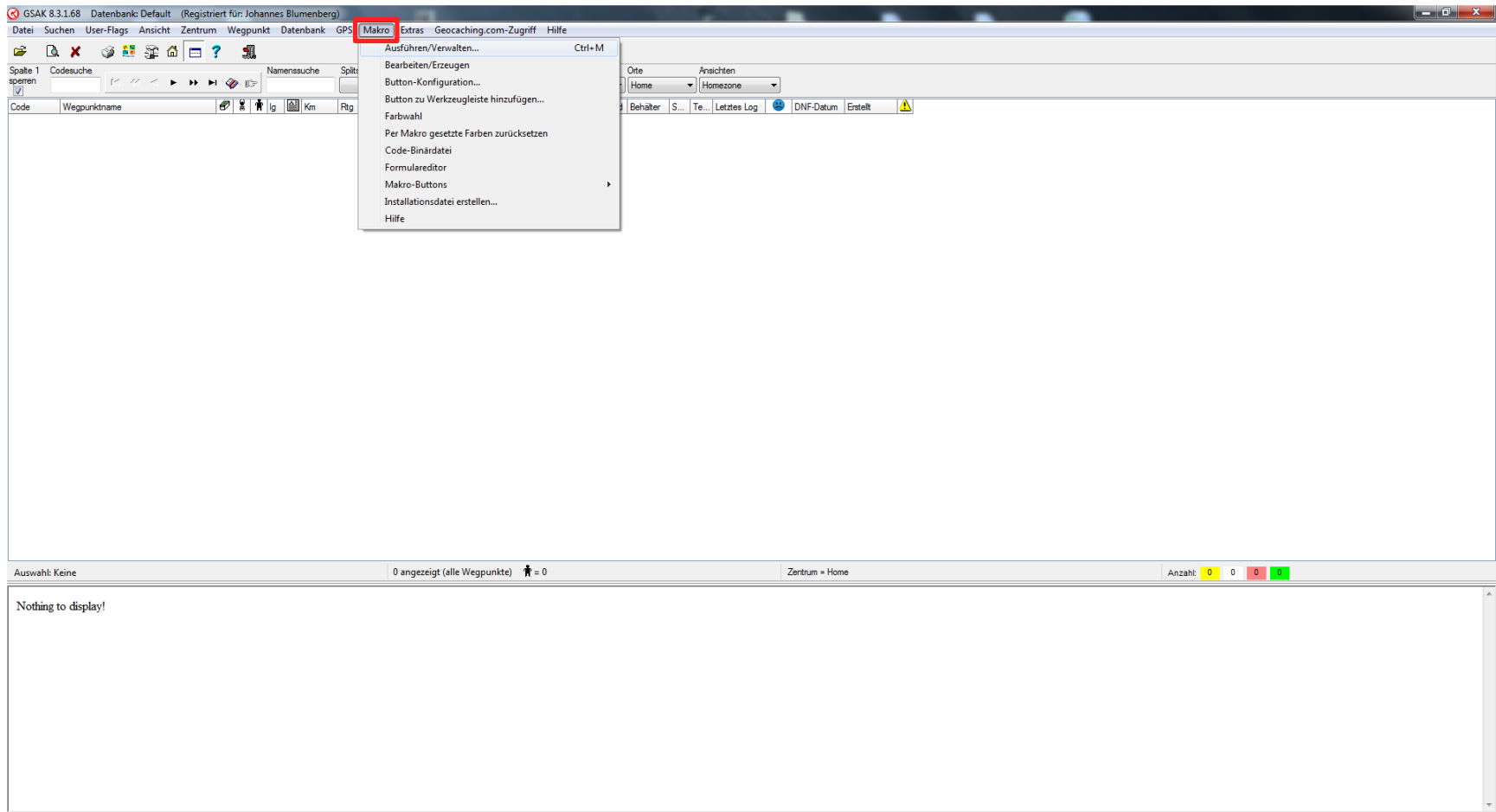
Einschub: Macros – Installation

2. Möglichkeit: Installation über das Menü



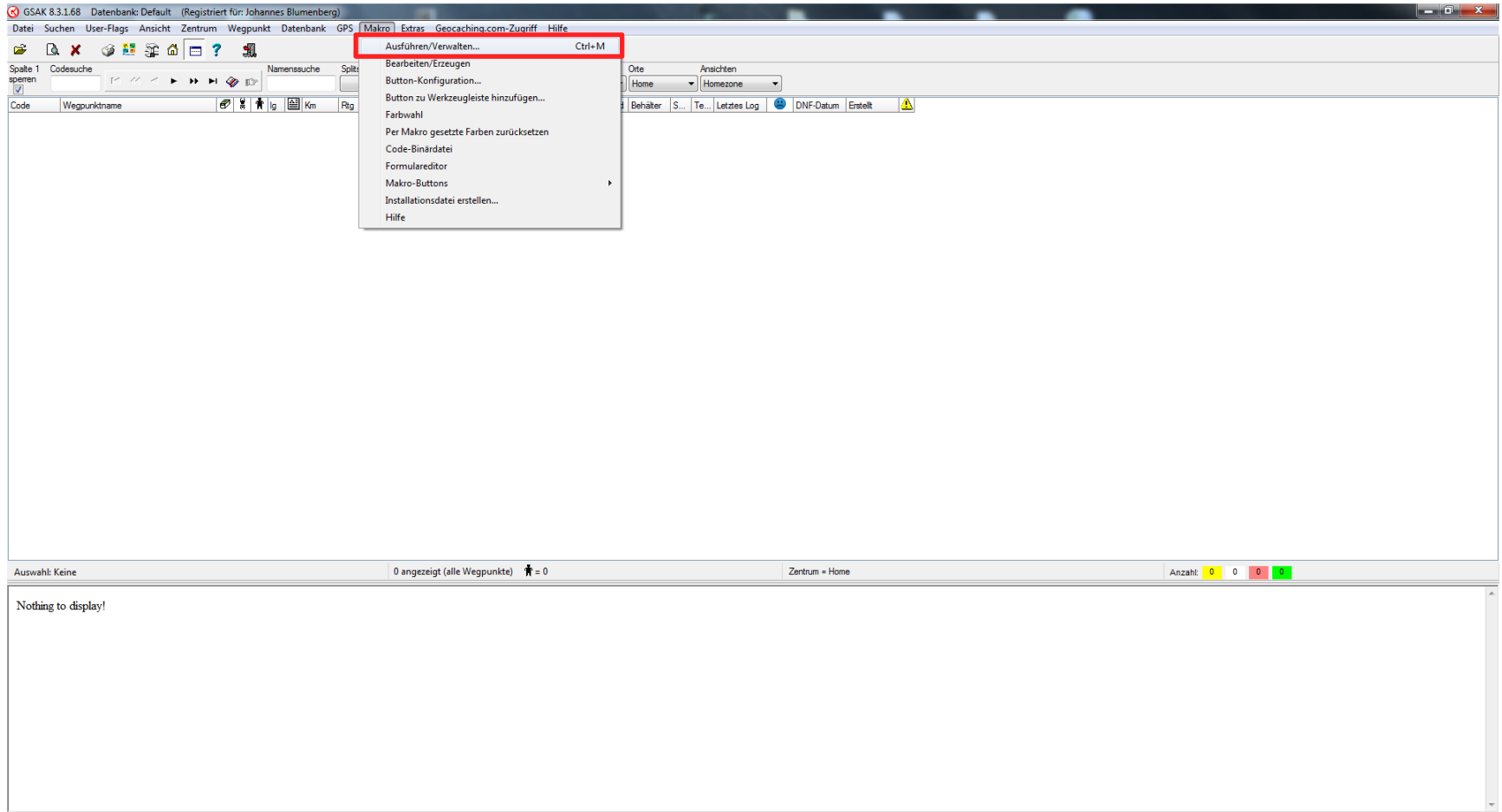
Einschub: Macros – Installation

2. Möglichkeit: Installation über das Menü



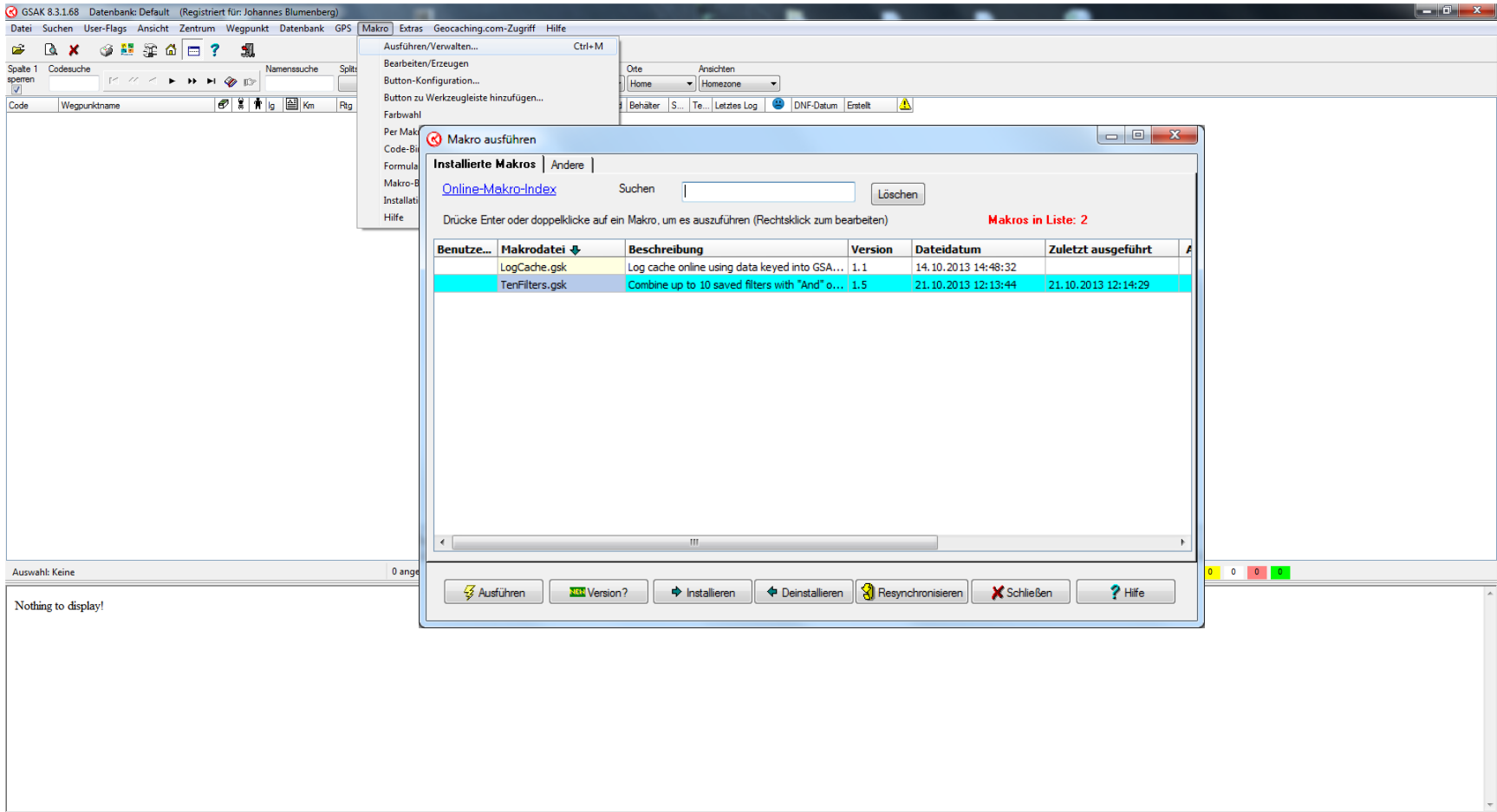
Einschub: Macros – Installation

2. Möglichkeit: Installation über das Menü



Einschub: Macros – Installation

2. Möglichkeit: Installation über das Menü



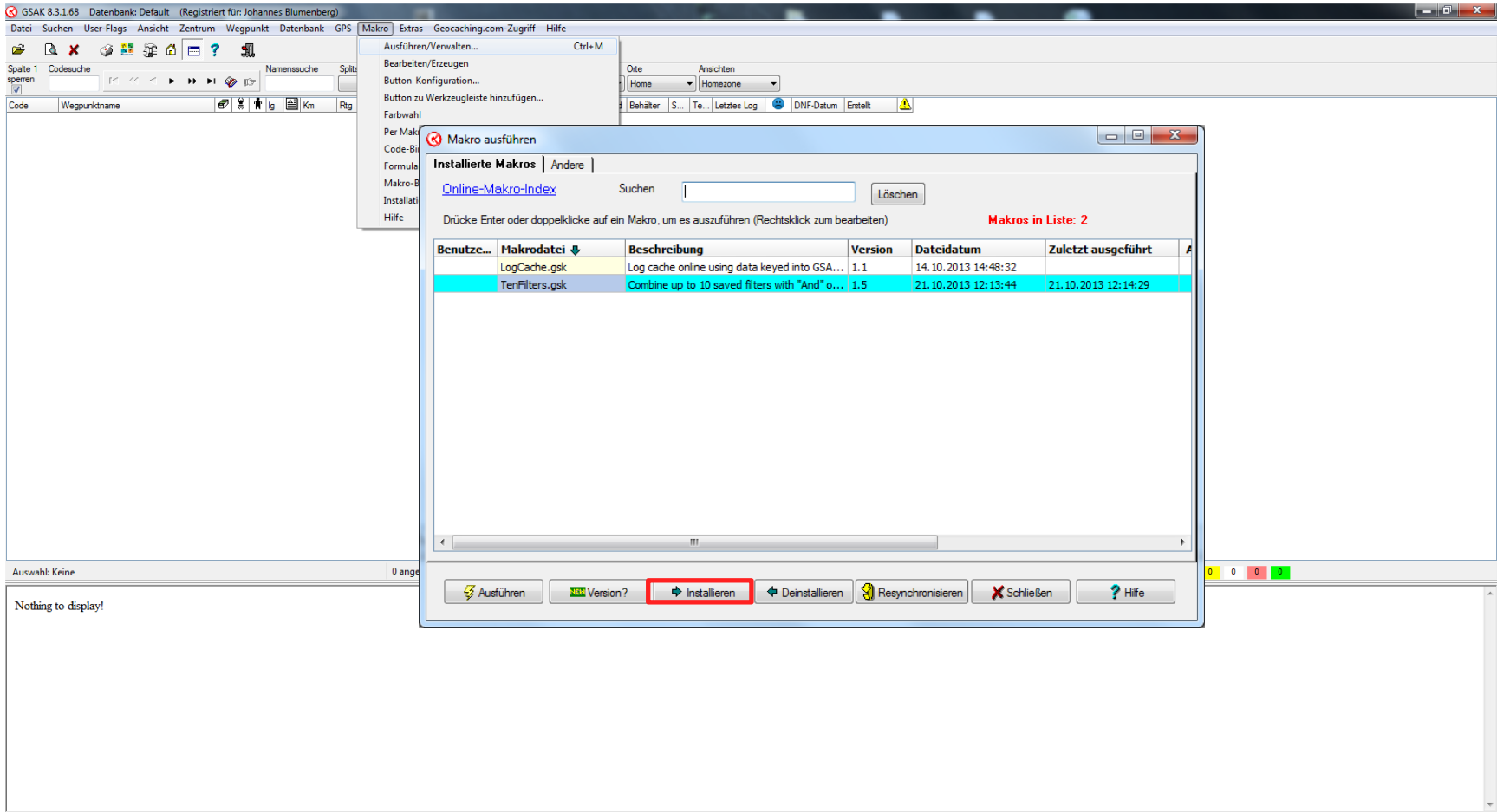
The screenshot shows the GSAK 8.3.1.68 interface with the 'Makro ausführen' (Execute Macro) dialog box open. The dialog displays a list of installed macros:

Benutzer...	Makrodatei	Beschreibung	Version	Dateidatum	Zuletzt ausgeführt
	LogCache.gsk	Log cache online using data keyed into GSA...	1.1	14.10.2013 14:48:32	
	TenFilters.gsk	Combine up to 10 saved filters with "And" o...	1.5	21.10.2013 12:13:44	21.10.2013 12:14:29

At the bottom of the dialog, there are several buttons: **Ausführen** (Execute), **Version?**, **Installieren** (Install), **Deinstallieren** (Uninstall), **Resynchronisieren** (Resynchronize), **Schließen** (Close), and **Hilfe** (Help).

Einschub: Macros – Installation

2. Möglichkeit: Installation über das Menü



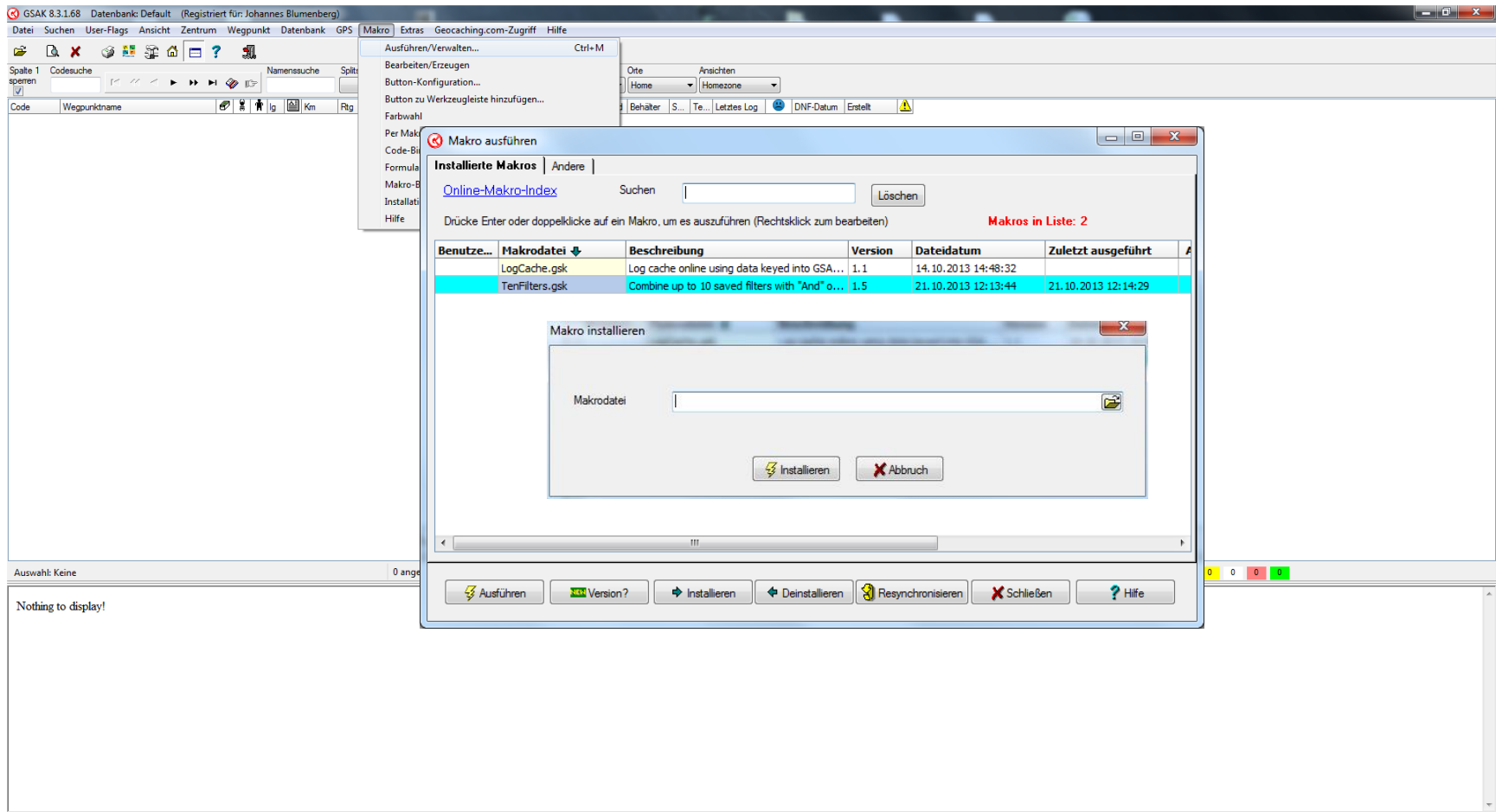
The screenshot shows the GSAK 8.3.1.68 interface with the 'Makro ausführen' (Execute Macro) dialog box open. The dialog displays a list of installed macros. The 'Installieren' (Install) button is highlighted with a red box.

Benutzer...	Makrodatei	Beschreibung	Version	Dateidatum	Zuletzt ausgeführt
	LogCache.gsk	Log cache online using data keyed into GSA...	1.1	14.10.2013 14:48:32	
	TenFilters.gsk	Combine up to 10 saved filters with "And" o...	1.5	21.10.2013 12:13:44	21.10.2013 12:14:29

Buttons at the bottom of the dialog: **Ausführen**, **Version?**, **Installieren** (highlighted), **Deinstallieren**, **Resynchronisieren**, **Schließen**, **Hilfe**.

Einschub: Macros – Installation

2. Möglichkeit: Installation über das Menü



The screenshot shows the GSAK 8.3.1.68 interface with the 'Makro' menu open. The 'Makro ausführen' dialog box is displayed, showing a list of installed macros. Below the list, there is a section for installing new macros.

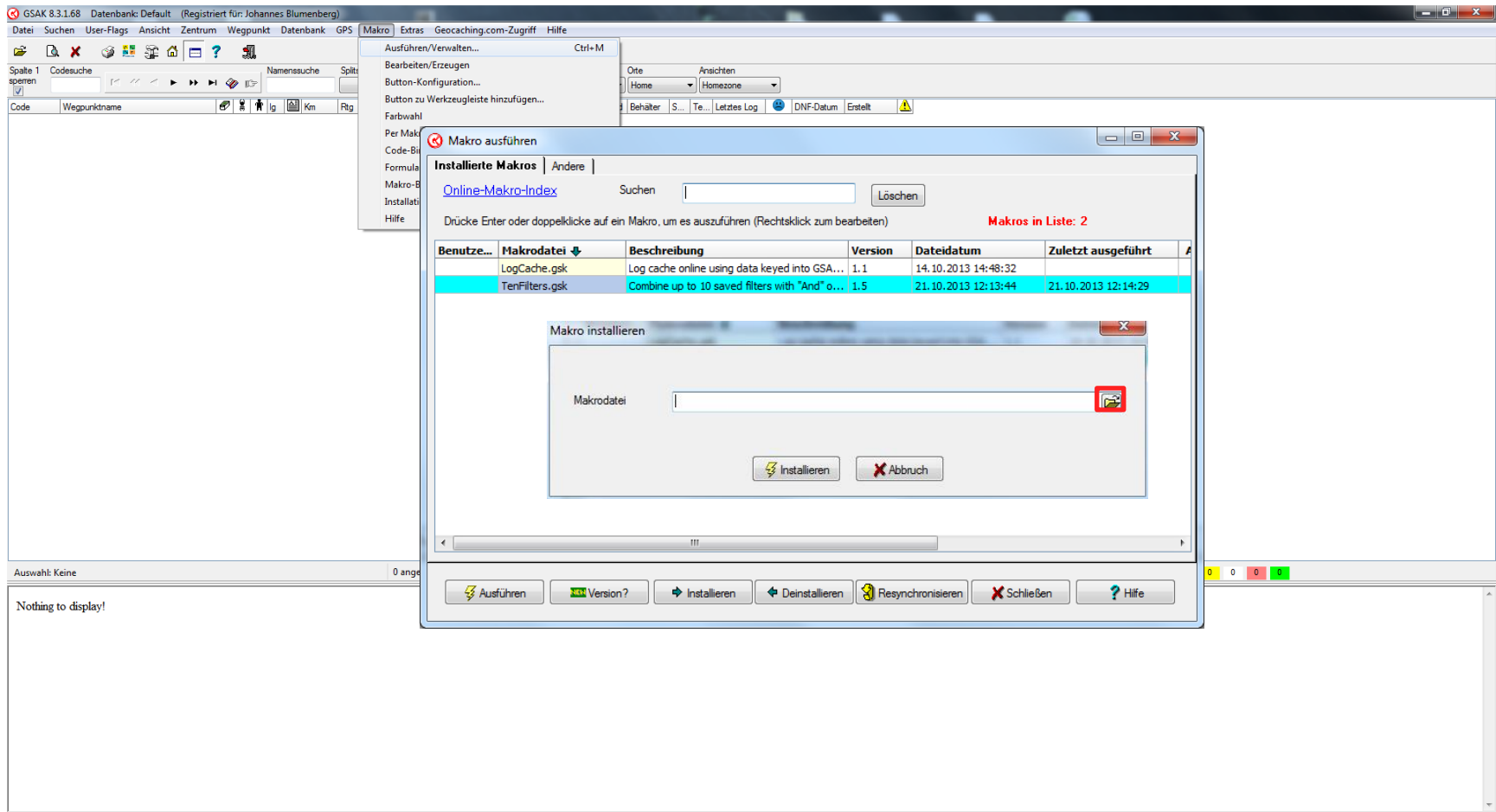
Benutzer...	Makrodatei	Beschreibung	Version	Dateidatum	Zuletzt ausgeführt
	LogCache.gsk	Log cache online using data keyed into GSA...	1.1	14.10.2013 14:48:32	
	TenFilters.gsk	Combine up to 10 saved filters with "And" o...	1.5	21.10.2013 12:13:44	21.10.2013 12:14:29

Below the table, there is a section titled 'Makro installieren' with a text field for 'Makrodatei' and buttons for 'Installieren' and 'Abbruch'.

At the bottom of the 'Makro ausführen' dialog, there are buttons for 'Ausführen', 'Version?', 'Installieren', 'Deinstallieren', 'Resynchronisieren', 'Schließen', and 'Hilfe'.

Einschub: Macros – Installation

2. Möglichkeit: Installation über das Menü



GSAG 8.3.1.68 Datenbank: Default (Registriert für: Johannes Blumenberg)

Menü: Datei Suchen User-Flags Ansicht Zentrum Wegpunkt Datenbank GPS Makro Extras Geocaching.com-Zugriff Hilfe

Spalte 1 Codesuche Namensuche Spalte 2 Codesuche

Code Wegpunktname

Auswahl: Keine 0 angezeigt

Nothing to display!

Makro ausführen

Installierte Makros | Andere

[Online-Makro-Index](#) Suchen Löschen

Drücke Enter oder doppelklicke auf ein Makro, um es auszuführen (Rechtsklick zum bearbeiten) **Makros in Liste: 2**

Benutzer...	Makrodatei	Beschreibung	Version	Dateidatum	Zuletzt ausgeführt
	LogCache.gsk	Log cache online using data keyed into GSA...	1.1	14.10.2013 14:48:32	
	TenFilters.gsk	Combine up to 10 saved filters with "And" o...	1.5	21.10.2013 12:13:44	21.10.2013 12:14:29

Makro installieren

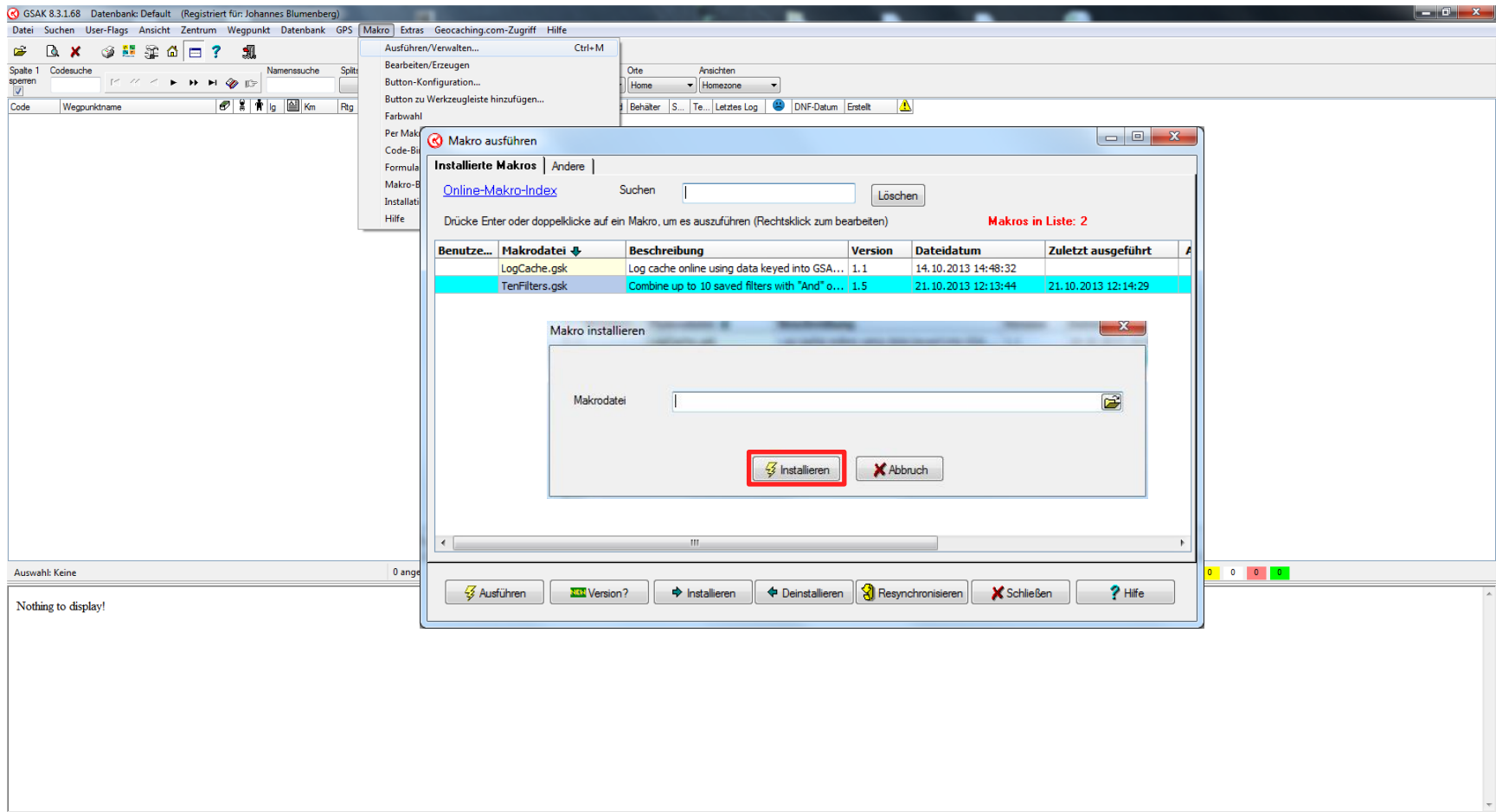
Makrodatei

Installieren Abbruch

Ausführen Version? Installieren Deinstallieren Resynchronisieren Schließen Hilfe

Einschub: Macros – Installation

2. Möglichkeit: Installation über das Menü



The screenshot shows the GSAK 8.3.1.68 interface with the 'Makro ausführen' (Run Macro) dialog box open. The dialog lists installed macros in a table:

Benutzer...	Makrodatei	Beschreibung	Version	Dateidatum	Zuletzt ausgeführt
	LogCache.gsk	Log cache online using data keyed into GSA...	1.1	14.10.2013 14:48:32	
	TenFilters.gsk	Combine up to 10 saved filters with "And" o...	1.5	21.10.2013 12:13:44	21.10.2013 12:14:29

Below the table, there is a section for installing a new macro:

Makro installieren

Makrodatei:

Installieren (highlighted with a red box) **Abbruch**

At the bottom of the dialog, there are buttons for: **Ausführen**, **Version?**, **Installieren**, **Deinstallieren**, **Resynchronisieren**, **Schließen**, and **Hilfe**.

Datenbanken

- Was ist eine Datenbank?

Datenbanken

- Was ist eine Datenbank?
 - „Eine Datenbank, auch Datenbanksystem (DBS) genannt, ist ein System zur elektronischen Datenverwaltung. Die wesentliche Aufgabe eines DBS ist es, große Datenmengen effizient, widerspruchsfrei und dauerhaft zu speichern und benötigte Teilmengen in unterschiedlichen, bedarfsgerechten Darstellungsformen für Benutzer und Anwendungsprogramme bereitzustellen.“
(Quelle: Wikipedia.de)



Datenbanken

- Was ist eine Datenbank?
 - „Eine Datenbank, auch Datenbanksystem (DBS) genannt, ist ein System zur elektronischen Datenverwaltung. Die wesentliche Aufgabe eines DBS ist es, **große Datenmengen** effizient, widerspruchsfrei und dauerhaft zu speichern und benötigte Teilmengen in unterschiedlichen, bedarfsgerechten Darstellungsformen für Benutzer und Anwendungsprogramme bereitzustellen.“
(Quelle: Wikipedia.de)



Datenbanken

- Was ist eine Datenbank?

- „Eine Datenbank, auch Datenbankverwaltung, ist eine elektronische Verwaltung. Die wesentliche Aufgabe einer DB ist es, **große Datenmengen** effizient, widerspruchsfrei und dauerhaft zu speichern und benötigte Teilmengen in unterschiedlichen, bedarfsgerechten Darstellungsformen für Benutzer und Anwendungsprogramme bereitzustellen.“
(Quelle: Wikipedia.de)

Zum Beispiel...

- ...alle Caches in Mannheim
- ...alle gefundenen Caches
- ...alle Mystery-Caches in Deutschland



Datenbanken

- Was ist eine Datenbank?
 - „Eine Datenbank, auch Datenbanksystem (DBS) genannt, ist ein System zur elektronischen Datenverwaltung. Die wesentliche Aufgabe eines DBS ist es, **große Datenmengen** effizient, widerspruchsfrei und dauerhaft zu speichern und benötigte **Teilmengen** in unterschiedlichen, bedarfsgerechten Darstellungsformen für Benutzer und Anwendungsprogramme bereitzustellen.“
(Quelle: Wikipedia.de)



Datenbanken

- Was ist eine Datenbank?
 - „Eine Datenbank, auch Datenbanksystem (DBS) genannt, ist ein System zur elektronischen Datenverwaltung. Die wesentliche Aufgabe eines DBS ist es, **große Datenmengen** effizient, widerspruchsfrei und dauerhaft zu speichern und benötigte **Teilmengen** in unterschiedlichen, bedarfsgerechten Darstellungsformen für Benutzer und Anwendungsprogramme bereitzustellen.“
(Quelle: Wikipedia.de)

Zum Beispiel...

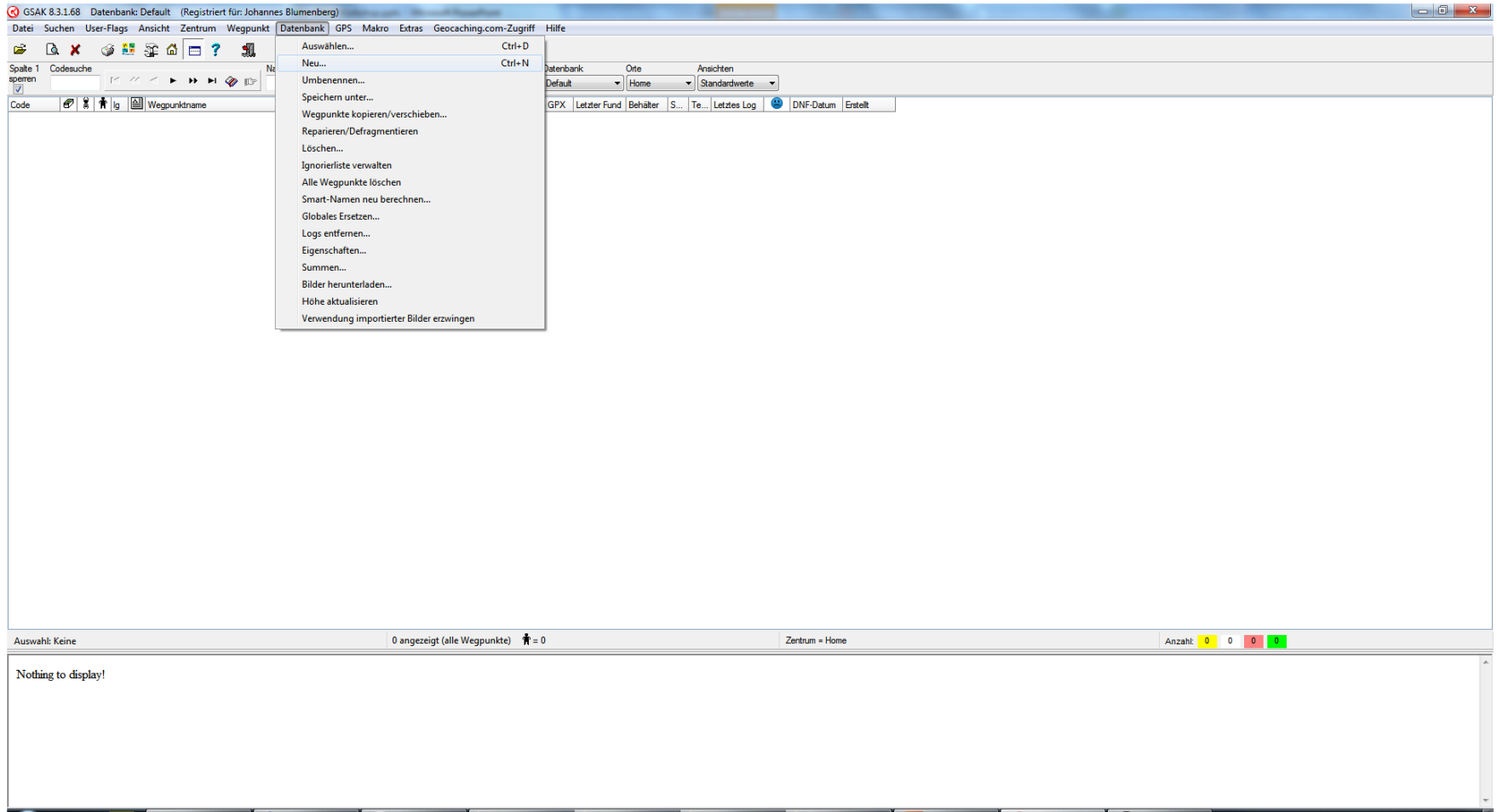
- ...Tradis in Mannheim
- ...gefundene Mystery-Caches
- ...Caches in einem bestimmten Gebiet



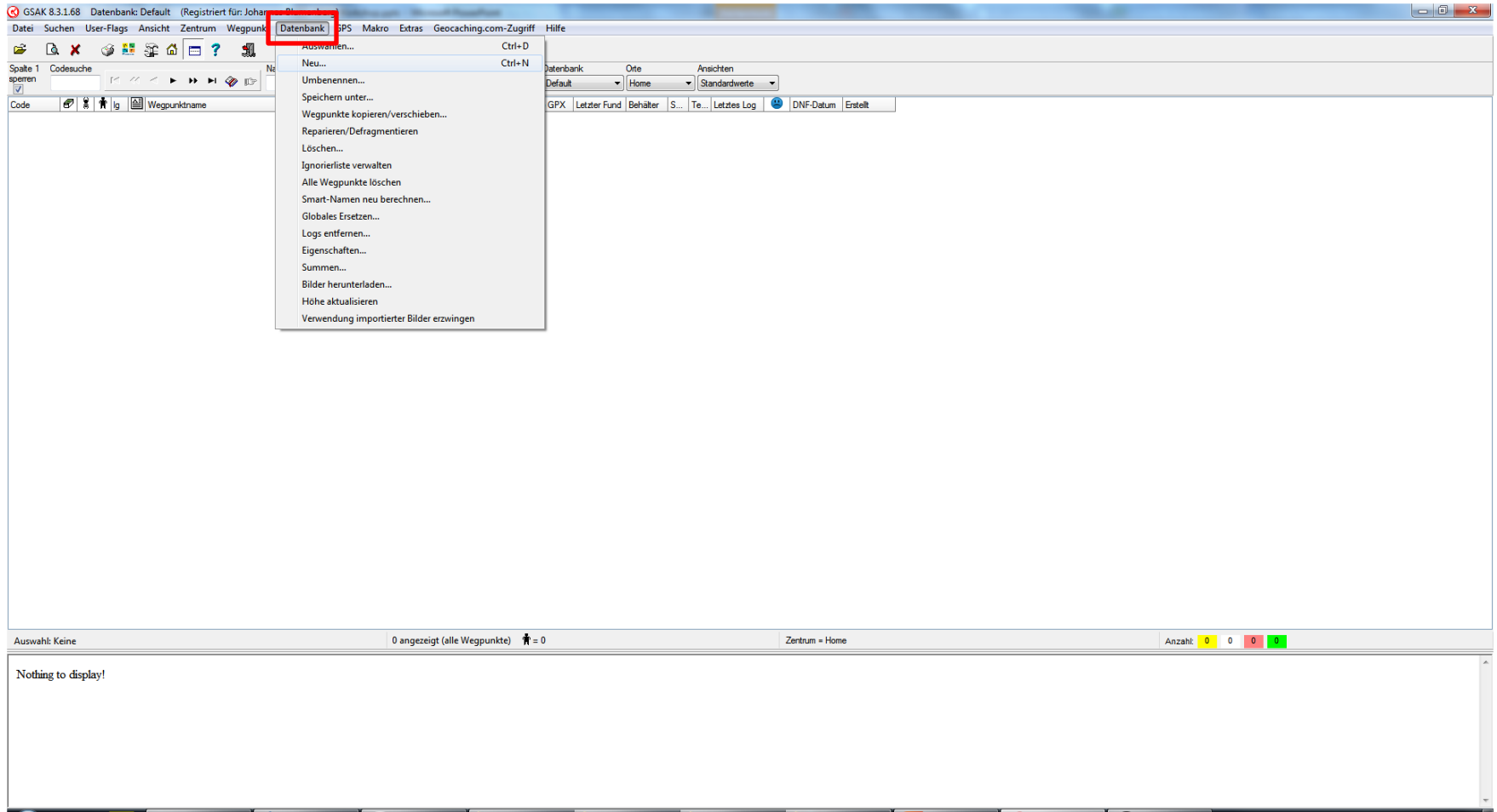
Datenbanken

- Datenbanken in GSAK:
 - Datenbanken umfassen eine bestimmte Gruppe von Caches („Wegpunkte“)
 - Subgruppen und einzelne Caches sind Teilmengen der Datenbanken
 - Aus Datenbanken lassen sich jederzeit Subgruppen „herausgreifen“; anders herum geht dieses nicht
- Wie viele Datenbanken „braucht“ man?
 - Zwei unterschiedliche Ansätze:
 - „All in one“: Alle nicht gefundenen/gefundenen/eigenen Caches aus allen Regionen in eine Datenbank
 - Unterschiedliche Datenbanken für unterschiedliche Zwecke; mindestens 3 Datenbanken: Gefundene Caches, Eigene Caches, nicht gefundene Caches der Homezone

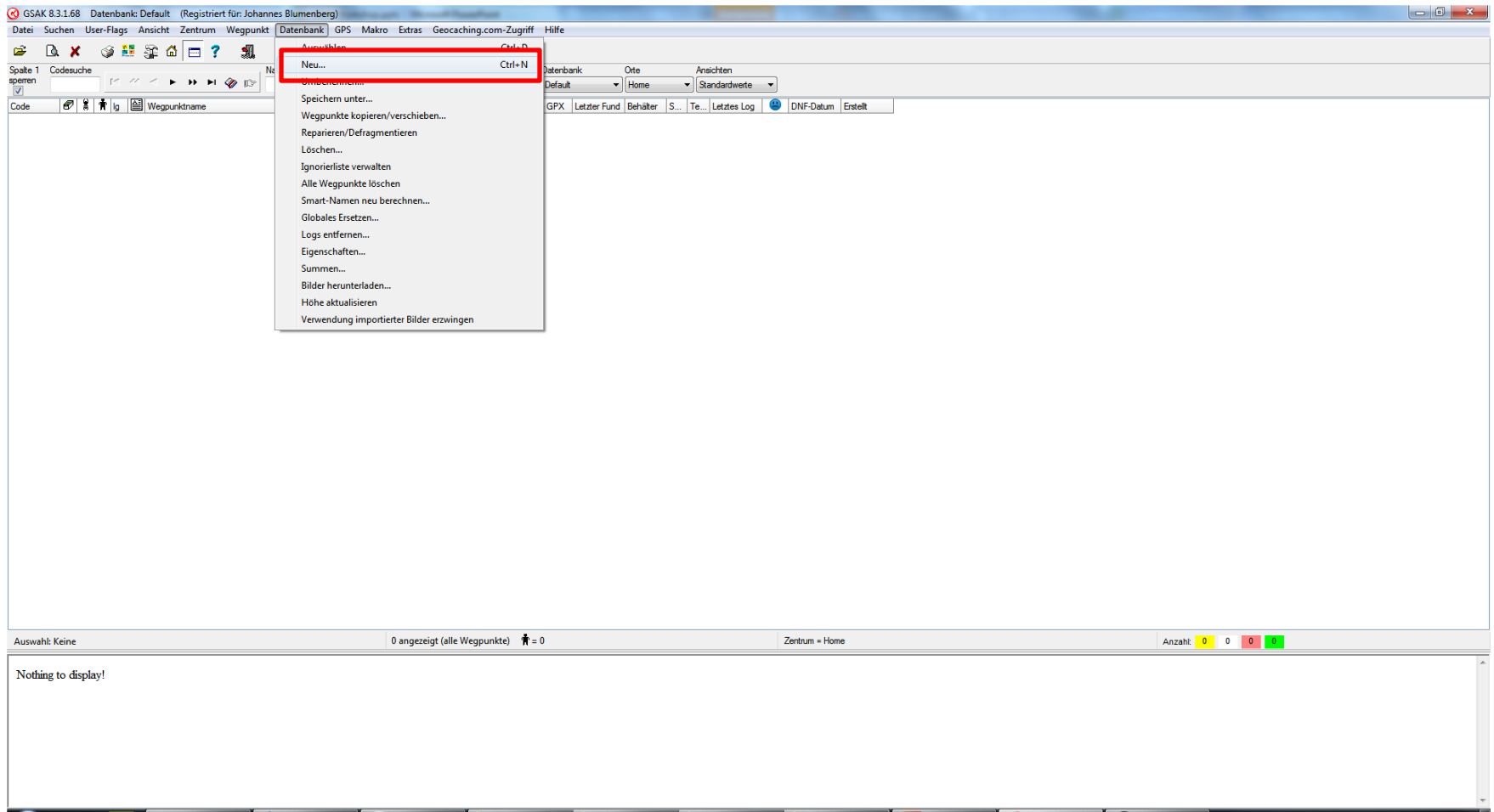
Datenbank anlegen



Datenbank anlegen



Datenbank anlegen



Datenbank anlegen

Neue Datenbank

Datenbankname:

Datenbankoptionen

☒ Standardwerte

Rasteransicht:

Splitscreen:

Sortierreihenfolge:

Keine Smart-Namen: ☐

Eindeutige Cache-ID: ☒

Smart-Namen-Länge:

Makro ausführen:

Zentrum

☒ Wie beim letzten Schließen

Beschreibung:

Koordinaten:

Konfigurationsmethode für eigene und gefundene Caches überschreiben

☐ Exakter Treffer ☐ Wildcard-Treffer ☒ Owner-ID ☐ RegEx

Notizen

Einstellungen

Datenbank anlegen

Neue Datenbank

Datenbankname: **Homezone**

Datenbankoptionen

☒ Standardwerte

Rasteransicht: *Zuletzt aktiv*

Splitscreen: Aktuellen verwenden

Sortierreihenfolge: Aktuelle Sortierung verwenden

Keine Smart-Namen: ☐

Eindeutige Cache-ID: ☒

Smart-Namen-Länge: Konfig verwenden

Makro ausführen:

Zentrum

☒ Wie beim letzten Schließen Aus aktueller DB

Beschreibung:

Koordinaten:

☐ Konfigurationsmethode für eigene und gefundene Caches überschreiben

☐ Exakter Treffer ☐ Wildcard-Treffer ☒ Owner-ID ☐ RegEx

Notizen

Einstellungen

... zuletzt verwendet Speichern Löschen

Erzeugen Abbruch Hilfe

Datenbank anlegen

Neue Datenbank

Datenbankname:

Datenbankoptionen

☒ Standardwerte

Rasteransicht:

Splitscreen:

Sortierreihenfolge:

Keine Smart-Namen: ☐

Eindeutige Cache-ID: ☒

Smart-Namen-Länge:

Makro ausführen:

Zentrum

☒ Wie beim letzten Schließen

Beschreibung:

Koordinaten:

Konfigurationsmethode für eigene und gefundene Caches überschreiben

☐ Exakter Treffer ☐ Wildcard-Treffer ☒ Owner-ID ☐ RegEx

Notizen

Einstellungen

Datenbank anlegen

Neue Datenbank

Datenbankname:

Datenbankoptionen

☒ Standardwerte

Rasteransicht:

Splitscreen:

Sortierreihenfolge:

Keine Smart-Namen: ☐

Eindeutige Cache-ID: ☒

Smart-Namen-Länge:

Makro ausführen:

Zentrum

☒ Wie beim letzten Schließen

Beschreibung:

Koordinaten:

Konfigurationsmethode für eigene und gefundene Caches überschreiben

☐ Exakter Treffer ☐ Wildcard-Treffer ☒ Owner-ID ☐ RegEx

Notizen

Einstellungen

Datenbank anlegen

Neue Datenbank

Datenbankname: **Gefundene Caches**

Datenbankoptionen

☒ Standardwerte

Rasteransicht: *Zuletzt aktiv*

Splitscreen: Aktuellen verwenden

Sortierreihenfolge: Aktuelle Sortierung verwenden

Keine Smart-Namen: ☐

Eindeutige Cache-ID: ☒

Smart-Namen-Länge: Konfig verwenden

Makro ausführen:

☐ Konfigurationsmethode für eigene und gefundene Caches überschreiben

☐ Exakter Treffer ☐ Wildcard-Treffer ☒ Owner-ID ☐ RegEx

Notizen

Zentrum ☒ Wie beim letzten Schließen Aus aktueller DB

Beschreibung:

Koordinaten:

Einstellungen

... zuletzt verwendet Speichern Löschen

Erzeugen Abbruch Hilfe

Datenbank anlegen

Neue Datenbank

Datenbankname:

Datenbankoptionen

☒ Standardwerte

Rasteransicht:

Splitscreen:

Sortierreihenfolge:

Keine Smart-Namen: ☐

Eindeutige Cache-ID: ☒

Smart-Namen-Länge:

Makro ausführen:

Zentrum

☒ Wie beim letzten Schließen

Beschreibung:

Koordinaten:

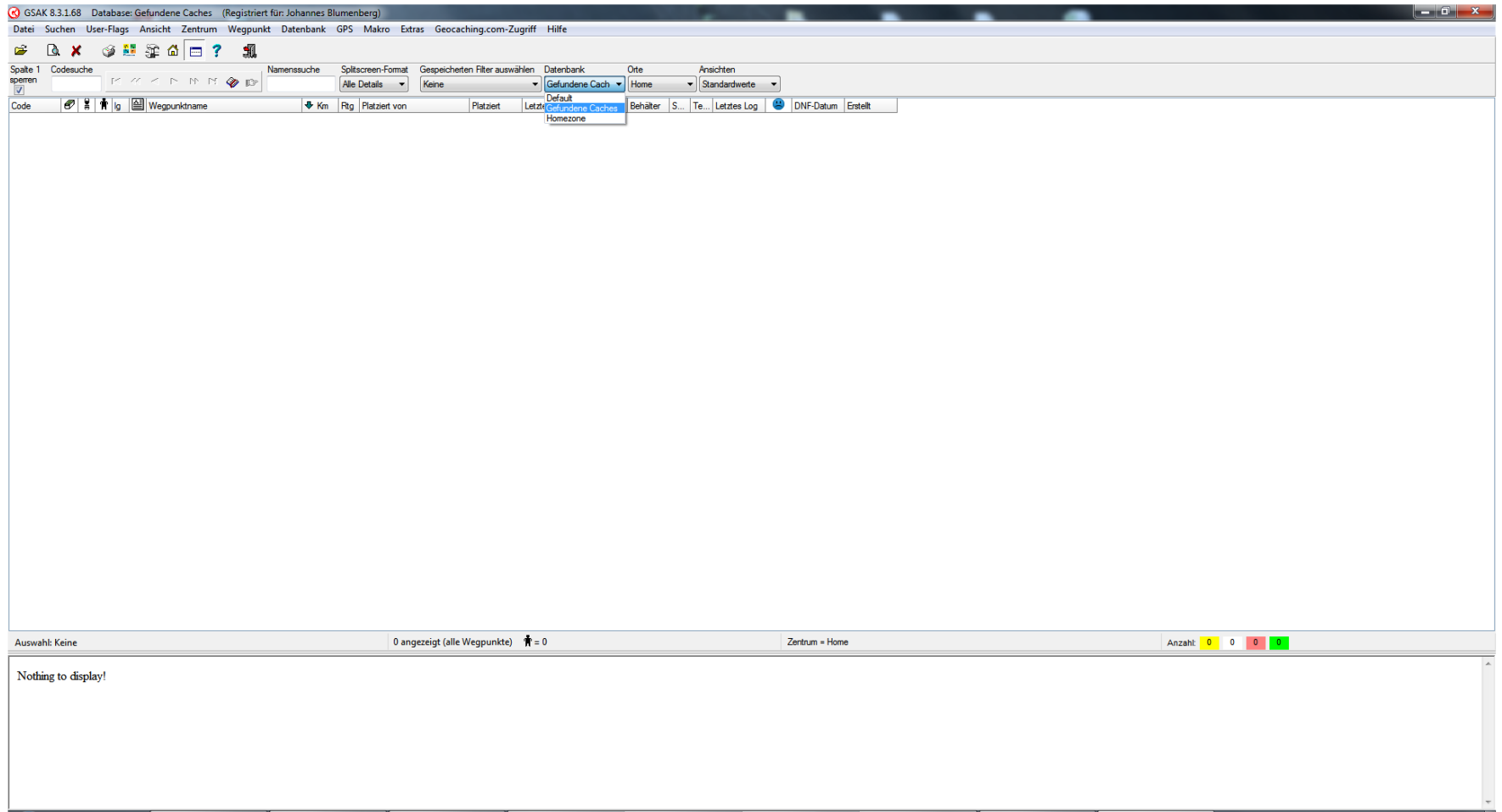
Konfigurationsmethode für eigene und gefundene Caches überschreiben

☐ Exakter Treffer ☐ Wildcard-Treffer ☒ Owner-ID ☐ RegEx

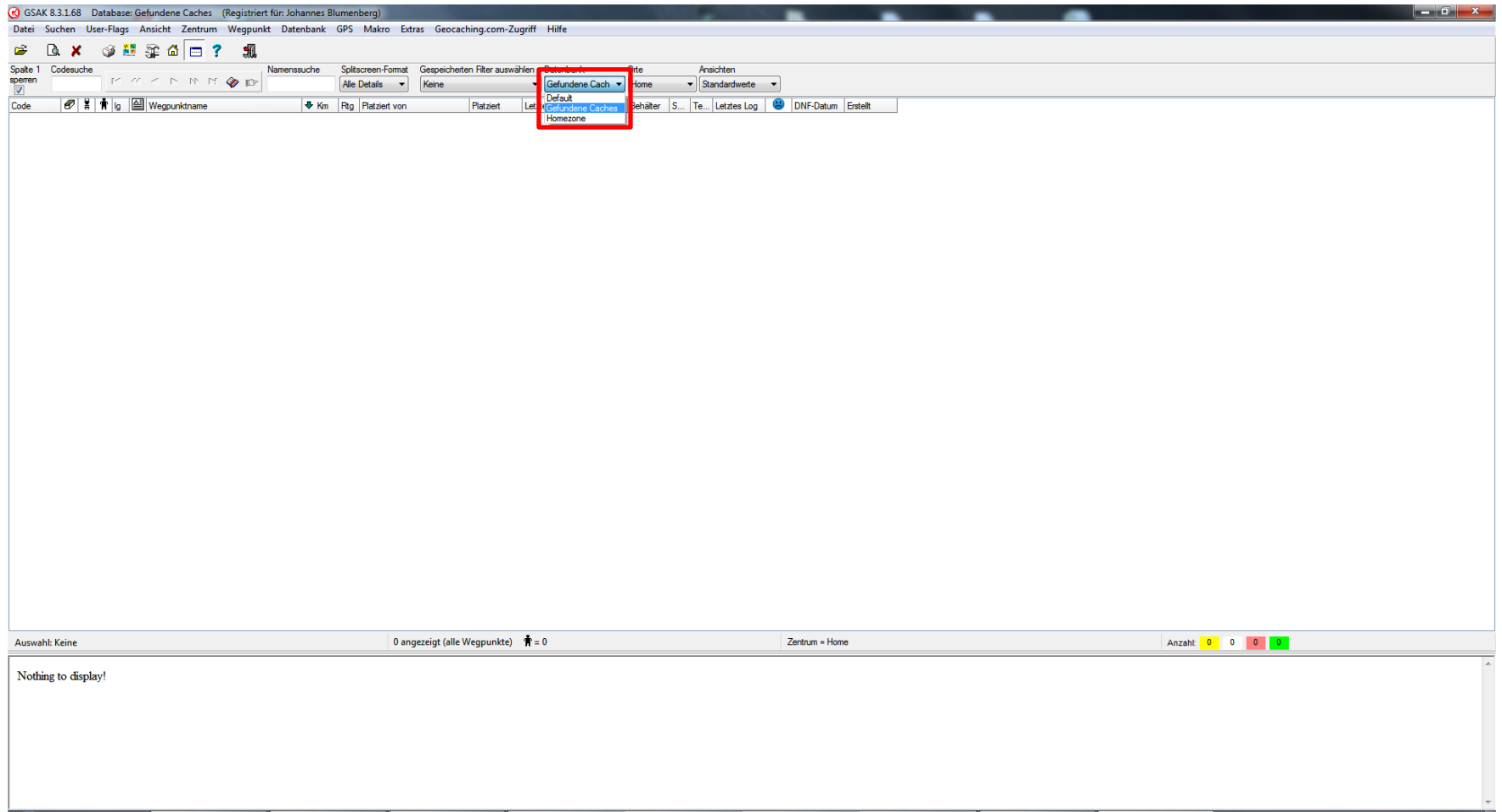
Notizen

Einstellungen

Datenbank anlegen



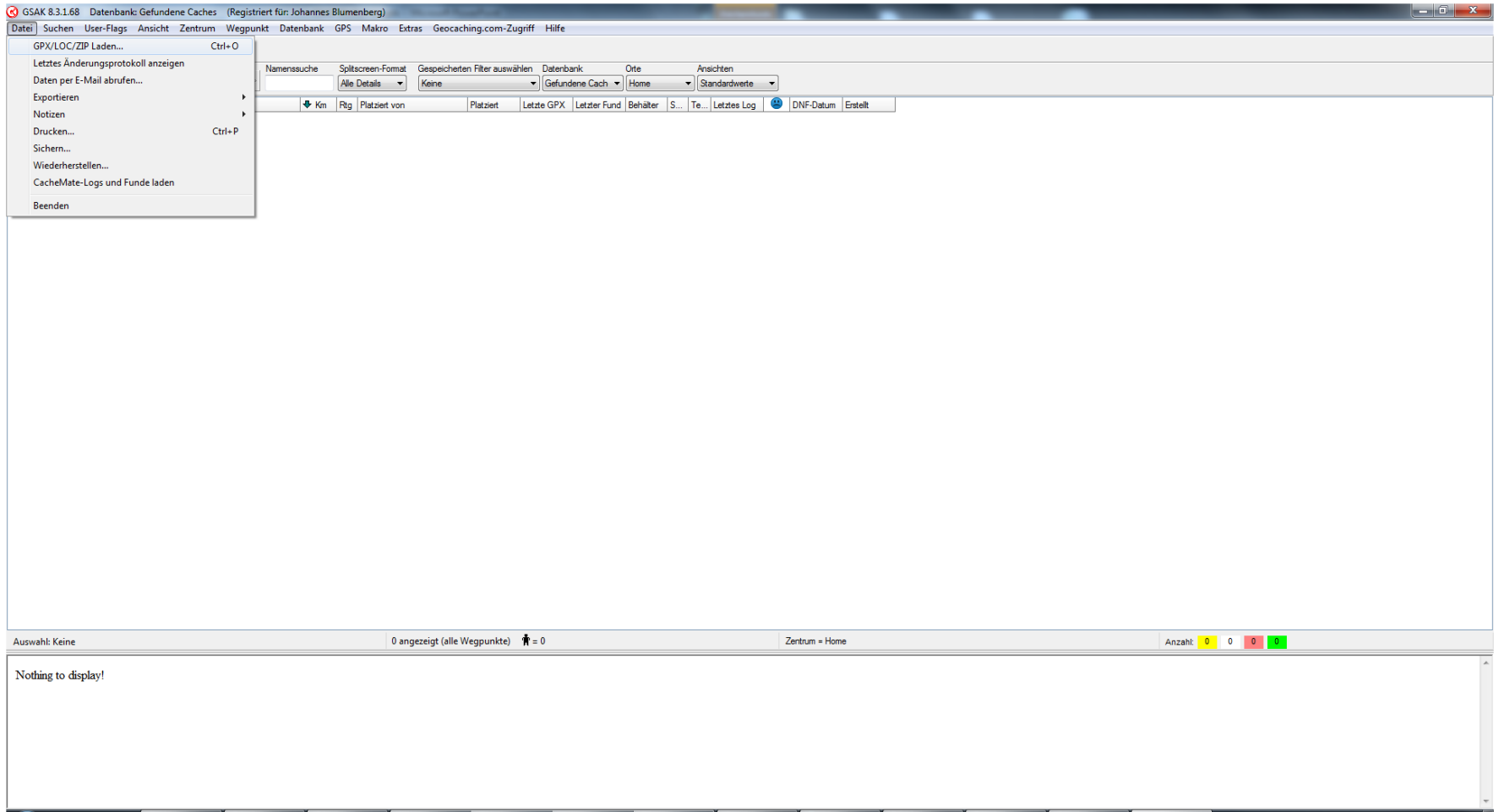
Datenbank anlegen



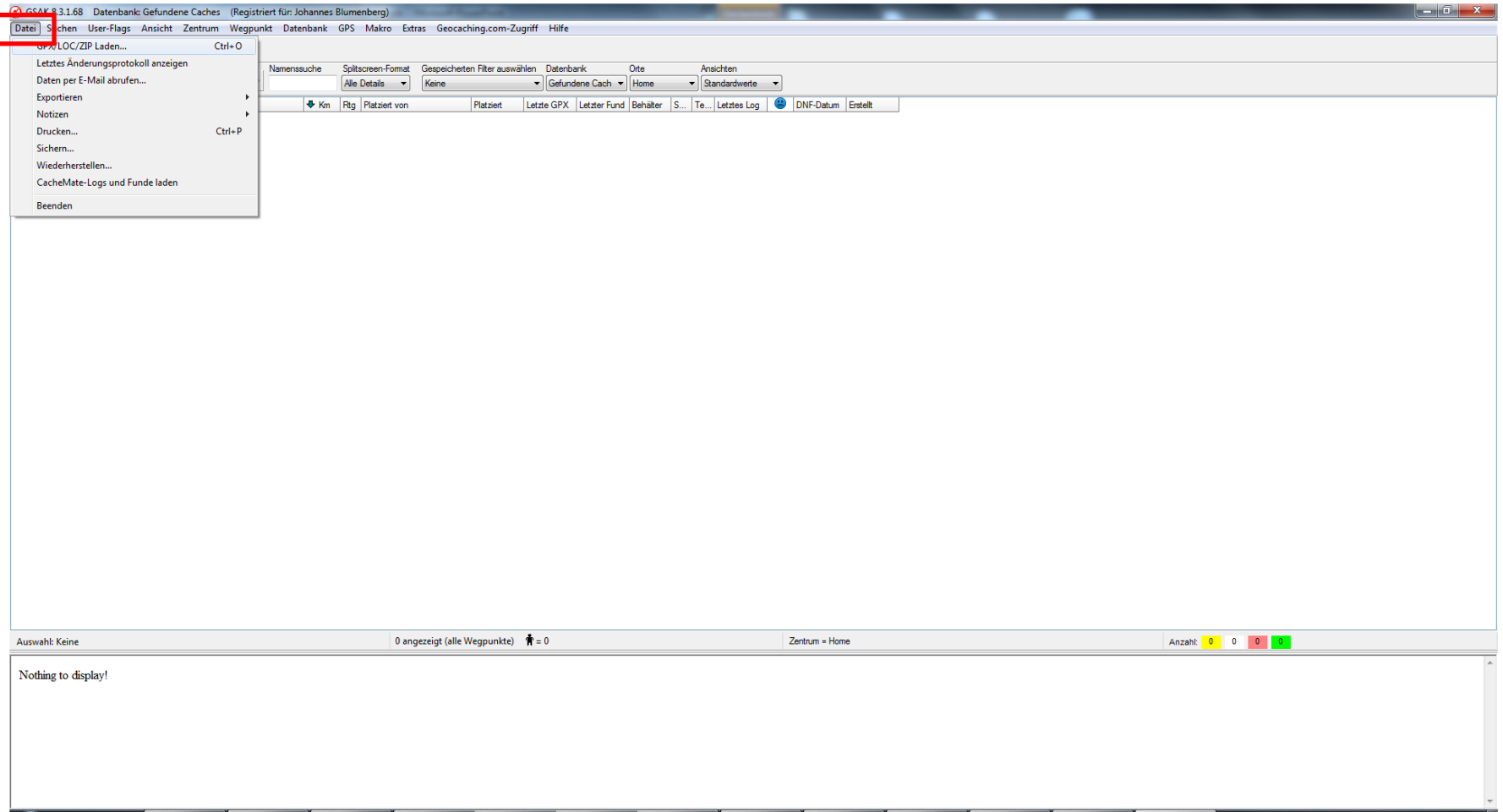
Geocaches in Datenbanken laden

- Datenbanken wurden angelegt, sind bislang jedoch noch leer.
- Es gibt vier verschiedene Möglichkeiten die Datenbanken mit Caches zu befüllen:
 1. GPX/PQ Datei einlesen über Importfunktion.
 2. Pocket Query über API herunterladen und direkt einspielen.
 3. API Zugriff auf einzelne Caches über GC-Nummern.
 4. Bereiche auswählen und über API downloaden (Achtung: API-Zugriff-Limitierung!)

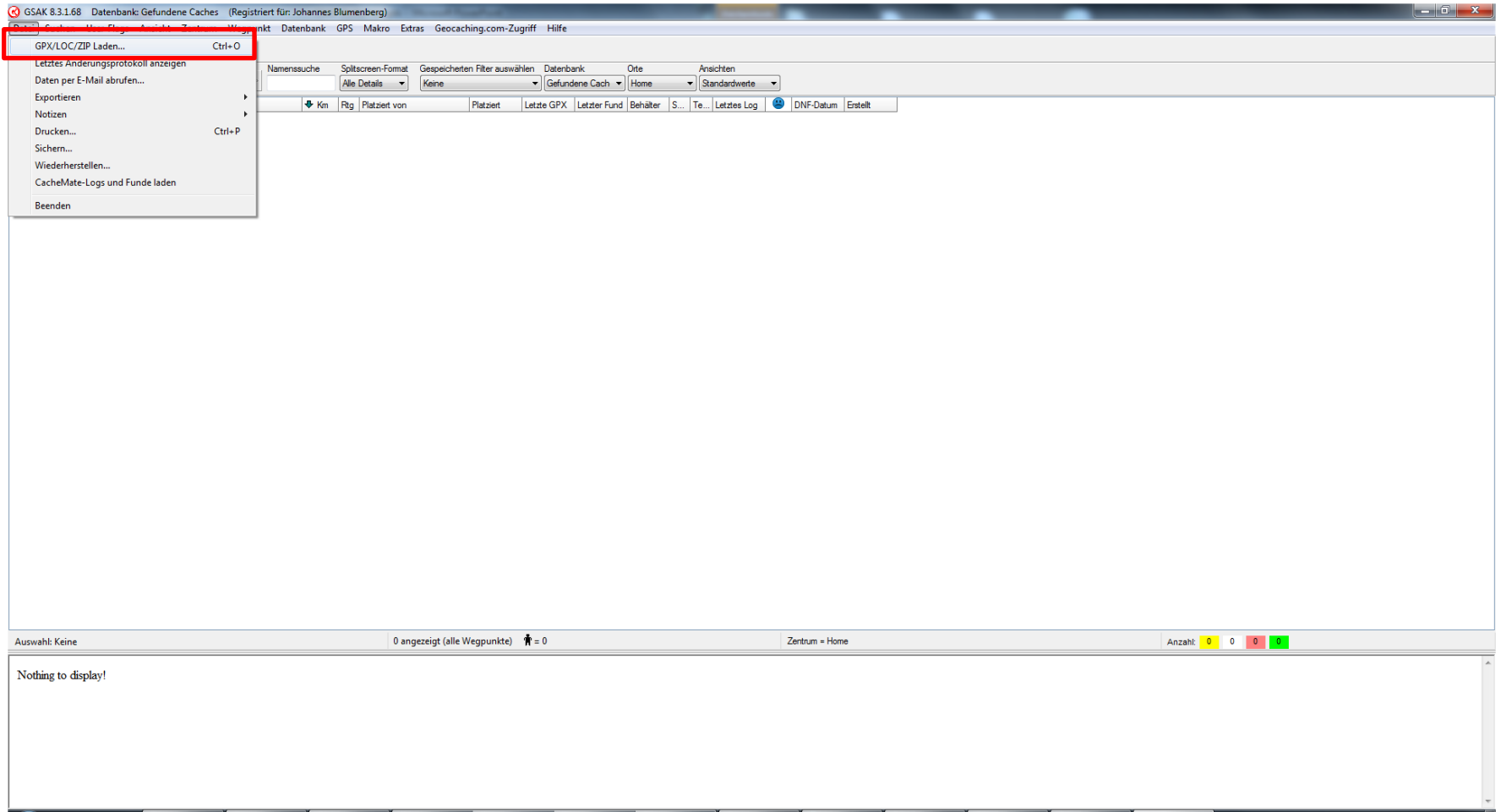
Geocaches in Datenbanken laden – 1. Importfunktion



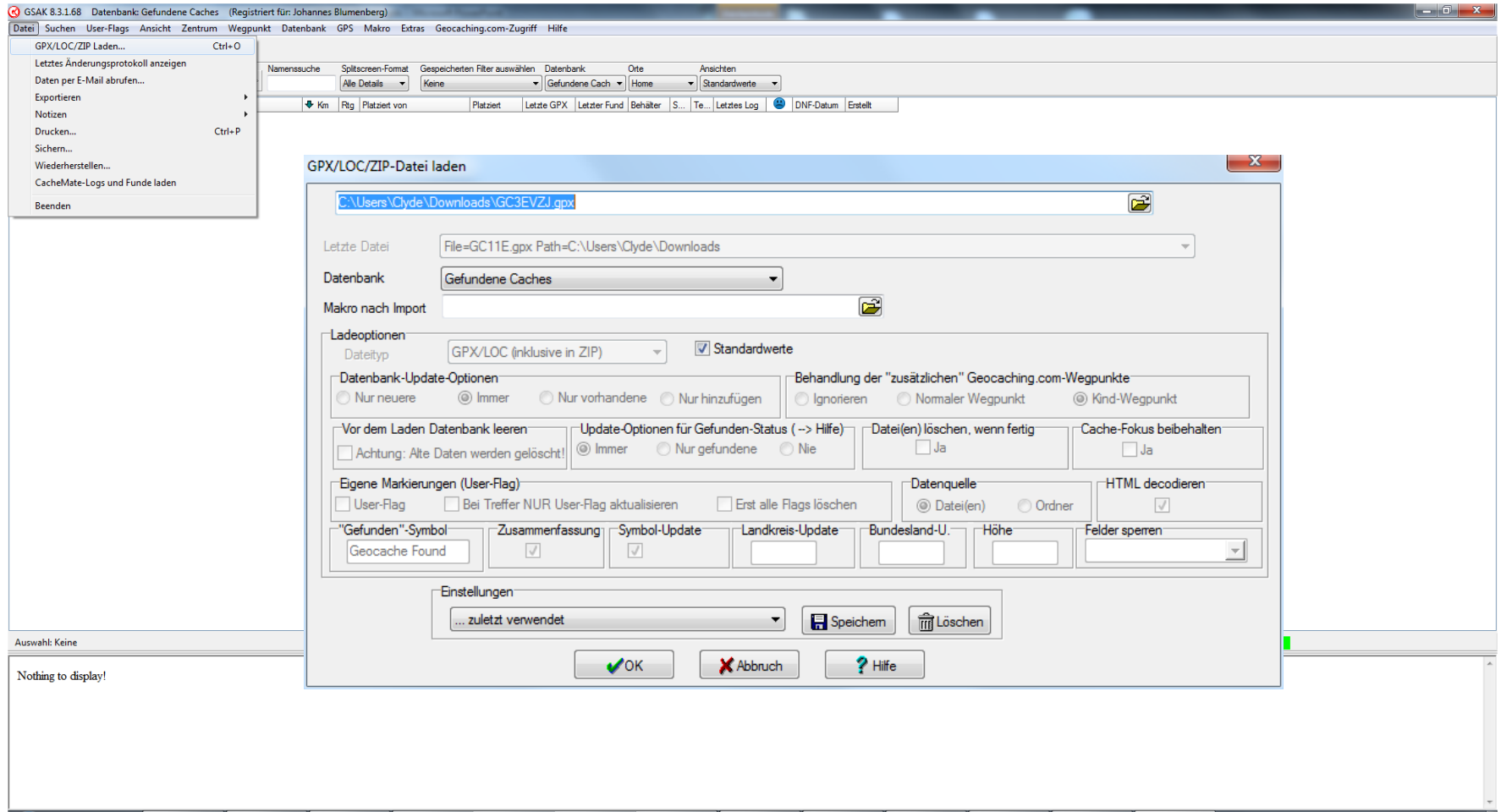
Geocaches in Datenbanken laden – 1. Importfunktion



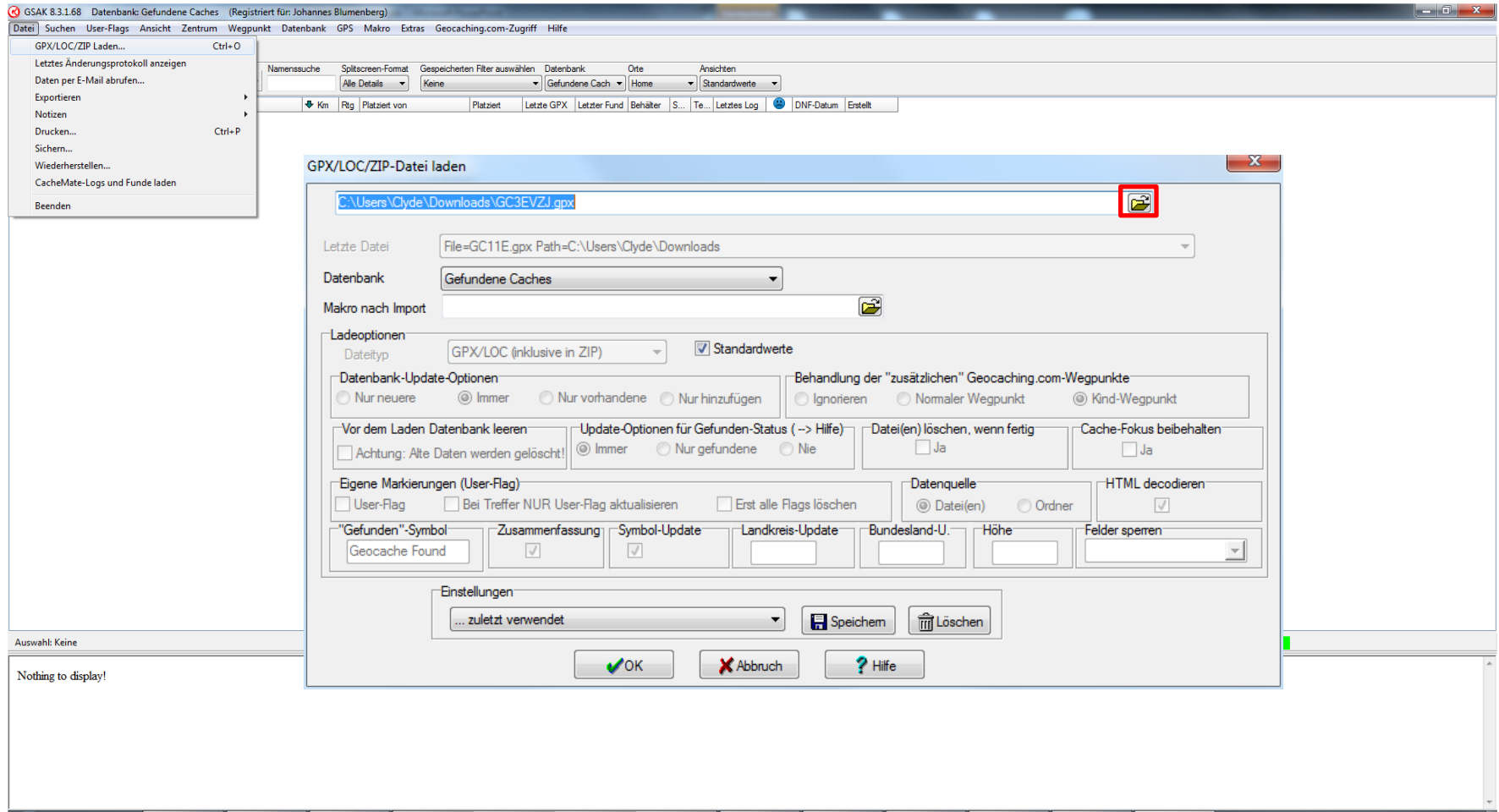
Geocaches in Datenbanken laden – 1. Importfunktion



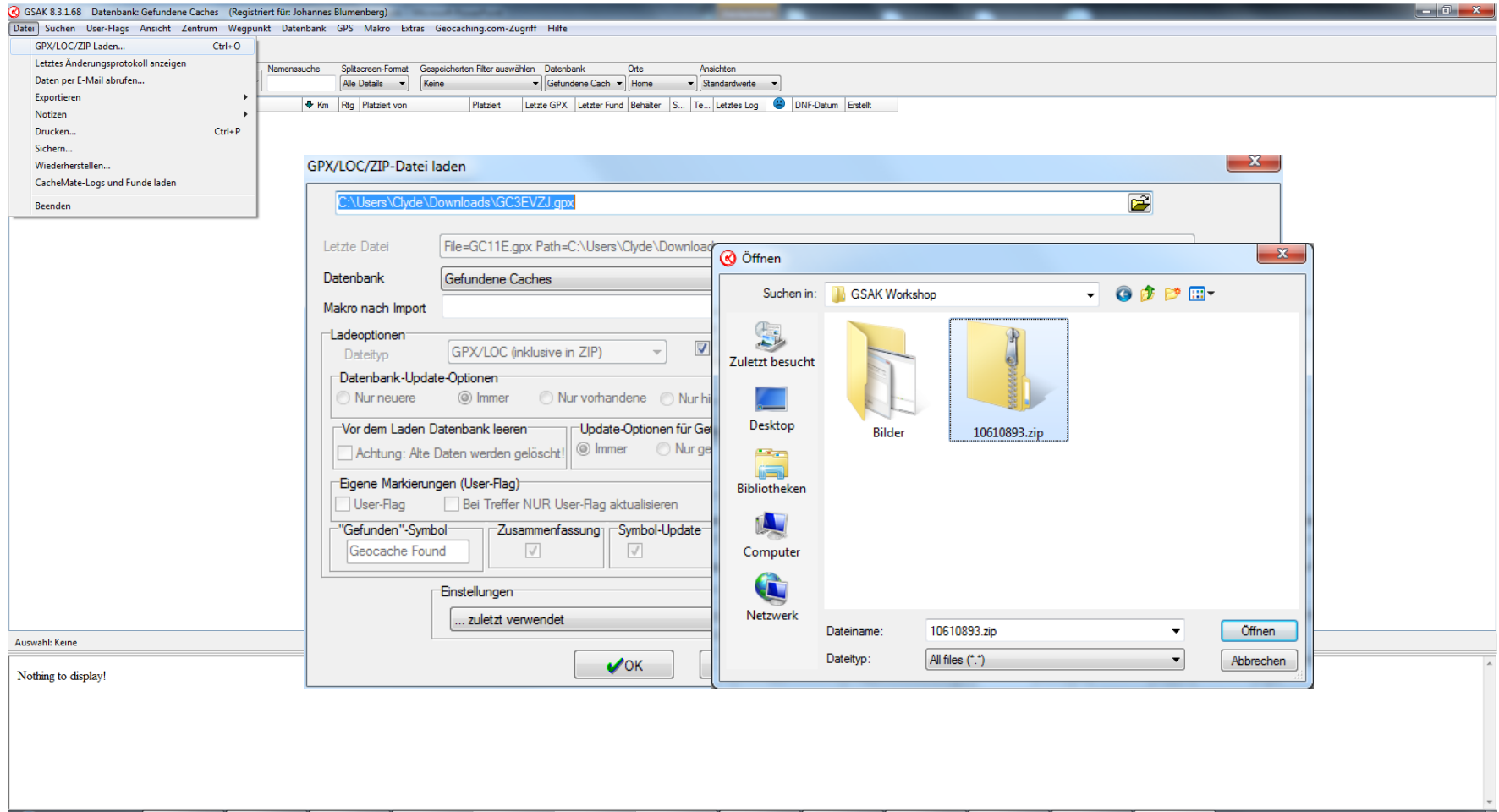
Geocaches in Datenbanken laden – 1. Importfunktion



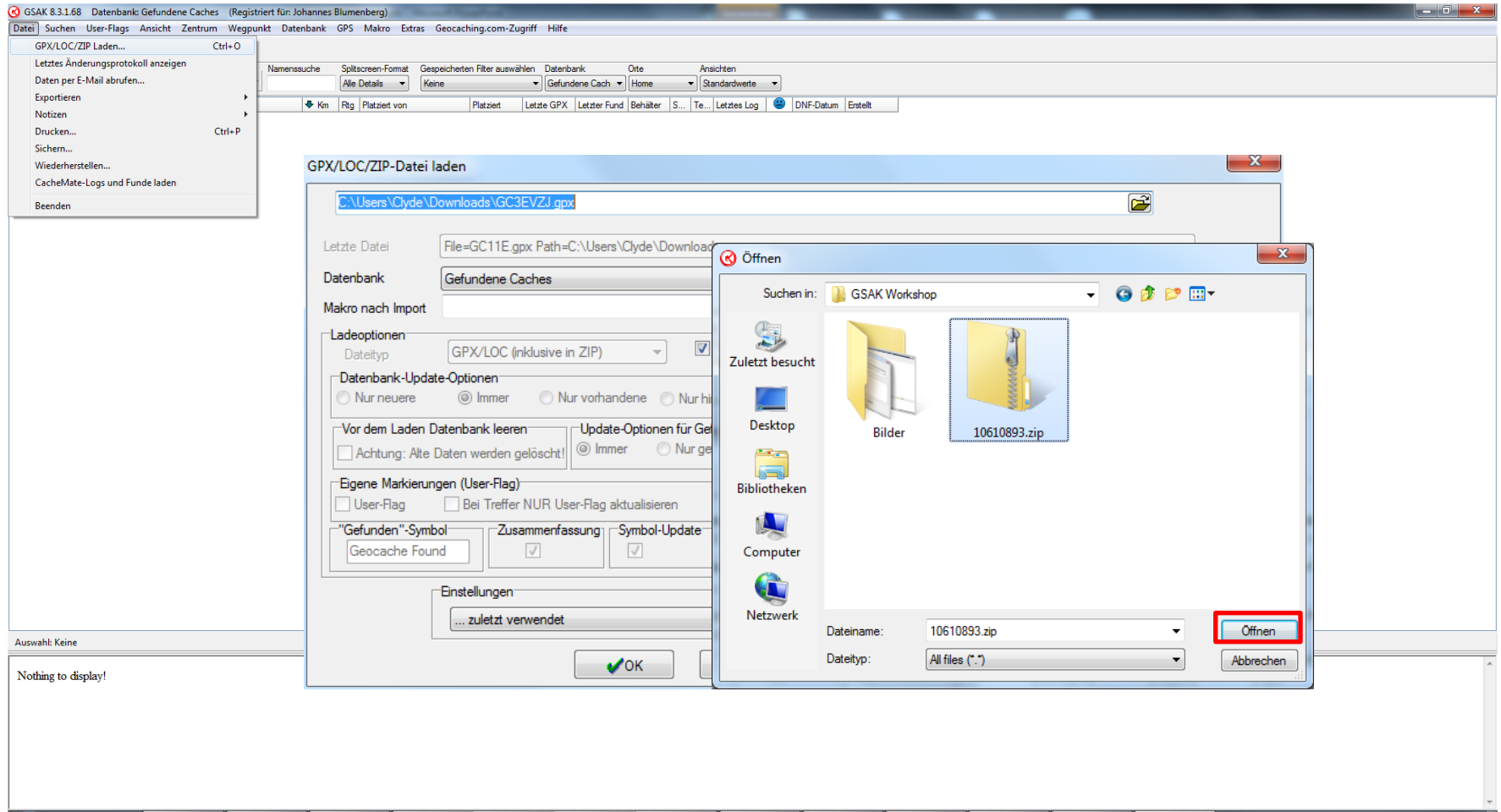
Geocaches in Datenbanken laden – 1. Importfunktion



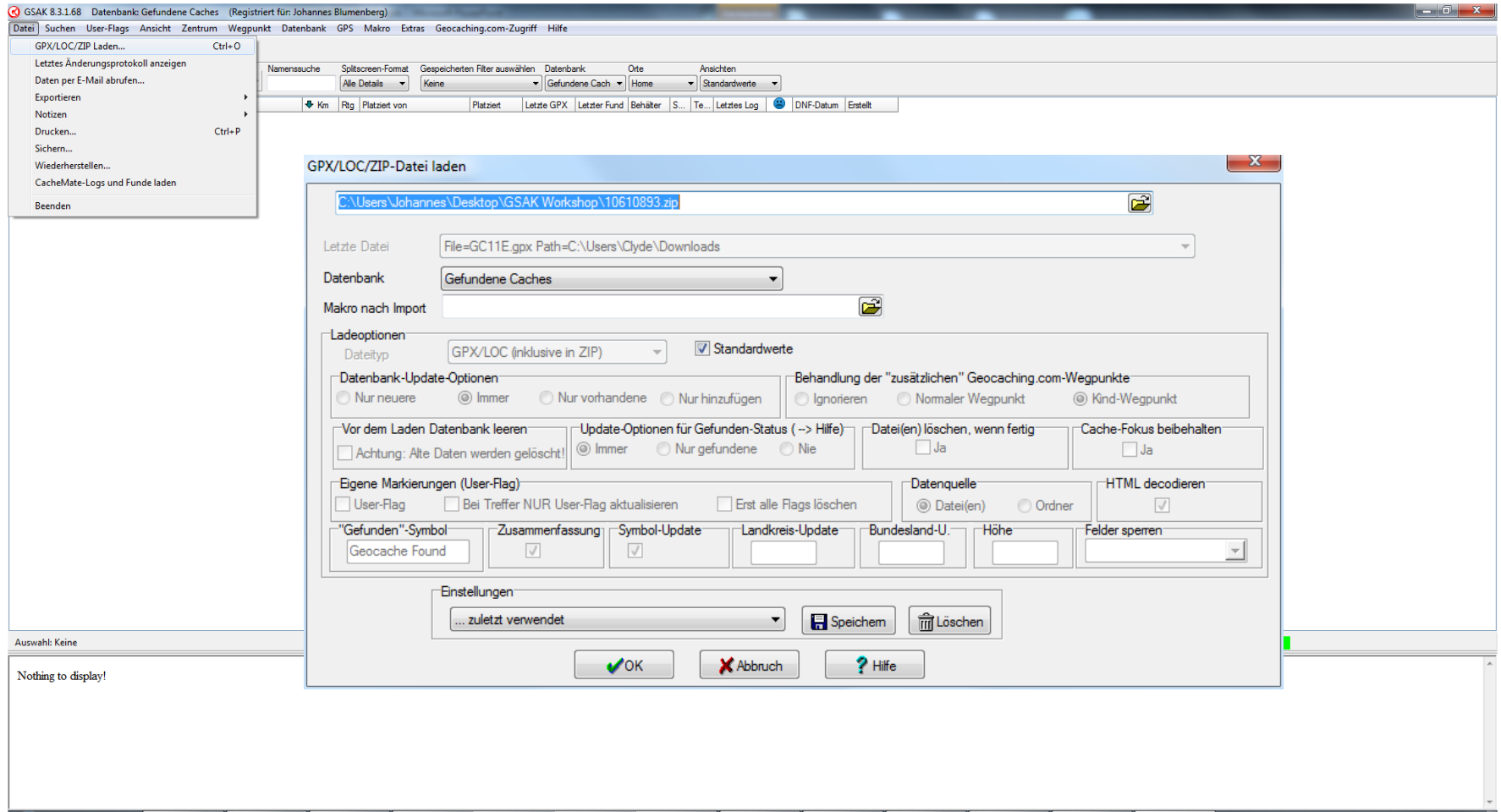
Geocaches in Datenbanken laden – 1. Importfunktion



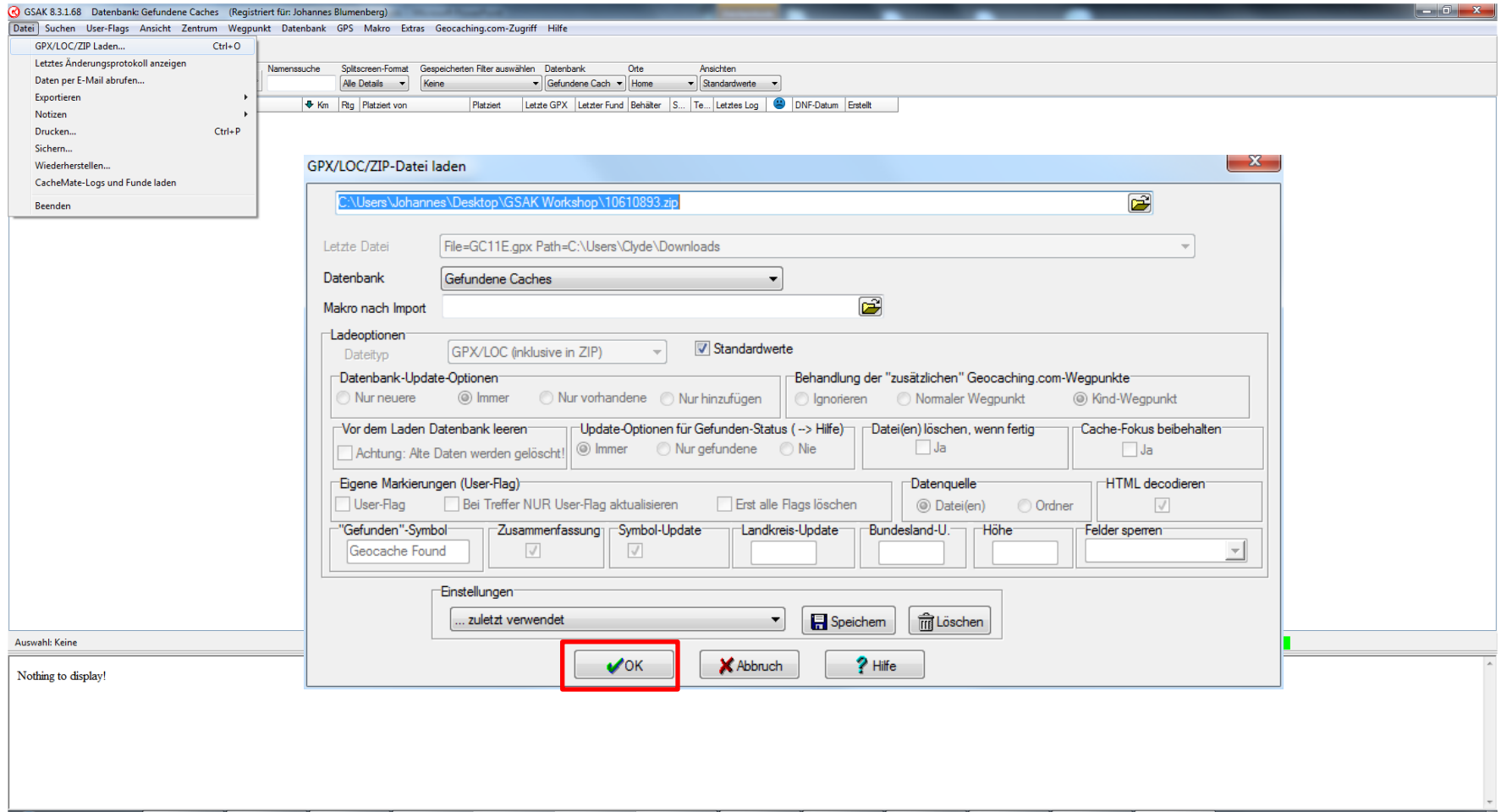
Geocaches in Datenbanken laden – 1. Importfunktion



Geocaches in Datenbanken laden – 1. Importfunktion



Geocaches in Datenbanken laden – 1. Importfunktion



Geocaches in Datenbanken laden – 1. Importfunktion

GSAK 8.3.1.68 Datenbank: Gefundene Caches (Registriert für: Johannes Blumenberg)

Datei Suchen User-Flags Ansicht Zentrum Wegpunkt Datenbank GPS Makro Extras Geocaching.com-Zugriff Hilfe

Spalte 1 Codesuche Spalten-Format Gespeicherten Filter auswählen Datenbank Orte Ansichten

Alle Details Keine Gefundene Caches Home Standardwerte

Code	Wegpunktname	Km	Rtg	Platziert von	Platziert	Letzte GPX	Letzter Fund	Behälter	S...	Te...	Letztes Log	DNF-Datum	Erstellt
GC4NJ3Q	Statt 'ner Kippe mal'n Cache #1	1,31	S	DieRhoipfäizer	17.09.2013	11.10.2013	10.10.2013	Mikro	1,0	1,0	10.10.2013		16.10.2013
GC4NKWQ	Statt 'ner Kippe mal'n Cache #4	1,40	S	DieRhoipfäizer	18.09.2013	11.10.2013	11.10.2013	Mikro	1,0	1,0	11.10.2013		16.10.2013
GC4NP3E	Statt 'ner Kippe mal'n Cache #5	1,77	S	DieRhoipfäizer	20.09.2013	11.10.2013	05.10.2013	Klein/S...	1,0	1,5	05.10.2013		16.10.2013
GC4N0HA	Stark für Lost Place (Event)	1,83	S	Brummelbären	22.09.2013	11.10.2013	22.09.2013	Nicht g...	1,5	1,5	22.09.2013		16.10.2013
GC4PGK5	Die 7 Weltwunder Teil 1	1,92	N	Black-trinity	03.10.2013	11.10.2013	08.10.2013	Mikro	1,5	1,5	08.10.2013		16.10.2013
GC4PMJ2	Die 7 Weltwunder Teil 2	1,98	N	Black-trinity	05.10.2013	11.10.2013	09.10.2013	Mikro	1,5	1,5	09.10.2013	06.10.2013	16.10.2013
GC4NJ9F	Statt 'ner Kippe mal'n Cache #2	2,29	S	DieRhoipfäizer	18.09.2013	11.10.2013	11.10.2013	Mikro	1,0	1,0	11.10.2013		16.10.2013
GC4NKWB	Statt 'ner Kippe mal'n Cache #3	2,68	S	DieRhoipfäizer	18.09.2013	11.10.2013	10.10.2013	Mikro	1,0	1,5	10.10.2013		16.10.2013
GC4MRQD	Boat Trip	2,87	NE	vineyardshooter	29.09.2013	11.10.2013	29.09.2013	Nicht g...	2,5	4,0	29.09.2013		16.10.2013
GC4NAFN	Immer diese Werbung!	3,09	N	die roxheimer	14.09.2013	11.10.2013	29.09.2013	Mikro	3,0	1,5	03.10.2013		16.10.2013
GC4NG1Q	Helau Helau #2	3,57	N	DieRhoipfäizer	20.09.2013	11.10.2013	06.10.2013	Klein/S...	1,0	1,5	06.10.2013		16.10.2013
GC4KT9W	Halloween - Die Nacht der lach...	4,68	S	Alkoholix	31.10.2013	11.10.2013		Nicht g...	1,5	1,5	10.10.2013		16.10.2013
GC4PTRY	Schnitzel-Jagd (4. Wormser Geo...	6,94	N	Brummelbären	22.10.2013	11.10.2013		Nicht g...	1,5	1,0	11.10.2013		16.10.2013
GC4NNMA	Rhenus Pater	7,07	NE	contramanda	20.09.2013	11.10.2013	03.10.2013	Klein/S...	2,0	1,5	03.10.2013		16.10.2013
GC3M3RH	Die Einführung von Georg Cacher aus ...	7,52	NE	ChaosCacher/ClubWorms	21.09.2013	11.10.2013	03.10.2013	Regular	3,5	2,5	03.10.2013		16.10.2013
GC4NG1D	Helau Helau #1	8,38	N	DieRhoipfäizer	20.09.2013	11.10.2013	06.10.2013	Klein/S...	1,0	1,0	06.10.2013		16.10.2013
GC4NCR7	WO bin ich? #03	8,57	N	die_vanglonen	15.09.2013	11.10.2013	04.10.2013	Mikro	2,5	2,0	04.10.2013		16.10.2013
GC4KM11	WO bin ich? #01	8,88	N	die_vanglonen	18.09.2013	11.10.2013	07.10.2013	Mikro	3,0	1,5	07.10.2013		16.10.2013
GC4N8A7	Honeybee	9,29	NE	soler08	13.09.2013	11.10.2013	09.10.2013	Klein/S...	1,5	1,5	09.10.2013		16.10.2013
GC4PPCN	Weihnachten im Wald - Event	9,45	SW	Sandsucher	14.12.2013	11.10.2013		Nicht g...	1,5	2,0	08.10.2013		16.10.2013
GC4NZ3G	LA Downtown E6	9,64	NE	Die-Fantastic-Four	24.09.2013	11.10.2013	09.10.2013	Klein/S...	3,0	1,5	09.10.2013		16.10.2013
GC4NGDQ	SPEED - Gartenzauncache	10,07	SE	geAnie82, ThRo42, "geek...	16.09.2013	11.10.2013	10.10.2013	Mikro	2,5	1,5	10.10.2013		16.10.2013
GC4F4HC	Die Krone des BIZ	10,12	N	Rudcacher	20.09.2013	11.10.2013	10.10.2013	Klein/S...	2,5	2,0	10.10.2013		16.10.2013
GC4P34Q	Kriegerdenkmal	10,46	N	Kadett86	26.09.2013	11.10.2013	10.10.2013	Klein/S...	2,0	2,0	10.10.2013		16.10.2013
GC4NPHB	Alles in Lampenheim	10,64	NE	Umel1966	20.09.2013	11.10.2013	10.10.2013	Mikro	1,0	1,5	10.10.2013		16.10.2013
GC4N75M	GSAK - von der I zur S [Intensiv...	10,65	SE	Flwrs & Mtn	16.11.2013	11.10.2013		Nicht g...	4,0	1,0	03.10.2013		16.10.2013
GC4N48G	GSAK - von der I zur S [Intensiv...	10,65	SE	Flwrs & Mtn	26.10.2013	11.10.2013		Nicht g...	4,0	1,0	03.10.2013		16.10.2013
GC4N767	GSAK - von der I zur S [Intensiv...	10,65	SE	Flwrs & Mtn	14.12.2013	11.10.2013		Nicht g...	4,0	1,0	02.10.2013		16.10.2013
GC4N76G	GSAK - von der I zur S [Intensiv...	10,65	SE	Flwrs & Mtn	18.01.2014	11.10.2013		Nicht g...	4,0	1,0	01.10.2013		16.10.2013
GC4MJVJ	WO bin ich? #02	10,78	NW	die_vanglonen	18.09.2013	11.10.2013	04.10.2013	Mikro	4,5	1,0	04.10.2013		16.10.2013
GC4NXP3	Pottery	11,12	E	zweike2	23.09.2013	11.10.2013	07.10.2013	Regular	2,0	2,0	07.10.2013		16.10.2013

Auswahl: Keine 123 angezeigt (alle Wegpunkte) 123 = 0 Zentrum = Home Anzahl: 10 109 0 1

GC4NJ3Q **Statt 'ner Kippe mal'n Cache #1**

Typ: **Traditional** | Größe: **Mikro** | Schwierigkeit: **★★★★★** | Terrain: **★★★★★**

Von: **DieRhoipfäizer** | Versteckt: **17.09.2013** | Status: **Verfügbar**

Land: **Germany** | Bundesland: **Rheinland-Pfalz**


Koordinaten: **N49° 32.361 E8° 21.520**

Zuletzt aktualisiert: **11.10.2013** | Favoritenpunkte: **0**

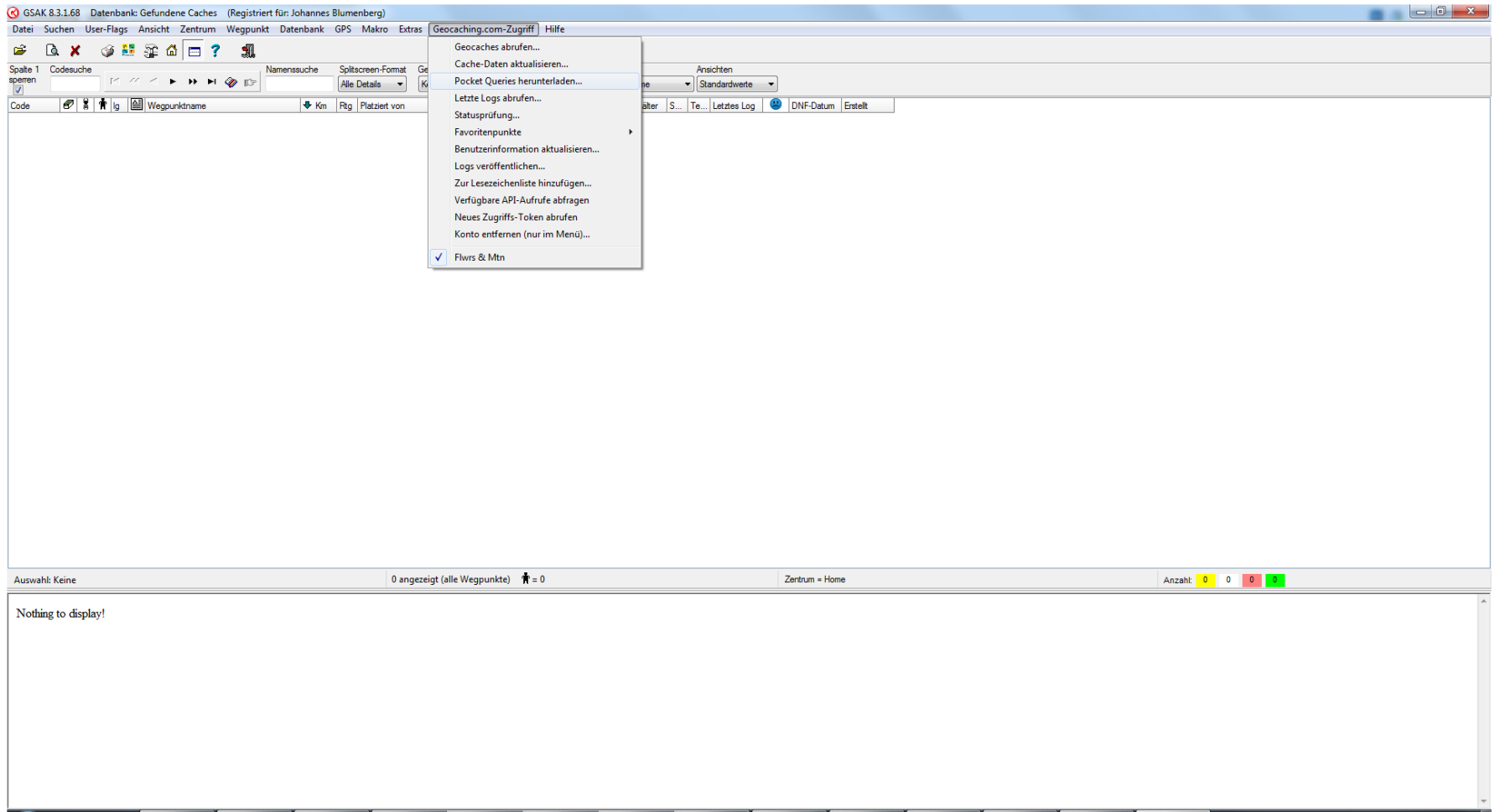
Hierbei handelt es sich um unseren 1. Cache.

Da wir mit dem Rauchen aufgehört haben, nutzen wir die Gelegenheit vielleicht dem einen oder anderen Raucher hiermit eine Hilfestellung zu geben. Natürlich sind auch die Nichtraucher herzlich eingeladen. Es erfordert etwas Willenskraft hier vorbei zu laufen, wenn man gerade erst aufgehört hat, ABER man soll sich ja auf den Cache konzentrieren. Umso öfter ihr es an einem vorbei geschafft habt, ohne eine zu rauchen (kleines Erfolgsbilnis), desto näher seid ihr an eurem Ziel. Inspiriert wurden wir durch die Kreisabwehr Division. (sehr zu empfehlen).

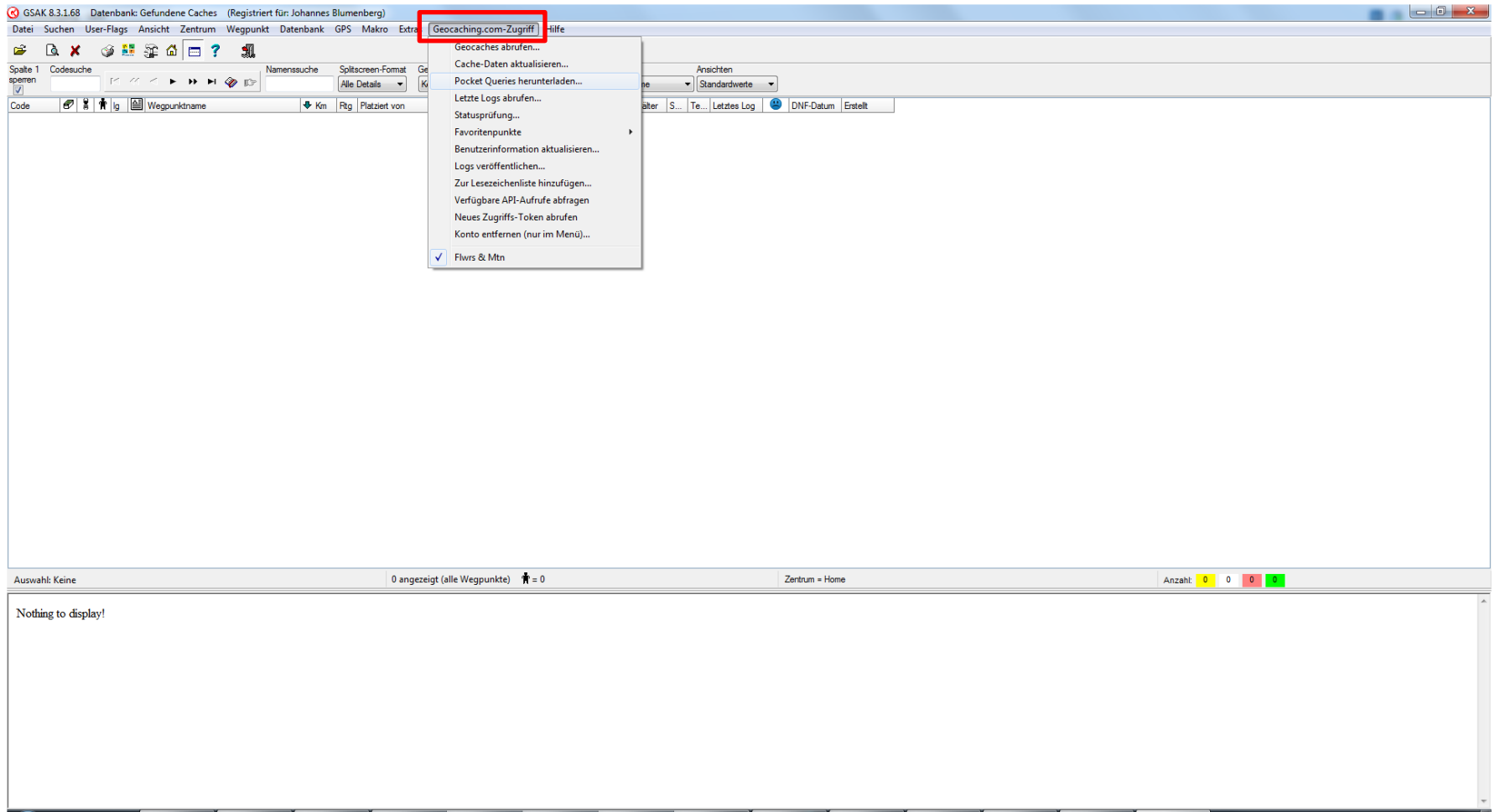
Karte ausblenden Spitscreen Browser Aktualisieren



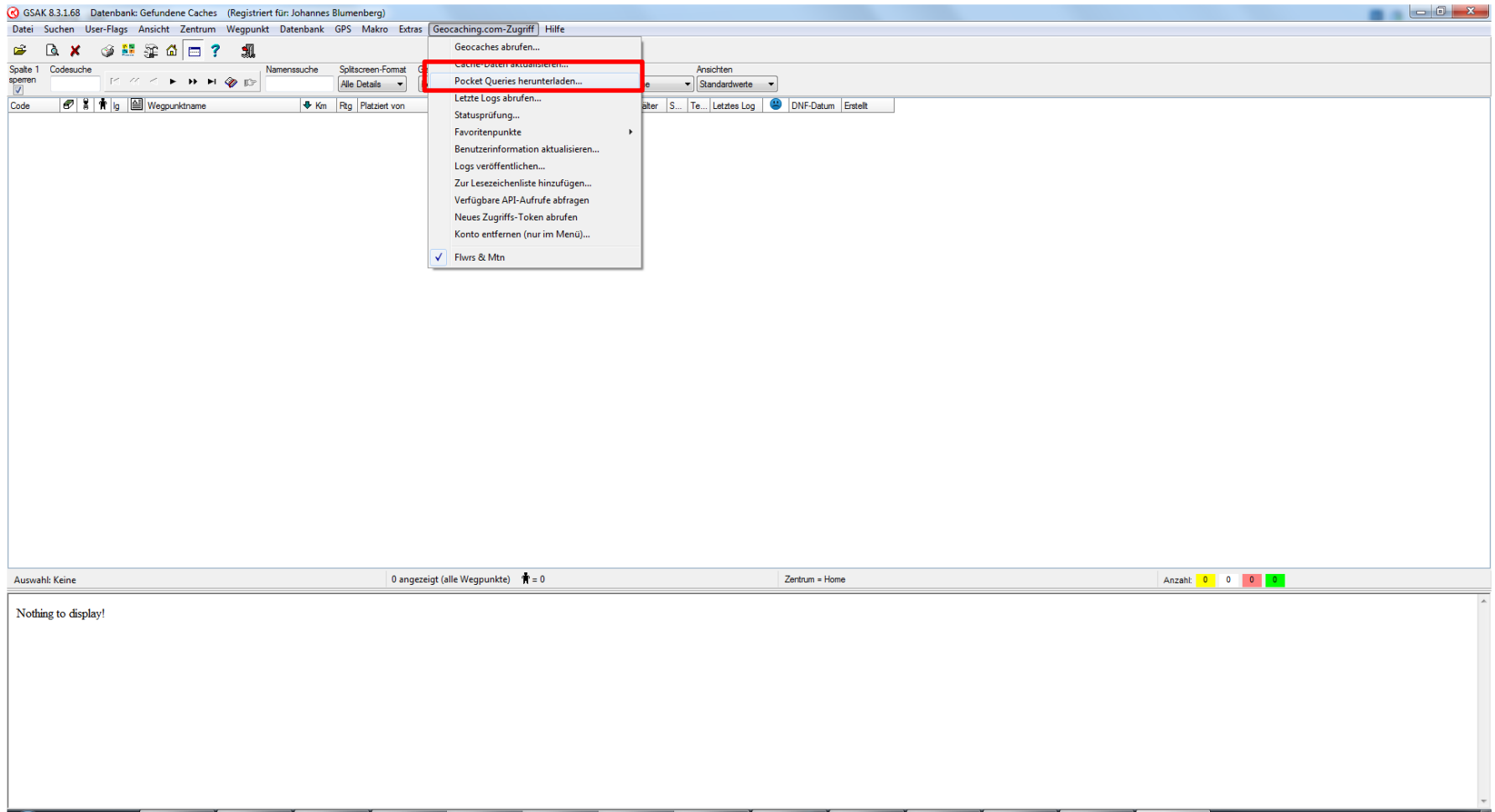
Geocaches in Datenbanken laden – 2. Pocket Query



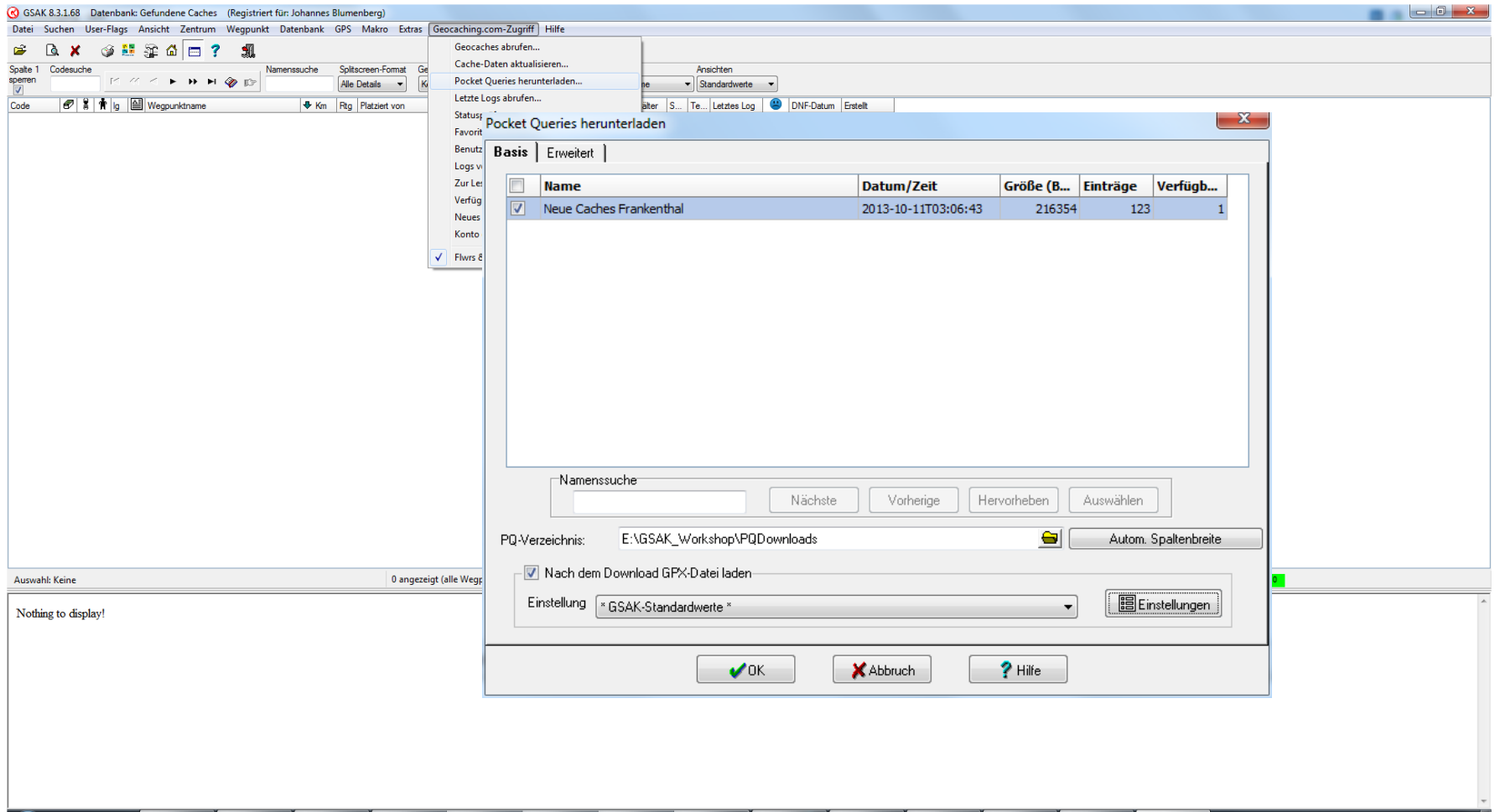
Geocaches in Datenbanken laden – 2. Pocket Query



Geocaches in Datenbanken laden – 2. Pocket Query



Geocaches in Datenbanken laden – 2. Pocket Query

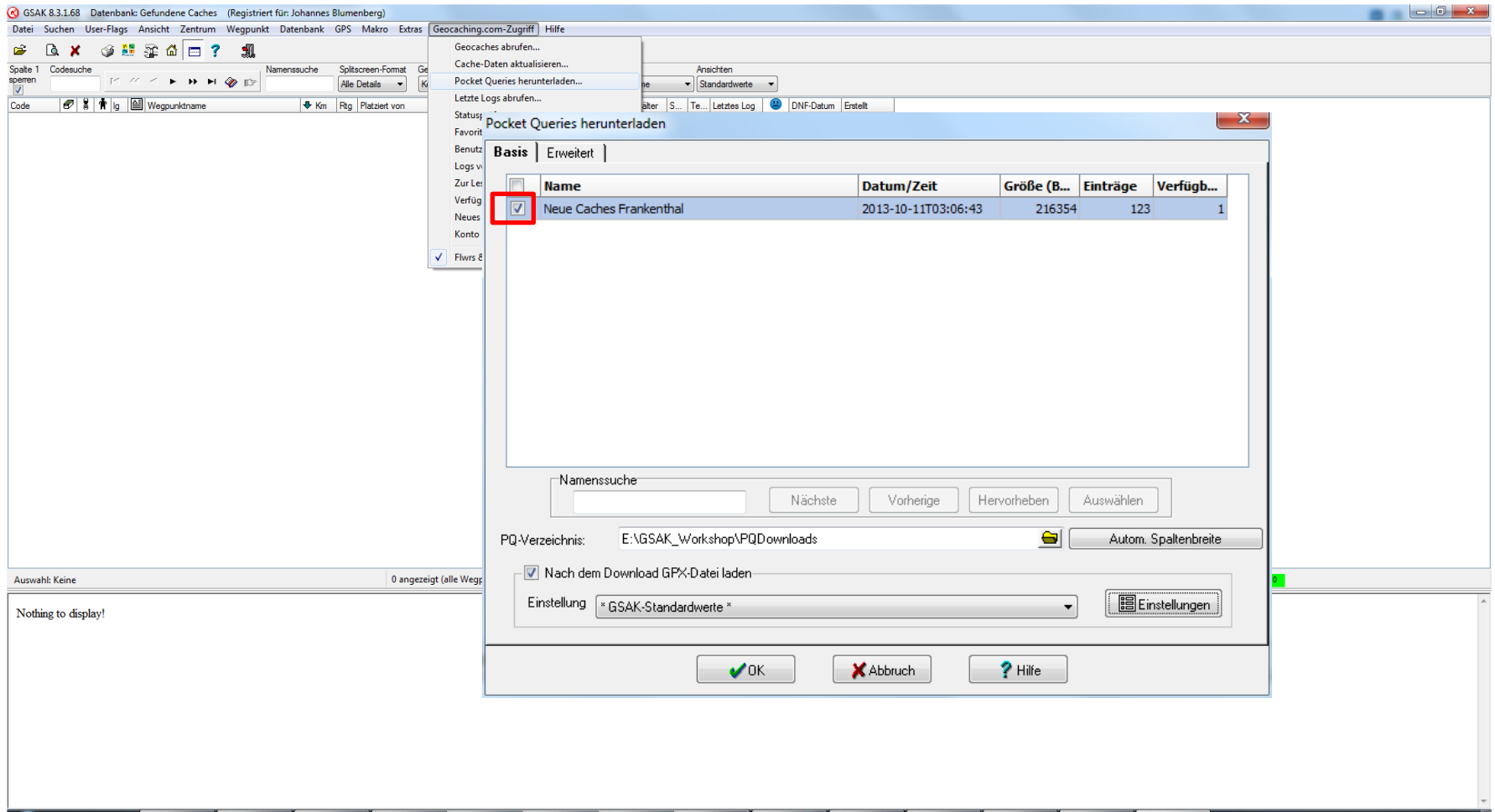


The screenshot shows the GSAK 8.3.1.68 application window. The 'Geocaching.com-Zugriff' menu is open, and the 'Pocket Queries herunterladen...' option is selected. A dialog box titled 'Pocket Queries herunterladen' is displayed in the foreground. The dialog has two tabs: 'Basis' and 'Erweitert'. The 'Basis' tab is active, showing a table with the following data:

	Name	Datum/Zeit	Größe (B...	Einträge	Verfügb...
<input checked="" type="checkbox"/>	Neue Caches Frankenthal	2013-10-11T03:06:43	216354	123	1

Below the table, there is a 'Namensuche' field and buttons for 'Nächste', 'Vorherige', 'Hervorheben', and 'Auswählen'. The 'PQ-Verzeichnis:' field is set to 'E:\GSAK_Workshop\PQDownloads'. There is a checkbox for 'Nach dem Download GPX-Datei laden' which is checked. The 'Einstellung' dropdown is set to 'GSAK-Standardwerte'. At the bottom of the dialog are buttons for 'OK', 'Abbruch', and 'Hilfe'.

Geocaches in Datenbanken laden – 2. Pocket Query

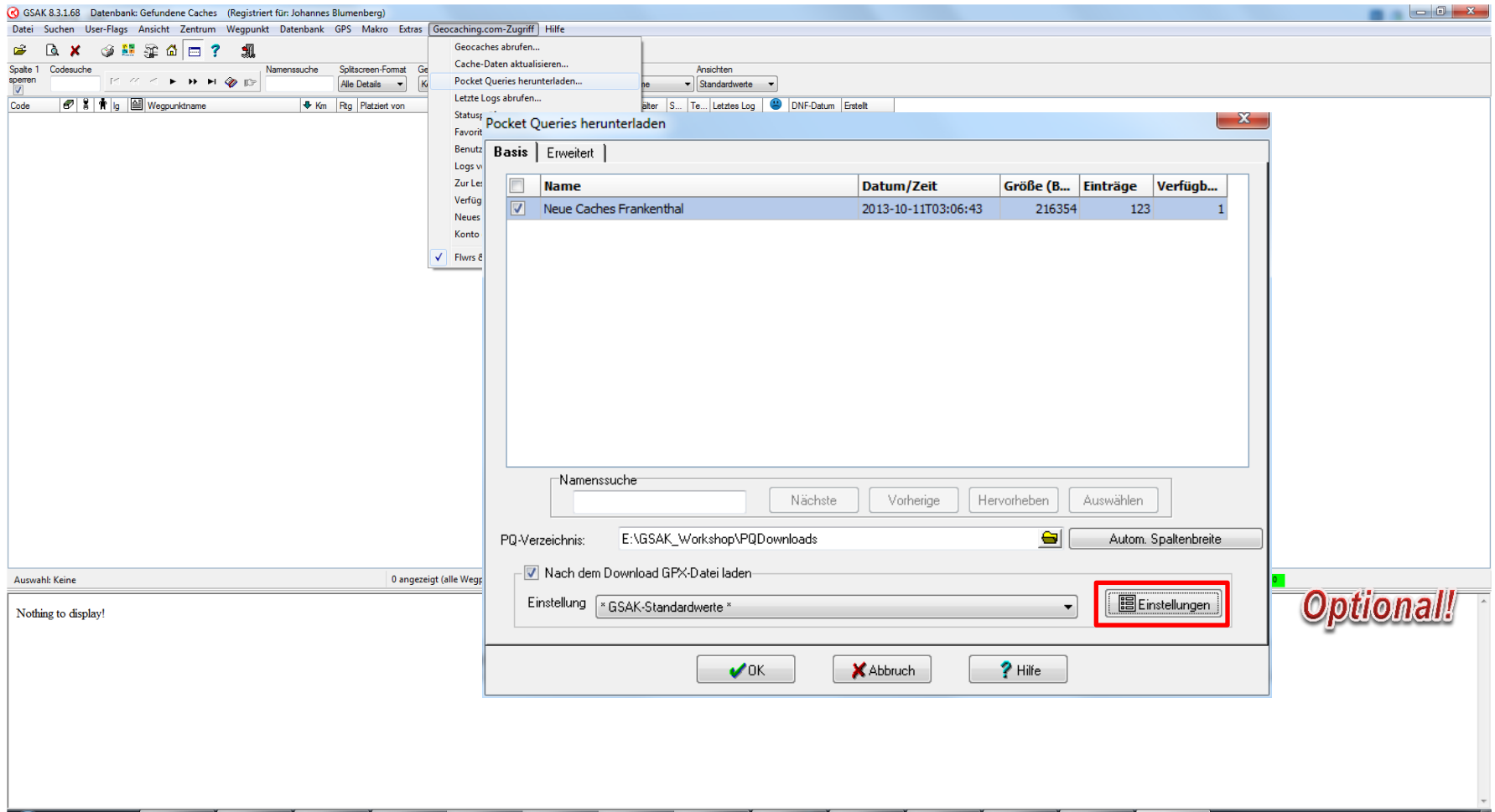


The screenshot shows the GSAK 8.3.1.68 application window. A menu is open, and the 'Pocket Queries herunterladen...' option is selected. This opens the 'Pocket Queries herunterladen' dialog box. The dialog has a 'Basis' tab selected. It contains a table with the following data:

	Name	Datum/Zeit	Größe (B...	Einträge	Verfügb...
<input checked="" type="checkbox"/>	Neue Caches Frankenthal	2013-10-11T03:06:43	216354	123	1

Below the table, there is a 'Namensuche' field and buttons for 'Nächste', 'Vorherige', 'Hervorheben', and 'Auswählen'. The 'PQ-Verzeichnis:' field is set to 'E:\GSAK_Workshop\PQDownloads'. There is a checkbox for 'Nach dem Download GPX-Datei laden' which is checked. The 'Einstellung' dropdown is set to 'GSAK-Standardwerte'. At the bottom, there are buttons for 'OK', 'Abbruch', and 'Hilfe'.

Geocaches in Datenbanken laden – 2. Pocket Query



Geocaching.com-Zugriff Hilfe

- Geocaches abrufen...
- Cache-Daten aktualisieren...
- Pocket Queries herunterladen...
- Letzte Logs abrufen...
- Status...
- Favorit...
- Benutz...
- Logs v...
- Zur Le...
- Verfug...
- Neues...
- Konto...
- Flwrs & Mtn

Pocket Queries herunterladen

Basis | Erweitert

Name	Datum/Zeit	Größe (B...	Einträge	Verfüg...
<input checked="" type="checkbox"/> Neue Caches Frankenthal	2013-10-11T03:06:43	216354	123	1

Namensuche

PQ-Verzeichnis: E:\GSAK_Workshop\PQDownloads Autom. Spaltenbreite

☒ Nach dem Download GPX-Datei laden

Einstellung "GSAK-Standardwerte" **Einstellungen**

OK Abbruch Hilfe

Optional!

Geocaches in Datenbanken laden – 2. Pocket Query

GSAK 8.3.1.68 Datenbank: Gefundene Caches (Registriert für: Johannes Blumenberg)

Geocaching.com-Zugriff Hilfe

Geocaches abrufen...
Cache-Daten aktualisieren...
Pocket Queries herunterladen...
Letzte Logs abrufen...

Pocket Queries herunterladen

Basis | Erweitert |

Name	Datum/Zeit	Größe (B...	Einträge	Verfüg...
<input checked="" type="checkbox"/> Neue Caches Frankenthal	2013-10-11T03:06:43	216354	123	1

GPX/LOC/ZIP-Datei laden

E:\GSAK_Workshop\PQDownloads*

Letzte Datei: File=10610893.zip Path=C:\Users\Johannes\Desktop\GSAK Workshop

Datenbank: Gefundene Caches

Makro nach Import:

Ladeoptionen

Dateityp: GPX/LOC (inklusive in ZIP) ☐ Standardwerte

Datenbank-Update-Optionen

☐ Nur neuere ☒ Immer ☐ Nur vorhandene ☐ Nur hinzufügen

Behandlung der "zusätzlichen" Geocaching.com-Wegpunkte

☐ Ignorieren ☐ Normaler Wegpunkt ☒ Kind-Wegpunkt

Vor dem Laden Datenbank leeren ☐ Achtung: Alte Daten werden gelöscht!

Update-Optionen für Gefunden-Status (-> Hilfe)

☒ Immer ☐ Nur gefundene ☐ Nie

Datei(en) löschen, wenn fertig ☒ Ja ☐ Nein

Cache-Fokus beibehalten ☐ Ja ☒ Nein

Eigene Markierungen (User-Flag)

☐ User-Flag ☐ Bei Treffer NUR User-Flag aktualisieren ☐ Erst alle Flags löschen

Datenquelle

☒ Datei(en) ☐ Ordner

HTML decodieren ☒ Ja ☐ Nein

"Gefunden"-Symbol: Geocache Found

Zusammenfassung ☒ Symbol-Update ☒ Landkreis-Update ☐ Bundesland-U. ☐ Höhe ☐ Felder sperren

Einstellungen

... zuletzt verwendet

Speichern Löschen

Beenden Hilfe

Geocaches in Datenbanken laden – 2. Pocket Query

GSAK 8.3.1.68 Datenbank: Gefundene Caches (Registriert für: Johannes Blumenberg)

Geocaching.com-Zugriff Hilfe

Geocaches abrufen...
Cache-Daten aktualisieren...
Pocket Queries herunterladen...

Letzte Logs abrufen...
Status...
Favorit...
Benutz...
Logs v...
Zur Le...
Verfug...
Neues...
Konto...

Pocket Queries herunterladen

Basis | Erweitert |

Name	Datum/Zeit	Größe (B...	Einträge	Verfüg...
<input checked="" type="checkbox"/> Neue Caches Frankenthal	2013-10-11T03:06:43	216354	123	1

GPX/LOC/ZIP-Datei laden

E:\GSAK_Workshop\PQDownloads*

Letzte Datei: File=10610893.zip Path=C:\Users\Johannes\Desktop\GSAK Workshop

Datenbank: Gefundene Caches

Makro nach Import:

Ladeoptionen
Dateityp: GPX/LOC (inklusive in ZIP) ☐ Standardwerte

Datenbank-Update-Optionen
☐ Nur neuere ☒ Immer ☐ Nur vorhandene ☐ Nur hinzufügen

Behandlung der "zusätzlichen" Geocaching.com-Wegpunkte
☐ Ignorieren ☐ Normaler Wegpunkt ☒ Kind-Wegpunkt

Vor dem Laden Datenbank leeren
☐ Achtung: Alte Daten werden gelöscht!

Update-Optionen für Gefunden-Status (-> Hilfe)
☒ Immer ☐ Nur gefundene ☐ Nie

Datei(en) löschen, wenn fertig ☒ Ja

Cache-Fokus beibehalten ☐ Ja

Eigene Markierungen (User-Flag)
☐ User-Flag ☐ Bei Treffer NUR User-Flag aktualisieren ☐ Erst alle Flags löschen

Datenquelle
☒ Datei(en) ☐ Ordner

HTML decodieren ☒ Ja

"Gefunden"-Symbol: Geocache Found

Zusammenfassung ☒

Symbol-Update ☒

Landkreis-Update

Bundesland-U.

Höhe

Felder sperren

Einstellungen
 ... zuletzt verwendet

Speichern Löschen

Beenden Hilfe

Geocaches in Datenbanken laden – 2. Pocket Query

GSAK 8.3.1.68 Datenbank: Gefundene Caches (Registriert für: Johannes Blumenberg)

Geocaching.com-Zugriff Hilfe

Geocaches abrufen...
Cache-Daten aktualisieren...
Pocket Queries herunterladen...

Letzte Logs abrufen...
Status...
Favorit...
Benutz...
Logs v...
Zur Le...
Verfug...
Neues...
Konto...

Pocket Queries herunterladen

Basis | Erweitert |

Name	Datum/Zeit	Größe (B...	Einträge	Verfüg...
<input checked="" type="checkbox"/> Neue Caches Frankenthal	2013-10-11T03:06:43	216354	123	1

GPX/LOC/ZIP-Datei laden

E:\GSAK_Workshop\PQDownloads*

Letzte Datei: File=10610893.zip Path=C:\Users\Johannes\Desktop\GSAK Workshop

Datenbank: Gefundene Caches

Makro nach Import

Ladeoptionen

Dateityp: GPX/LOC (inklusive in ZIP) ☐ Standardwerte

Datenbank-Update-Optionen

☐ Nur neuere ☒ Immer ☐ Nur vorhandene ☐ Nur hinzufügen

Behandlung der "zusätzlichen" Geocaching.com-Wegpunkte

☐ Ignorieren ☐ Normaler Wegpunkt ☒ Kind-Wegpunkt

Vor dem Laden Datenbank leeren ☐ Achtung: Alte Daten werden gelöscht!

Update-Optionen für Gefunden-Status (-> Hilfe)

☒ Immer ☐ Nur gefundene ☐ Nie

Datei(en) löschen, wenn fertig ☒ Ja

Cache-Fokus beibehalten ☐ Ja

Eigene Markierungen (User-Flag)

☐ User-Flag ☐ Bei Treffer NUR User-Flag aktualisieren ☐ Erst alle Flags löschen

Datenquelle

☒ Datei(en) ☐ Ordner

HTML decodieren ☒

"Gefunden"-Symbol: Geocache Found

Zusammenfassung ☒

Symbol-Update ☒

Landkreis-Update

Bundesland-U.

Höhe

Felder sperren

Einstellungen

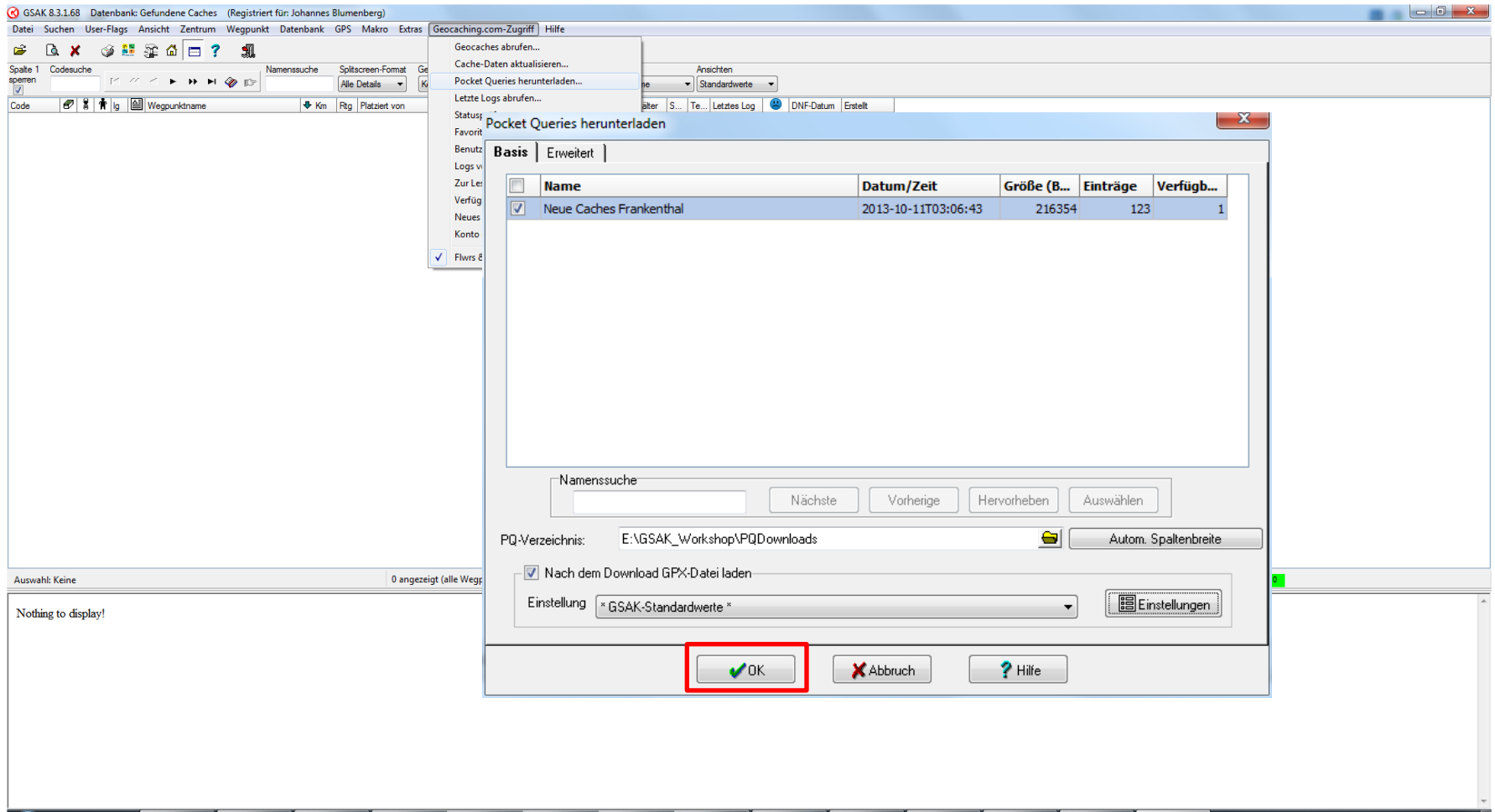
... zuletzt verwendet

Speichern

Löschen

Beenden Hilfe

Geocaches in Datenbanken laden – 2. Pocket Query



Geocaching.com-Zugriff Hilfe

- Geocaches abrufen...
- Cache-Daten aktualisieren...
- Pocket Queries herunterladen...
- Letzte Logs abrufen...
- Status...
- Favorit...
- Benutz...
- Logs v...
- Zur Le...
- Verfü...
- Neues...
- Konto...
- Flwrs & Mtn

Pocket Queries herunterladen

Basis | Erweitert

<input type="checkbox"/>	Name	Datum/Zeit	Größe (B...	Einträge	Verfügb...
<input checked="" type="checkbox"/>	Neue Caches Frankenthal	2013-10-11T03:06:43	216354	123	1

Namensuche: Nächste Vorherige Hervorheben Auswählen

PQ-Verzeichnis: E:\GSAK_Workshop\PQDownloads Autom. Spaltenbreite

☒ Nach dem Download GPX-Datei laden

Einstellung: "GSAK-Standardwerte" Einstellungen

OK Abbruch Hilfe

Geocaches in Datenbanken laden – 2. Pocket Query

GSAK 8.3.1.68 Datenbank: Gefundene Caches (Registriert für: Johannes Blumenberg)

Datei Suchen User-Flags Ansicht Zentrum Wegpunkt Datenbank GPS Makro Extras Geocaching.com-Zugriff Hilfe

Spalte 1 Codesuche Spalten-Format Gespeicherten Filter auswählen Datenbank Orte Ansichten

Alle Details Keine Gefundene Caches Home Standardwerte

Code	Wegpunktname	Km	Rtg	Platziert von	Platziert	Letzte GPX	Letzter Fund	Behälter	S...	Te...	Letztes Log	DNF-Datum	Erstellt
GC4NJ3Q	Statt 'ner Kippe mal'n Cache #1	1,31	S	DieRhoipfäizer	17.09.2013	11.10.2013	10.10.2013	Mikro	1,0	1,0	10.10.2013		16.10.2013
GC4NKWQ	Statt 'ner Kippe mal'n Cache #4	1,40	S	DieRhoipfäizer	18.09.2013	11.10.2013	11.10.2013	Mikro	1,0	1,0	11.10.2013		16.10.2013
GC4NP3E	Statt 'ner Kippe mal'n Cache #5	1,77	S	DieRhoipfäizer	20.09.2013	11.10.2013	05.10.2013	Klein/S...	1,0	1,5	05.10.2013		16.10.2013
GC4N0HA	Stark für Lost Place (Event)	1,83	S	Brummelbären	22.09.2013	11.10.2013	22.09.2013	Nicht g...	1,5	1,5	22.09.2013		16.10.2013
GC4PGK5	Die 7 Weltwunder Teil 1	1,92	N	Black-trinity	03.10.2013	11.10.2013	08.10.2013	Mikro	1,5	1,5	08.10.2013		16.10.2013
GC4PMJ2	Die 7 Weltwunder Teil 2	1,98	N	Black-trinity	05.10.2013	11.10.2013	09.10.2013	Mikro	1,5	1,5	09.10.2013	06.10.2013	16.10.2013
GC4NJ9F	Statt 'ner Kippe mal'n Cache #2	2,29	S	DieRhoipfäizer	18.09.2013	11.10.2013	11.10.2013	Mikro	1,0	1,0	11.10.2013		16.10.2013
GC4NKWB	Statt 'ner Kippe mal'n Cache #3	2,68	S	DieRhoipfäizer	18.09.2013	11.10.2013	10.10.2013	Mikro	1,0	1,5	10.10.2013		16.10.2013
GC4MRQD	Boat Trip	2,87	NE	vineyardshooter	29.09.2013	11.10.2013	29.09.2013	Nicht g...	2,5	4,0	29.09.2013		16.10.2013
GC4NAFN	Immer diese Werbung!	3,09	N	die roxheimer	14.09.2013	11.10.2013	29.09.2013	Mikro	3,0	1,5	03.10.2013		16.10.2013
GC4NG1Q	Helau Helau #2	3,57	N	DieRhoipfäizer	20.09.2013	11.10.2013	06.10.2013	Klein/S...	1,0	1,5	06.10.2013		16.10.2013
GC4KT9W	Halloween - Die Nacht der lach...	4,68	S	Alkoholix	31.10.2013	11.10.2013		Nicht g...	1,5	1,5	10.10.2013		16.10.2013
GC4PTRY	Schnitzel-Jagd (4. Wormser Geo...	6,94	N	Brummelbären	22.10.2013	11.10.2013		Nicht g...	1,5	1,0	11.10.2013		16.10.2013
GC4NNMA	Rhenus Pater	7,07	NE	contramanda	20.09.2013	11.10.2013	03.10.2013	Klein/S...	2,0	1,5	03.10.2013		16.10.2013
GC3M3RH	Die Einführung von Georg Cacher aus ...	7,52	NE	ChaosCacher/ClubWorms	21.09.2013	11.10.2013	03.10.2013	Regular	3,5	2,5	03.10.2013		16.10.2013
GC4NG1D	Helau Helau #1	8,38	N	DieRhoipfäizer	20.09.2013	11.10.2013	06.10.2013	Klein/S...	1,0	1,0	06.10.2013		16.10.2013
GC4NCR7	WO bin ich? #03	8,57	N	die_vangionen	15.09.2013	11.10.2013	04.10.2013	Mikro	2,5	2,0	04.10.2013		16.10.2013
GC4NM11	WO bin ich? #01	8,88	N	die_vangionen	18.09.2013	11.10.2013	07.10.2013	Mikro	3,0	1,5	07.10.2013		16.10.2013
GC4N8A7	Honeybee	9,29	NE	solar08	13.09.2013	11.10.2013	09.10.2013	Klein/S...	1,5	1,5	09.10.2013		16.10.2013
GC4PPCN	Weihnachten im Wald - Event	9,45	SW	Sandsucher	14.12.2013	11.10.2013		Nicht g...	1,5	2,0	08.10.2013		16.10.2013
GC4NZ3G	LA Downtown E6	9,64	NE	Die-Fantastic-Four	24.09.2013	11.10.2013	09.10.2013	Klein/S...	3,0	1,5	09.10.2013		16.10.2013
GC4NGDQ	SPEED - Gartenzauncache	10,07	SE	geAnie82, ThRo42, "geek...	16.09.2013	11.10.2013	10.10.2013	Mikro	2,5	1,5	10.10.2013		16.10.2013
GC4F4HC	Die Krone des BIZ	10,12	N	Rudcacher	20.09.2013	11.10.2013	10.10.2013	Klein/S...	2,5	2,0	10.10.2013		16.10.2013
GC4P34Q	Kriegerdenkmal	10,46	N	Kadett86	26.09.2013	11.10.2013	10.10.2013	Klein/S...	2,0	2,0	10.10.2013		16.10.2013
GC4NPHB	Alles in Lampenheim	10,64	NE	Umel1966	20.09.2013	11.10.2013	10.10.2013	Mikro	1,0	1,5	10.10.2013		16.10.2013
GC4N75M	GSAK - von der I zur S [Intensiv...	10,65	SE	Flwrs & Mtn	16.11.2013	11.10.2013		Nicht g...	4,0	1,0	03.10.2013		16.10.2013
GC4N48G	GSAK - von der I zur S [Intensiv...	10,65	SE	Flwrs & Mtn	26.10.2013	11.10.2013		Nicht g...	4,0	1,0	03.10.2013		16.10.2013
GC4N767	GSAK - von der I zur S [Intensiv...	10,65	SE	Flwrs & Mtn	14.12.2013	11.10.2013		Nicht g...	4,0	1,0	02.10.2013		16.10.2013
GC4N76G	GSAK - von der I zur S [Intensiv...	10,65	SE	Flwrs & Mtn	18.01.2014	11.10.2013		Nicht g...	4,0	1,0	01.10.2013		16.10.2013
GC4MJVJ	WO bin ich? #02	10,78	NW	die_vangionen	18.09.2013	11.10.2013	04.10.2013	Mikro	4,5	1,0	04.10.2013		16.10.2013
GC4NXP3	Pottery	11,12	E	zweike2	23.09.2013	11.10.2013	07.10.2013	Regular	2,0	2,0	07.10.2013		16.10.2013

Auswahl: Keine 123 angezeigt (alle Wegpunkte) 123 = 0 Zentrum = Home Anzahl: 10 109 0 1

GC4NJ3Q **Statt 'ner Kippe mal'n Cache #1**

Typ: **Traditional** | Größe: **Mikro** | Schwierigkeit: **★★★★★** | Terrain: **★★★★★**

Von: **DieRhoipfäizer** | Versteckt: **17.09.2013** | Status: **Verfügbar**

Land: **Germany** | Bundesland: **Rheinland-Pfalz**


Koordinaten: **N49° 32.361 E8° 21.520**

Zuletzt aktualisiert: **11.10.2013** | Favoritenpunkte: **0**

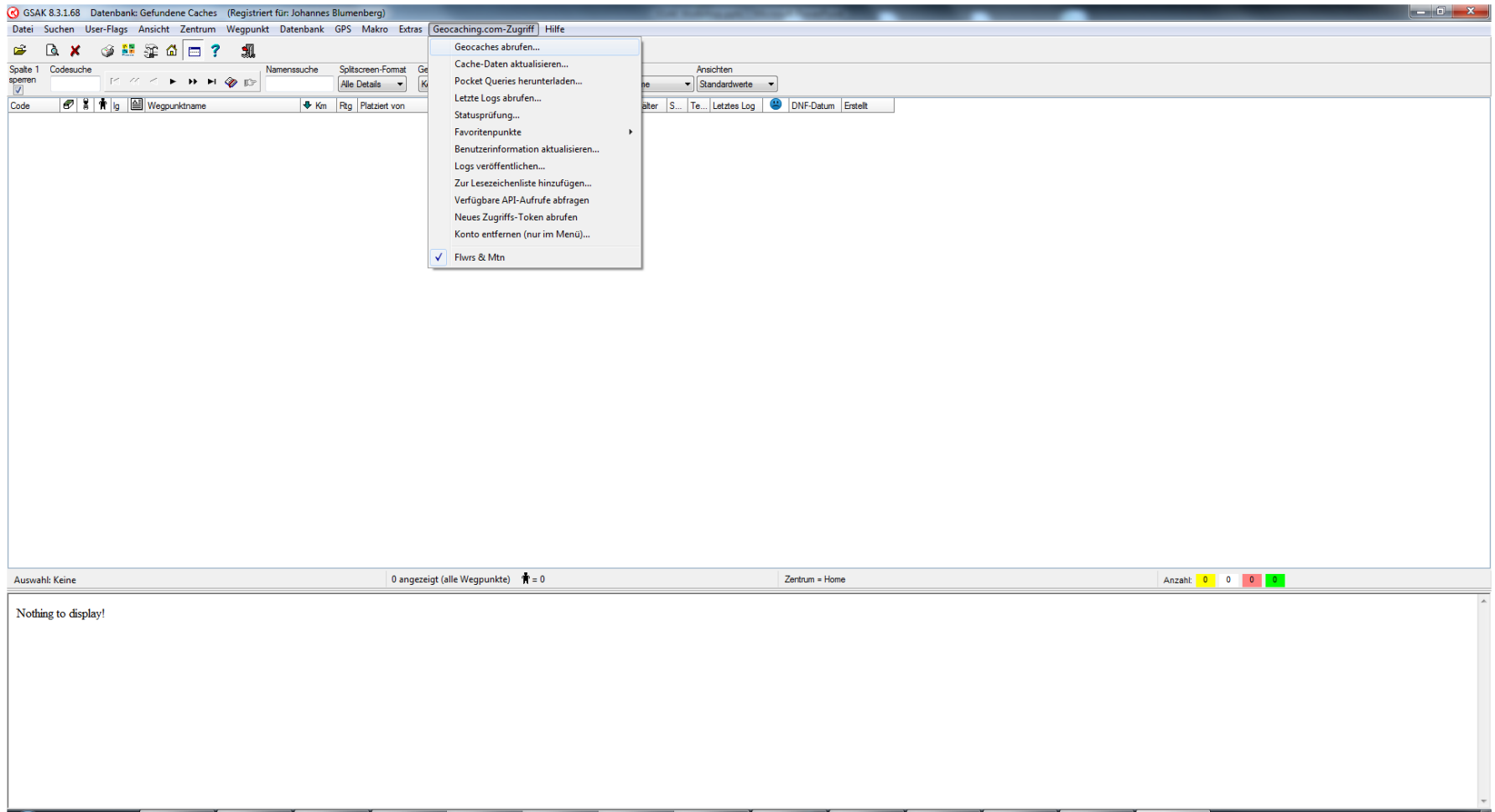
Hierbei handelt es sich um unseren 1. Cache.

Da wir mit dem Rauchen aufgehört haben, nutzen wir die Gelegenheit vielleicht dem einen oder anderen Raucher hiermit eine Hilfestellung zu geben. Natürlich sind auch die Nichtraucher herzlich eingeladen. Es erfordert etwas Willenskraft hier vorbei zu laufen, wenn man gerade erst aufgehört hat, ABER man soll sich ja auf den Cache konzentrieren. Umso öfter ihr es an einem vorbei geschafft habt, ohne eine zu rauchen (kleines Erfolgsbilnis), desto näher seid ihr an eurem Ziel. Inspiriert wurden wir durch die Kreisabwehr Division. (sehr zu empfehlen).

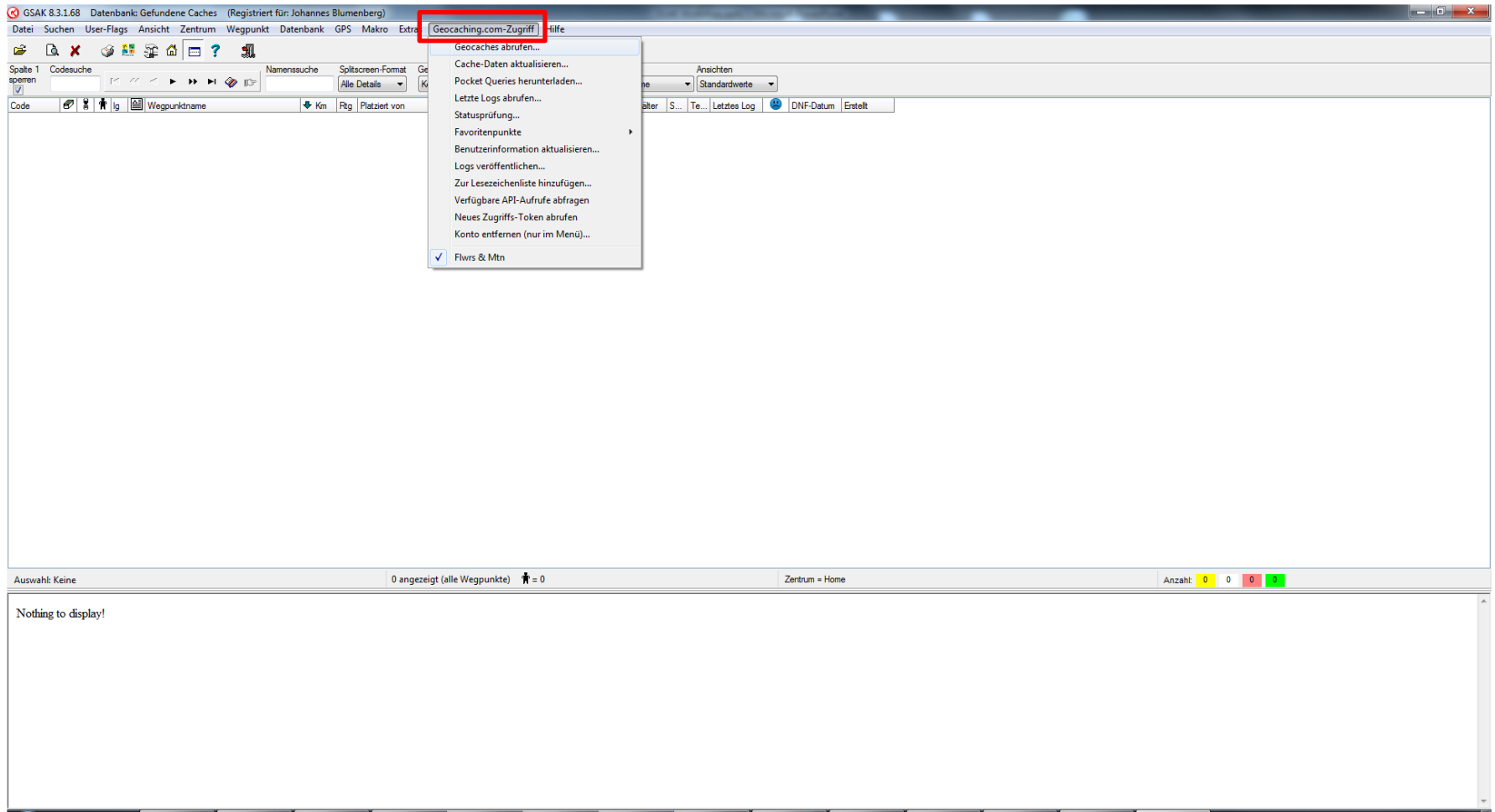
Karte ausblenden Spaltscreen Browser Aktualisieren



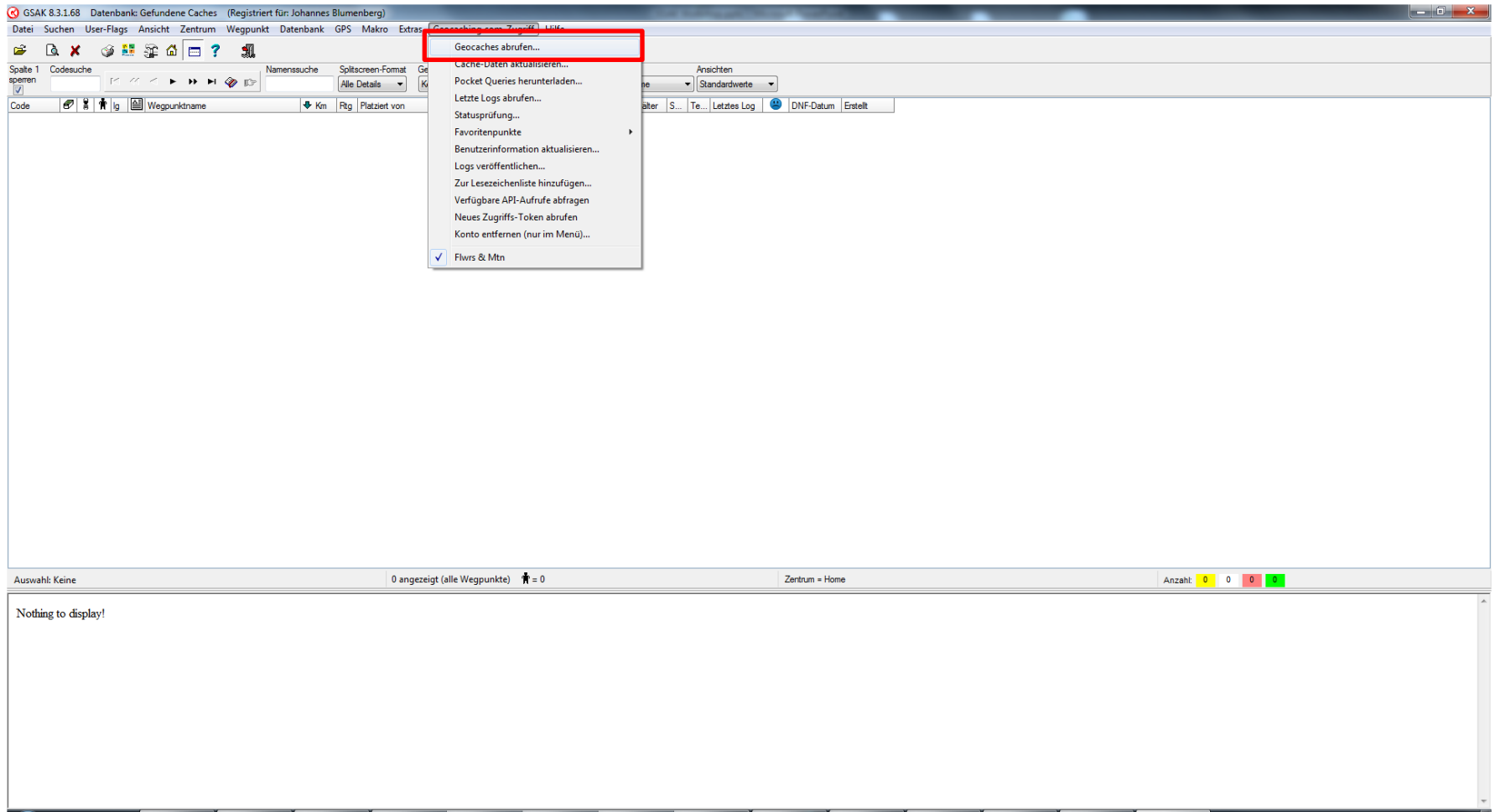
Geocaches in Datenbanken laden – 3. API Zugriff GC-Nummer



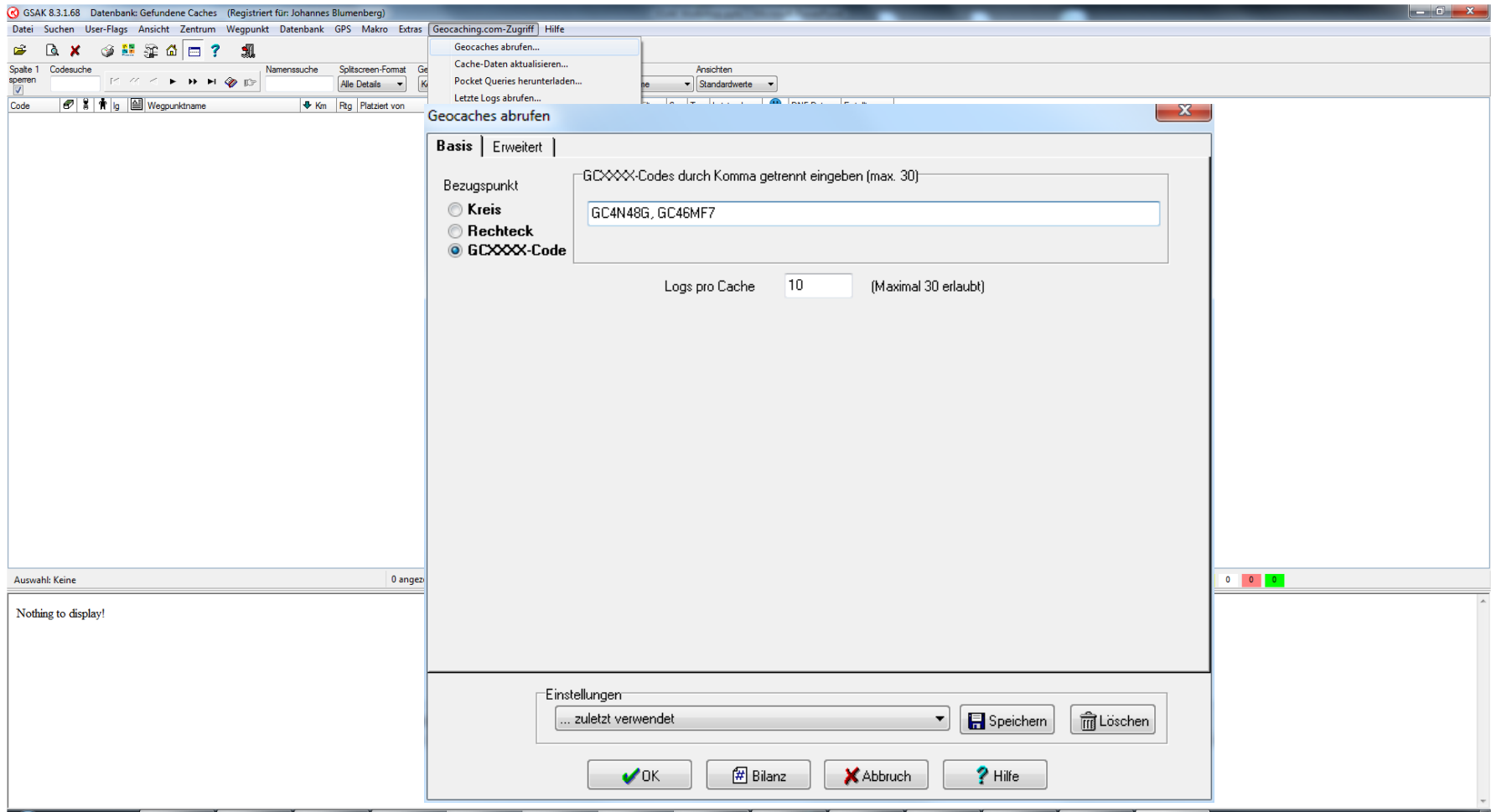
Geocaches in Datenbanken laden – 3. API Zugriff GC-Nummer



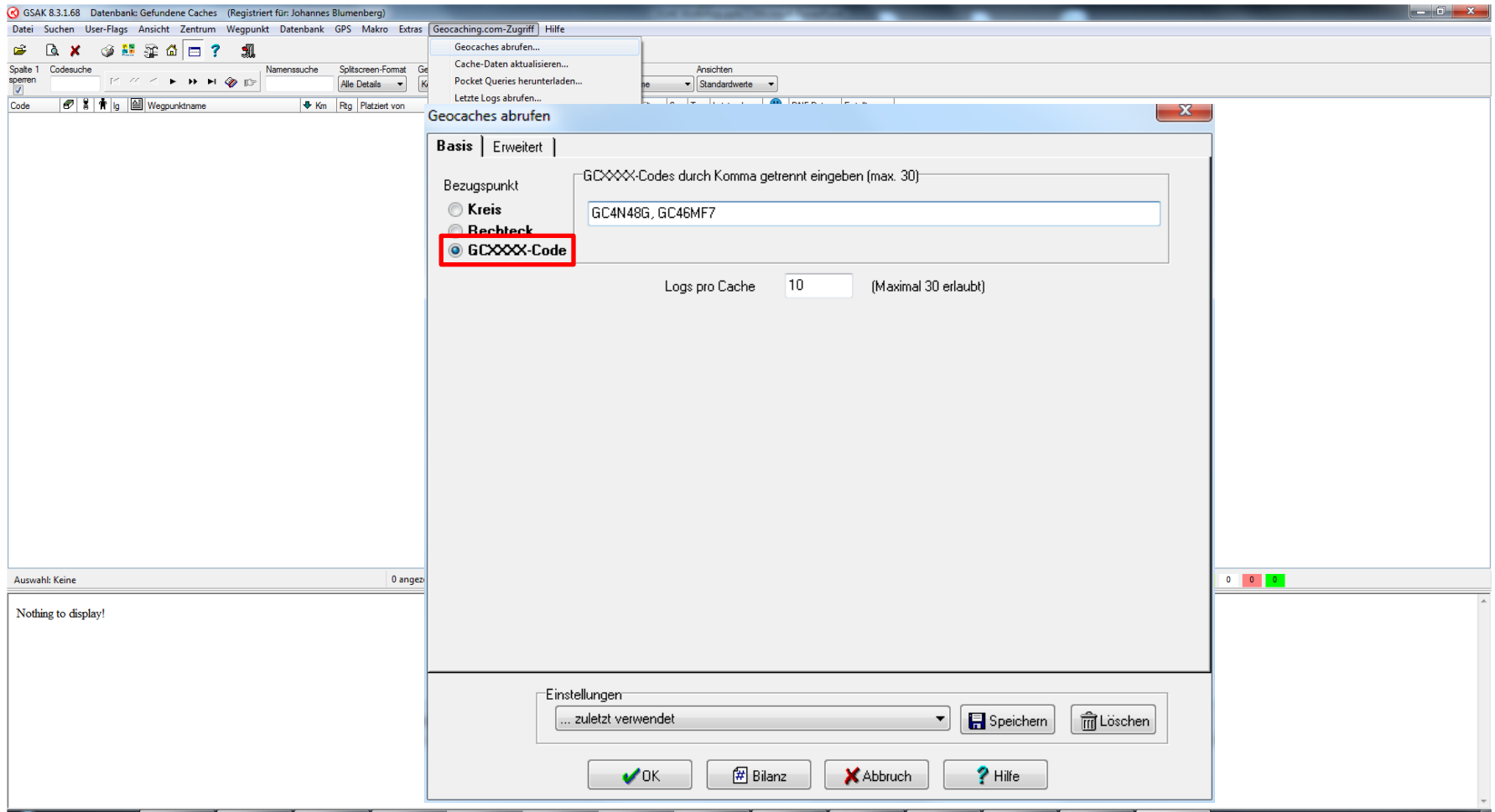
Geocaches in Datenbanken laden – 3. API Zugriff GC-Nummer



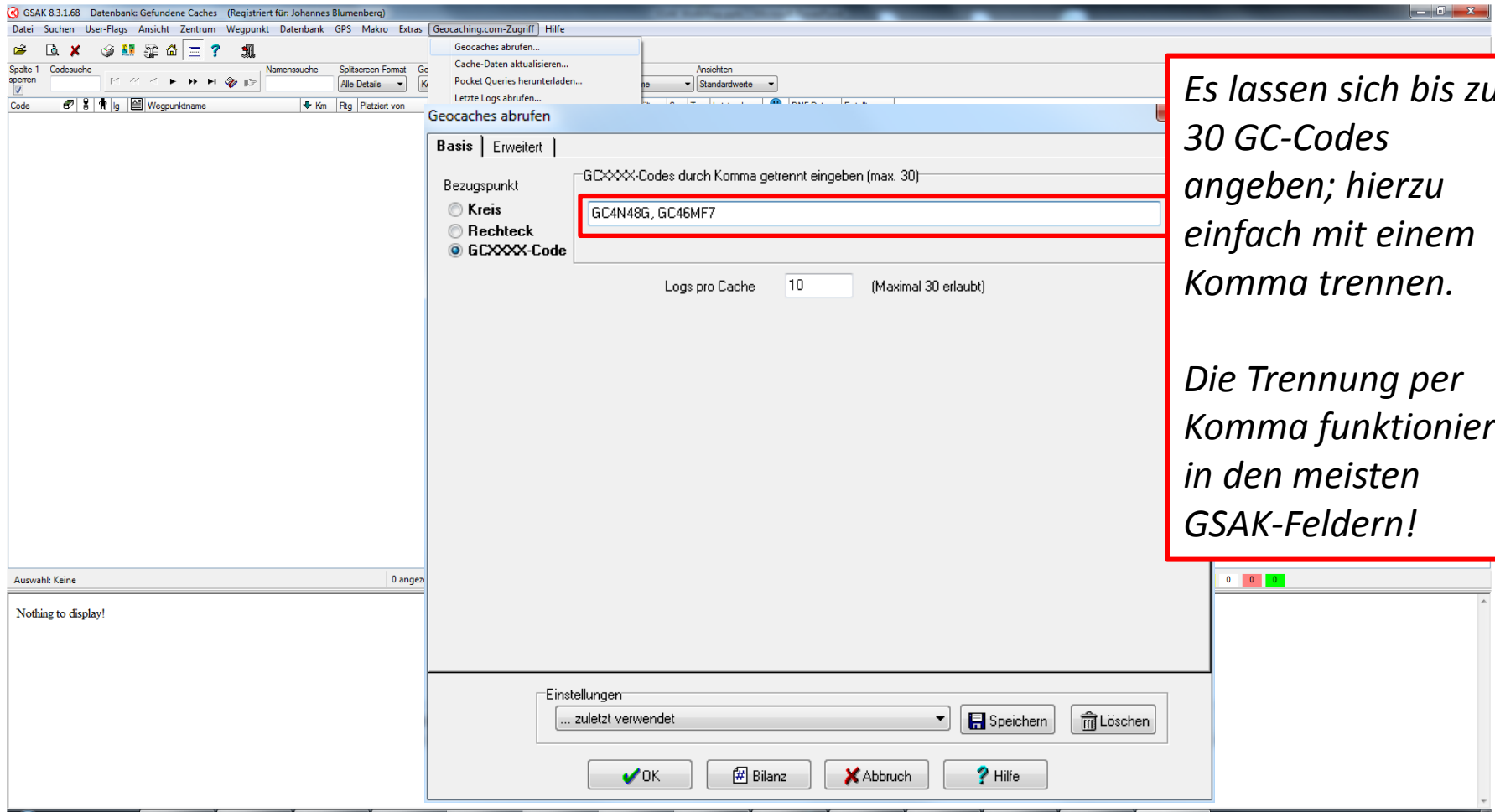
Geocaches in Datenbanken laden – 3. API Zugriff GC-Nummer



Geocaches in Datenbanken laden – 3. API Zugriff GC-Nummer



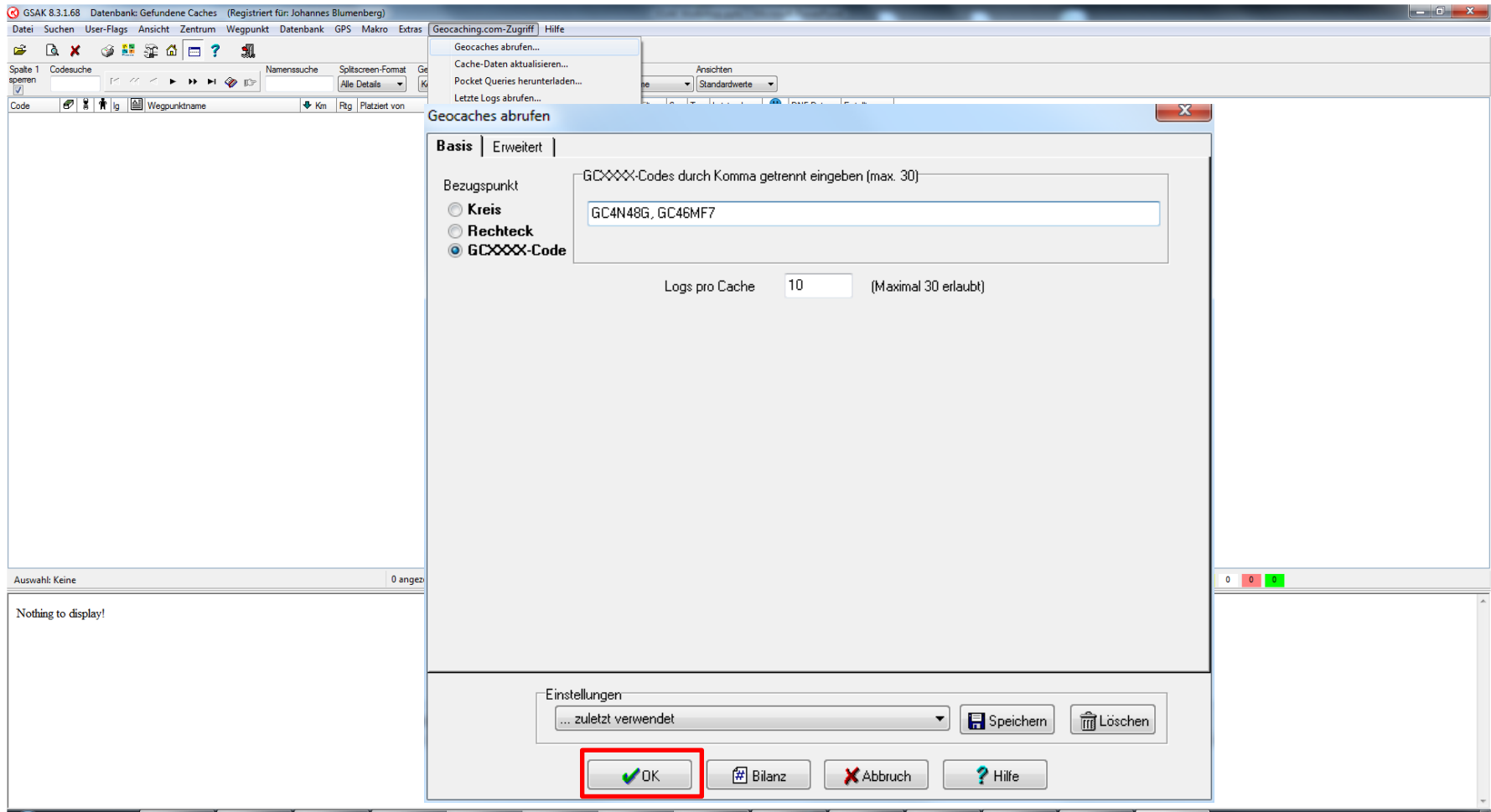
Geocaches in Datenbanken laden – 3. API Zugriff GC-Nummer



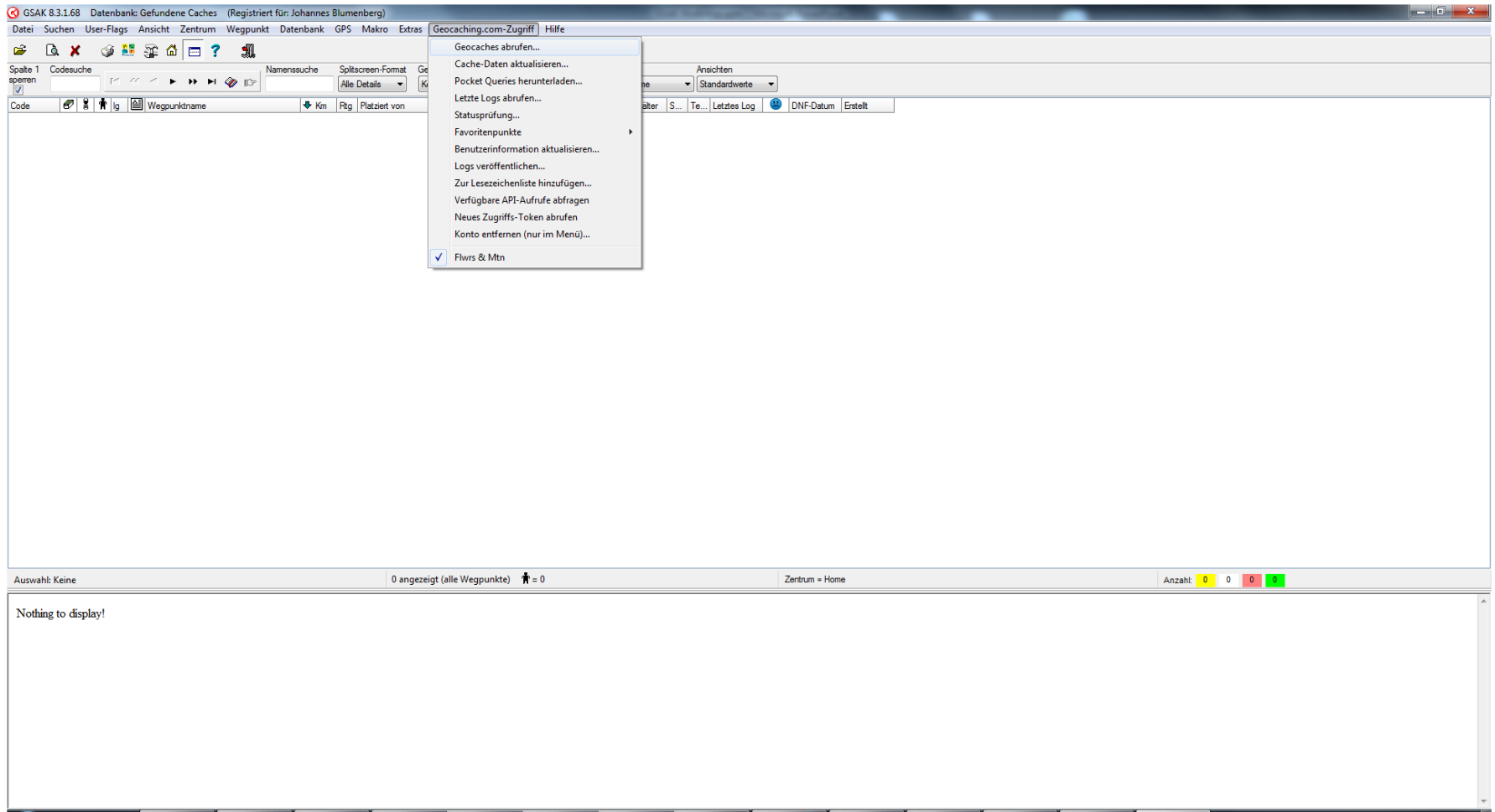
Es lassen sich bis zu 30 GC-Codes angeben; hierzu einfach mit einem Komma trennen.

Die Trennung per Komma funktioniert in den meisten GSAK-Feldern!

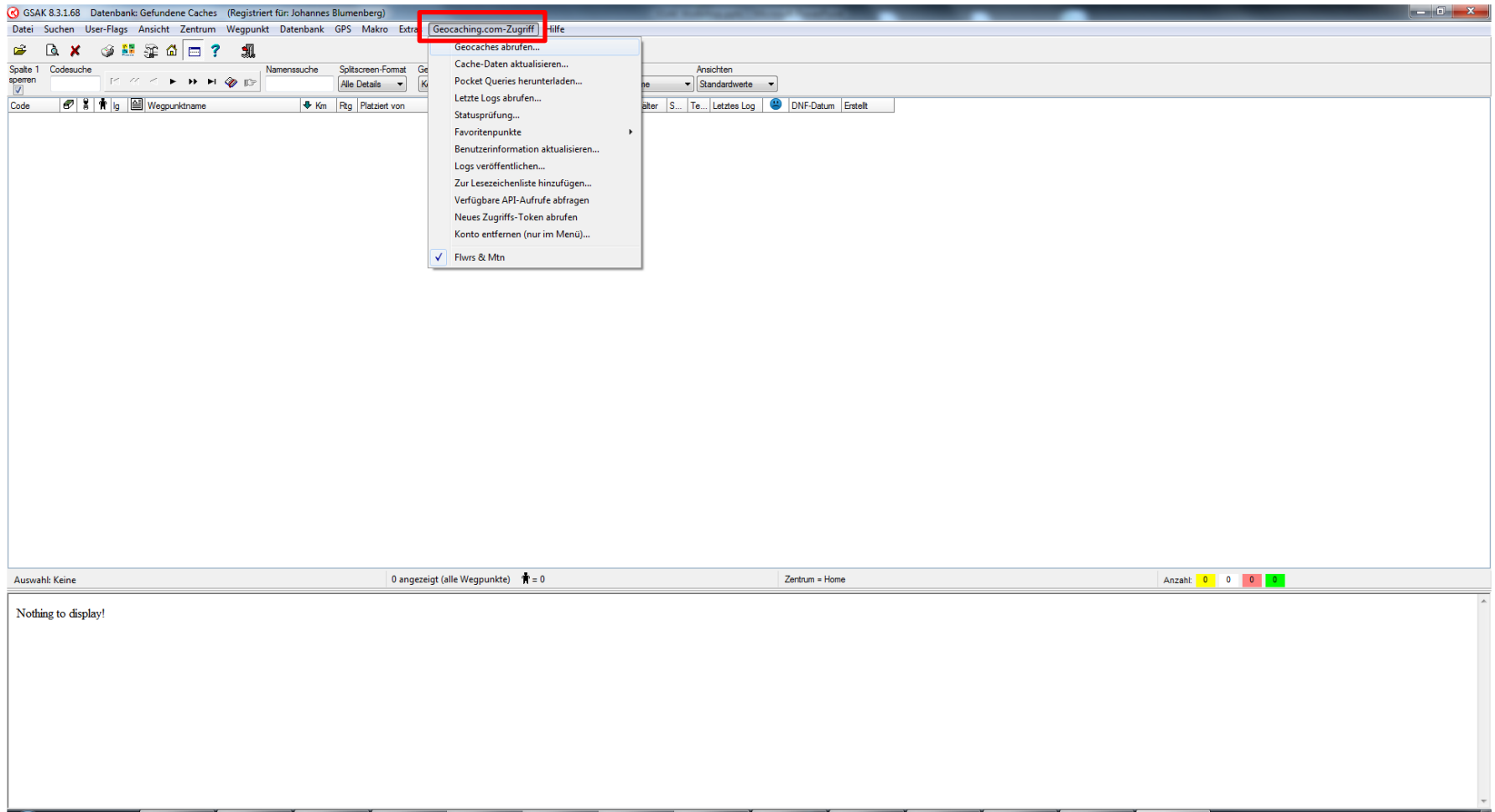
Geocaches in Datenbanken laden – 3. API Zugriff GC-Nummer



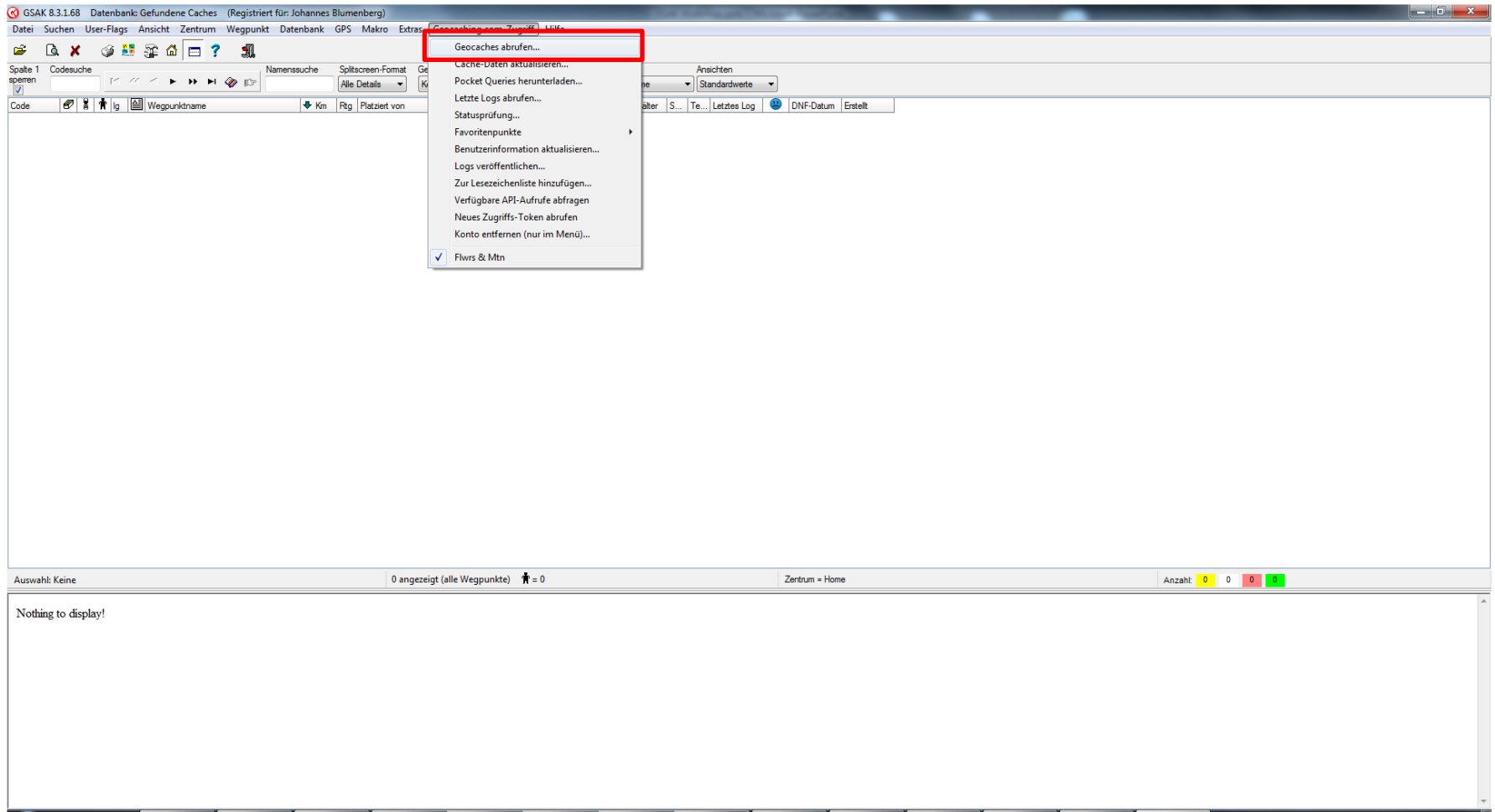
Geocaches in Datenbanken laden – 4. API Bereichsauswahl



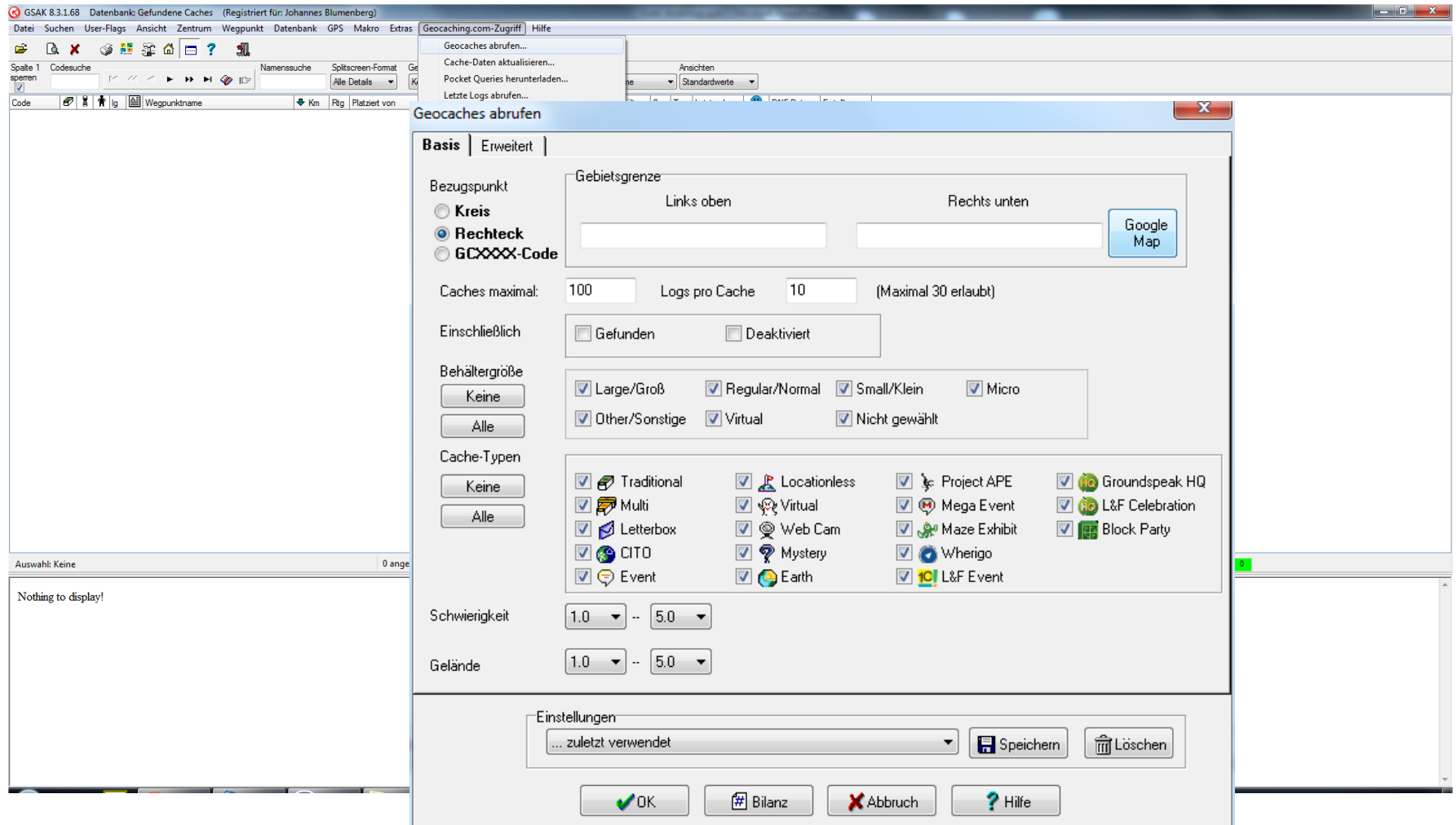
Geocaches in Datenbanken laden – 4. API Bereichsauswahl



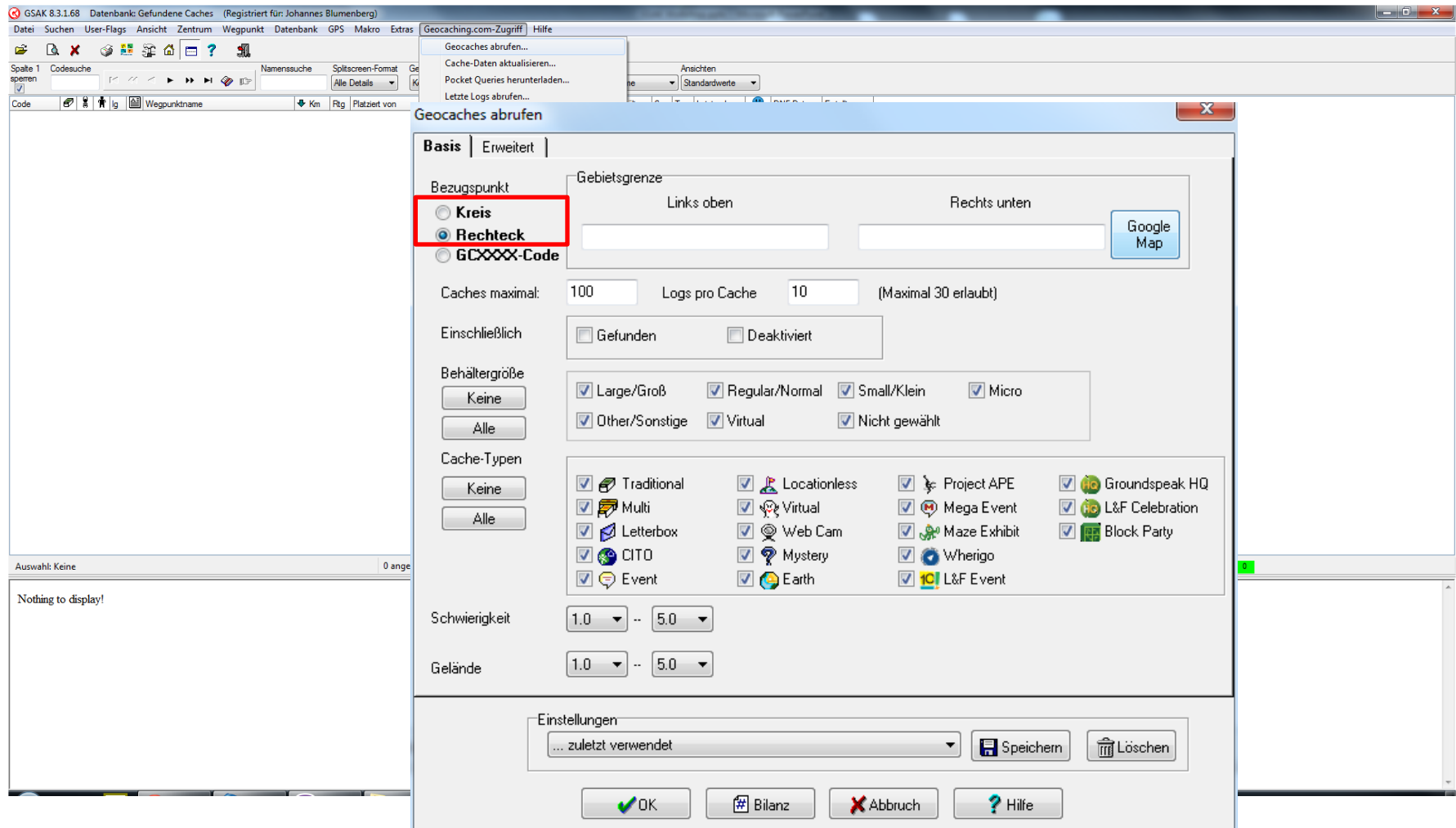
Geocaches in Datenbanken laden – 4. API Bereichsauswahl



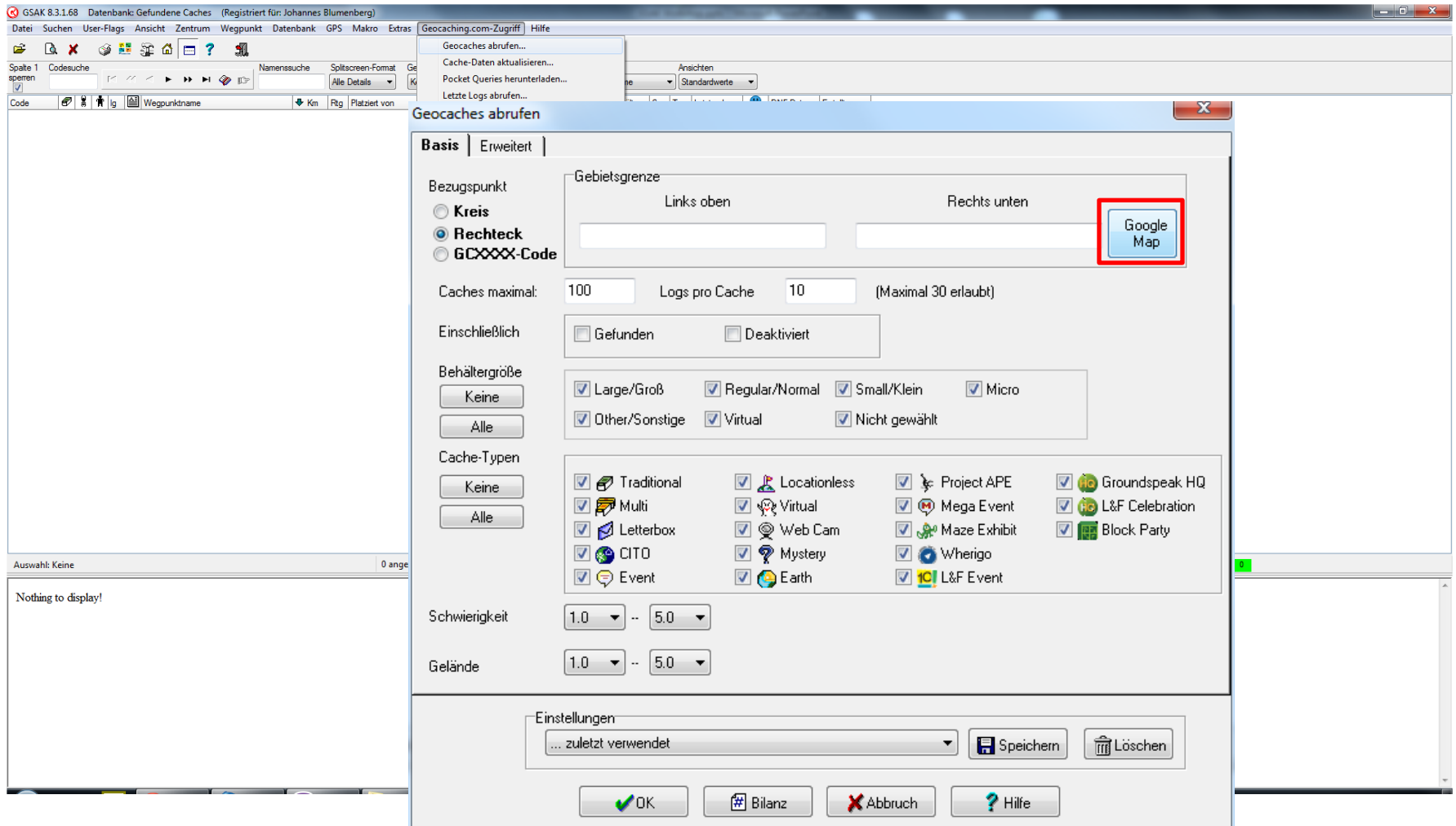
Geocaches in Datenbanken laden – 4. API Bereichsauswahl



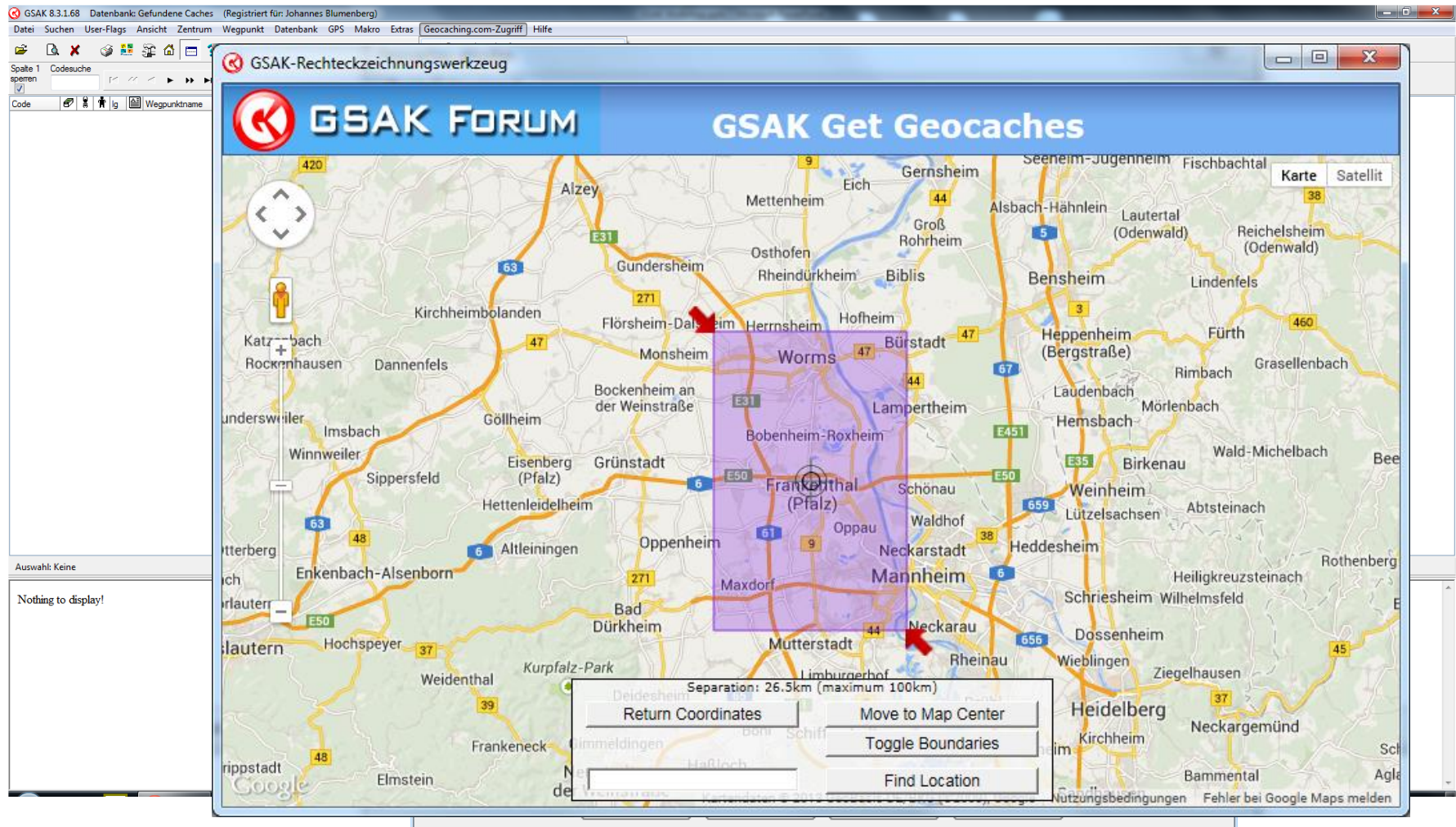
Geocaches in Datenbanken laden – 4. API Bereichsauswahl



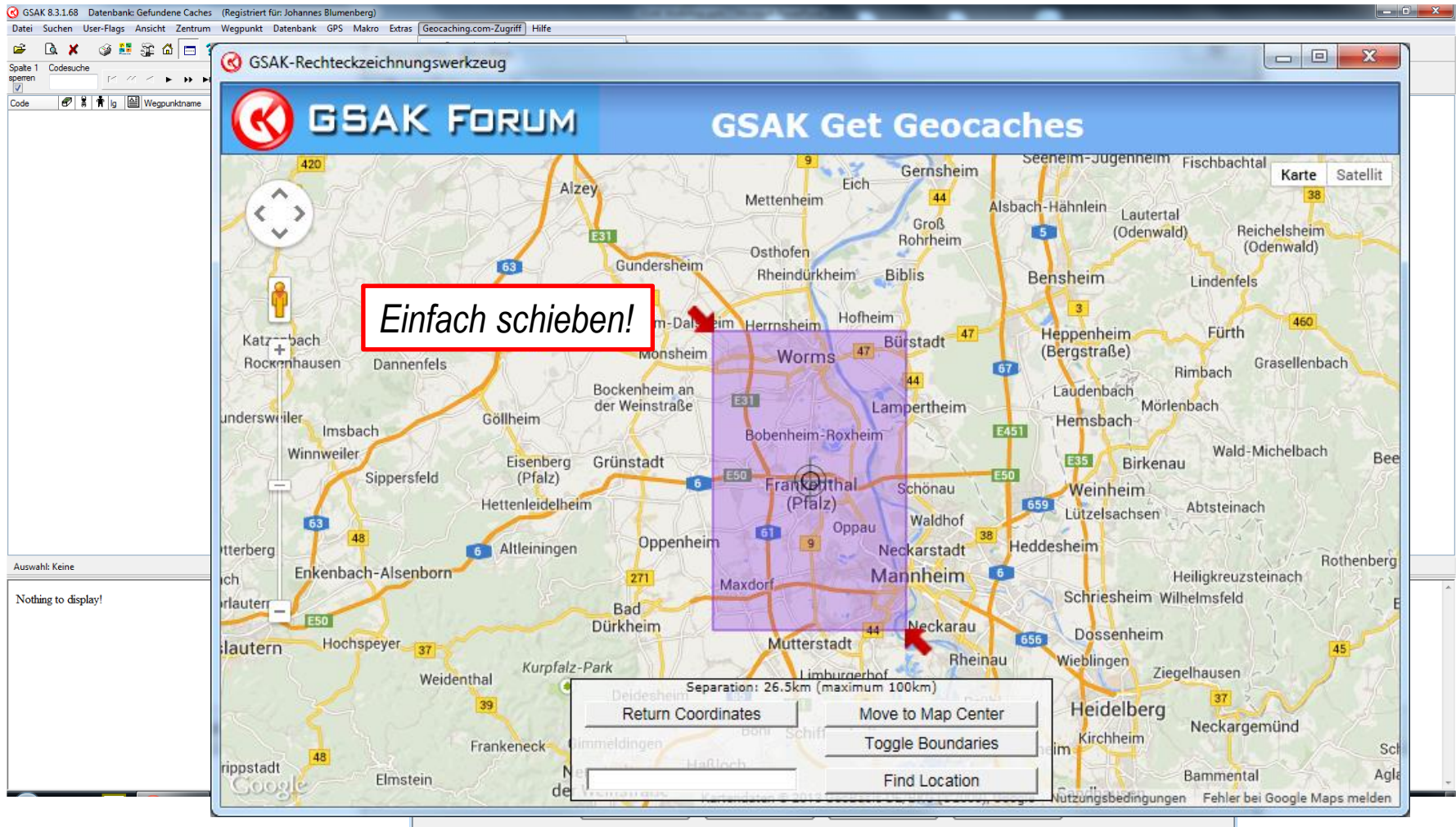
Geocaches in Datenbanken laden – 4. API Bereichsauswahl



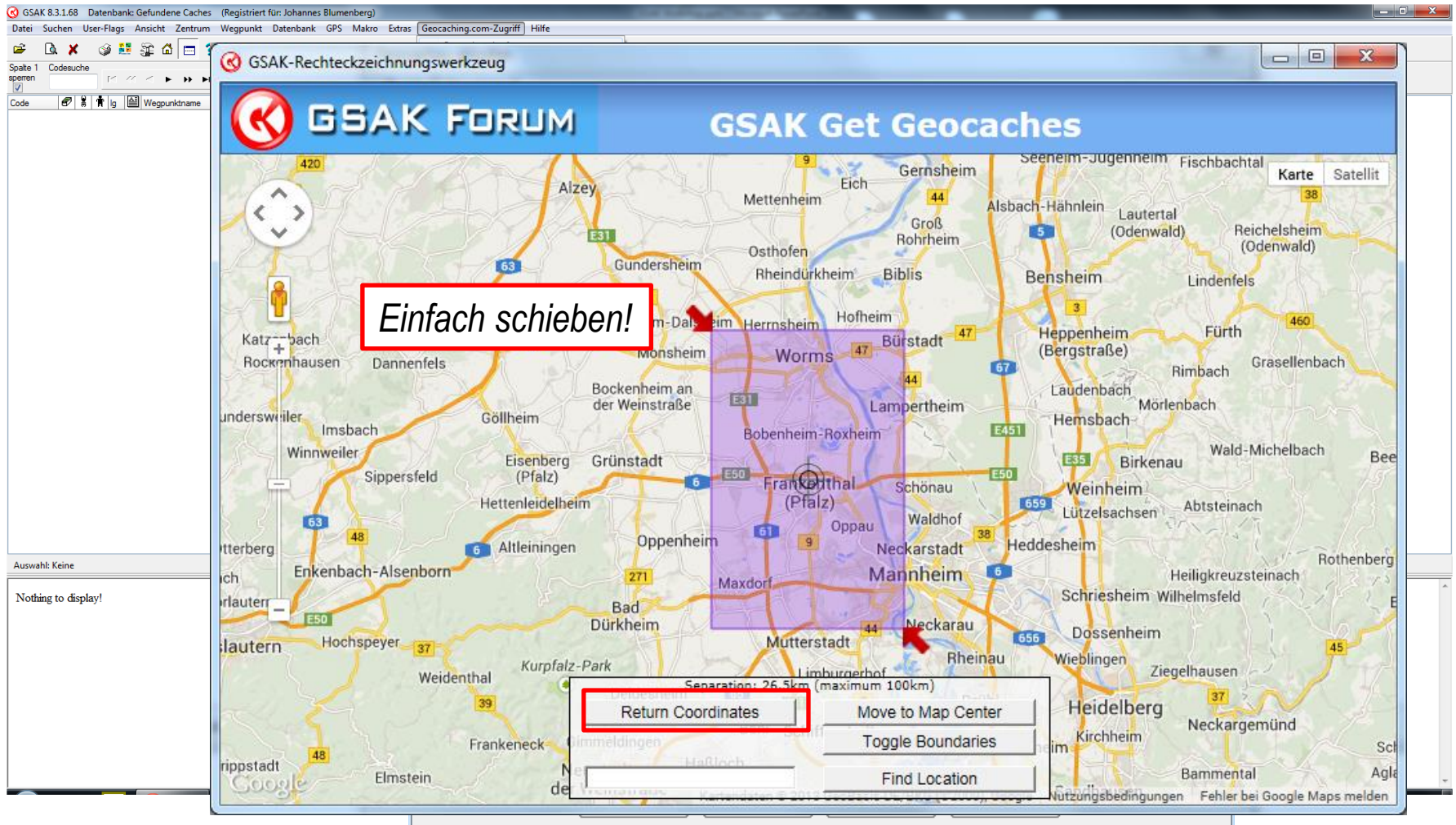
Geocaches in Datenbanken laden – 4. API Bereichsauswahl



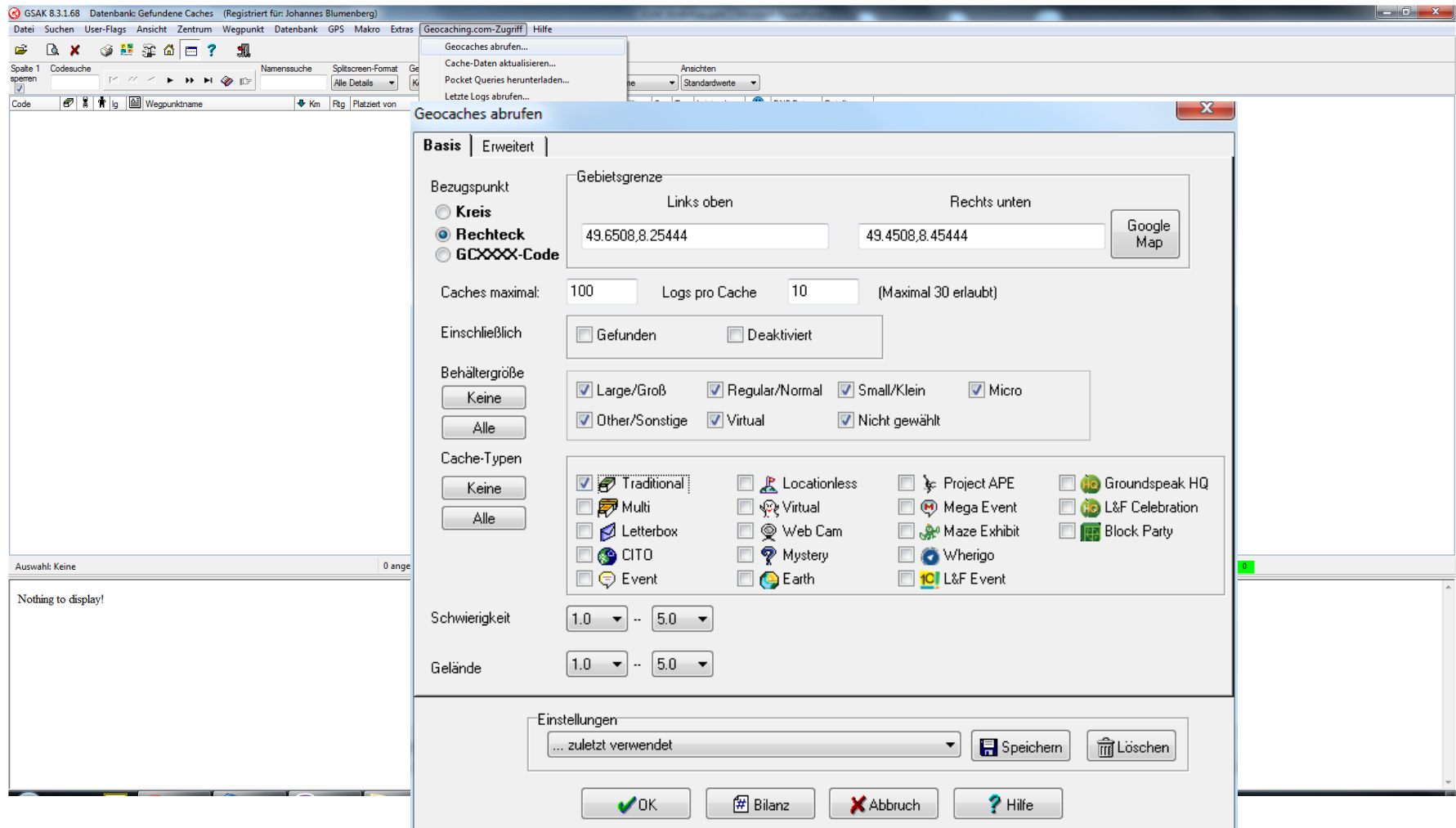
Geocaches in Datenbanken laden – 4. API Bereichsauswahl



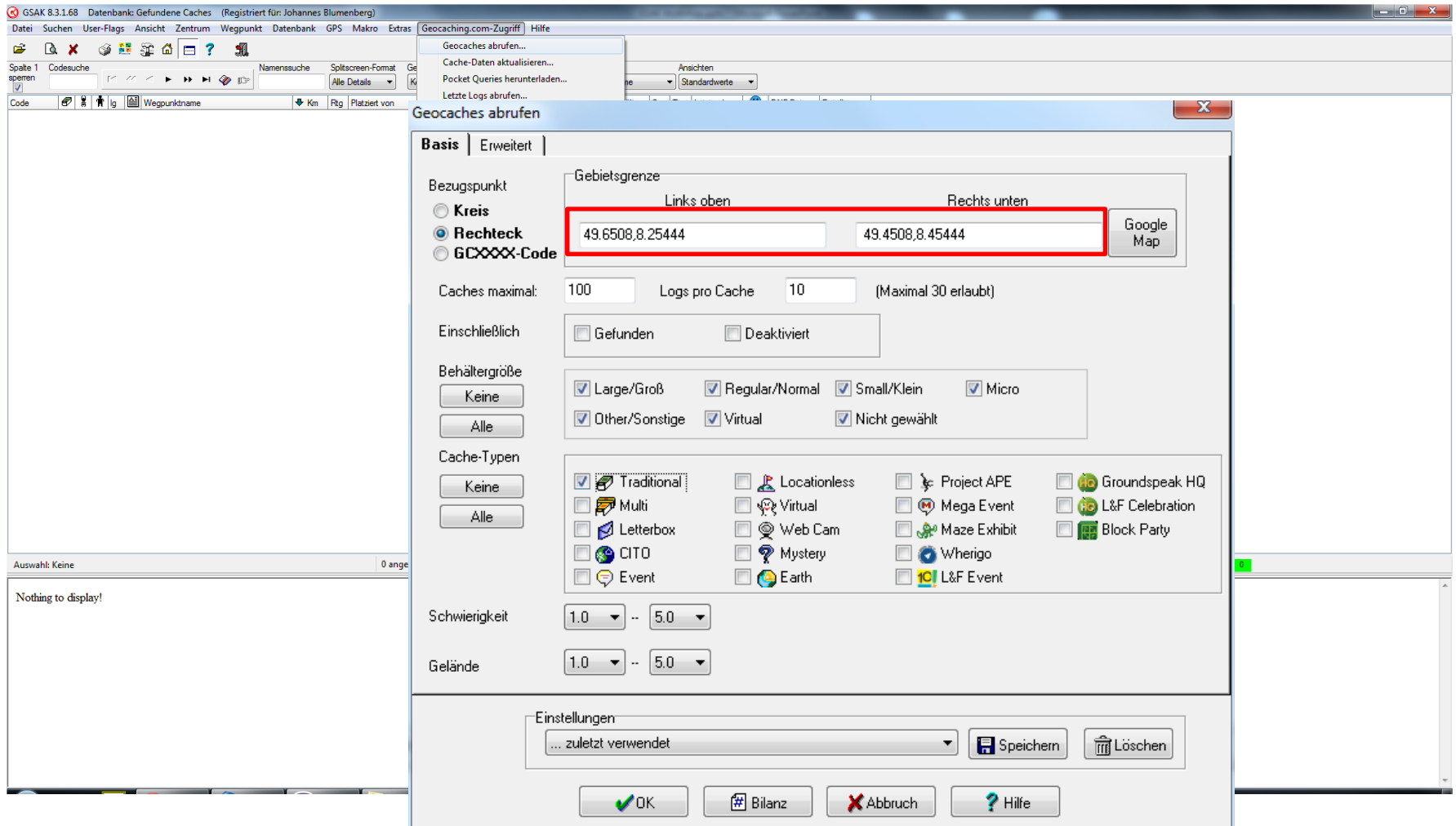
Geocaches in Datenbanken laden – 4. API Bereichsauswahl



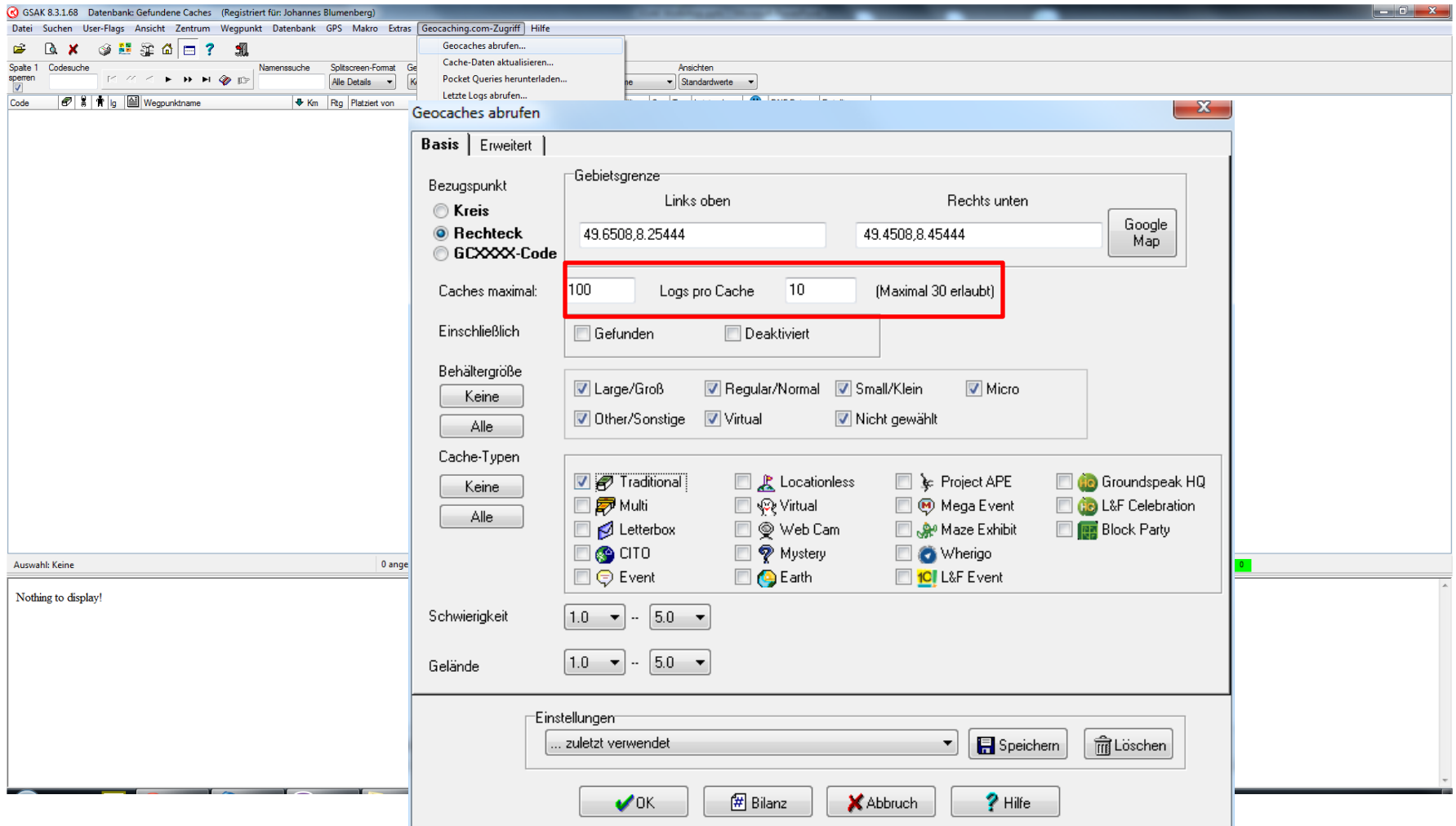
Geocaches in Datenbanken laden – 4. API Bereichsauswahl



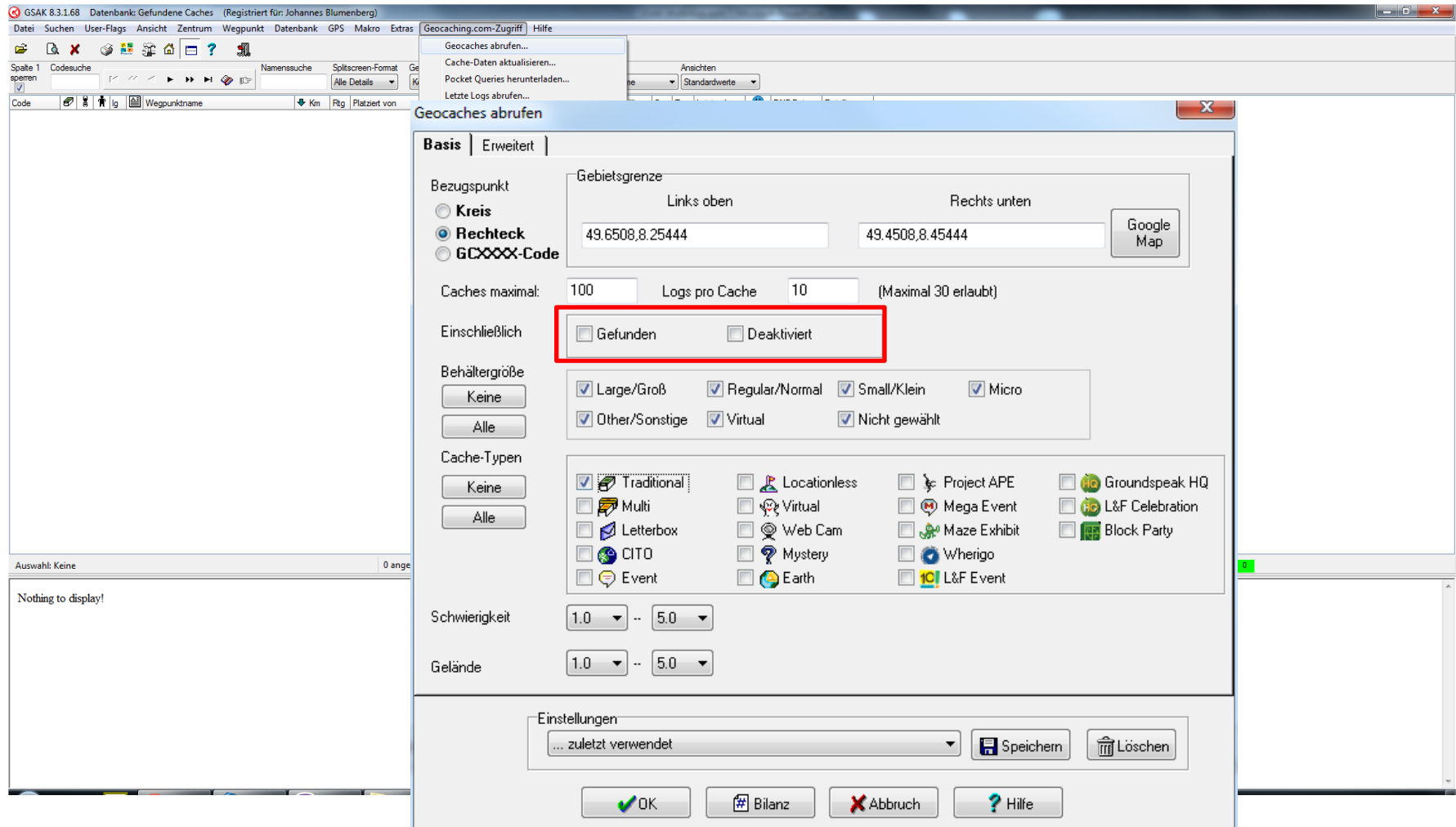
Geocaches in Datenbanken laden – 4. API Bereichsauswahl



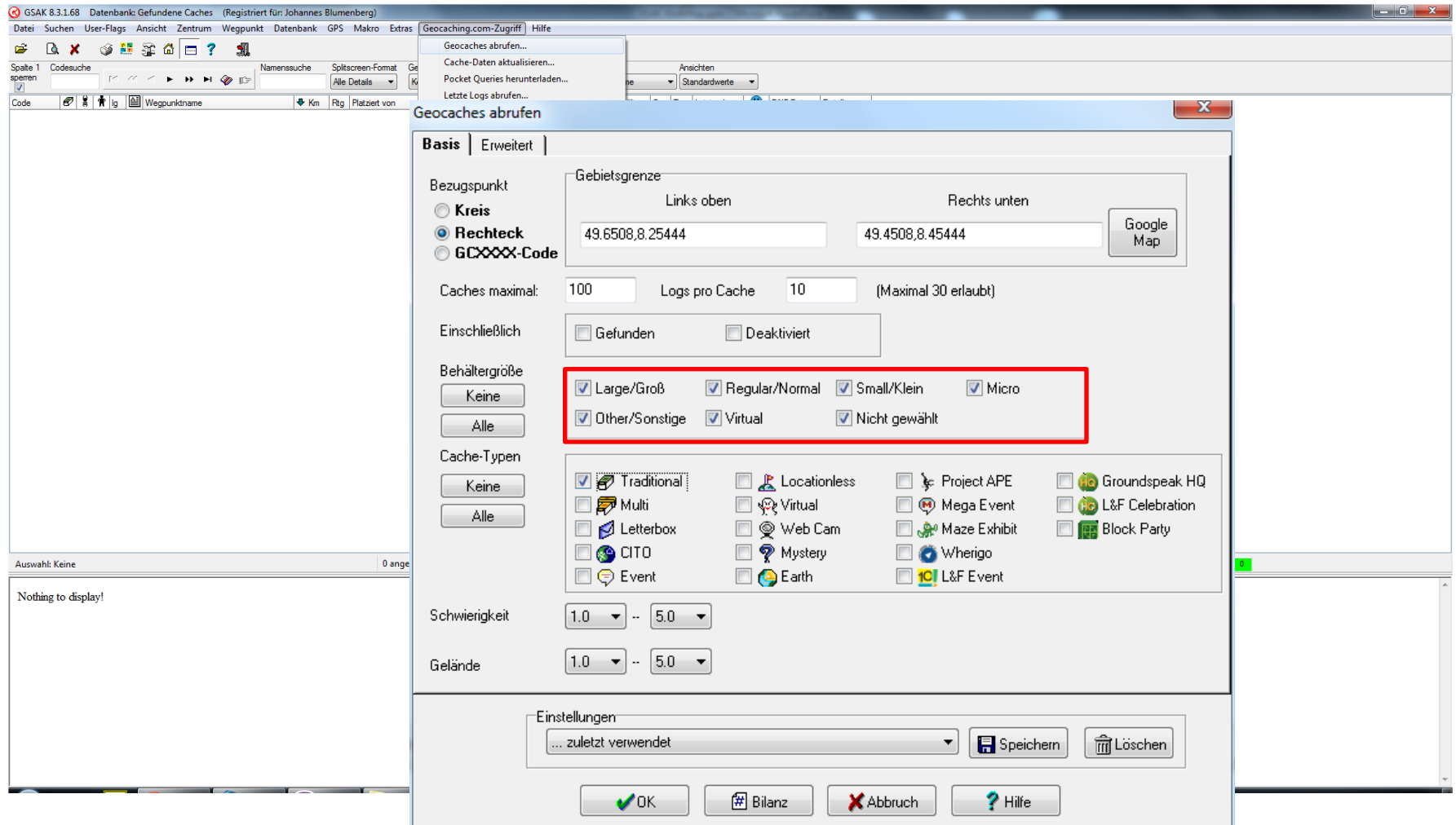
Geocaches in Datenbanken laden – 4. API Bereichsauswahl



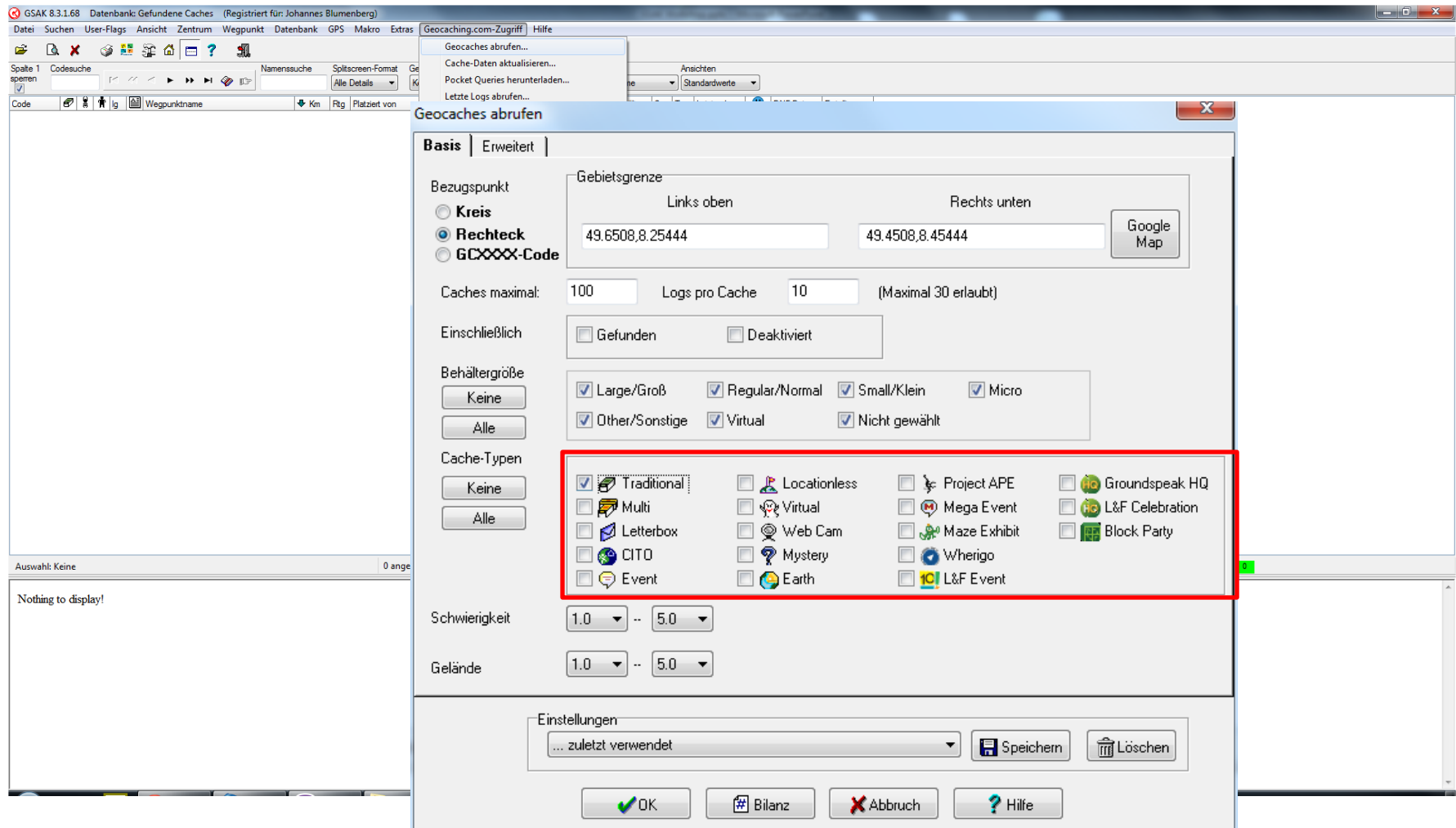
Geocaches in Datenbanken laden – 4. API Bereichsauswahl



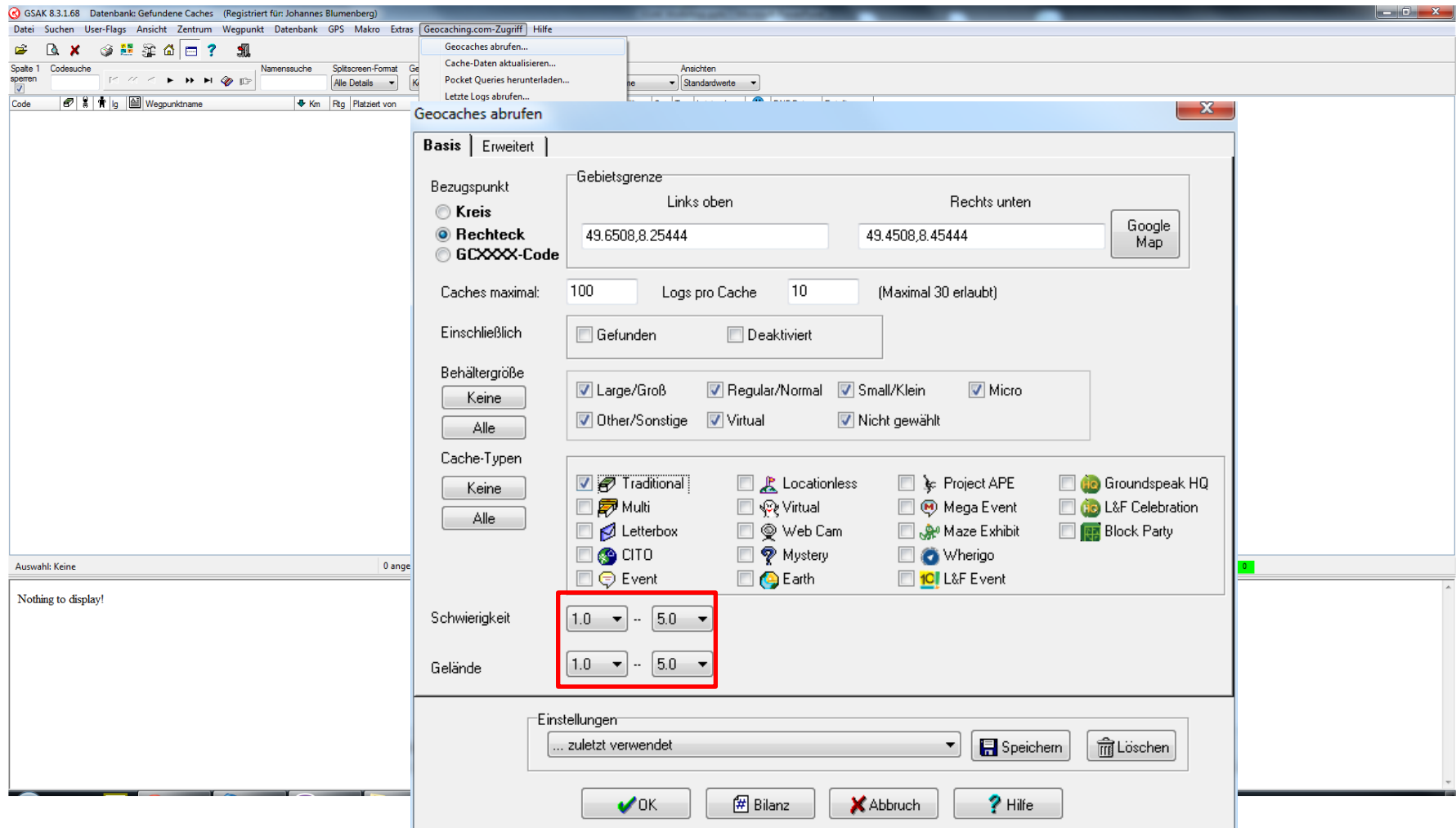
Geocaches in Datenbanken laden – 4. API Bereichsauswahl



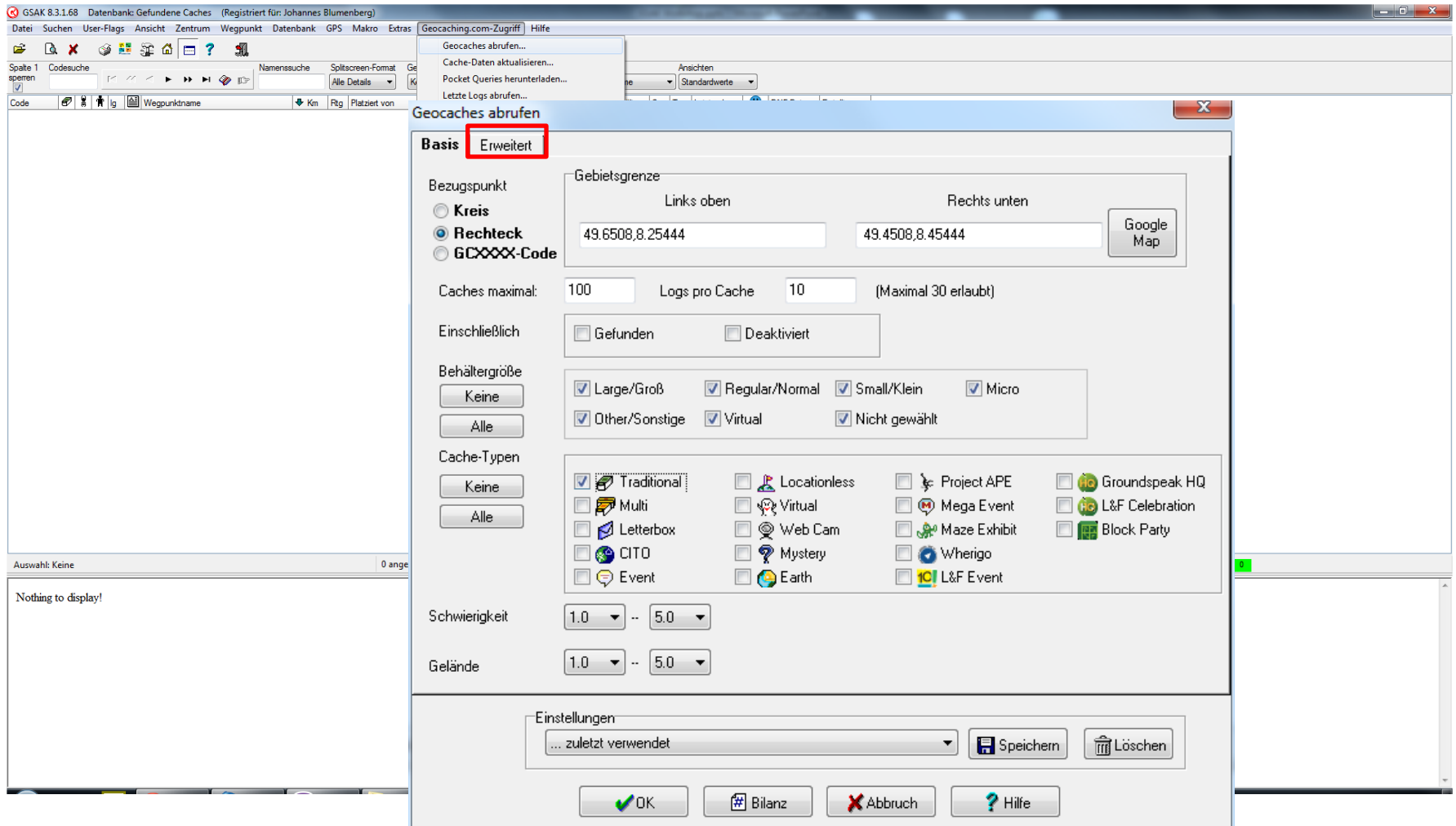
Geocaches in Datenbanken laden – 4. API Bereichsauswahl



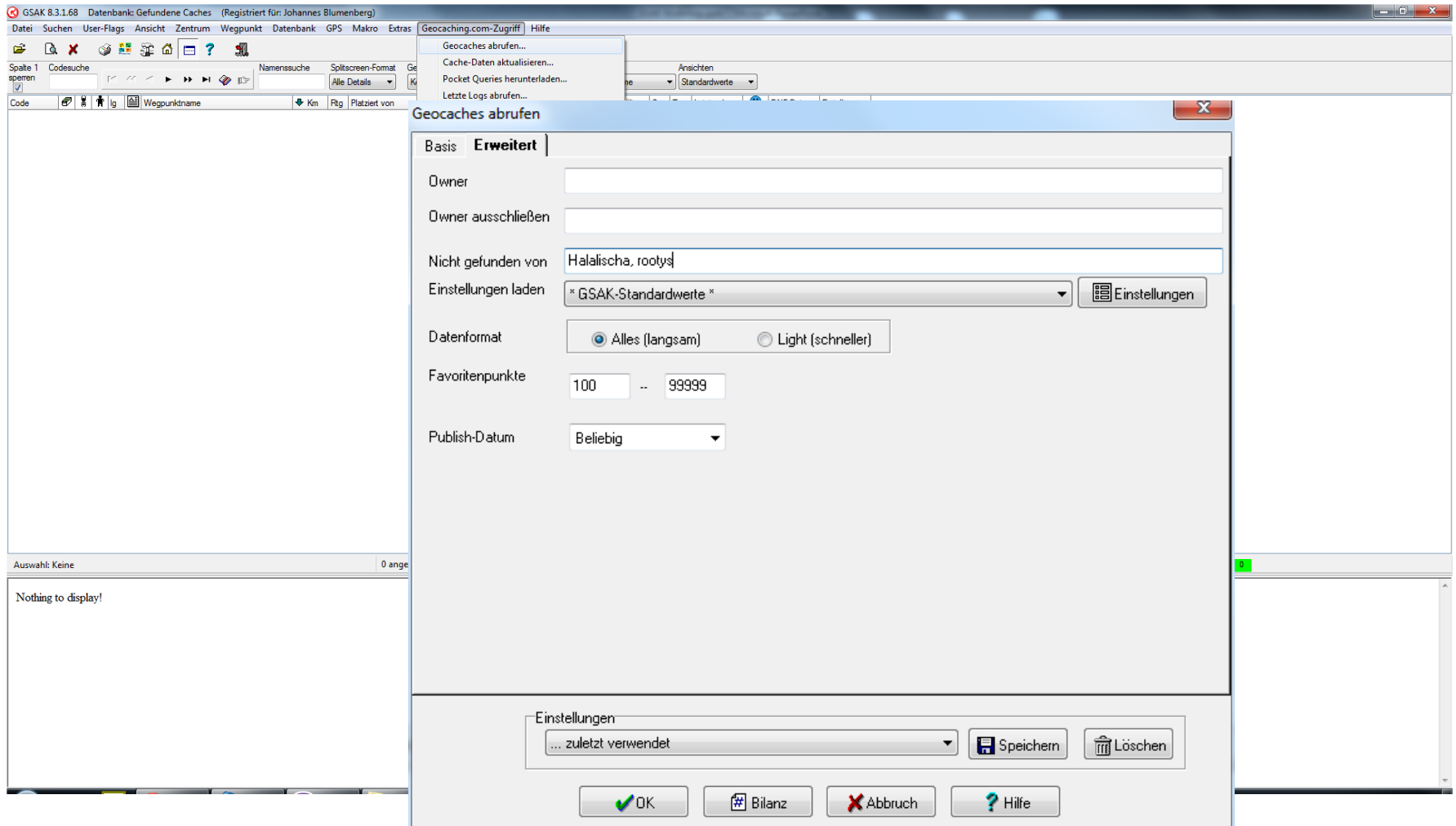
Geocaches in Datenbanken laden – 4. API Bereichsauswahl



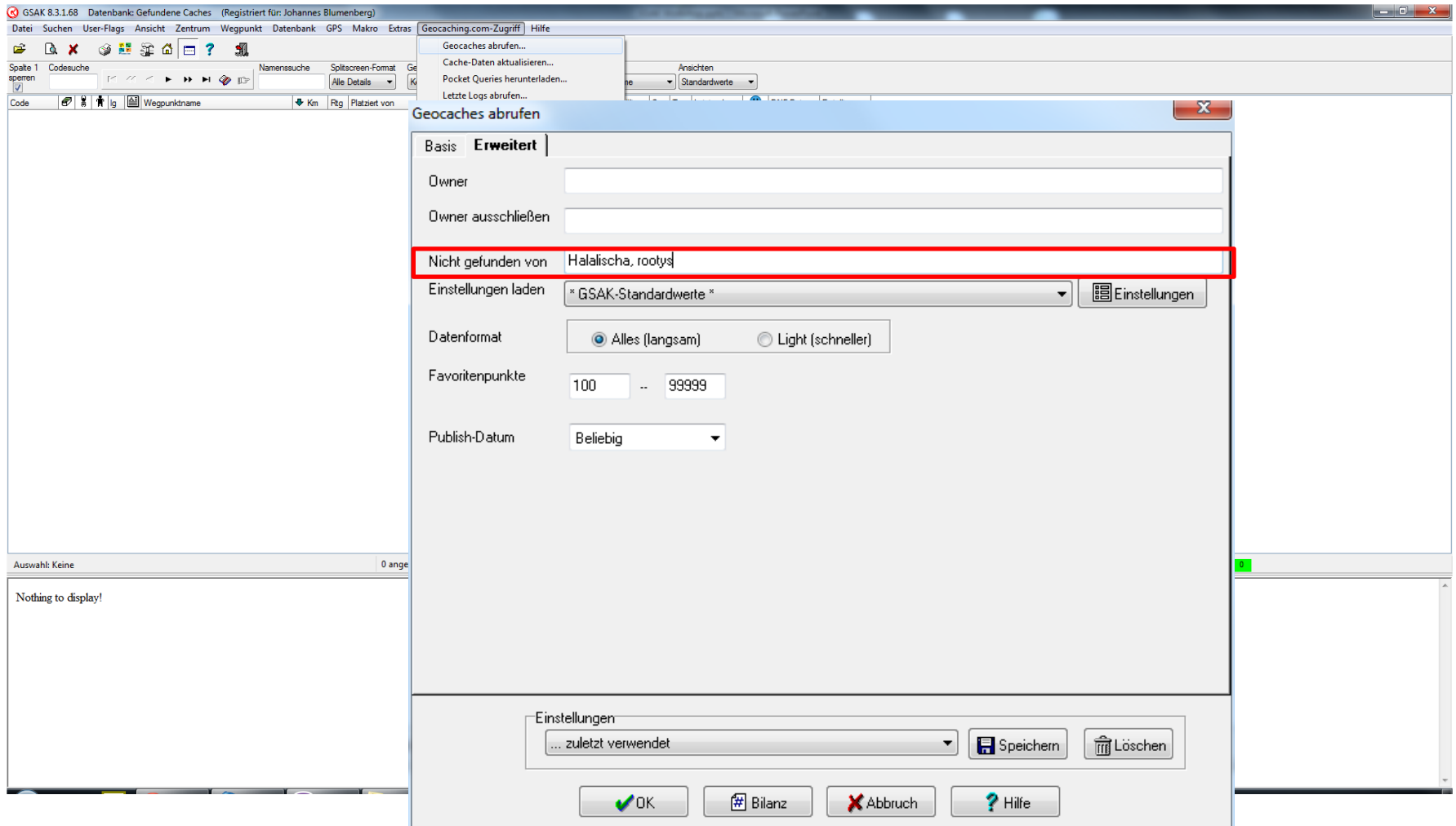
Geocaches in Datenbanken laden – 4. API Bereichsauswahl



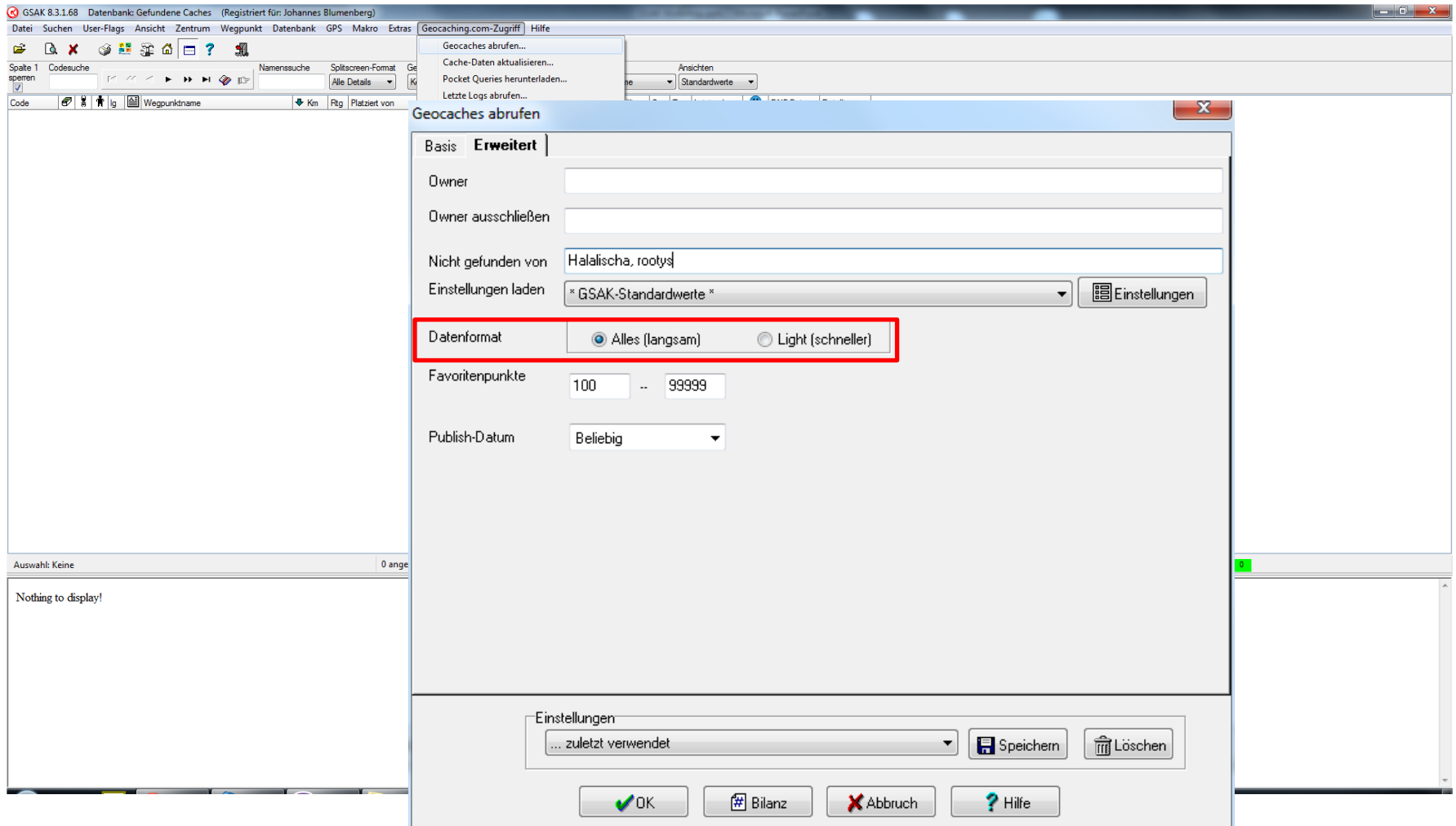
Geocaches in Datenbanken laden – 4. API Bereichsauswahl



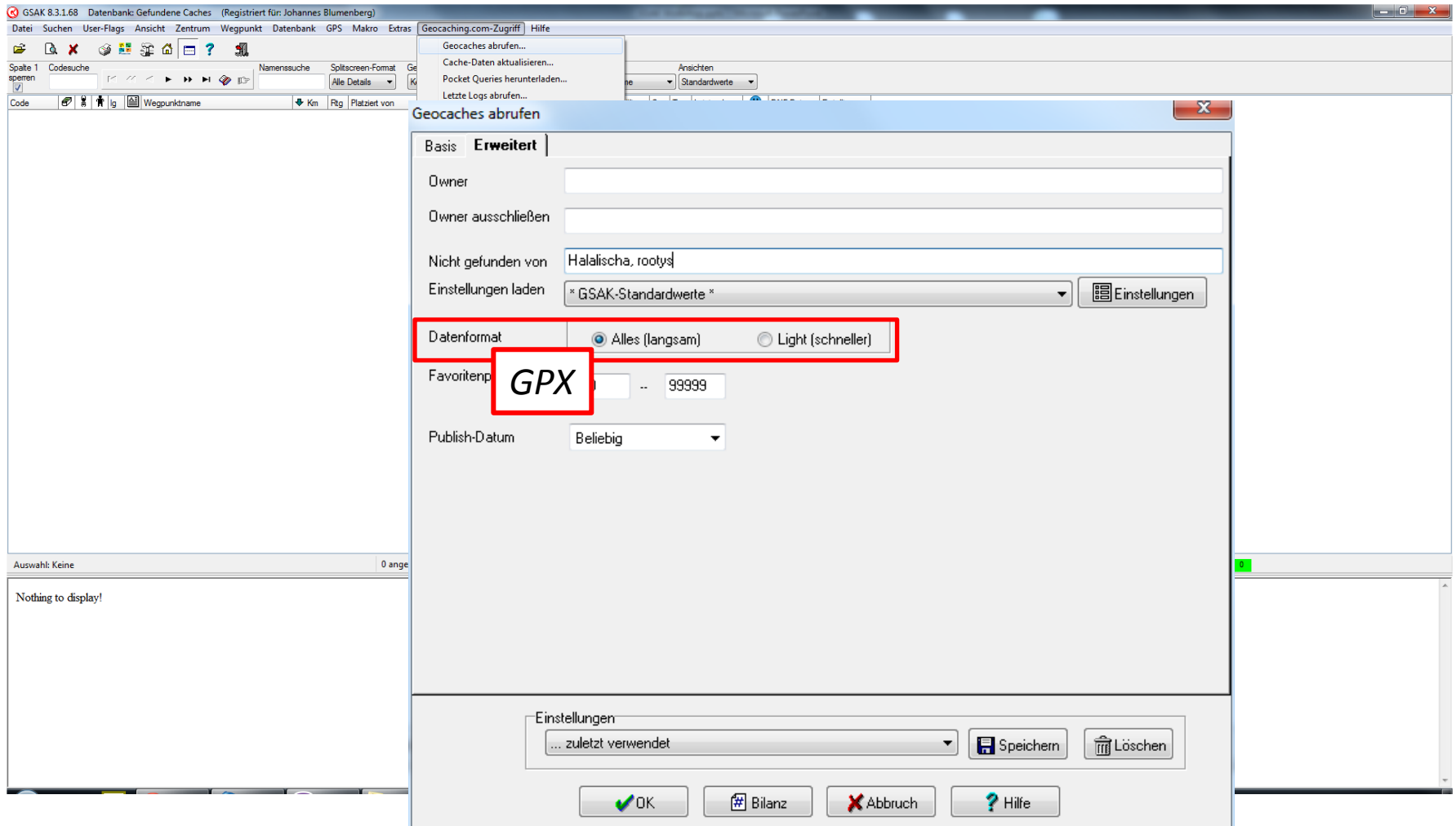
Geocaches in Datenbanken laden – 4. API Bereichsauswahl



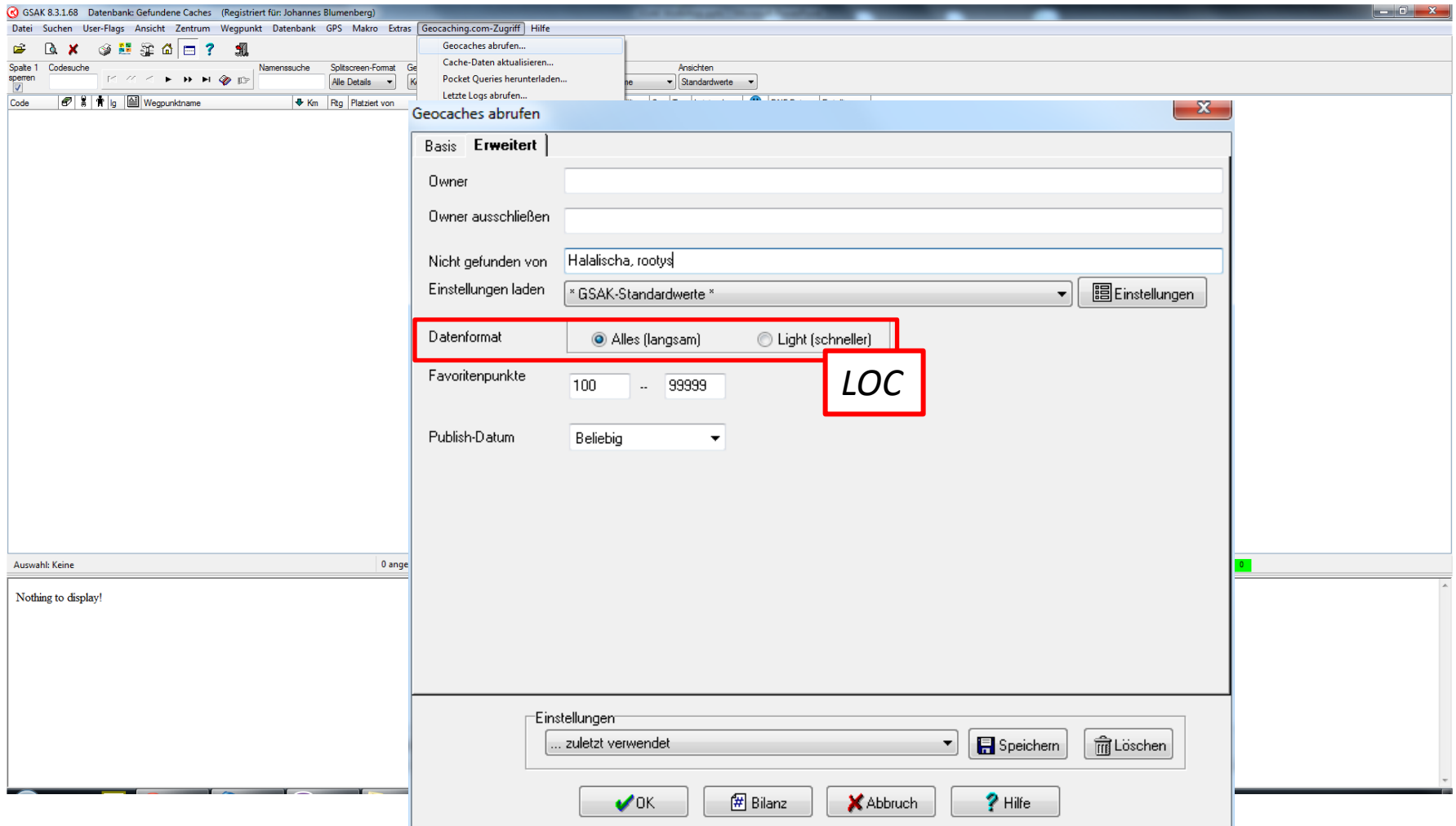
Geocaches in Datenbanken laden – 4. API Bereichsauswahl



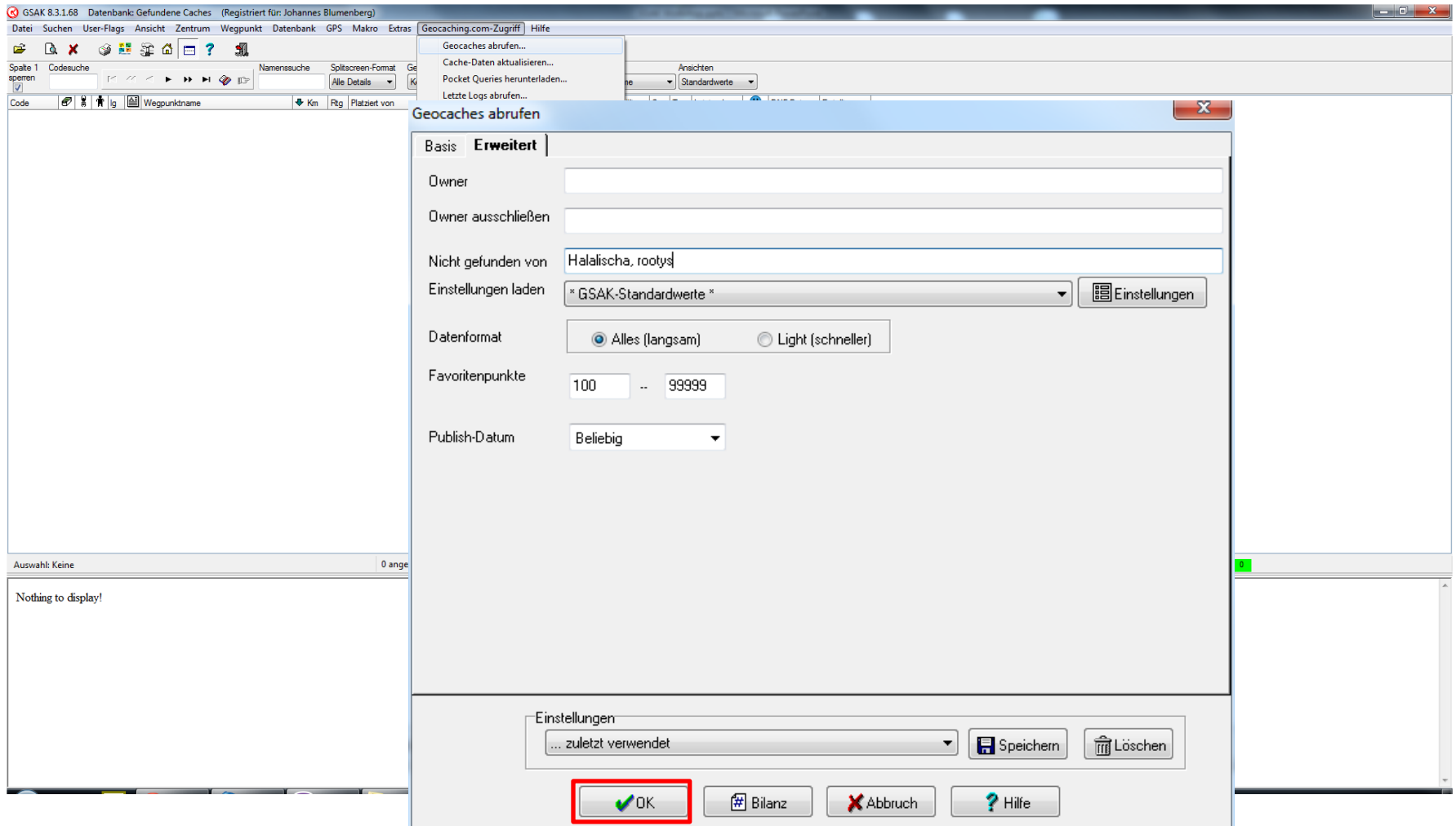
Geocaches in Datenbanken laden – 4. API Bereichsauswahl



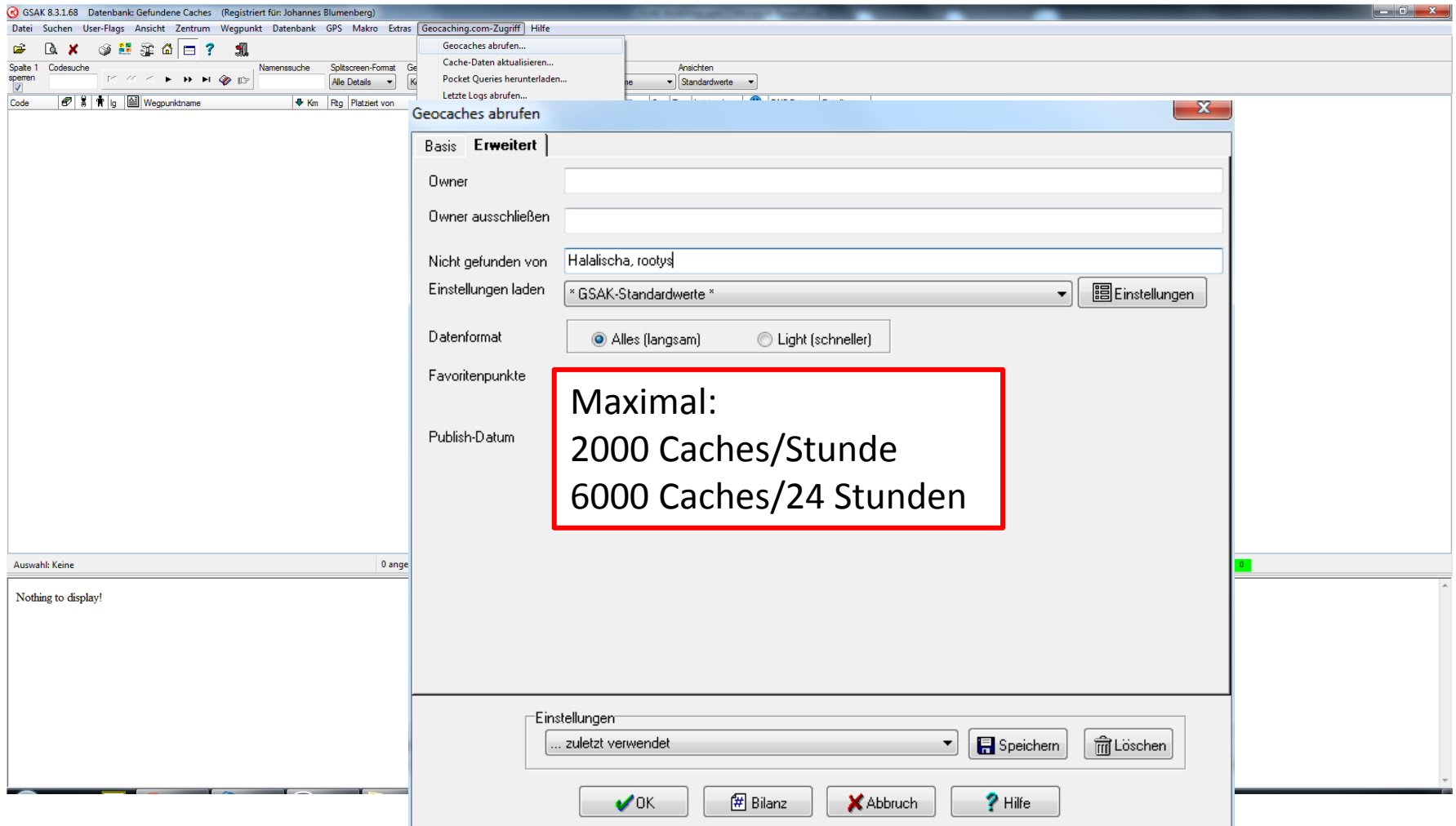
Geocaches in Datenbanken laden – 4. API Bereichsauswahl



Geocaches in Datenbanken laden – 4. API Bereichsauswahl



Geocaches in Datenbanken laden – 4. API Bereichsauswahl



Light und Full-Zugriff im Vergleich

Light (LOC)

- Cache Code
- Cache Name
- Status
- Koordinaten
- Cacheart
- Größe
- Schwierigkeit
- Terrain
- FPs
- GUID
- Cache ID #
- Owner Name
- Owner ID #
- Gelegt von
- Legedatum
- URL Link

Light und Full-Zugriff im Vergleich

Light (LOC)	Full (GPX)
<ul style="list-style-type: none"> Cache Code Cache Name Status Koordinaten Cacheart Größe Schwierigkeit Terrain FPs GUID Cache ID # Owner Name Owner ID # Gelegt von Legedatum URL Link 	<p>Light +</p> <ul style="list-style-type: none"> Letzte Logs Vollständige Cache-Beschreibung Wegpunkte <p><i>(Liste möglicherweise unvollständig)</i></p>

Einschub: MyFinds Pocket-Query

- Die „MyFinds“-Pocket Query enthält ALLE bisher gefundenen Geocaches.

Einschub: MyFinds Pocket-Query

- Die „MyFinds“-Pocket Query enthält ALLE bisher gefundenen Geocaches.
- Sie ist unabhängig von anderen PQs der Hauptseite und kann NICHT automatisch heruntergeladen werden.

Einschub: MyFinds Pocket-Query

- Die „MyFinds“-Pocket Query enthält ALLE bisher gefundenen Geocaches.
- Sie ist unabhängig von anderen PQs der Hauptseite und kann NICHT automatisch heruntergeladen werden.
- Erstellen der „MyFinds“-Pocket Query:
 - Zwischenschritt: <http://www.geocaching.com/account/default.aspx>

Einschub: MyFinds Pocket-Query

- Die „MyFinds“-Pocket Query enthält ALLE bisher gefundenen Geocaches.
- Sie ist unabhängig von anderen PQs der Hauptseite und kann NICHT automatisch heruntergeladen werden.
- Erstellen der „MyFinds“-Pocket Query:
 - Zwischenschritt: <http://www.geocaching.com/>

Your Preferences
[Change](#)

Language:	English
Time Zone:	W. Europe : Amsterdam, Berlin Show Daylight Savings Time
Distance Units:	Use Metric Units
Date Format:	07/12/2013
Instant Message:	None Specified
Friend Requests:	Allow Friend Requests
GPX Version:	GPX 1.0.1
Avatars:	Show Cache Log Avatars
My Profile:	Show Recently Viewed Caches

Einschub: MyFinds Pocket-Query

- Die „MyFinds“-Pocket Query enthält ALLE bisher gefundenen Geocaches.
- Sie ist unabhängig von anderen PQs der Hauptseite und kann NICHT automatisch heruntergeladen werden.
- Erstellen der „MyFinds“-Pocket Query:
 - Zwischenschritt: <http://www.geocaching.com/>

Your Preferences
[Change](#)

Language:	English
Time Zone:	W. Europe : Amsterdam, Berlin Show Daylight Savings Time
Distance Units:	Use Metric Units
Date Format:	07/12/2013
Instant Message:	None Specified
Friend Requests:	Allow Friend Requests
GPX Version:	GPX 1.0.1
Avatars:	Show Cache Log Avatars
My Profile:	Show Recently Viewed Caches

Einschub: MyFinds Pocket-Query

- Die „MyFinds“-Pocket Query enthält ALLE bisher gefundenen Geocaches.
- Sie ist unabhängig von anderen PQs der Hauptseite und kann NICHT automatisch heruntergeladen werden.
- Erstellen der „MyFinds“-Pocket Query:
 - Zwischenschritt: <http://www.geocaching.com/>

Your Preferences

Change

Language:

English

Time Zone:

W. Europe : Amsterdam, Berlin

Show Daylight Savings Time

Distance Units:

Use Metric Units

Date Format:

07/12/2013

Instant Message:

None Specified

Friend Requests:

Allow Friend Requests

GPX Version:

GPX 1.0.1

Avatars:

Show Cache Log Avatars

My Profile:

Show Recently Viewed Caches

Einschub: MyFinds Pocket-Query

- Die „MyFinds“-Pocket Query enthält ALLE bisher gefundenen Geocaches.
- Sie ist unabhängig von anderen PQs der Hauptseite und kann NICHT automatisch heruntergeladen werden.
- Erstellen der „MyFinds“-Pocket Query:
 - Zwischenschritt: <http://www.geocaching.com/account/default.aspx>

Einschub: MyFinds Pocket-Query

- Die „MyFinds“-Pocket Query enthält ALLE bisher gefundenen Geocaches.
- Sie ist unabhängig von anderen PQs der Hauptseite und kann NICHT automatisch heruntergeladen werden.
- Erstellen der „MyFinds“-Pocket Query:
 - Zwischenschritt: <http://www.geocaching.com/account/default.aspx>
 - <http://www.geocaching.com/pocket/>

Einschub: MyFinds Pocket-Query

- Die „MyFinds“-Pocket Query enthält ALLE bisher gefundenen Geocaches.
- Sie ist unabhängig von anderen PQs der Hauptseite und kann NICHT automatisch heruntergeladen werden.
- Erstellen der „MyFinds“-Pocket Query:
 - Zwischenschritt: <http://www.geocaching.com/account/default.aspx>
 - <http://www.geocaching.com/pocket/>

My Finds	Last Generated (PST)
<p>You can receive a Pocket Query containing a list of all the caches you have found, along with your log entries. Running this query will add it to the current queue for the day.</p> <p>* The Pocket Query can only run once every 3 days.</p> <p><input type="button" value="Add to Queue"/></p>	<p>16 Oct 13 14:21:17</p>

Aufgaben: Datenbanken

1. Erstellt zwei verschiedene Datenbanken:
 1. Gefundene Caches
 2. Homezone

1. Befüllt die Datenbanken mit Caches; nutzt hierzu bitte:
 1. Import der MyFinds PQ für die „Gefundenen Caches“
 2. API Bereichsauswahl für „Homezone“

Datenbanken aktuell halten

- Zwei Wege um Datenbanken aktuell halten:
 1. Regelmäßiger Download von Pocket Queries (ggf. geschichtete PQs; siehe Anhang)
 2. Nutzung der API zum Aktualisieren + PQ

- Wie wir es machen:
 - Die „Homezone“ (Umkreis von circa 35km, was rund 4500 Caches entspricht), wurde ursprünglich per GSAK geladen.
 - Jeden Freitag läuft eine PQ, die die in den letzten 4 Wochen geplublishten Caches im Umkreis von 40km enthält. Diese wird zur Homezone hinzu gefügt.
 - Caches, deren Informationen älter als eine Woche sind, werden aktualisiert (großer Zugriff, damit auch Logs gezogen werden).
 - Archivierte Caches kommen in eine eigene Datenbank; gleiches gilt für gefundene Caches (meistens direkt nach dem Loggen).

Datenbanken aktuell halten

- Zwei Wege um Datenbanken aktuell halten:
 1. Regelmäßiger Download von Pocket Queries (ggf. geschichtete PQs; siehe Anhang)
 2. Nutzung der API zum Aktualisieren + PQ

- Wie wir es machen:
 - Die „Homezone“ (Umkreis von circa 35km, was rund 4500 Caches entspricht), wurde ursprünglich per GSAK geladen.
 - Jeden Freitag läuft eine PQ, die die in den letzten 4 Wochen neu gefundenen Caches im Umkreis von 40km enthält. Diese werden zur Datenbank hinzugefügt.
 - Caches, deren Info älter als eine Woche sind, werden aktualisiert („Housekeeping“ Makro mit auch Logs gezogen werden).
 - Archivierte Caches kommen in eine eigene Datenbank; gleiches gilt für gefundene Caches (meistens direkt nach dem Loggen).

Datenbanken aktuell halten: Housekeeping Makro

GSAK 8.3.1.68 Datenbank: Frankenthal (Registriert für: Johannes Blumenberg)

Macro Extras Geocaching.com-Zugriff Hilfe

Ausführen/Verwalten... Ctrl+M

Bearbeiten/Erzeugen

Button-Konfiguration...

Button zu Werkzeugleiste hinzufügen...

Farbwahl

Per Makro gesetzte Farben zurücksetzen

Code-Binärdatei

Formulareditor

Makro-Buttons

Installationsdatei erstellen...

Hilfe

Code	Icon	lg	Letzter Log	GC_V_Medi...	GC_V_Vote...	Orte	Ansichten	Km	Rtg	S...	T...	Platziert von	Platziert	Letzte GPX	Letzter Fund	Behälter	DNF Datum	Bundesland	Land	Landkreis
GC19ZCE			16.03.2013	12	4.3	10	Home	1.79	S	3.5	2.0	Alkoholix	21.03.2008	20.10.2013	16.03.2013	Regular		Rheinland-Pfalz	Germany	Frankenthal (Pfalz)
GC2TVV1			22.09.2013	2	3.0	11		2.12	S	2.5	4.5	IngoKrito	25.04.2011	20.10.2013	22.09.2013	Mikro		Rheinland-Pfalz	Germany	Frankenthal (Pfalz)
GC2FSN6			17.10.2013	17	4.0	13		2.60	SE	2.5	1.5	G.E.Ø.X	08.10.2010	20.10.2013	17.10.2013	Mikro		Rheinland-Pfalz	Germany	Frankenthal (Pfalz)
GC2QK41			10.07.2013	12	4.0	8		2.78	SE	3.5	2.0	DjLucky	13.07.2011	20.10.2013	10.07.2013	Regular		Rheinland-Pfalz	Germany	Ludwigshafen am Rhein
GC2HCNQ			12.10.2013	34	4.0	16		2.81	S	2.5	2.0	DjLucky	11.12.2010	20.10.2013	12.10.2013	Regular		Rheinland-Pfalz	Germany	Frankenthal (Pfalz)
GC1N8EQ			15.10.2013	112	4.0	54		2.87	NE	3.0	3.0	Winnetous Erben	07.04.2009	20.10.2013	15.10.2013	Regular		Rheinland-Pfalz	Germany	Rhein-Pfalz-Kreis
GC39R19			02.10.2013	15	3.0	3		2.96	S	3.5	3.0	InnerMal/WasNeues	08.01.2012	20.10.2013	02.10.2013	Klein/S...		Rheinland-Pfalz	Germany	Frankenthal (Pfalz)
GC2VWV3			19.08.2013	7	4.0	3		3.04	N	2.5	3.0	Grandiose & Bobrox	27.05.2011	20.10.2013	19.08.2013	Klein/S...		Rheinland-Pfalz	Germany	Rhein-Pfalz-Kreis
GC2VKZB			22.08.2013	2	2.5	11		3.13	N	1.0	2.5	Grandiose-Häsken	05.05.2011	20.10.2013	20.08.2013	Klein/S...		Rheinland-Pfalz	Germany	Rhein-Pfalz-Kreis
GC1PH1F			17.10.2013	4	3.0	39		3.36	NE	3.0	2.0	Winnetous Erben	07.04.2009	20.10.2013	17.10.2013	Mikro		Rheinland-Pfalz	Germany	Rhein-Pfalz-Kreis
GC3WKG0			03.10.2013	0	2.0	1		3.37	S	3.5	1.5	Frankthaler	11.09.2012	20.10.2013	03.10.2013	Mikro		Rheinland-Pfalz	Germany	Frankenthal (Pfalz)
GC4KA46			08.10.2013	0	2.0	0		3.44	SE	2.0	2.0	juldom1	16.08.2013	20.10.2013	08.10.2013	Klein/S...		Rheinland-Pfalz	Germany	Ludwigshafen am Rhein
GC1MNV4			28.09.2013	0	3.0	35		3.50	NW	2.0	2.0	Marge2408 und slotti	14.02.2009	20.10.2013	28.09.2013	Mikro		Rheinland-Pfalz	Germany	Rhein-Pfalz-Kreis
GC4G6H0			01.10.2013	9	4.0	1		3.72	NW	5.0	5.0	Bummelbären	13.07.2013	20.10.2013	01.10.2013	Klein/S...		Rheinland-Pfalz	Germany	Rhein-Pfalz-Kreis
GC34X52			13.10.2013	0	2.5	6		3.75	S	3.0	1.5	haufe.vxpegasus	26.09.2011	20.10.2013		Klein/S...		Rheinland-Pfalz	Germany	Frankenthal (Pfalz)
GC41GX8			16.10.2013	8	0.0	0		3.81	N	2.0	2.0	citaport	24.11.2012	20.10.2013	16.10.2013	Regular		Rheinland-Pfalz	Germany	Rhein-Pfalz-Kreis
GC2MNMQ			06.10.2013	33	5.0	10		3.83	E	3.0	2.0	DjLucky	13.07.2011	20.10.2013	06.10.2013	Regular		Rheinland-Pfalz	Germany	Ludwigshafen am Rhein
GC2JME1			08.10.2013	5	3.0	16		3.86	SE	3.5	3.0	G.E.Ø.X	14.04.2011	20.10.2013	08.10.2013	Mikro		Rheinland-Pfalz	Germany	Frankenthal (Pfalz)
GC2HV4J			13.10.2013	0	3.0	15		3.88	S	3.5	1.5	DjLucky	18.04.2011	20.10.2013	13.10.2013	Mikro		Rheinland-Pfalz	Germany	Frankenthal (Pfalz)
GC2X38J			18.09.2013	12	4.0	8		3.95	W	5.0	2.5	IngoKrito	02.11.2011	20.10.2013	18.09.2013	Regular		Rheinland-Pfalz	Germany	Rhein-Pfalz-Kreis
GC2PJCM			06.09.2013	8	4.0	12		3.96	E	3.5	1.0	DjLucky	13.07.2011	20.10.2013	06.09.2013	Klein/S...		Rheinland-Pfalz	Germany	Ludwigshafen am Rhein
GC3QMZ5			03.10.2013	28	5.0	9		3.99	N	3.0	5.0	ClubKOLA	20.07.2012	20.10.2013	03.10.2013	Groß/L...		Rheinland-Pfalz	Germany	Rhein-Pfalz-Kreis
GC3R41T			16.10.2013	3	3.3	6		4.00	SE	2.5	2.5	Geo Citius & Anhang	22.07.2012	20.10.2013	16.10.2013	Klein/S...		Rheinland-Pfalz	Germany	Ludwigshafen am Rhein
GC406MZ			17.10.2013	21	4.5	5		4.03	W	5.0	5.0	IngoKrito	26.10.2012	20.10.2013	17.10.2013	Mikro		Rheinland-Pfalz	Germany	Rhein-Pfalz-Kreis
GC2JMDZ			08.10.2013	7	4.0	14		4.18	SE	4.0	1.0	G.E.Ø.X	14.04.2011	20.10.2013	08.10.2013	Andere		Rheinland-Pfalz	Germany	Ludwigshafen am Rhein
GC268PT			04.10.2013	28	4.0	21		4.22	W	4.5	3.0	IngoKrito	16.06.2010	20.10.2013	04.10.2013	Klein/S...		Rheinland-Pfalz	Germany	Rhein-Pfalz-Kreis
GC1Y8BY			07.10.2013	9	3.0	24		4.28	E	3.5	2.0	slotti	05.09.2009	20.10.2013	07.10.2013	Klein/S...		Rheinland-Pfalz	Germany	Frankenthal (Pfalz)
GC3AREF			08.10.2013	12	4.0	8		4.30	N	3.0	5.0	s'Walters	13.01.2012	20.10.2013	08.10.2013	Klein/S...		Rheinland-Pfalz	Germany	Rhein-Pfalz-Kreis
GC1MNV8			06.10.2013	0	3.0	36		4.30	N	2.0	2.0	Marge2408 und slotti	14.02.2009	20.10.2013	06.10.2013	Mikro		Rheinland-Pfalz	Germany	Rhein-Pfalz-Kreis
GC2FR2R			18.10.2013	28	4.0	13		4.35	N	2.0	3.5	s'Walters	02.10.2010	20.10.2013	18.10.2013	Regular		Rheinland-Pfalz	Germany	Rhein-Pfalz-Kreis

Auswahl: Keine 4879 angezeigt (alle Wegpunkte) 0

Zentrum = Home Anzahl: 0 4879 304 0

GC19ZCE ? Franconodal Bonus - Geschichte im Dunkeln

Typ: Mystery | Größe: Regular | Schwierigkeit: ★★★★★ | Terrain: ★★★★★

Von: Alkoholix @ | Versteckt: 21.03.2008 | Status: Verfügbar

Land: Germany | Bundesland: Rheinland-Pfalz | Landkreis: Frankenthal (Pfalz)

Koordinaten: N49° 32.084 E8° 21.286

Zuletzt aktualisiert: 20.10.2013 | Favoritenpunkte: 12

Average vote: ★★★★★

Median vote: ★★★★★

Number of votes: 10

User vote: ★★★★★

Karte ausblenden | Spaltscreen | Browser | Aktualisieren

Karte

Cache-Fotos

Datenbanken aktuell halten: Housekeeping Makro

GSAK 8.3.1.68 Datenbank: Frankenthal (Registriert für: Johannes Blumenberg)

Filei Suchen User-Flags Ansicht Zentrum Wegpunkt Datenbank GPS **Makro** Extras Geocaching.com-Zugriff Hilfe

Ausführen/Verwalten... Ctrl+M
 Bearbeiten/Erzeugen
 Button-Konfiguration...
 Button zu Werkzeugleiste hinzufügen...
 Farbwahl
 Per Makro gesetzte Farben zurücksetzen
 Code-Binärdatei
 Formulareditor
 Makro-Buttons
 Installationsdatei erstellen...
 Hilfe

Code	Icon	lg	Letzter Log	GC_V_Medi...	GC_V_Vote...	Orte	Km	Rtg	S...	T...	Platziert von	Platziert	Letzte GPX	Letzter Fund	Behälter	DNF Datum	Bundesland	Land	Landkreis
GC19ZCE			16.03.2013	12	4.3	10	1.79	S	3.5	2.0	Alkoholix	21.03.2008	20.10.2013	16.03.2013	Regular		Rheinland-Pfalz	Germany	Frankenthal (Pfalz)
GC2TVV1			22.09.2013	2	3.0	11	2.12	S	2.5	4.5	IngoKrito	25.04.2011	20.10.2013	22.09.2013	Mikro		Rheinland-Pfalz	Germany	Frankenthal (Pfalz)
GC2FSN6			17.10.2013	17	4.0	13	2.60	SE	2.5	4.5	G.E.Ø.X	08.10.2010	20.10.2013	17.10.2013	Mikro		Rheinland-Pfalz	Germany	Frankenthal (Pfalz)
GC2QK41			10.07.2013	12	4.0	8	2.78	SE	3.5	2.0	DjLucky	13.07.2011	20.10.2013	10.07.2013	Regular		Rheinland-Pfalz	Germany	Ludwigshafen am Rhein
GC2HCNQ			12.10.2013	34	4.0	16	2.81	S	2.5	2.0	DjLucky	11.12.2010	20.10.2013	12.10.2013	Regular		Rheinland-Pfalz	Germany	Frankenthal (Pfalz)
GC1N8EQ			15.10.2013	112	4.0	54	2.87	NE	3.0	3.0	Winnetous Erben	07.04.2009	20.10.2013	15.10.2013	Regular		Rheinland-Pfalz	Germany	Rhein-Pfalz-Kreis
GC39R19			02.10.2013	15	3.0	3	2.96	S	3.5	3.0	InnerMal/WasNeues	08.01.2012	20.10.2013	02.10.2013	Klein/S...		Rheinland-Pfalz	Germany	Frankenthal (Pfalz)
GC2VWV3			19.08.2013	7	4.0	3	3.04	N	2.5	3.0	Grandiose & Bobrox	27.05.2011	20.10.2013	19.08.2013	Klein/S...		Rheinland-Pfalz	Germany	Rhein-Pfalz-Kreis
GC2VKZB			22.08.2013	2	2.5	11	3.13	N	3.0	3.5	Grandiose-Häsken	05.05.2011	20.10.2013	20.08.2013	Klein/S...		Rheinland-Pfalz	Germany	Rhein-Pfalz-Kreis
GC1PH1F			17.10.2013	4	3.0	39	3.36	NE	3.0	2.0	Winnetous Erben	07.04.2009	20.10.2013	17.10.2013	Mikro		Rheinland-Pfalz	Germany	Rhein-Pfalz-Kreis
GC3WKG0			03.10.2013	0	2.0	1	3.37	S	3.5	3.5	Frankenthaler	11.09.2012	20.10.2013	03.10.2013	Mikro		Rheinland-Pfalz	Germany	Frankenthal (Pfalz)
GC4KA46			08.10.2013	0	0.0	0	3.44	SE	2.0	2.0	juldom1	16.08.2013	20.10.2013	08.10.2013	Klein/S...		Rheinland-Pfalz	Germany	Ludwigshafen am Rhein
GC1MNV4			28.09.2013	0	3.0	35	3.50	NW	2.0	2.0	Marge2408 und slotti	14.02.2009	20.10.2013	28.09.2013	Mikro		Rheinland-Pfalz	Germany	Rhein-Pfalz-Kreis
GC4G6H0			01.10.2013	9	4.0	1	3.72	NW	5.0	5.0	Bummelbären	13.07.2013	20.10.2013	01.10.2013	Klein/S...		Rheinland-Pfalz	Germany	Rhein-Pfalz-Kreis
GC34X52			13.10.2013	0	2.5	6	3.75	S	3.0	3.5	haufe.vxpegasus	26.09.2011	20.10.2013		Klein/S...		Rheinland-Pfalz	Germany	Frankenthal (Pfalz)
GC41GX8			16.10.2013	8	0.0	0	3.81	N	2.0	2.0	citaport	24.11.2012	20.10.2013	16.10.2013	Regular		Rheinland-Pfalz	Germany	Rhein-Pfalz-Kreis
GC2MNMQ			06.10.2013	33	5.0	10	3.83	E	3.0	2.0	djLucky	13.07.2011	20.10.2013	06.10.2013	Regular		Rheinland-Pfalz	Germany	Ludwigshafen am Rhein
GC2JME1			08.10.2013	5	3.0	16	3.86	SE	3.5	3.0	G.E.Ø.X	14.04.2011	20.10.2013	08.10.2013	Mikro		Rheinland-Pfalz	Germany	Frankenthal (Pfalz)
GC2HV4J			13.10.2013	0	3.0	15	3.88	S	3.5	3.5	DjLucky	18.04.2011	20.10.2013	13.10.2013	Mikro		Rheinland-Pfalz	Germany	Frankenthal (Pfalz)
GC2X38J			18.09.2013	12	4.0	8	3.95	W	5.0	2.5	IngoKrito	02.11.2011	20.10.2013	18.09.2013	Regular		Rheinland-Pfalz	Germany	Rhein-Pfalz-Kreis
GC2PJCM			06.09.2013	8	4.0	12	3.96	E	3.5	3.0	DjLucky	13.07.2011	20.10.2013	06.09.2013	Klein/S...		Rheinland-Pfalz	Germany	Ludwigshafen am Rhein
GC3QMZ5			03.10.2013	28	5.0	9	3.99	N	3.0	3.0	ClubKOLA	20.07.2012	20.10.2013	03.10.2013	Groß/L...		Rheinland-Pfalz	Germany	Rhein-Pfalz-Kreis
GC3R41T			16.10.2013	3	3.3	6	4.00	SE	2.5	2.5	Geo Citius & Anhang	22.07.2012	20.10.2013	16.10.2013	Klein/S...		Rheinland-Pfalz	Germany	Ludwigshafen am Rhein
GC406MZ			17.10.2013	21	4.5	5	4.03	W	5.0	5.0	Schnecke II	26.10.2012	20.10.2013	17.10.2013	Mikro		Rheinland-Pfalz	Germany	Rhein-Pfalz-Kreis
GC2JMDZ			08.10.2013	7	4.0	14	4.18	SE	4.0	3.0	G.E.Ø.X	14.04.2011	20.10.2013	08.10.2013	Andere		Rheinland-Pfalz	Germany	Ludwigshafen am Rhein
GC268PT			04.10.2013	28	4.0	21	4.22	W	4.5	3.0	IngoKrito	16.06.2010	20.10.2013	04.10.2013	Klein/S...		Rheinland-Pfalz	Germany	Rhein-Pfalz-Kreis
GC1Y8BY			07.10.2013	9	3.0	24	4.28	E	3.5	3.0	slotti	05.09.2009	20.10.2013	07.10.2013	Klein/S...		Rheinland-Pfalz	Germany	Frankenthal (Pfalz)
GC3AREF			08.10.2013	12	4.0	8	4.30	N	3.0	5.0	s'Walters	13.01.2012	20.10.2013	08.10.2013	Klein/S...		Rheinland-Pfalz	Germany	Rhein-Pfalz-Kreis
GC1MNV8			06.10.2013	0	3.0	36	4.30	N	2.0	2.0	Marge2408 und slotti	14.02.2009	20.10.2013	06.10.2013	Mikro		Rheinland-Pfalz	Germany	Rhein-Pfalz-Kreis
GC2FR2R			18.10.2013	28	4.0	13	4.35	N	2.0	3.5	s'Walters	02.10.2010	20.10.2013	18.10.2013	Regular		Rheinland-Pfalz	Germany	Rhein-Pfalz-Kreis

Auswahl: Keine 4879 angezeigt (alle Wegpunkte) 0 Zentrum = Home Anzahl: 0 4879 304 0

GC19ZCE ? Franconodal Bonus - Geschichte im Dunkeln

Typ: Mystery | Größe: Regular | Schwierigkeit: ★★★★★ | Terrain: ★★★★★
 Von: Alkoholix @ | Versteckt: 21.03.2008 | Status: Verfügbar
 Land: Germany | Bundesland: Rheinland-Pfalz | Landkreis: Frankenthal (Pfalz)
 Koordinaten: N49° 32.084 E8° 21.286
 Zuletzt aktualisiert: 20.10.2013 | Favoritenpunkte: 12

Average vote: ★★★★★
 Median vote: ★★★★★
 Number of votes: 10
 User vote: ★★★★★

Cache-Fotos

Karte ausblenden | Spaltscreen | Browser | Aktualisieren

Karte

Datenbanken aktuell halten: Housekeeping Makro

GSAK 8.3.1.68 Datenbank: Frankenthal (Registriert für: Johannes Blumenberg)

File Suchen User-Flags Ansicht Zentrum Wegpunkt Datenbank GPS

Ausführen/Verwalten... Ctrl+M

- Bearbeiten/Erzeugen
- Button-Konfiguration...
- Button zu Werkzeugleiste hinzufügen...
- Farbwahl
- Per Makro gesetzte Farben zurücksetzen
- Code-Binärdatei
- Formulareditor
- Makro-Buttons
- Installationsdatei erstellen...
- Hilfe

Code	Icon	lg	Letzter Log	GC_V_Medi...	GC_V_Vote...	Orte	Ansichten	Km	Rtg	S...	T...	Platziert von	Platziert	Letzte GPX	Letzter Fund	Behälter	DNF Datum	Bundesland	Land	Landkreis
GC19ZCE			16.03.2013	12	4.3	1.79 S	3.5	2.0	Alkoholix	21.03.2008	20.10.2013	16.03.2013	Regular					Rheinland-Pfalz	Germany	Frankenthal (Pfalz)
GC2TVV1			22.09.2013	2	3.0	2.12 S	2.5	4.5	IngoKrito	25.04.2011	20.10.2013	22.09.2013	Mikro					Rheinland-Pfalz	Germany	Frankenthal (Pfalz)
GC2FSN6			17.10.2013	17	4.0	2.60 SE	2.5	4.5	G.E.Ø.X	08.10.2010	20.10.2013	17.10.2013	Mikro					Rheinland-Pfalz	Germany	Frankenthal (Pfalz)
GC2QK41			10.07.2013	12	4.0	2.78 SE	3.5	2.0	DjLucky	13.07.2011	20.10.2013	10.07.2013	Regular					Rheinland-Pfalz	Germany	Ludwigshafen am Rhein
GC2HCNQ			12.10.2013	34	4.0	2.81 S	2.5	2.0	DjLucky	11.12.2010	20.10.2013	12.10.2013	Regular					Rheinland-Pfalz	Germany	Frankenthal (Pfalz)
GC1N8EQ			15.10.2013	112	4.0	2.87 NE	3.0	3.0	Winnetous Erben	07.04.2009	20.10.2013	15.10.2013	Regular					Rheinland-Pfalz	Germany	Rhein-Pfalz-Kreis
GC39R19			02.10.2013	15	3.0	2.96 S	3.5	3.0	InnerMal/WasNeues	08.01.2012	20.10.2013	02.10.2013	Klein/S...					Rheinland-Pfalz	Germany	Frankenthal (Pfalz)
GC2VWV3			19.08.2013	7	4.0	3.04 N	2.5	3.0	Grandiose & Bobrox	27.05.2011	20.10.2013	19.08.2013	Klein/S...					Rheinland-Pfalz	Germany	Rhein-Pfalz-Kreis
GC2VKZB			22.08.2013	2	2.5	3.13 N	2.5	3.0	Grandiose-Häsken	05.05.2011	20.10.2013	20.08.2013	Klein/S...					Rheinland-Pfalz	Germany	Rhein-Pfalz-Kreis
GC1PH1F			17.10.2013	4	3.0	3.36 NE	3.0	2.0	Winnetous Erben	07.04.2009	20.10.2013	17.10.2013	Mikro					Rheinland-Pfalz	Germany	Rhein-Pfalz-Kreis
GC3WKGD			03.10.2013	0	2.0	3.37 S	3.5	3.5	Frankenthaler	11.09.2012	20.10.2013	03.10.2013	Mikro					Rheinland-Pfalz	Germany	Frankenthal (Pfalz)
GC4KA46			08.10.2013	0	0.0	3.44 SE	2.0	2.0	juldom1	16.08.2013	20.10.2013	08.10.2013	Klein/S...					Rheinland-Pfalz	Germany	Ludwigshafen am Rhein
GC1MNV4			28.09.2013	0	3.0	3.50 NW	2.0	2.0	Marge2408 und slotti	14.02.2009	20.10.2013	28.09.2013	Mikro					Rheinland-Pfalz	Germany	Rhein-Pfalz-Kreis
GC4G6H0			01.10.2013	9	4.0	3.72 NW	5.0	5.0	Bummelbären	13.07.2013	20.10.2013	01.10.2013	Klein/S...					Rheinland-Pfalz	Germany	Rhein-Pfalz-Kreis
GC34X52			13.10.2013	0	2.5	3.75 S	3.0	3.5	haufe.vxpegasus	26.09.2011	20.10.2013		Klein/S...					Rheinland-Pfalz	Germany	Frankenthal (Pfalz)
GC41GX8			16.10.2013	8	0.0	3.81 N	2.0	2.0	citaport	24.11.2012	20.10.2013	16.10.2013	Regular					Rheinland-Pfalz	Germany	Rhein-Pfalz-Kreis
GC2MNMQ			06.10.2013	33	5.0	3.83 E	3.0	2.0	djLucky	13.07.2011	20.10.2013	06.10.2013	Regular					Rheinland-Pfalz	Germany	Ludwigshafen am Rhein
GC2JME1			08.10.2013	5	3.0	3.86 SE	3.5	3.0	G.E.Ø.X	14.04.2011	20.10.2013	08.10.2013	Mikro					Rheinland-Pfalz	Germany	Frankenthal (Pfalz)
GC2HV4J			13.10.2013	0	3.0	3.88 S	3.5	3.5	DjLucky	18.04.2011	20.10.2013	13.10.2013	Mikro					Rheinland-Pfalz	Germany	Frankenthal (Pfalz)
GC2X38J			18.09.2013	12	4.0	3.95 W	5.0	2.5	IngoKrito	02.11.2011	20.10.2013	18.09.2013	Regular					Rheinland-Pfalz	Germany	Rhein-Pfalz-Kreis
GC2PJCM			06.09.2013	8	4.0	3.96 E	3.5	3.0	DjLucky	13.07.2011	20.10.2013	06.09.2013	Klein/S...					Rheinland-Pfalz	Germany	Ludwigshafen am Rhein
GC3QMZ5			03.10.2013	28	5.0	3.99 N	3.0	3.0	ClubKOLA	20.07.2012	20.10.2013	03.10.2013	Groß/L...					Rheinland-Pfalz	Germany	Rhein-Pfalz-Kreis
GC3R41T			16.10.2013	3	3.3	4.00 SE	2.5	2.5	Geo Citius & Anhang	22.07.2012	20.10.2013	16.10.2013	Klein/S...					Rheinland-Pfalz	Germany	Ludwigshafen am Rhein
GC406MZ			17.10.2013	21	4.5	4.03 W	5.0	5.0	IngoKrito	26.10.2012	20.10.2013	17.10.2013	Mikro					Rheinland-Pfalz	Germany	Rhein-Pfalz-Kreis
GC2JMDZ			08.10.2013	7	4.0	4.18 SE	4.0	3.0	G.E.Ø.X	14.04.2011	20.10.2013	08.10.2013	Andere					Rheinland-Pfalz	Germany	Ludwigshafen am Rhein
GC268PT			04.10.2013	28	4.0	4.22 W	4.5	3.0	IngoKrito	16.06.2010	20.10.2013	04.10.2013	Klein/S...					Rheinland-Pfalz	Germany	Rhein-Pfalz-Kreis
GC1Y8BY			07.10.2013	9	3.0	4.28 E	3.5	3.0	slotti	05.09.2009	20.10.2013	07.10.2013	Klein/S...					Rheinland-Pfalz	Germany	Frankenthal (Pfalz)
GC3AREF			08.10.2013	12	4.0	4.30 N	3.0	5.0	s'Walters	13.01.2012	20.10.2013	08.10.2013	Klein/S...					Rheinland-Pfalz	Germany	Rhein-Pfalz-Kreis
GC1MNV8			06.10.2013	0	3.0	4.30 N	2.0	2.0	Marge2408 und slotti	14.02.2009	20.10.2013	06.10.2013	Mikro					Rheinland-Pfalz	Germany	Rhein-Pfalz-Kreis
GC2FRZR			18.10.2013	28	4.0	4.35 N	2.0	3.5	s'Walters	02.10.2010	20.10.2013	18.10.2013	Regular					Rheinland-Pfalz	Germany	Rhein-Pfalz-Kreis

Auswahl: Keine 4879 angezeigt (alle Wegpunkte) 0 Zentrum = Home Anzahl: 0 4879 304 0

GC19ZCE ? Franconodal Bonus - Geschichte im Dunkeln

Typ: Mystery | Größe: Regular | Schwierigkeit: ★★★★★ | Terrain: ★★★★★
 Von: Alkoholix @ | Versteckt: 21.03.2008 | Status: Verfügbar
 Land: Germany | Bundesland: Rheinland-Pfalz | Landkreis: Frankenthal (Pfalz)
 Koordinaten: N49° 32.084 E8° 21.286
 Zuletzt aktualisiert: 20.10.2013 | Favoritenpunkte: 12

Average vote: ★★★★★
 Median vote: ★★★★★
 Number of votes: 10
 User vote: ★★★★★

Cache-Fotos

Karte ausblenden | Spaltscreen | Browser | Aktualisieren

Karte

Datenbanken aktuell halten: Housekeeping Makro

GSAK 8.3.1.68 Datenbank: Frankenthal (Registriert für: Johannes Blumenberg)

Datei Suchen User-Flags Ansicht Zentrum Wegpunkt Datenbank GPS Makro Extras Geocaching.com-Zugriff Hilfe

Spalte 1 sperren Codesuche Namenssuche Spalte 2 sperren

Code Letzte Log GCV_Medi GCV_Vote...

Code	Letzte Log	GCV_Medi	GCV_Vote...
GC19ZCE	16.03.2013	12	4.3
GC2TVV1	22.09.2013	2	3.0
GC2FSN6	17.10.2013	17	4.0
GC2QK41	10.07.2013	12	4.0
GC2HCN9	12.10.2013	34	4.0
GC1N8EQ	15.10.2013	112	4.0
GC39R19	02.10.2013	15	3.0
GC2VWV3	19.08.2013	7	4.0
GC2VKZB	22.08.2013	2	2.5
GC1PH1F	17.10.2013	4	3.0
GC3WKG0	03.10.2013	0	2.0
GC4KA46	08.10.2013	0	0.0
GC1MNV4	28.09.2013	0	3.0
GC4G6H0	01.10.2013	9	4.0
GC34X52	13.10.2013	0	2.5
GC41GX8	16.10.2013	8	0.0
GC2MNMQ	06.10.2013	33	5.0
GC2JME1	08.10.2013	5	3.0
GC2HV4J	13.10.2013	0	3.0
GC2X38J	18.09.2013	12	4.0
GC2JCM	06.09.2013	8	4.0
GC3QMZ5	03.10.2013	28	5.0
GC3R41T	16.10.2013	3	3.3
GC406MZ	17.10.2013	21	4.5
GC2JMDZ	08.10.2013	7	4.0
GC268PT	04.10.2013	28	4.0
GC1Y8BY	07.10.2013	9	3.0
GC3AREF	08.10.2013	12	4.0
GC1MNV8	06.10.2013	0	3.0
GC2FR2R	18.10.2013	28	4.0

Auswahl: Keine

487

Makro ausführen

Installierte Makros

Online-Makro-Index

Suchen

Löschen

Drücke Enter oder doppelklicke auf ein Makro, um es auszuführen (Rechtsklick zum bearbeiten)

Makros in Liste: 21

Benutzer...	Makrodatei	Beschreibung	Version	Dateidatum	Zuletzt ausgef
	CheckGermanCounties.gsk	Check German Counties for County Challenge	1.2	14.10.2012 14:41:56	21.09.2013 16:2
	CountyStateUpdate.gsk	Update (overwrite) State & County Fields. Does NOT change Country field.	1.0	28.04.2013 13:02:22	20.10.2013 16:3
	Elevation.gsk	Elevation technology test	2.3	08.11.2012 21:59:04	05.10.2013 23:1
	FieldNotesImportAndLog.gsk	Garmin Colorado/Oregon/Dakota, DeLorme PN, Magellan GC Import and Log - For ...	1.1.41	12.09.2012 23:34:54	13.09.2012 22:3
	FindStatGen3.gsk	Find Statistics Generator (4.4)	4.4.10	24.06.2013 23:37:20	20.10.2013 16:9
	FSGPlugin_CachesAwardedFavoriteP...	FSG Plugin - Display caches I awarded a favorite point	1.11	31.12.2012 00:11:28	20.10.2013 16:9
	FSGPlugin_FTF_Statistics.gsk	Create FTF, STF and TTF data based on content of UserData-field and Usort-order	2.3	30.01.2013 23:30:30	05.04.2013 12:1
	FSGPlugin_myGEOtoolsAwards.gsk	FSG Plugin - Display myGEOtools Awards Badges	1.02	14.10.2012 14:42:04	20.10.2013 16:5
	FSGPlugin_Patchwork.gsk	FSG Plugin - Display patchwork of found caches	1.08	30.01.2013 23:32:00	20.10.2013 16:9
	FSGPlugin_Streaks.gsk	FSG Plugin - Count streak length and frequency	1.05	24.06.2013 23:37:32	20.10.2013 16:5
	GarminExport.gsk	Universal Garmin GPX/GGX Export - Oregon,Colorado,Dakota,GPSMap 62,GPSMap...	1.3.45	01.08.2013 22:44:12	21.10.2013 15:2
	Grab geocache votings from GCVote and add them to GSAK database. Vote geoca...	Grab geocache votings from GCVote and add them to GSAK database. Vote geoca...	3.0.2	30.12.2012 20:59:52	21.10.2013 23:1
	GenUploadStats.gsk	Generate and Upload stats to GC.com	1.61	15.05.2013 23:16:04	20.10.2013 16:9
	Google_Map_V3.gsk	Google Maps V3	4.3	01.08.2013 22:42:10	18.10.2013 22:0
	Housekeeping.gsk	Database maintenance	0.0.03	18.09.2013 22:55:02	21.10.2013 23:1
	HTML_WideView.gsk	Wide View Split Screen Viewer	3.8	12.09.2012 23:35:22	13.09.2012 22:3
	LetterSoup.gsk	Generic ABC Challenge macro	1.40	30.12.2012 20:50:20	08.03.2013 15:2
	TenFilters.gsk	Combine up to 10 saved filters with "And" or "Or" logic. With 8 default combination.	1.5	13.09.2012 20:44:08	21.10.2013 15:2

Ausführen Version? Installieren Deinstallieren Resynchronisieren Schließen Hilfe

GC19ZCE ? Franconodal Bonus

Typ: Mystery | Größe: Regular | Schw...

Von: Alkoholix @ | Versteckt: 21.03.2008 | Status: Verfügbar

Land: Germany | Bundesland: Rheinland-Pfalz | Landkreis: Frankenthal (Pfalz)

Koordinaten: N49° 32.084 E8° 21.286

Zuletzt aktualisiert: 20.10.2013 | Favoritenpunkte: 12

Average vote: ★★★★★

Median vote: ★★★★★

Number of votes: 10

User vote: ★★★★★

Cache-Fotos

Frankenthal

Frankenthal Hbf

Westliche Ringstraße

Pizzeria Caravella

Rathausplatz

Confiserie Filling

Hotel Central

Karolinenstraße

Hotel & Weinstube Filling

Edigheimer Straße

Europaring

L522

Penny Markt

Datenbanken aktuell halten: Housekeeping Makro

GSAK 8.3.1.68 Datenbank: Frankenthal (Registriert für: Johannes Blumenberg)

Macro Extras Geocaching.com-Zugriff Hilfe

Ausführen/Verwalten... Ctrl+M

Bearbeiten/Erzeugen

Button-Konfiguration...

Button zu Werkzeugleiste hinzufügen...

Farbwahl

Per Makro gesetzte Farben zurücksetzen

Code-Binärdatei

Formulareditor

Makro-Buttons

Inst...

Makro ausführen

Installierte Makros | Andere

Online-Makro-Index Suchen Löschen

Drücke Enter oder doppelklicke auf ein Makro, um es auszuführen (Rechtsklick zum bearbeiten)

Makros in Liste: 21

Benutzer...	Makrodatei	Beschreibung	Version	Dateidatum	Zuletzt ausgef.
	CheckGermanCounties.gsk	Check German Counties for County Challenge	1.2	14.10.2012 14:41:56	21.09.2013 16:2
	CountyStateUpdate.gsk	Update (overwrite) State & County Fields. Does NOT change Country field.	1.0	28.04.2013 13:02:22	20.10.2013 16:3
	Elevation.gsk	Elevation technology test	2.3	08.11.2012 21:59:04	05.10.2013 23:1
	FieldNotesImportAndLog.gsk	Garmin Colorado/Oregon/Dakota, DeLorme PN, Magellan GC Import and Log - For ...	1.1.41	12.09.2012 23:34:54	13.09.2012 22:3
	FindStatGen3.gsk	Find Statistics Generator (4.4)	4.4.10	24.06.2013 23:37:20	20.10.2013 16:9
	FSGPlugin_CachesAwardedFavoriteP...	FSG Plugin - Display caches I awarded a favorite point	1.11	31.12.2012 00:11:28	20.10.2013 16:9
	FSGPlugin_FTF_Statistics.gsk	Create FTF, STF and TTF data based on content of UserData-field and Usort-order	2.3	30.01.2013 23:30:30	
	FSGPlugin_myGEOtoolsAwards.gsk	FSG Plugin - Display myGEOtools Awards Badges	1.02	14.10.2012 14:42:04	05.04.2013 12:1
	FSGPlugin_Patchwork.gsk	FSG Plugin - Display patchwork of found caches	1.08	30.01.2013 23:32:00	20.10.2013 16:9
	FSGPlugin_Streaks.gsk	FSG Plugin - Count streak length and frequency	1.05	24.06.2013 23:37:32	20.10.2013 16:5
	GarminExport.gsk	Universal Garmin GPX/GGX Export - Oregon,Colorado,Dakota,GPSMap 62,GPSMap...	1.3.45	01.08.2013 22:44:12	21.10.2013 15:2
	Grab geocache votings from GCVote and add them to GSAK database. Vote geoca...		3.0.2	30.12.2012 20:59:52	21.10.2013 23:1
	GenUploadStats.gsk	Generate and Upload stats to GC.com	1.61	15.05.2013 23:16:04	20.10.2013 16:9
	GoogleMap.gsk	Google Map view	1.5	01.08.2012 22:44:12	20.10.2013 16:9
	Housekeeping.gsk	Database maintenance	0.0.03	18.09.2013 22:55:02	21.10.2013 23:1
	HTML_viewer.gsk	Wide view split screen viewer	3.8	12.09.2012 23:35:22	13.09.2012 22:3
	LetterSoup.gsk	Generic ABC Challenge macro	1.40	30.12.2012 20:50:20	08.03.2013 15:2
	TenFilters.gsk	Combine up to 10 saved filters with "And" or "Or" logic. With 8 default combination.	1.5	13.09.2012 20:44:08	21.10.2013 15:2

Auswahl: Keine

487

879 304 8

Cache-Fotos

GC19ZCE ? Franconodal Bonus

Typ: Mystery | Größe: Regular | Schwierigkeit: 1.5 | Status: Verfügbar

Von: Alkoholix @ | Versteckt: 21.03.2008 | Koordinaten: N49° 32.084 E8° 21.286

Land: Germany | Bundesland: Rheinland-Pfalz | Landkreis: Frankenthal (Pfalz)

Zuletzt aktualisiert: 20.10.2013 | Favoritenpunkte: 12

Average vote: ★★★★★

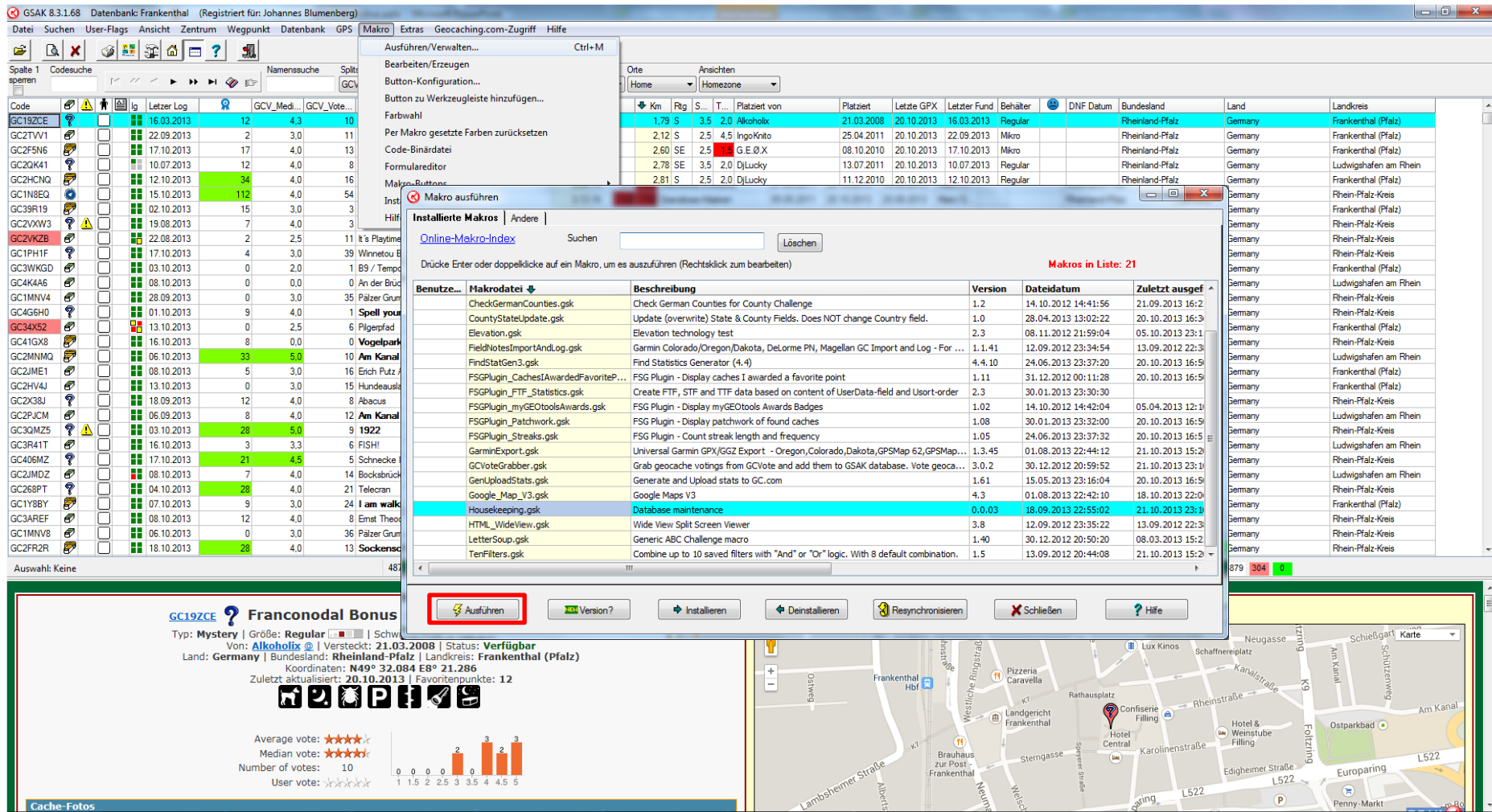
Median vote: ★★★★★

Number of votes: 10

User vote: ★★★★★

Map view showing the location of the cache in Frankenthal, Germany.

Datenbanken aktuell halten: Housekeeping Makro



Datenbanken aktuell halten: Housekeeping Makro

GSAK 8.3.1.68 Datenbank: Frankenthal (Registriert für: Johannes Blumenberg)

Macro Extras Geocaching.com-Zugriff Hilfe

Ausführen/Verwalten... Ctrl+M

Bearbeiten/Erzeugen

Button-Konfiguration...

Button zu Werkzeugleiste hinzufügen...

Farbwahl

Per Makro gesetzte Farben zurücksetzen

Code-Binärdatei

Formulareditor

Makro-Buttons

Installationsdatei erstellen...

Hilfe

Orte Ansichten

Home Homezone

Km Rtg S... Platziert von

Platziert Letzte GPX Letzter Fund Behälter DNF Datum Bundesland Land Landkreis

Code	lg	Letzter Log	GC_V_Medi...	GC_V_Vote...
GC19ZCE	16.03.2013	12	4.3	10
GC2TVV1	22.09.2013	2	3.0	11
GC2FSN6	17.10.2013	17	4.0	13
GC2QK41	10.07.2013	12	4.0	8
GC2HCNQ	12.10.2013	34	4.0	16
GC1N8EQ	15.10.2013	112	4.0	54
GC39R19	02.10.2013	15	3.0	3
GC2VXW3	19.08.2013	7	4.0	3
GC2VKZB	22.08.2013	2	2.5	11
GC1PH1F	17.10.2013	4	3.0	39
GC3WKG0	03.10.2013	0	2.0	1
GC4KA46	08.10.2013	0	0.0	0
GC1MNV4	28.09.2013	0	3.0	35
GC4G6H0	01.10.2013	9	4.0	1
GC34X52	13.10.2013	0	2.5	6
GC41GX8	16.10.2013	8	0.0	0
GC2MNMQ	06.10.2013	33	5.0	10
GC2JME1	08.10.2013	5	3.0	16
GC2HV4J	13.10.2013	0	3.0	15
GC2X38J	18.09.2013	12	4.0	8
GC2PJCM	06.09.2013	8	4.0	12
GC3QMZ5	03.10.2013	28	5.0	9
GC3R41T	16.10.2013	3	3.3	6
GC406MZ	17.10.2013	21	4.5	5
GC2JMDZ	08.10.2013	7	4.0	14
GC268PT	04.10.2013	28	4.0	21
GC1Y8BY	07.10.2013	9	3.0	24
GC3AREF	08.10.2013	12	4.0	8
GC1MNV8	06.10.2013	0	3.0	36
GC2FR2R	18.10.2013	28	4.0	13

Auswahl: Keine 4879 angezeigt (alle Wegpunkte) 1 = 0

Housekeeping 0.0.03

Database to maintain: Frankenthal

☒ Download PQ

☒ Show PQ Summary

☒ Refresh caches not updated for 7 days

☐ Full refresh

☐ Status check only

☒ Exclude caches placed by you

Action for Found caches

☐ Do nothing

☐ Delete

☒ Move to database: Founds

Action for Archived caches

☐ Do nothing

☐ Delete

☒ Move to database: Frankenthal_Archive

Post-processing macro

Filter to apply: None

Macro to run: None

☐ Enable auton

OK Cancel

GC19ZCE ? Franconodal Bonus - Geschichte im Dunkeln

Typ: Mystery | Größe: Regular | Schwierigkeit: ★★★★★ | Terrain: ★★★★★

Von: Alkoholix @ | Versteckt: 21.03.2008 | Status: Verfügbar

Land: Germany | Bundesland: Rheinland-Pfalz | Landkreis: Frankenthal (Pfalz)

Koordinaten: N49° 32.084 E8° 21.286

Zuletzt aktualisiert: 20.10.2013 | Favoritenpunkte: 12

Average vote: ★★★★★

Median vote: ★★★★★

Number of votes: 10

User vote: ★★★★★

Spitscreen Browser Aktualisieren

Karte

Frankenthal Hbf

Pizzeria Caravella

Rathausplatz

Confiserie Filling

Hotel Central

Karolinenstraße

Hotel & Weinstube Filling

Edigheimer Straße

Europaring

L522

Penny Markt

Datenbanken aktuell halten: Housekeeping Makro

GSAK 8.3.1.68 Datenbank: Frankenthal (Registriert für: Johannes Blumenberg)

Macro Extras Geocaching.com-Zugriff Hilfe

Ausführen/Verwalten... Ctrl+M

Bearbeiten/Erzeugen

Button-Konfiguration...

Button zu Werkzeugleiste hinzufügen...

Farbwahl

Per Makro gesetzte Farben zurücksetzen

Code-Binärdatei

Formulareditor

Makro-Buttons

Installationsdatei erstellen...

Hilfe

Orte Ansichten

Home Homezone

Km Rtg S... Platziert von

Platziert Letzte GPX Letzter Fund Behälter DNF Datum Bundesland Land Landkreis

1.79 S 3.5 2.0 Alkoholik 21.03.2008 20.10.2013 16.03.2013 Regular Rheinland-Pfalz Germany Frankenthal (Pfalz)

2.12 S 2.5 4.5 IngoKrito 25.04.2011 20.10.2013 22.09.2013 Mikro Rheinland-Pfalz Germany Frankenthal (Pfalz)

20.10.2013 17.10.2013 Mikro Rheinland-Pfalz Germany Frankenthal (Pfalz)

20.10.2013 10.07.2013 Regular Rheinland-Pfalz Germany Frankenthal (Pfalz)

20.10.2013 12.10.2013 Regular Rheinland-Pfalz Germany Frankenthal (Pfalz)

20.10.2013 15.10.2013 Regular Rheinland-Pfalz Germany Rhein-Pfalz-Kreis

20.10.2013 02.10.2013 Klein/S... Rheinland-Pfalz Germany Frankenthal (Pfalz)

20.10.2013 19.08.2013 Klein/S... Rheinland-Pfalz Germany Rhein-Pfalz-Kreis

20.10.2013 20.08.2013 Klein/S... Rheinland-Pfalz Germany Rhein-Pfalz-Kreis

20.10.2013 17.10.2013 Mikro Rheinland-Pfalz Germany Rhein-Pfalz-Kreis

20.10.2013 03.10.2013 Mikro Rheinland-Pfalz Germany Frankenthal (Pfalz)

20.10.2013 08.10.2013 Klein/S... Rheinland-Pfalz Germany Ludwigshafen am Rhein

20.10.2013 28.09.2013 Mikro Rheinland-Pfalz Germany Rhein-Pfalz-Kreis

20.10.2013 01.10.2013 Klein/S... Rheinland-Pfalz Germany Rhein-Pfalz-Kreis

20.10.2013 01.10.2013 Klein/S... Rheinland-Pfalz Germany Frankenthal (Pfalz)

20.10.2013 16.10.2013 Regular Rheinland-Pfalz Germany Rhein-Pfalz-Kreis

20.10.2013 06.10.2013 Regular Rheinland-Pfalz Germany Ludwigshafen am Rhein

20.10.2013 08.10.2013 Mikro Rheinland-Pfalz Germany Frankenthal (Pfalz)

20.10.2013 13.10.2013 Mikro Rheinland-Pfalz Germany Frankenthal (Pfalz)

20.10.2013 18.09.2013 Regular Rheinland-Pfalz Germany Rhein-Pfalz-Kreis

20.10.2013 06.09.2013 Klein/S... Rheinland-Pfalz Germany Ludwigshafen am Rhein

20.10.2013 03.10.2013 Groß/L... Rheinland-Pfalz Germany Rhein-Pfalz-Kreis

20.10.2013 16.10.2013 Klein/S... Rheinland-Pfalz Germany Ludwigshafen am Rhein

20.10.2013 17.10.2013 Mikro Rheinland-Pfalz Germany Rhein-Pfalz-Kreis

20.10.2013 08.10.2013 Andere Rheinland-Pfalz Germany Ludwigshafen am Rhein

20.10.2013 04.10.2013 Klein/S... Rheinland-Pfalz Germany Rhein-Pfalz-Kreis

20.10.2013 07.10.2013 Klein/S... Rheinland-Pfalz Germany Frankenthal (Pfalz)

20.10.2013 08.10.2013 Klein/S... Rheinland-Pfalz Germany Rhein-Pfalz-Kreis

20.10.2013 06.10.2013 Mikro Rheinland-Pfalz Germany Rhein-Pfalz-Kreis

20.10.2013 18.10.2013 Regular Rheinland-Pfalz Germany Rhein-Pfalz-Kreis

Anzahl 0 4879 304 0

Spaltscreen Browser Aktualisieren

Frankenthal Hbr

Westliche Ringstraße

Pizzeria Caravella

Rathausplatz

Confiserie Filling

Hotel Central

Karolinenstraße

Hotel & Weinstube Filling

Edigheimer Straße

Folzting

Ostparkbad

Europaring

L522

Lambacher Straße

Alberts

Neugasse

Schaffnerplatz

Kanalstraße

Schießplatz

Schützenweg

Am Kanal

Penny Markt

Cache-Fotos

GC19ZCE ? Franconodal Bonus - Geschichte im Dunkeln

Typ: Mystery | Größe: Regular | Schwierigkeit: ★★★★★ | Terrain: ★★★★★

Von: Alkoholik @ | Versteckt: 21.03.2008 | Status: Verfügbar

Land: Germany | Bundesland: Rheinland-Pfalz | Landkreis: Frankenthal (Pfalz)

Koordinaten: N49° 32.084 E8° 21.286

Zuletzt aktualisiert: 20.10.2013 | Favoritenpunkte: 12

Average vote: ★★★★★

Median vote: ★★★★★

Number of votes: 10

User vote: ★★★★★

Housekeeping 0.0.3

Database to maintain: Frankenthal

☒ Download PQ

☒ Show PQ Summary

☒ Refresh caches not updated for 7 days

☐ Full refresh

☐ Status check only

☒ Exclude caches placed by you

Action for Found caches

☐ Do nothing

☐ Delete

☒ Move to database: Founds

Action for Archived caches

☐ Do nothing

☐ Delete

☒ Move to database: Frankenthal_Archive

Post-processing macro

Filter to apply: None

Macro to run: None

☐ Enable auton

OK Cancel

Datenbanken aktuell halten: Housekeeping Makro

GSAK 8.3.1.68 Datenbank: Frankenthal (Registriert für: Johannes Blumenberg)

Macro Extras Geocaching.com-Zugriff Hilfe

Ausführen/Verwalten... Ctrl+M

Bearbeiten/Erzeugen

Button-Konfiguration...

Button zu Werkzeugleiste hinzufügen...

Farbwahl

Per Makro gesetzte Farben zurücksetzen

Code-Binärdatei

Formulareditor

Makro-Buttons

Installationsdatei erstellen...

Hilfe

Orte Ansichten

Home Homezone

Km Rtg S... Platziert von

Platziert Letzte GPX Letzter Fund Behälter DNF Datum Bundesland Land Landkreis

1.79 S 3.5 2.0 Alkoholik 21.03.2008 20.10.2013 16.03.2013 Regular Rheinland-Pfalz Germany Frankenthal (Pfalz)

2.12 S 2.5 4.5 IngoKrito 25.04.2011 20.10.2013 22.09.2013 Mikro Rheinland-Pfalz Germany Frankenthal (Pfalz)

Housekeeping 0.0.3

Database to maintain: Frankenthal

☒ Download PQ

☒ Show PQ Summary

☒ Refresh caches not updated for 7 days

☐ Full refresh

☐ Status check only

☒ Exclude caches placed by you

Action for Found caches

☐ Do nothing

☐ Delete

☒ Move to database: Founds

Action for Archived caches

☐ Do nothing

☐ Delete

☒ Move to database: Frankenthal_Archive

Post-processing macro

Filter to apply: None

Macro to run: None

☐ Enable auton

OK Cancel

Auswahl: Keine 4879 angezeigt (alle Wegpunkte) = 0

GC19ZCE ? Franconodal Bonus - Geschichte im Dunkeln

Typ: Mystery | Größe: Regular | Schwierigkeit: ★★★★★ | Terrain: ★★★★★

Von: Alkoholik @ | Versteckt: 21.03.2008 | Status: Verfügbar

Land: Germany | Bundesland: Rheinland-Pfalz | Landkreis: Frankenthal (Pfalz)

Koordinaten: N49° 32.084 E8° 21.286

Zuletzt aktualisiert: 20.10.2013 | Favoritenpunkte: 12

Average vote: ★★★★★

Median vote: ★★★★★

Number of votes: 10

User vote: ★★★★★

Spitscreen Browser Aktualisieren

Karte

Frankenthal Hbf

Pizzeria Caravella

Rathausplatz

Confiserie Filling

Hotel Central

Karolinenstraße

Hotel & Weinstube Filling

Edigheimer Straße

Europaring

L522

Penny Markt

Datenbanken aktuell halten: Housekeeping Makro

GSAK 8.3.1.68 Datenbank: Frankenthal (Registriert für: Johannes Blumenberg)

Macro Extras Geocaching.com-Zugriff Hilfe

Ausführen/Verwalten... Ctrl+M

Bearbeiten/Erzeugen

Button-Konfiguration...

Button zu Werkzeugleiste hinzufügen...

Farbwahl

Per Makro gesetzte Farben zurücksetzen

Code-Binärdatei

Formulareditor

Makro-Buttons

Installationsdatei erstellen...

Hilfe

Orte Ansichten

Home Homezone

Km Rtg S... Platziert von

Platziert Letzte GPX Letzter Fund Behälter DNF Datum Bundesland Land Landkreis

1.79 S 3.5 2.0 Alkoholik 21.03.2008 20.10.2013 16.03.2013 Regular Rheinland-Pfalz Germany Frankenthal (Pfalz)

2.12 S 2.5 4.5 IngoKrito 25.04.2011 20.10.2013 22.09.2013 Mikro Rheinland-Pfalz Germany Frankenthal (Pfalz)

Housekeeping 0.0.03

Database to maintain: Frankenthal

☒ Download PQ

☒ Show PQ Summary

☒ Refresh caches not updated for 7 days

☐ Full refresh

☐ Status check only

☒ Exclude caches placed by you

Action for Found caches

☐ Do nothing

☐ Delete

☒ Move to database: Founds

Action for Archived caches

☐ Do nothing

☐ Delete

☒ Move to database: Frankenthal_Archive

Post-processing macro

Filter to apply: None

Macro to run: None

☐ Enable auton

OK Cancel

Auswahl: Keine 4879 angezeigt (alle Wegpunkte) = 0

GC19ZCE ? Franconodal Bonus - Geschichte im Dunkeln

Typ: Mystery | Größe: Regular | Schwierigkeit: ★★★★★ | Terrain: ★★★★★

Von: Alkoholik @ | Versteckt: 21.03.2008 | Status: Verfügbar

Land: Germany | Bundesland: Rheinland-Pfalz | Landkreis: Frankenthal (Pfalz)

Koordinaten: N49° 32.084 E8° 21.286

Zuletzt aktualisiert: 20.10.2013 | Favoritenpunkte: 12

Average vote: ★★★★★

Median vote: ★★★★★

Number of votes: 10

User vote: ★★★★★

Spitscreen Browser Aktualisieren

Frankenthal Hbf

Westliche Ringstraße

Pizzeria Caravella

Rathausplatz

Confiserie Filling

Hotel Central

Karolinenstraße

Hotel & Weinstube Filling

Edigheimer Straße

Europaring

L522

Penny Markt

Datenbanken aktuell halten: Housekeeping Makro

GSAK 8.3.1.68 Datenbank: Frankenthal (Registriert für: Johannes Blumenberg)

Macro Extras Geocaching.com-Zugriff Hilfe

Ausführen/Verwalten... Ctrl+M

Bearbeiten/Erzeugen

Button-Konfiguration...

Button zu Werkzeugleiste hinzufügen...

Farbwahl

Per Makro gesetzte Farben zurücksetzen

Code-Binärdatei

Formulareditor

Makro-Buttons

Installationsdatei erstellen...

Hilfe

Orte Ansichten

Home Homezone

Km Rtg S... Platziert von

Platziert Letzte GPX Letzter Fund Behälter DNF Datum Bundesland Land Landkreis

1.79 S 3.5 2.0 Alkoholik 21.03.2008 20.10.2013 16.03.2013 Regular Rheinland-Pfalz Germany Frankenthal (Pfalz)

2.12 S 2.5 4.5 IngoKrito 25.04.2011 20.10.2013 22.09.2013 Mikro Rheinland-Pfalz Germany Frankenthal (Pfalz)

Housekeeping 0.0.03

Database to maintain: Frankenthal

☒ Download PQ

☒ Show PQ Summary

☒ Refresh caches not updated for 7 days

☐ Full refresh

☐ Status check only

☒ Exclude caches placed by you

Action for Found caches

☐ Do nothing

☐ Delete

☒ Move to database: Founds

Action for Archived caches

☐ Do nothing

☐ Delete

☒ Move to database: Frankenthal_Archive

Post-processing macro

Filter to apply: None

Macro to run: None

☐ Enable autoun

OK Cancel

Auswahl: Keine 4879 angezeigt (alle Wegpunkte) = 0

GC19ZCE ? Franconodal Bonus - Geschichte im Dunkeln

Typ: Mystery | Größe: Regular | Schwierigkeit: ★★★★★ | Terrain: ★★★★★

Von: Alkoholik @ | Versteckt: 21.03.2008 | Status: Verfügbar

Land: Germany | Bundesland: Rheinland-Pfalz | Landkreis: Frankenthal (Pfalz)

Koordinaten: N49° 32.084 E8° 21.286

Zuletzt aktualisiert: 20.10.2013 | Favoritenpunkte: 12

Average vote: ★★★★★

Median vote: ★★★★★

Number of votes: 10

User vote: ★★★★★

Spitscreen Browser Aktualisieren

Karte

Frankenthal Hbf

Pizzeria Caravella

Rathausplatz

Confiserie Filling

Hotel Central

Karolinenstraße

Hotel & Weinstube Filling

Edigheimer Straße

Europaring

L522

Penny Markt

Datenbanken aktuell halten: Housekeeping Makro

GSAK 8.3.1.68 Datenbank: Frankenthal (Registriert für: Johannes Blumenberg)

Macro Extras Geocaching.com-Zugriff Hilfe

Ausführen/Verwalten... Ctrl+M

Bearbeiten/Erzeugen

Button-Konfiguration...

Button zu Werkzeugleiste hinzufügen...

Farbwahl

Per Makro gesetzte Farben zurücksetzen

Code-Binärdatei

Formulareditor

Makro-Buttons

Installationsdatei erstellen...

Hilfe

Orte Ansichten

Home Homezone

Km Rtg S... Platziert von

Platziert Letzte GPX Letzter Fund Behälter DNF Datum Bundesland Land Landkreis

Code	lg	Letzter Log	GC_V_Medi...	GC_V_Vote...	Platziert	Letzte GPX	Letzter Fund	Behälter	DNF Datum	Bundesland	Land	Landkreis
GC19ZCE	16.03.2013	12	4.3	10	21.03.2008	20.10.2013	16.03.2013	Regular		Rheinland-Pfalz	Germany	Frankenthal (Pfalz)
GC2TVV1	22.09.2013	2	3.0	11		20.10.2013	22.09.2013	Mikro		Rheinland-Pfalz	Germany	Frankenthal (Pfalz)
GC2FSN6	17.10.2013	17	4.0	13		20.10.2013	17.10.2013	Mikro		Rheinland-Pfalz	Germany	Frankenthal (Pfalz)
GC2QK41	10.07.2013	12	4.0	8		20.10.2013	10.07.2013	Regular		Rheinland-Pfalz	Germany	Ludwigshafen am Rhein
GC2HCNQ	12.10.2013	34	4.0	16		20.10.2013	12.10.2013	Regular		Rheinland-Pfalz	Germany	Frankenthal (Pfalz)
GC1N8EQ	15.10.2013	112	4.0	54		20.10.2013	15.10.2013	Regular		Rheinland-Pfalz	Germany	Rhein-Pfalz-Kreis
GC39R19	02.10.2013	15	3.0	3		20.10.2013	02.10.2013	Klein/S...		Rheinland-Pfalz	Germany	Frankenthal (Pfalz)
GC2VWV3	19.08.2013	7	4.0	3		20.10.2013	19.08.2013	Klein/S...		Rheinland-Pfalz	Germany	Rhein-Pfalz-Kreis
GC2VKZB	22.08.2013	2	2.5	11		20.10.2013	20.08.2013	Klein/S...		Rheinland-Pfalz	Germany	Rhein-Pfalz-Kreis
GC1PH1F	17.10.2013	4	3.0	39		20.10.2013	17.10.2013	Mikro		Rheinland-Pfalz	Germany	Rhein-Pfalz-Kreis
GC3WKG0	03.10.2013	0	2.0	1		20.10.2013	03.10.2013	Mikro		Rheinland-Pfalz	Germany	Frankenthal (Pfalz)
GC4KA46	08.10.2013	0	0.0	0		20.10.2013	08.10.2013	Klein/S...		Rheinland-Pfalz	Germany	Ludwigshafen am Rhein
GC1MNV4	28.09.2013	0	3.0	35		20.10.2013	28.09.2013	Mikro		Rheinland-Pfalz	Germany	Rhein-Pfalz-Kreis
GC4G6H0	01.10.2013	9	4.0	1		20.10.2013	01.10.2013	Klein/S...		Rheinland-Pfalz	Germany	Rhein-Pfalz-Kreis
GC34X52	13.10.2013	0	2.5	6		20.10.2013		Klein/S...		Rheinland-Pfalz	Germany	Frankenthal (Pfalz)
GC41GX8	16.10.2013	8	0.0	0		20.10.2013	16.10.2013	Regular		Rheinland-Pfalz	Germany	Rhein-Pfalz-Kreis
GC2MNMQ	06.10.2013	33	5.0	10		20.10.2013	06.10.2013	Regular		Rheinland-Pfalz	Germany	Ludwigshafen am Rhein
GC2JME1	08.10.2013	5	3.0	16		20.10.2013	08.10.2013	Mikro		Rheinland-Pfalz	Germany	Frankenthal (Pfalz)
GC2HV4J	13.10.2013	0	3.0	15		20.10.2013	13.10.2013	Mikro		Rheinland-Pfalz	Germany	Frankenthal (Pfalz)
GC2X38J	18.09.2013	12	4.0	8		20.10.2013	18.09.2013	Regular		Rheinland-Pfalz	Germany	Rhein-Pfalz-Kreis
GC2PJCM	06.09.2013	8	4.0	12		20.10.2013	06.09.2013	Klein/S...		Rheinland-Pfalz	Germany	Ludwigshafen am Rhein
GC3QMZ5	03.10.2013	28	5.0	9		20.10.2013	03.10.2013	Groß/L...		Rheinland-Pfalz	Germany	Rhein-Pfalz-Kreis
GC3R41T	16.10.2013	3	3.3	6		20.10.2013	16.10.2013	Klein/S...		Rheinland-Pfalz	Germany	Ludwigshafen am Rhein
GC406MZ	17.10.2013	21	4.5	5		20.10.2013	17.10.2013	Mikro		Rheinland-Pfalz	Germany	Rhein-Pfalz-Kreis
GC2JMDZ	08.10.2013	7	4.0	14		20.10.2013	08.10.2013	Andere		Rheinland-Pfalz	Germany	Ludwigshafen am Rhein
GC268PT	04.10.2013	28	4.0	21		20.10.2013	04.10.2013	Klein/S...		Rheinland-Pfalz	Germany	Rhein-Pfalz-Kreis
GC1Y8BY	07.10.2013	9	3.0	24		20.10.2013	07.10.2013	Klein/S...		Rheinland-Pfalz	Germany	Frankenthal (Pfalz)
GC3AREF	08.10.2013	12	4.0	8		20.10.2013	08.10.2013	Klein/S...		Rheinland-Pfalz	Germany	Rhein-Pfalz-Kreis
GC1MNV8	06.10.2013	0	3.0	36		20.10.2013	06.10.2013	Mikro		Rheinland-Pfalz	Germany	Rhein-Pfalz-Kreis
GC2FR2R	18.10.2013	28	4.0	13		20.10.2013	18.10.2013	Regular		Rheinland-Pfalz	Germany	Rhein-Pfalz-Kreis

Auswahl: Keine 4879 angezeigt (alle Wegpunkte) 1 = 0

Housekeeping 0.0.3

Database to maintain: Frankenthal

☒ Download PQ

☒ Show PQ Summary

☒ Refresh caches not updated for 7 days

☐ Full refresh

☐ Status check only

☒ Exclude caches placed by you

Action for Found caches

☐ Do nothing

☐ Delete

☒ Move to database: Founds

Action for Archived caches

☐ Do nothing

☐ Delete

☒ Move to database: Frankenthal_Archive

Post-processing macro

Filter to apply: None

Macro to run: None

☐ Enable auton

OK Cancel

GC19ZCE ? Franconodal Bonus - Geschichte im Dunkeln

Typ: Mystery | Größe: Regular | Schwierigkeit: ★★★★★ | Terrain: ★★★★★

Von: Alkoholix @ | Versteckt: 21.03.2008 | Status: Verfügbar

Land: Germany | Bundesland: Rheinland-Pfalz | Landkreis: Frankenthal (Pfalz)

Koordinaten: N49° 32.084 E8° 21.286

Zuletzt aktualisiert: 20.10.2013 | Favoritenpunkte: 12

Average vote: ★★★★★

Median vote: ★★★★★

Number of votes: 10

User vote: ★★★★★

Cache-Fotos

Spaltscreen Browser Aktualisieren

Karte

Frankenthal Hbf

Westliche Ringstraße

Pizzeria Caravella

Rathausplatz

Confiserie Filling

Hotel Central

Karolinenstraße

Hotel & Weinstube Filling

Edigheimer Straße

Europaring

L522

Penny Markt

Das Programm

GSAK 8.3.1.68 Datenbank: Gefundene Caches (Registriert für: Johannes Blumenberg)

Datei Suchen User-Flags Ansicht Zentrum Wegpunkt Datenbank GPS Makro Extras Geocaching.com-Zugriff Hilfe

Spalte 1 sperren Codesuche Namenssuche Spaltscreen-Format Gespeicherter Filter auswählen Datenbank Orte Ansichten

Alle Details Keine Gefundene Caches Home Standardwerte

Code	Wegpunktname	Km	Rtg	Platziert von	Platziert	Letzte GPX	Letzter Fund	Behälter	S...	Te...	Letztes Log	DNF-Datum	Erstellt
GC4NJ3Q	Statt 'ner Kippe mal'n Cache #1	1.31	S	DieRhoipfäler	17.09.2013	11.10.2013	10.10.2013	Mikro	1.0	1.0	10.10.2013		17.10.2013
GC4NKWQ	Statt 'ner Kippe mal'n Cache #4	1.40	S	DieRhoipfäler	18.09.2013	11.10.2013	11.10.2013	Mikro	1.0	1.0	11.10.2013		17.10.2013
GC4NP3E	Statt 'ner Kippe mal'n Cache #5	1.77	S	DieRhoipfäler	20.09.2013	11.10.2013	05.10.2013	Klein/S...	1.0	1.5	05.10.2013		17.10.2013
GC4NOHA	Stark für Lost Place (Event)	1.83	S	Brummelbären	22.09.2013	11.10.2013	22.09.2013	Nicht g...	1.5	1.5	22.09.2013		17.10.2013
GC4PGK5	Die 7 Weltwunder Teil 1	1.93	N	Black-trinity	03.10.2013	11.10.2013	08.10.2013	Mikro	1.5	1.5	08.10.2013		17.10.2013
GC4PMJ2	Die 7 Weltwunder Teil 2	1.98	N	Black-trinity	05.10.2013	11.10.2013	09.10.2013	Mikro	1.5	1.5	09.10.2013	06.10.2013	17.10.2013
GC4NJ9F	Statt 'ner Kippe mal'n Cache #2	2.29	S	DieRhoipfäler	18.09.2013	11.10.2013	11.10.2013	Mikro	1.0	1.0	11.10.2013		17.10.2013
GC4NKWB	Statt 'ner Kippe mal'n Cache #3	2.68	S	DieRhoipfäler	18.09.2013	11.10.2013	10.10.2013	Mikro	1.0	1.0	10.10.2013		17.10.2013
GC4MRQD	Boat Trip	2.87	NE	vineyardshooter	29.09.2013	11.10.2013	29.09.2013	Nicht g...	2.5	4.0	29.09.2013		17.10.2013
GC4NAFN	Immer diese Werbung !	3.09	N	die roxheimer	14.09.2013	11.10.2013	29.09.2013	Mikro	3.0	1.5	03.10.2013		17.10.2013
GC4NQ1Q	Helau Helau #2	3.57	N	DieRhoipfäler	20.09.2013	11.10.2013	06.10.2013	Klein/S...	1.0	1.5	06.10.2013		17.10.2013
GC4KT9W	Halloween - Die Nacht der lach...	4.68	S	Alkoholx	31.10.2013	11.10.2013		Nicht g...	1.5	1.5	10.10.2013		17.10.2013
GC4PTRY	Schnitzel-Jagd (4. Wormser Geo...	6.94	N	Brummelbären	22.10.2013	11.10.2013		Nicht g...	1.5	1.0	11.10.2013		17.10.2013
GC4NNMA	Rhenus Pater	7.07	NE	contramandis	20.09.2013	11.10.2013	03.10.2013	Klein/S...	2.0	1.5	03.10.2013		17.10.2013
GC3M3RH	Die Einführung von Georg Cacher aus ...	7.52	NE	ChaosCacherClubWorms	21.09.2013	11.10.2013	03.10.2013	Regular	3.5	2.5	03.10.2013		17.10.2013
GC4NQ1D	Helau Helau #1	8.38	N	DieRhoipfäler	20.09.2013	11.10.2013	06.10.2013	Klein/S...	1.0	1.0	06.10.2013		17.10.2013
GC4NCR7	WO bin ich? #03	8.57	N	die_vanglonen	15.09.2013	11.10.2013	04.10.2013	Mikro	2.5	2.0	04.10.2013		17.10.2013
GC4KM11	WO bin ich? #01	8.88	N	die_vanglonen	18.09.2013	11.10.2013	07.10.2013	Mikro	3.0	1.5	07.10.2013		17.10.2013
GC4N8A7	Honeybee	9.29	NE	solar08	13.09.2013	11.10.2013	09.10.2013	Klein/S...	1.5	1.5	09.10.2013		17.10.2013
GC4PPCN	Weihnachten im Wald - Event	9.45	SW	Sandsucher	14.12.2013	11.10.2013		Nicht g...	1.5	2.0	08.10.2013		17.10.2013
GC4NZ3G	LA Downtown E6	9.64	NE	Die-Fantastic-Four	24.09.2013	11.10.2013	09.10.2013	Klein/S...	3.0	1.5	09.10.2013		17.10.2013
GC4NGDQ	SPEED - Gartenzauncache	10.07	SE	geAnie82, ThRo42, "geek...	16.09.2013	11.10.2013	10.10.2013	Mikro	2.5	1.5	10.10.2013		17.10.2013
GC4F4HC	Die Krone des BIZ	10.12	N	Rudischer	20.09.2013	11.10.2013	10.10.2013	Klein/S...	2.5	2.0	10.10.2013		17.10.2013
GC4P34Q	Kriegerdenkmal	10.46	N	Kadet86	26.09.2013	11.10.2013	10.10.2013	Klein/S...	2.0	2.0	10.10.2013		17.10.2013
GC4NPHB	Alles in Lampertheim	10.64	NE	Umel1966	20.09.2013	11.10.2013	10.10.2013	Mikro	1.0	1.5	10.10.2013		17.10.2013
GC4N75M	GSAK - von der I zur S [Intensiv...	10.65	SE	Flwrs & Mtn	16.11.2013	11.10.2013		Nicht g...	4.0	1.0	03.10.2013		17.10.2013
GC4N48G	GSAK - von der I zur S [Intensiv...	10.65	SE	Flwrs & Mtn	26.10.2013	11.10.2013		Nicht g...	4.0	1.0	03.10.2013		17.10.2013
GC4N767	GSAK - von der I zur S [Intensiv...	10.65	SE	Flwrs & Mtn	14.12.2013	11.10.2013		Nicht g...	4.0	1.0	02.10.2013		17.10.2013
GC4N79G	GSAK - von der I zur S [Intensiv...	10.65	SE	Flwrs & Mtn	18.01.2014	11.10.2013		Nicht g...	4.0	1.0	01.10.2013		17.10.2013
GC4MUV3	WO bin ich? #02	10.78	NW	die_vanglonen	18.09.2013	11.10.2013	04.10.2013	Mikro	4.5	1.0	04.10.2013		17.10.2013

Auswahl: Keine 123 angezeigt (alle Wegpunkte) Zentrum = Home Anzahl: 10 109 0 4

GC4N76G GSAK - von der I zur S [Intensiv-Workshop] #4

Typ: Event | Größe: **Nicht gewährt** | Schwierigkeit: **★★★★** | Terrain: **★★★★**

Von: **Flwrs & Mtn** | Versteckt: **18.01.2014** | Status: **Verfügbar**

Land: **Germany** | Bundesland: **Baden-Württemberg**


Koordinaten: **N49° 29.177 E8° 27.814**

Zuletzt aktualisiert: **11.10.2013** | Favoritenpunkte: **0**

Geocaching Swiss Army Knife (GSAK) #4

- von der Installation zur Statistik [Intensiv-Workshop]

Karte ausblenden Spaltscreen Browser Aktualisieren



Das Programm

GSAK 8.3.1.68 Datenbank: Gefundene Caches (Registriert für: Johannes Blumenberg)

Menü Zugriff auf alle Programmfunktionen

Code	Wegpunktname	Km	Rtg	Platziert von	Platziert	Letzte GPX	Letzte
GC4NJ3G	Statt 'ner Kippe mal'n Cache #1	1.31	S	DieRhoipfäler	17.09.2013	11.10.2013	10.10.2013
GC4NKWQ	Statt 'ner Kippe mal'n Cache #4	1.40	S	DieRhoipfäler	18.09.2013	11.10.2013	11.10.2013
GC4NP3E	Statt 'ner Kippe mal'n Cache #5	1.77	S	DieRhoipfäler	20.09.2013	11.10.2013	05.10.2013
GC4NOHA	Stark für Lost Place (Event)	1.83	S	Brummebären	22.09.2013	11.10.2013	22.09.2013
GC4PGK5	Die 7 Weltwunder Teil 1	1.93	N	Black-trinity	03.10.2013	11.10.2013	08.10.2013
GC4PMJ2	Die 7 Weltwunder Teil 2	1.98	N	Black-trinity	05.10.2013	11.10.2013	09.10.2013
GC4NJ9F	Statt 'ner Kippe mal'n Cache #2	2.29	S	DieRhoipfäler	18.09.2013	11.10.2013	11.10.2013
GC4NKWB	Statt 'ner Kippe mal'n Cache #3	2.68	S	DieRhoipfäler	18.09.2013	11.10.2013	10.10.2013
GC4MRQD	Boat Trip	2.87	NE	vineyardshooter	29.09.2013	11.10.2013	29.09.2013
GC4NAFN	Immer diese Werbung !	3.09	N	die roxheimer	14.09.2013	11.10.2013	29.09.2013
GC4NQ1G	Helau Helau #2	3.57	N	DieRhoipfäler	20.09.2013	11.10.2013	06.10.2013
GC4KT9W	Halloween - Die Nacht der lach...	4.68	S	Alkoholix	31.10.2013	11.10.2013	11.10.2013
GC4PTRY	Schnitzel-Jagd (4. Wormser Geo...	6.94	N	Brummebären	22.10.2013	11.10.2013	11.10.2013
GC4NNMA	Rhenus Pater	7.07	NE	contramandis	20.09.2013	11.10.2013	03.10.2013
GC3MRH	Die Einführung von Georg Cacher aus ...	7.52	NE	ChaosCacherClubWorms	21.09.2013	11.10.2013	03.10.2013
GC4NQ1D	Helau Helau #1	8.38	N	DieRhoipfäler	20.09.2013	11.10.2013	06.10.2013
GC4NCR7	WO bin ich? #03	8.57	N	die_vanglonen	15.09.2013	11.10.2013	04.10.2013
GC4KM11	WO bin ich? #01	8.88	N	die_vanglonen	18.09.2013	11.10.2013	07.10.2013
GC4N8A7	Honeybee	9.29	NE	solar08	13.09.2013	11.10.2013	09.10.2013
GC4PPCN	Weihnachten im Wald - Event	9.45	SW	Sandsaucher	14.12.2013	11.10.2013	11.10.2013
GC4NZ3G	LA Downtown E6	9.64	NE	Die-Fantastic-Four	24.09.2013	11.10.2013	09.10.2013
GC4NGDQ	SPEED - Gartenzauncache	10.07	SE	geAnie82, ThRo42, *geek...	16.09.2013	11.10.2013	10.10.2013
GC4F4HC	Die Krone des BIZ	10.12	N	Rudicacher	20.09.2013	11.10.2013	10.10.2013
GC4P34Q	Kriegerdenkmal	10.46	N	Kadet86	26.09.2013	11.10.2013	10.10.2013
GC4NPHB	Alles in Lampertheim	10.64	NE	Umel1966	20.09.2013	11.10.2013	10.10.2013
GC4N75M	GSAK - von der I zur S [Intensiv...	10.65	SE	Flwrs & Mtn	16.11.2013	11.10.2013	11.10.2013
GC4N48G	GSAK - von der I zur S [Intensiv...	10.65	SE	Flwrs & Mtn	26.10.2013	11.10.2013	11.10.2013
GC4N767	GSAK - von der I zur S [Intensiv...	10.65	SE	Flwrs & Mtn	14.12.2013	11.10.2013	11.10.2013
GC4N79G	GSAK - von der I zur S [Intensiv...	10.65	SE	Flwrs & Mtn	18.01.2014	11.10.2013	11.10.2013
GC4MUV3	WO bin ich? #02	10.78	NW	die_vanglonen	18.09.2013	11.10.2013	04.10.2013

Auswahl: Keine 123 angezeigt (alle Wegpunkte) Zentrum = Home Anzahl: 10 109 0 4

GC4N76G GSAK - von der I zur S [Intensiv-Workshop] #4

Typ: Event | Größe: Nicht gewählt | Schwierigkeit: ★★★★★ | Terrain: ★★★★★

Von: Flwrs & Mtn @ | Versteckt: 18.01.2014 | Status: Verfügbar


Land: Germany | Bundesland: Baden-Württemberg

Koordinaten: N49° 29.177 E8° 27.814

Zuletzt aktualisiert: 11.10.2013 | Favoritenpunkte: 0

Geocaching Swiss Army Knife (GSAK) #4

- von der Installation zur Statistik [Intensiv-Workshop]



Das Programm

[illegible]

GC4N76G **GSAK - von der I zur S [Intensiv-Workshop] #4**

Typ: **Event** | Größe: **Nicht gewählt** | Schwierigkeit: **★★★★** | Terrain: **★★★★**

Von: **Flwrs & Mtn @** | Versteckt: **18.01.2014** | Status: **Verfügbar**

Land: **Germany** | Bundesland: **Baden-Württemberg**

Koordinaten: **N49° 29.177 E8° 27.814**

Zuletzt aktualisiert: **11.10.2013** | Favoritpunkte: **0**

Karte ausblenden
Spitscreen
Browser
Aktualisieren

Geocaching Swiss Army Knife (GSAK) #4

- von der Installation zur Statistik [Intensiv-Workshop]

#4

Das Programm

GSAK 8.3.1.68 Datenbank: Gefundene Caches (Registriert für: Johannes Blumenberg)

Datei Suchen User-Flags Ansicht Zentrum Wegpunkt Datenbank GPS Makro Extras Geocaching.com-Zugriff Hilfe

Spalte 1 sperren Codesuche Namenssuche Spaltscreen-Format Gespeicherte Filter auswählen Datenbank Orte Ansichten

Alle Details Keine Gefundene Caches Home Standardwerte

Code	Wegpunktname	Km	Rtg	Platziert von	Platziert	Letzte GPX	Letzter Fund
GC4NJ3Q	Statt 'ner Kippe mal'n Cache #1	1.31	S	DieRhoipfäler	17.09.2013	11.10.2013	10.10.2013
GC4NKWQ	Statt 'ner Kippe mal'n Cache #4	1.40	S	DieRhoipfäler	18.09.2013	11.10.2013	11.10.2013
GC4NP3E	Statt 'ner Kippe mal'n Cache #5	1.77	S	DieRhoipfäler	20.09.2013	11.10.2013	05.10.2013
GC4NOHA	Stark für Lost Place (Event)	1.83	S	Brummelbären	22.09.2013	11.10.2013	22.09.2013
GC4PGK5	Die 7 Weltwunder Teil 1	1.93	N	Black-trinity	03.10.2013	11.10.2013	08.10.2013
GC4PMJ2	Die 7 Weltwunder Teil 2	1.98	N	Black-trinity	05.10.2013	11.10.2013	09.10.2013
GC4NJ9F	Statt 'ner Kippe mal'n Cache #2	2.29	S	DieRhoipfäler	18.09.2013	11.10.2013	11.10.2013
GC4NKWB	Statt 'ner Kippe mal'n Cache #3	2.68	S	DieRhoipfäler	18.09.2013	11.10.2013	10.10.2013
GC4MRQD	Boat Trip	2.87	NE	vineyardshooter	29.09.2013	11.10.2013	29.09.2013
GC4NAFV	Immer diese Werbung !	3.09	N	die roxheimer	14.09.2013	11.10.2013	29.09.2013
GC4NQ1Q	Helau Helau #2	3.57	N	DieRhoipfäler	20.09.2013	11.10.2013	06.10.2013
GC4KT9W	Halloween - Die Nacht der lach...	4.68	S	Alkoholx	31.10.2013	11.10.2013	
GC4PTRY	Schnitzel-Jagd (4. Wormser Geo...	6.94	N	Brummelbären	22.10.2013	11.10.2013	
GC4NNMA	Rhenus Pater	7.07	NE	contramandis	20.09.2013	11.10.2013	03.10.2013
GC4M3RH	Die Einführung von Georg Cacher aus ...	7.52	NE	ChaosCacherClubWorms	21.09.2013	11.10.2013	03.10.2013
GC4NQ1D	Helau Helau #1	8.38	N	DieRhoipfäler	20.09.2013	11.10.2013	06.10.2013
GC4NCR7	WO bin ich? #03	8.57	N	die_vanglonen	15.09.2013	11.10.2013	04.10.2013
GC4KM11	WO bin ich? #01	8.88	N	die_vanglonen	18.09.2013	11.10.2013	07.10.2013
GC4N8A7	Honeybee	9.29	NE	solar08	13.09.2013	11.10.2013	09.10.2013
GC4PPCN	Weihnachten im Wald - Event	9.45	SW	Sandäucher	14.12.2013	11.10.2013	
GC4NZ3G	LA Downtown E6	9.64	NE	Die-Fantastic-Four	24.09.2013	11.10.2013	09.10.2013
GC4NGDQ	SPEED - Gartenzauncache	10.07	SE	geAnie82, ThRo42, *geek...	16.09.2013	11.10.2013	10.10.2013
GC4F4HC	Die Krone des BIZ	10.12	N	Rudicacher	20.09.2013	11.10.2013	10.10.2013
GC4P34Q	Kriegerdenkmal	10.46	N	Kadet86	26.09.2013	11.10.2013	10.10.2013
GC4NPHB	Alles in Lampertheim	10.64	NE	Umel1966	20.09.2013	11.10.2013	10.10.2013
GC4N75M	GSAK - von der I zur S [Intensiv...	10.65	SE	Flwrs & Mtn	16.11.2013	11.10.2013	
GC4N48G	GSAK - von der I zur S [Intensiv...	10.65	SE	Flwrs & Mtn	26.10.2013	11.10.2013	
GC4N767	GSAK - von der I zur S [Intensiv...	10.65	SE	Flwrs & Mtn	14.12.2013	11.10.2013	
GC4N79G	GSAK - von der I zur S [Intensiv...	10.65	SE	Flwrs & Mtn	18.01.2014	11.10.2013	
GC4MV3	WO bin ich? #02	10.78	NW	die_vanglonen	18.09.2013	11.10.2013	04.10.2013

Auswahl: Keine 123 angezeigt (alle Wegpunkte) 0 Zentrum = Home Anzahl: 10 109 0 4

Sortier- und Ansichtsoptionen
Filter; Datenbanken schnell auswählen

GC4N76G GSAK - von der I zur S [Intensiv-Workshop] #4

Typ: Event | Größe: Nicht gewährt | Schwierigkeit: ★★★★★ | Terrain: ★★★★★

Von: Flwrs & Mtn @ | Versteckt: 18.01.2014 | Status: Verfügbar

Land: Germany | Bundesland: Baden-Württemberg


Koordinaten: N49° 29.177 E8° 27.814

Zuletzt aktualisiert: 11.10.2013 | Favoritenpunkte: 0

Geocaching Swiss Army Knife (GSAK) #4

- von der Installation zur Statistik [Intensiv-Workshop]

Karte ausblenden Spaltscreen Browser Aktualisieren



Das Programm

GSAK 8.3.1.68 Datenbank: Gefundene Caches (Registriert für: Johannes Blumenberg)

Datei Suchen User-Flags Ansicht Zentrum Wegpunkt Datenbank GPS Makro Extras Geocaching.com-Zugriff Hilfe

Spalte 1 sperren Codesuche Namenssuche Spaltscreen-Format Gespeicherter Filter auswählen Datenbank Orte Ansichten

Alle Details Keine Gefundene Caches Home Standardwerte

Code	Wegpunktname	Km	Rtg	Platziert von	Platziert	Letzte GPX	Letzter Fund	Behälter	S...	Ye...	Letztes Log	DNF-Datum	Erstellt
GC4NU30	Statt 'ner Kippe mal'n Cache #1	1.31	S	DieRhoipfäler	17.09.2013	11.10.2013	10.10.2013	Mikro	1				
GC4NKWQ	Statt 'ner Kippe mal'n Cache #4	1.40	S	DieRhoipfäler	18.09.2013	11.10.2013	11.10.2013	Mikro	1				
GC4NP3E	Statt 'ner Kippe mal'n Cache #5	1.77	S	DieRhoipfäler	20.09.2013	11.10.2013	05.10.2013	Klein/S...	1				
GC4NOHA	Stark für Lost Place (Event)	1.83	S	Brummelbären	22.09.2013	11.10.2013	22.09.2013	Nicht g...	1				
GC4PGK5	Die 7 Weltwunder Teil 1	1.93	N	Black-trinity	03.10.2013	11.10.2013	08.10.2013	Mikro	1				
GC4PMJ2	Die 7 Weltwunder Teil 2	1.98	N	Black-trinity	05.10.2013	11.10.2013	09.10.2013	Mikro	1				
GC4NU9F	Statt 'ner Kippe mal'n Cache #2	2.29	S	DieRhoipfäler	18.09.2013	11.10.2013	11.10.2013	Mikro	1				
GC4NKWB	Statt 'ner Kippe mal'n Cache #3	2.68	S	DieRhoipfäler	18.09.2013	11.10.2013	10.10.2013	Mikro	1				
GC4MRQD	Boat Trip	2.87	NE	vineyardshooter	29.09.2013	11.10.2013	29.09.2013	Nicht g...	2				
GC4NAFN	Immer diese Werbung !	3.09	N	die roxheimer	14.09.2013	11.10.2013	29.09.2013	Mikro	3				
GC4NQ1Q	Helau Helau #2	3.57	N	DieRhoipfäler	20.09.2013	11.10.2013	06.10.2013	Klein/S...	1				
GC4KT9W	Halloween - Die Nacht der lach...	4.68	S	Alkoholix	31.10.2013	11.10.2013		Nicht g...	1				
GC4PTRY	Schnitzel-Jagd (4. Wormser Geo...	6.94	N	Brummelbären	22.10.2013	11.10.2013		Nicht g...	1				
GC4NNMA	Rhenus Pater	7.07	NE	contramandis	20.09.2013	11.10.2013	03.10.2013	Klein/S...	2				
GC4M3RH	Die Einführung von Georg Cacher aus ...	7.52	NE	ChaosCacherClubWorms	21.09.2013	11.10.2013	03.10.2013	Regular	3				
GC4NQ1D	Helau Helau #1	8.38	N	DieRhoipfäler	20.09.2013	11.10.2013	06.10.2013	Klein/S...	1				
GC4NCR7	WO bin ich? #03	8.57	N	die_vanglonen	15.09.2013	11.10.2013	04.10.2013	Mikro	2				
GC4KM11	WO bin ich? #01	8.88	N	die_vanglonen	18.09.2013	11.10.2013	07.10.2013	Mikro	3				
GC4N8A7	Honeybee	9.29	NE	solar08	13.09.2013	11.10.2013	09.10.2013	Klein/S...	1				
GC4PPCN	Weihnachten im Wald - Event	9.45	SW	Sandsucher	14.12.2013	11.10.2013		Nicht g...	1				
GC4NZ3G	LA Downtown E6	9.64	NE	Die-Fantastic-Four	24.09.2013	11.10.2013	09.10.2013	Klein/S...	3	1.5	09.10.2013		17.10.2013
GC4NGDQ	SPEED - Gartenzauncache	10.07	SE	geAnie82, ThRo42, "geek...	16.09.2013	11.10.2013	10.10.2013	Mikro	2.5	1.5	10.10.2013		17.10.2013
GC4F4HC	Die Krone des BIZ	10.12	N	Rudicacher	20.09.2013	11.10.2013	10.10.2013	Klein/S...	2.5	2.0	10.10.2013		17.10.2013
GC4P34Q	Kriegerdenkmal	10.46	N	Kadet86	26.09.2013	11.10.2013	10.10.2013	Klein/S...	2.0	2.0	10.10.2013		17.10.2013
GC4NPHB	Alles in Lampertheim	10.64	NE	Umel1966	20.09.2013	11.10.2013	10.10.2013	Mikro	1.0	1.5	10.10.2013		17.10.2013
GC4N75M	GSAK - von der I zur S [Intensiv...	10.65	SE	Flwrs & Mtn	16.11.2013	11.10.2013		Nicht g...	4.0	1.0	03.10.2013		17.10.2013
GC4N48G	GSAK - von der I zur S [Intensiv...	10.65	SE	Flwrs & Mtn	26.10.2013	11.10.2013		Nicht g...	4.0	1.0	03.10.2013		17.10.2013
GC4N767	GSAK - von der I zur S [Intensiv...	10.65	SE	Flwrs & Mtn	14.12.2013	11.10.2013		Nicht g...	4.0	1.0	02.10.2013		17.10.2013
GC4N79G	GSAK - von der I zur S [Intensiv...	10.65	SE	Flwrs & Mtn	18.01.2014	11.10.2013		Nicht g...	4.0	1.0	01.10.2013		17.10.2013
GC4MUV3	WO bin ich? #02	10.78	NW	die_vanglonen	18.09.2013	11.10.2013	04.10.2013	Mikro	4.5	1.0	04.10.2013		17.10.2013

Auswahl: Keine 123 angezeigt (alle Wegpunkte) 0 Zentrum = Home Anzahl: 10 109 0 4

Spalten-Überschriften

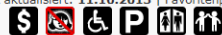
Zeigen an, welche Informationen sich in den Spalten befinden.

Bei Klick mit linker Maustaste erfolgt Sortierung nach Spalte.

Spalten verschieben per „Drag and drop“

GC4N76G GSAK - von der I zur S [Intensiv-Workshop] #4

Typ: Event | Größe: Nicht gewährt | Schwierigkeit: ★★★★★ | Terrain: ★★★★★
 Von: Flwrs & Mtn @ | Versteckt: 18.01.2014 | Status: Verfügbar
 Land: Germany | Bundesland: Baden-Württemberg
 Koordinaten: N49° 29.177 E8° 27.814
 Zuletzt aktualisiert: 11.10.2013 | Favoritenpunkte: 0



Geocaching Swiss Army Knife (GSAK) #4
 - von der Installation zur Statistik [Intensiv-Workshop]



Das Programm

Wegpunkte (Geocaches)

Pro Zeile ein Wegpunkt; Spalten enthalten mehr Informationen

Farben: Gelb = gefunden; Grün = eigene; Rot = deaktiviert

Fetter Name = hat Unterwegpunkte (Childpoints)

„lg“ = letzte Logs

GSAK 8.3.1.68 Datenbank: Gefundene Caches (Registriert für: Johannes Blumenberg)

Datei Suchen User-Flags Ansicht Zentrum Wegpunkt Datenbank GPS Makro Extras Geocaching.com-Zugriff

Spalte 1 sperren Codesuche Namenssuche Spaltscreen-Format Gespeicherter Filter auswählen


Alle Details Keine

Code	lg	Wegpunktname	Km	Rtg	Platziert von	Platziert	Letzte GPX	Letzter Fund	Behälter	S...	Te...	Letztes Log	DNF-Datum	Erstellt
GC4NU30		Statt 'ner Kippe mal'n Cache #1	1.31	S	DieRhoipfäler	17.09.2013	11.10.2013	10.10.2013	Mikro	1.0	1.0	10.10.2013		17.10.2013
GC4NKWQ		Statt 'ner Kippe mal'n Cache #4	1.40	S	DieRhoipfäler	18.09.2013	11.10.2013	11.10.2013	Mikro	1.0	1.0	11.10.2013		17.10.2013
GC4NP3E		Statt 'ner Kippe mal'n Cache #5	1.77	S	DieRhoipfäler	20.09.2013	11.10.2013	05.10.2013	Klein/S...	1.0	1.5	05.10.2013		17.10.2013
GC4NOHA		Stark für Lost Place (Event)	1.83	S	Brummebären	22.09.2013	11.10.2013	22.09.2013	Nicht g...	1.5	1.5	22.09.2013		17.10.2013
GC4PGK5		Die 7 Weltwunder Teil 1	1.93	N	Black-trinity	03.10.2013	11.10.2013	08.10.2013	Mikro	1.5	1.5	08.10.2013		17.10.2013
GC4PMJ2		Die 7 Weltwunder Teil 2	1.98	N	Black-trinity	05.10.2013	11.10.2013	09.10.2013	Mikro	1.5	1.5	09.10.2013	06.10.2013	17.10.2013
GC4NU9F		Statt 'ner Kippe mal'n Cache #2	2.29	S	DieRhoipfäler	18.09.2013	11.10.2013	11.10.2013	Mikro	1.0	1.0	11.10.2013		17.10.2013
GC4NKWB		Statt 'ner Kippe mal'n Cache #3	2.68	S	DieRhoipfäler	18.09.2013	11.10.2013	10.10.2013	Mikro	1.0	1.0	10.10.2013		17.10.2013
GC4MRQD		Boat Trip	2.87	NE	vineyardshooter	29.09.2013	11.10.2013	29.09.2013	Nicht g...	2.5	4.0	29.09.2013		17.10.2013
GC4NAFN		Immer diese Werbung !	3.09	N	die roxheimer	14.09.2013	11.10.2013	29.09.2013	Mikro	3.0	1.5	03.10.2013		17.10.2013
GC4NQ1Q		Helau Helau #2	3.57	N	DieRhoipfäler	20.09.2013	11.10.2013	06.10.2013	Klein/S...	1.0	1.5	06.10.2013		17.10.2013
GC4KT9W		Halloween - Die Nacht der lach...	4.68	S	Alkoholx	31.10.2013	11.10.2013		Nicht g...	1.5	1.5	10.10.2013		17.10.2013
GC4PTRY		Schnitzel-Jagd (4. Wormser Geo...	6.94	N	Brummebären	22.10.2013	11.10.2013		Nicht g...	1.5	1.0	11.10.2013		17.10.2013
GC4NNMA		Rhenus Pater	7.07	NE	contramandis	20.09.2013	11.10.2013	03.10.2013	Klein/S...	2.0	1.5	03.10.2013		17.10.2013
GC3MRH		Die Einführung von Georg Cacher aus ...	7.52	NE	ChaosCacherClubWorms	21.09.2013	11.10.2013	03.10.2013	Regular	3.5	2.5	03.10.2013		17.10.2013
GC4NQ1D		Helau Helau #1	8.38	N	DieRhoipfäler	20.09.2013	11.10.2013	06.10.2013	Klein/S...	1.0	1.0	06.10.2013		17.10.2013
GC4NCR7		WO bin ich? #03	8.57	N	die_vanglonen	15.09.2013	11.10.2013	04.10.2013	Mikro	2.5	2.0	04.10.2013		17.10.2013
GC4KM11		WO bin ich? #01	8.88	N	die_vanglonen	18.09.2013	11.10.2013	07.10.2013	Mikro	3.0	1.5	07.10.2013		17.10.2013
GC4N8A7		Honeybee	9.28	NE	solar08	13.09.2013	11.10.2013	09.10.2013	Klein/S...	1.5	1.5	09.10.2013		17.10.2013
GC4PPCN		Weihnachten im Wald - Event	9.45	SW	Sandsucher	14.12.2013	11.10.2013		Nicht g...	1.5	2.0	08.10.2013		17.10.2013
GC4NZ3G		LA Downtown E6	9.64	NE	Die-Fantastic-Four	24.09.2013	11.10.2013	09.10.2013	Klein/S...	3.0	1.5	09.10.2013		17.10.2013
GC4NGDQ		SPEED - Gartenzauncache	10.07	SE	geAnie82, ThRo42, *geek...	16.09.2013	11.10.2013	10.10.2013	Mikro	2.5	1.5	10.10.2013		17.10.2013
GC4F4HC		Die Krone des BIZ	10.12	N	Rudicascher	20.09.2013	11.10.2013	10.10.2013	Klein/S...	2.5	2.0	10.10.2013		17.10.2013
GC4P34Q		Kriegerdenkmal	10.46	N	Kadet86	26.09.2013	11.10.2013	10.10.2013	Klein/S...	2.0	2.0	10.10.2013		17.10.2013
GC4NPHB		Alles in Lampertheim	10.64	NE	Umel1966	20.09.2013	11.10.2013	10.10.2013	Mikro	1.0	1.5	10.10.2013		17.10.2013
GC4N75M		GSAK - von der I zur S [Intensiv...	10.65	SE	Flwrs & Mtn	16.11.2013	11.10.2013		Nicht g...	4.0	1.0	03.10.2013		17.10.2013
GC4N48G		GSAK - von der I zur S [Intensiv...	10.65	SE	Flwrs & Mtn	26.10.2013	11.10.2013		Nicht g...	4.0	1.0	03.10.2013		17.10.2013
GC4N767		GSAK - von der I zur S [Intensiv...	10.65	SE	Flwrs & Mtn	14.12.2013	11.10.2013		Nicht g...	4.0	1.0	02.10.2013		17.10.2013
GC4N79G		GSAK - von der I zur S [Intensiv...	10.65	SE	Flwrs & Mtn	18.01.2014	11.10.2013		Nicht g...	4.0	1.0	01.10.2013		17.10.2013
GC4MUV3		WO bin ich? #02	10.78	NW	die_vanglonen	18.09.2013	11.10.2013	04.10.2013	Mikro	4.5	1.0	04.10.2013		17.10.2013

Auswahl: Keine 123 angezeigt (alle Wegpunkte) 0 = 0 Zentrum = Home Anzahl: 10 109 0 4

GC4N76G GSAK - von der I zur S [Intensiv-Workshop] #4

Typ: Event | Größe: Nicht gewählt | Schwierigkeit: ★★★★★ | Terrain: ★★★★★
 Von: Flwrs & Mtn @ | Versteckt: 18.01.2014 | Status: Verfügbar
 Land: Germany | Bundesland: Baden-Württemberg
 Koordinaten: N49° 29.177 E8° 27.814
 Zuletzt aktualisiert: 11.10.2013 | Favoritenpunkte: 0



Geocaching Swiss Army Knife (GSAK) #4

- von der Installation zur Statistik [Intensiv-Workshop]



Das Programm

GSAK 8.3.1.68 Datenbank: Gefundene Caches (Registriert für: Johannes Blumenberg)

Datei Suchen User-Flags Ansicht Zentrum Wegpunkt Datenbank GPS Makro Extras Geocaching.com-Zugriff Hilfe

Spalte 1 sperren Codesuche Namenssuche Spaltscreen-Format Gespeicherter Filter auswählen Datenbank Orte Ansichten

Alle Details Keine Gefundene Caches Home Standardwerte

Code	Wegpunktname	Km	Rtg	Platziert von	Platziert	Letzte GPX	Letzter Fund	Behälter	S...	Te...	Letztes Log	DNF-Datum	Erstellt
GC4NJ3Q	Statt 'ner Kippe mal'n Cache #1	1.31	S	DieRhoipfäler	17.09.2013	11.10.2013	10.10.2013	Mikro	1.0	1.0	10.10.2013		17.10.2013
GC4NKWQ	Statt 'ner Kippe mal'n Cache #4	1.40	S	DieRhoipfäler	18.09.2013	11.10.2013	11.10.2013	Mikro	1.0	1.0	11.10.2013		17.10.2013
GC4NP3E	Statt 'ner Kippe mal'n Cache #5	1.77	S	DieRhoipfäler	20.09.2013	11.10.2013	05.10.2013	Klein/S...	1.0	1.5	05.10.2013		17.10.2013
GC4N0HA	Stark für Lost Place (Event)	1.83	S	Brummelbären	22.09.2013	11.10.2013	22.09.2013	Nicht g...	1.5	1.5	22.09.2013		17.10.2013
GC4PGK5	Die 7 Weltwunder Teil 1	1.93	N	Black-trinity	03.10.2013	11.10.2013	08.10.2013	Mikro	1.5	1.5	08.10.2013		17.10.2013
GC4PMJ2	Die 7 Weltwunder Teil 2	1.98	N	Black-trinity	05.10.2013	11.10.2013	09.10.2013	Mikro	1.5	1.5	09.10.2013	06.10.2013	17.10.2013
GC4NJ9F	Statt 'ner Kippe mal'n Cache #2	2.29	S	DieRhoipfäler	18.09.2013	11.10.2013	11.10.2013	Mikro	1.0	1.0	11.10.2013		17.10.2013
GC4NKWB	Statt 'ner Kippe mal'n Cache #3	2.68	S	DieRhoipfäler	18.09.2013	11.10.2013	10.10.2013	Mikro	1.0	1.0	10.10.2013		17.10.2013
GC4MRQD	Boat Trip	2.87	NE	vineyardshooter	29.09.2013	11.10.2013	29.09.2013	Nicht g...	2.5	4.0	29.09.2013		17.10.2013
GC4NAPN	Immer diese Werbung !	3.09	N	die roxheimer	14.09.2013	11.10.2013	29.09.2013	Mikro	3.0	1.5	03.10.2013		17.10.2013
GC4NQ1Q	Helau Helau #2	3.57	N	DieRhoipfäler	20.09.2013	11.10.2013	06.10.2013	Klein/S...	1.0	1.5	06.10.2013		17.10.2013
GC4KT9W	Halloween - Die Nacht der lach...	4.68	S	Alkoholx	31.10.2013	11.10.2013		Nicht g...	1.5	1.5	10.10.2013		17.10.2013
GC4PTRY	Schnitzel-Jagd (4. Wormser Geo...	6.94	N	Brummelbären	22.10.2013	11.10.2013		Nicht g...	1.5	1.0	11.10.2013		17.10.2013
GC4NNMA	Rhenus Pater	7.07	NE	contramandis	20.09.2013	11.10.2013	03.10.2013	Klein/S...	2.0	1.5	03.10.2013		
GC4M3RH	Die Einführung von Georg Cacher aus ...	7.52	NE	ChaosCacherClubWorms	21.09.2013	11.10.2013	03.10.2013	Regular	3.5	2.5	03.10.2013		
GC4NQ1D	Helau Helau #1	8.38	N	DieRhoipfäler	20.09.2013	11.10.2013	06.10.2013	Klein/S...	1.0	1.0	06.10.2013		
GC4NCR7	WO bin ich? #03	8.57	N	die_vangionen	15.09.2013	11.10.2013	04.10.2013	Mikro	2.5	2.0	04.10.2013		
GC4KM11	WO bin ich? #01	8.88	N	die_vangionen	18.09.2013	11.10.2013	07.10.2013	Mikro	3.0	1.5	07.10.2013		
GC4N8A7	Honeybee	9.29	NE	solar08	13.09.2013	11.10.2013	09.10.2013	Klein/S...	1.5	1.5	09.10.2013		
GC4PPCN	Weihnachten im Wald - Event	9.45	SW	Sandsaucher	14.12.2013	11.10.2013		Nicht g...	1.5	2.0	08.10.2013		
GC4NZ3G	LA Downtown E6	9.64	NE	Die-Fantastic-Four	24.09.2013	11.10.2013	09.10.2013	Klein/S...	3.0	1.5	09.10.2013		
GC4NGDQ	SPEED - Gartenzauncache	10.07	SE	geAnie82, ThRo42, "geek...	16.09.2013	11.10.2013	10.10.2013	Mikro	2.5	1.5	10.10.2013		
GC4F4HC	Die Krone des BIZ	10.12	N	Rudicaucher	20.09.2013	11.10.2013	10.10.2013	Klein/S...	2.5	2.0	10.10.2013		
GC4P34Q	Kriegerdenkmal	10.46	N	Kadet86	26.09.2013	11.10.2013	10.10.2013	Klein/S...	2.0	2.0	10.10.2013		
GC4NPHB	Alles in Lampertheim	10.64	NE	Umel1966	20.09.2013	11.10.2013	10.10.2013	Mikro	1.0	1.5	10.10.2013		
GC4N75M	GSAK - von der I zur S [Intensiv...	10.65	SE	Flwrs & Mtn	16.11.2013	11.10.2013		Nicht g...	4.0	1.0	03.10.2013		
GC4N48G	GSAK - von der I zur S [Intensiv...	10.65	SE	Flwrs & Mtn	26.10.2013	11.10.2013		Nicht g...	4.0	1.0	03.10.2013		
GC4N767	GSAK - von der I zur S [Intensiv...	10.65	SE	Flwrs & Mtn	14.12.2013	11.10.2013		Nicht g...	4.0	1.0	02.10.2013		
GC4N79S	GSAK - von der I zur S [Intensiv...	10.65	SE	Flwrs & Mtn	18.01.2014	11.10.2013		Nicht g...	4.0	1.0	01.10.2013		
GC4M3V3	WO bin ich? #02	10.78	NW	die_vangionen	18.09.2013	11.10.2013	04.10.2013	Mikro	4.5	1.0	04.10.2013		

Auswahl: Keine 123 angezeigt (alle Wegpunkte) 0 Zentrum = Home Anzahl: 10 109 0 4

Status Leiste
 Aktive Filter
 Markierte Caches
 Aktuelles Zentrum (für Entfernung)
 Anzahl gefundene/deaktivierte/eigene Caches

GC4N76G GSAK - von der I zur S [Intensiv-Workshop] #4

Typ: Event | Größe: Nicht gewählt | Schwierigkeit: ★★★★★ | Terrain: ★★★★★

Von: Flwrs & Mtn @ | Versteckt: 18.01.2014 | Status: Verfügbar

Land: Germany | Bundesland: Baden-Württemberg

Koordinaten: N49° 29.177 E8° 27.814

Zuletzt aktualisiert: 11.10.2013 | Favoritenpunkte: 0

Geocaching Swiss Army Knife (GSAK) #4
 - von der Installation zur Statistik [Intensiv-Workshop]

Karte ausblenden Spaltscreen Browser Aktualisieren

Das Programm

GSAK 8.3.1.68 Datenbank: Gefundene Caches (Registriert für: Johannes Blumenberg)

Datei Suchen User-Flags Ansicht Zentrum Wegpunkt Datenbank GPS Makro Extras Geocaching.com-Zugriff Hilfe

Spalte 1 sperren Codesuche Namenssuche Spaltscreen-Format Gespeicherter Filter auswählen Datenbank Orte Ansichten

Alle Details Keine Gefundene Caches Home Standardwerte

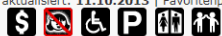
Code	Wegpunktname	Km	Rtg	Platziert von	Platziert	Letzte GPX	Letzter Fund	Behälter	S...	Te...	Letztes Log	DNF-Datum	Erstellt
GC4NJ3Q	Statt 'ner Kippe mal'n Cache #1	1.31	S	DieRhoipfäler	17.09.2013	11.10.2013	10.10.2013	Mikro	1.0	1.0	10.10.2013		17.10.2013
GC4NKWQ	Statt 'ner Kippe mal'n Cache #4	1.40	S	DieRhoipfäler	18.09.2013	11.10.2013	11.10.2013	Mikro	1.0	1.0	11.10.2013		17.10.2013
GC4NP3E	Statt 'ner Kippe mal'n Cache #5	1.77	S	DieRhoipfäler	20.09.2013	11.10.2013	05.10.2013	Klein/S...	1.0	1.5	05.10.2013		17.10.2013
GC4NOHA	Stark für Lost Place (Event)	1.83	S	Brummelbären	22.09.2013	11.10.2013	22.09.2013	Nicht g...	1.5	1.5	22.09.2013		17.10.2013
GC4PGK5	Die 7 Weltwunder Teil 1	1.93	N	Black-trinity	03.10.2013	11.10.2013	08.10.2013	Mikro	1.5	1.5	08.10.2013		17.10.2013
GC4PMJ2	Die 7 Weltwunder Teil 2	1.98	N	Black-trinity	05.10.2013	11.10.2013	09.10.2013	Mikro	1.5	1.5	09.10.2013	06.10.2013	17.10.2013
GC4NJ9F	Statt 'ner Kippe mal'n Cache #2	2.29	S	DieRhoipfäler	18.09.2013	11.10.2013	11.10.2013	Mikro	1.0	1.0	11.10.2013		17.10.2013
GC4NKWB	Statt 'ner Kippe mal'n Cache #3	2.68	S	DieRhoipfäler	18.09.2013	11.10.2013	10.10.2013	Mikro	1.0	1.0	10.10.2013		17.10.2013
GC4MRQD	Boat Trip	2.87	NE	vineyardshooter	29.09.2013	11.10.2013	29.09.2013	Nicht g...	2.5	4.0	29.09.2013		17.10.2013
GC4NAFN	Immer diese Werbung !	3.09	N	die roxheimer	14.09.2013	11.10.2013	29.09.2013	Mikro	3.0	1.5	03.10.2013		17.10.2013
GC4NQ1Q	Helau Helau #2	3.57	N	DieRhoipfäler	20.09.2013	11.10.2013	06.10.2013	Klein/S...	1.0	1.5	06.10.2013		17.10.2013
GC4KT9W	Halloween - Die Nacht der lach...	4.68	S	Alkoholix	31.10.2013	11.10.2013		Nicht g...	1.5	1.5	10.10.2013		17.10.2013
GC4PTRY	Schnitzel-Jagd (4. Wormser Geo...	6.94	N	Brummelbären	22.10.2013	11.10.2013		Nicht g...	1.5	1.0	11.10.2013		17.10.2013
GC4NNMA	Rhenus Pater	7.07	NE	contramandis	20.09.2013	11.10.2013	03.10.2013	Klein/S...	2.0	1.5	03.10.2013		17.10.2013
GC3MRH	Die Entführung von Georg Cacher aus ...	7.52	NE	ChaosCacherClubWorms	21.09.2013	11.10.2013	03.10.2013	Regular	3.5	2.5	03.10.2013		17.10.2013
GC4NQ1D	Helau Helau #1	8.38	N	DieRhoipfäler	20.09.2013	11.10.2013	06.10.2013	Klein/S...	1.0	1.0	06.10.2013		17.10.2013
GC4NCR7	WO bin ich? #03	8.57	N	die_vanglonen	15.09.2013	11.10.2013	04.10.2013	Mikro	2.5	2.0	04.10.2013		17.10.2013
GC4KM11	WO bin ich? #01	8.88	N	die_vanglonen	18.09.2013	11.10.2013	07.10.2013	Mikro	3.0	1.5	07.10.2013		17.10.2013
GC4NBA7	Honeybee	9.29	NE	solar08	13.09.2013	11.10.2013	09.10.2013	Klein/S...	1.5	1.5	09.10.2013		17.10.2013
GC4PPCN	Weihnachten im Wald - Event	9.45	SW	Sandsucher	14.12.2013	11.10.2013		Nicht g...	1.5	2.0	08.10.2013		17.10.2013
GC4NZ3G	LA Downtown E6	9.64	NE	Die-Fantastic-Four	24.09.2013	11.10.2013	09.10.2013	Klein/S...	3.0	1.5	09.10.2013		17.10.2013
GC4NGDQ	SPEED - Gartenzauncache	10.07	SE	geAnie82, ThRo42, "geek...	16.09.2013	11.10.2013	10.10.2013	Mikro	2.5	1.5	10.10.2013		17.10.2013
GC4F4HC	Die Krone des BIZ	10.12	N	Rudischer	20.09.2013	11.10.2013	10.10.2013	Klein/S...	2.5	2.0	10.10.2013		17.10.2013
GC4P34Q	Kriegerdenkmal	10.46	N	Kadett86	26.09.2013	11.10.2013	10.10.2013	Klein/S...	2.0	2.0	10.10.2013		17.10.2013
GC4NPHB	Alles in Lampertheim	10.64	NE	Urmel1966	20.09.2013	11.10.2013	10.10.2013	Mikro	1.0	1.5	10.10.2013		17.10.2013
GC4N75M	GSAK - von der I zur S [Intensiv...	10.65	SE	Flwrs & Mtn	16.11.2013	11.10.2013		Nicht g...	4.0	1.0	03.10.2013		17.10.2013
GC4N48G	GSAK - von der I zur S [Intensiv...	10.65	SE	Flwrs & Mtn	26.10.2013	11.10.2013		Nicht g...	4.0	1.0	03.10.2013		17.10.2013
GC4N767	GSAK - von der I zur S [Intensiv...	10.65	SE	Flwrs & Mtn	14.12.2013	11.10.2013		Nicht g...	4.0	1.0	02.10.2013		17.10.2013
GC4N79G	GSAK - von der I zur S [Intensiv...	10.65	SE	Flwrs & Mtn	18.01.2014	11.10.2013		Nicht g...	4.0	1.0	01.10.2013		17.10.2013
GC4MUV3	WO bin ich? #02	10.78	NW	die_vanglonen	18.09.2013	11.10.2013	04.10.2013	Mikro	4.5	1.0	04.10.2013		17.10.2013

Auswahl: Keine 123 angezeigt (alle Wegpunkte) 0 Zentrum = Home

Offline-Ansicht
Infos der Website (und mehr!)

GC4N76G GSAK - von der I zur S [Intensiv-Workshop] #4

Typ: Event | Größe: Nicht gewährt | Schwierigkeit: ★★★★★ | Terrain: ★★★★★
 Von: Flwrs & Mtn @ | Versteckt: 18.01.2014 | Status: Verfügbar
 Land: Germany | Bundesland: Baden-Württemberg
 Koordinaten: N49° 29.177 E8° 27.814
 Zuletzt aktualisiert: 11.10.2013 | Favoritenpunkte: 0



Geocaching Swiss Army Knife (GSAK) #4
 - von der Installation zur Statistik [Intensiv-Workshop]



Ansicht einstellen

GSAK 8.3.1.68 Datenbank: Homezone (Registriert für: Johannes Blumenberg)

Datei Suchen User-Flags Ansicht Zentrum Wegpunkt Datenbank GPS Makro Extras Geocaching.com-Zugriff Hilfe

Spalte 1 sperren Codesuche

Spaltscreen-Format Gespeicherten Filter auswählen Datenbank Orte Ansichten

Alle Details Keine Home Standardwerte

Code	Rtg	Platziert von	Platziert	Letzte GPX	Letzter Fund	Behälter	S...	Te...	Letztes Log	DNF-Datum	Erstellt
GC4NDHA	S	Brummelbären	22.09.2013	11.10.2013	22.09.2013	Nicht g...	1,5	1,5	22.09.2013		17.10.2013
GC4KTSW	S	Alkoholx	31.10.2013	11.10.2013		Nicht g...	1,5	1,5	10.10.2013		17.10.2013
GC4PTRY	S	Brummelbären	22.10.2013	11.10.2013		Nicht g...	1,5	1,0	11.10.2013		17.10.2013
GC4NNMA		Rhenus Pater	20.09.2013	11.10.2013	03.10.2013	Klein/S...	2,0	1,5	03.10.2013		17.10.2013
GC3M3RH	7.52 NE	ChaosCacherClubWorms	21.09.2013	11.10.2013	03.10.2013	Regular	3,5	2,5	03.10.2013		17.10.2013
GC4NQ1D	8.38 N	DieRhopfalzer	20.09.2013	11.10.2013	06.10.2013	Klein/S...	1,0	1,0	06.10.2013		17.10.2013
GC4NCR7	8.57 N	die_vangionen	15.09.2013	11.10.2013	04.10.2013	Mikro	2,5	2,0	04.10.2013		17.10.2013
GC4KM11	8.88 N	die_vangionen	18.09.2013	11.10.2013	07.10.2013	Mikro	3,0	1,5	07.10.2013		17.10.2013
GC4NBA7	9.29 NE	solar08	13.09.2013	11.10.2013	09.10.2013	Klein/S...	1,5	1,5	09.10.2013		17.10.2013
GC4PPCN	9.45 SW	Sandsucher	14.12.2013	11.10.2013		Nicht g...	1,5	2,0	08.10.2013		17.10.2013
GC4NZ3G	9.64 NE	Die-Fantastic-Four	24.09.2013	11.10.2013	09.10.2013	Klein/S...	3,0	1,5	09.10.2013		17.10.2013
GC4NGDQ	10.07 SE	geArie82, ThRo42, "geek...	16.09.2013	11.10.2013	10.10.2013	Mikro	2,5	1,5	10.10.2013		17.10.2013
GC4F4HC	10.12 N	Rudcacher	20.09.2013	11.10.2013	10.10.2013	Klein/S...	2,5	2,0	10.10.2013		17.10.2013
GC4P34Q	10.46 N	Kadett86	26.09.2013	11.10.2013	10.10.2013	Klein/S...	2,0	2,0	10.10.2013		17.10.2013
GC4NPHB	10.64 NE	Umel1966	20.09.2013	11.10.2013	10.10.2013	Mikro	1,0	1,5	10.10.2013		17.10.2013
GC4MUJ3	10.78 NW	die_vangionen	18.09.2013	11.10.2013	04.10.2013	Mikro	4,5	1,0	04.10.2013		17.10.2013
GC4NXP3	11.12 E	zwekke2	23.09.2013	11.10.2013	07.10.2013	Regular	2,0	2,0	07.10.2013		17.10.2013
GC4N8KD	11.61 E	rootys	27.10.2013	11.10.2013		Nicht g...	4,5	1,0	09.10.2013		17.10.2013
GC4NMGW	11.99 NE	Schmalzbröt91	19.09.2013	11.10.2013	04.10.2013	Klein/S...	1,5	2,0	04.10.2013		17.10.2013
GC4PBNZ	12.03 SE	omblo	22.10.2013	11.10.2013		Nicht g...	3,0	2,5	10.10.2013		17.10.2013
GC4NMAT	15.50 SW	max518	19.09.2013	11.10.2013	07.10.2013	Mikro	1,0	1,0	07.10.2013		17.10.2013
GC4PB29	15.64 E	Susi2	01.10.2013	11.10.2013	10.10.2013	Mikro	1,5	1,5	10.10.2013		17.10.2013
GC4N4QP	15.70 W	blacktomcat	02.10.2013	11.10.2013	02.10.2013	Nicht g...	1,0	1,0	05.10.2013		17.10.2013
GC4F1KV	15.80 NE	knocher	25.09.2013	11.10.2013	07.10.2013	Mikro	2,0	1,5	07.10.2013		17.10.2013
GC4PQHC	16.02 E	Panzenwald	06.10.2013	11.10.2013	10.10.2013	Mikro	2,0	2,0	10.10.2013		17.10.2013
GC4NCFJ	16.32 SW	Geoquester!	15.09.2013	11.10.2013	06.10.2013	Klein/S...	3,5	2,5	06.10.2013		17.10.2013
GC4PYM9	16.36 SE	rootys	07.11.2013	11.10.2013		Nicht g...	1,0	1,0	10.10.2013		17.10.2013
GC4PY2Y	17.54 E	Tütenschreck & Seltes Pr...	28.09.2013	11.10.2013	04.10.2013	Mikro	4,0	5,0	04.10.2013		17.10.2013
GC4PG43	17.63 N	wormel31	03.10.2013	11.10.2013	06.10.2013	Klein/S...	1,5	2,0	06.10.2013		17.10.2013
GC4NVE9	18.64 NE	Die Hermeline	23.09.2013	11.10.2013	06.10.2013	Regular	4,5	2,5	06.10.2013		17.10.2013

Auswahl: Keine 109 angezeigt (alle Wegpunkte) Zentrum = Home Anzahl: 0 109 0 0

GC3M3RH Die Entführung von Georg Cacher aus Worms
 Typ: **Mystery** | Größe: **Regular** | Schwierigkeit: **★★★★** | Terrain: **★★★★**
 Von: **ChaosCacherClubWorms** | Versteckt: **21.09.2013** | Status: **Verfügbar**
 Land: **Germany** | Bundesland: **Rheinland-Pfalz**
 Koordinaten: **N49° 36.756 E8° 23.803**
 Zuletzt aktualisiert: **11.10.2013** | Favoritenpunkte: **0**

News!!! News !!! News!!!

Karte ausblenden Spaltscreen Browser Aktualisieren

Karte

Ansicht einstellen

GSAK 8.3.1.68 Datenbank: Homezone (Registriert für: Johannes Blumenberg)

Datei Suchen User-Flags Ansicht Zentrum Wegpunkt Datenbank GPS Makro Extras Geocaching.com-Zugriff Hilfe

Spalte 1 sperren Codesuche

Spaltscreen-Format Gespeicherten Filter auswählen Datenbank Orte Ansichten

Alle Details Keine Homezone Standardwerte

Code	Rtg	Platziert von	Platziert	Letzte GPX	Letzter Fund	Behälter	S...	Te...	Letztes Log	DNF-Datum	Erstellt
GC4NDHA	S	Brummelbären	22.09.2013	11.10.2013	22.09.2013	Nicht g...	1,5	1,5	22.09.2013		17.10.2013
GC4KTSW	S	Alkoholx	31.10.2013	11.10.2013		Nicht g...	1,5	1,5	10.10.2013		17.10.2013
GC4PTRY	S	Brummelbären	22.10.2013	11.10.2013		Nicht g...	1,5	1,0	11.10.2013		17.10.2013
GC4NNMA		Rhenus Pater	20.09.2013	11.10.2013	03.10.2013	Klein/S...	2,0	1,5	03.10.2013		17.10.2013
GC3M3RH	7.52	NE	Die Einführung von Georg Cacher aus Worms	21.09.2013	11.10.2013	03.10.2013	Regular	3,5	2,5	03.10.2013	17.10.2013
GC4NQ1D	8.38	N	Helau Helau #1	20.09.2013	11.10.2013	06.10.2013	Klein/S...	1,0	1,0	06.10.2013	17.10.2013
GC4NCR7	8.57	N	WO bin ich? #03	15.09.2013	11.10.2013	04.10.2013	Mikro	2,5	2,0	04.10.2013	17.10.2013
GC4KM11	8.88	N	WO bin ich? #01	18.09.2013	11.10.2013	07.10.2013	Mikro	3,0	1,5	07.10.2013	17.10.2013
GC4NBA7	9.29	NE	Honeybee	13.09.2013	11.10.2013	09.10.2013	Klein/S...	1,5	1,5	09.10.2013	17.10.2013
GC4PPCN	9.45	SW	Weihnachten im Wald - Event	14.12.2013	11.10.2013		Nicht g...	1,5	2,0	08.10.2013	17.10.2013
GC4NZ3G	9.64	NE	LA Downtown E6	24.09.2013	11.10.2013	09.10.2013	Klein/S...	3,0	1,5	09.10.2013	17.10.2013
GC4NGDQ	10.07	SE	SPEED - Gartenzauncache	16.09.2013	11.10.2013	10.10.2013	Mikro	2,5	1,5	10.10.2013	17.10.2013
GC4F4HC	10.12	N	Die Krone des BIZ	20.09.2013	11.10.2013	10.10.2013	Klein/S...	2,5	2,0	10.10.2013	17.10.2013
GC4P34Q	10.46	N	Kriegerdenkmal	26.09.2013	11.10.2013	10.10.2013	Klein/S...	2,0	2,0	10.10.2013	17.10.2013
GC4NPHB	10.64	NE	Alles in Lampertheim	20.09.2013	11.10.2013	10.10.2013	Mikro	1,0	1,5	10.10.2013	17.10.2013
GC4MJV3	10.78	NW	WO bin ich? #02	18.09.2013	11.10.2013	04.10.2013	Mikro	4,5	1,0	04.10.2013	17.10.2013
GC4NXP3	11.12	E	Pottery	23.09.2013	11.10.2013	07.10.2013	Regular	2,0	2,0	07.10.2013	17.10.2013
GC4N8KD	11.61	E	Danke Herr Willett ...	27.10.2013	11.10.2013		Nicht g...	4,5	1,0	09.10.2013	17.10.2013
GC4NMGW	11.99	NE	cache me if you can	19.09.2013	11.10.2013	04.10.2013	Klein/S...	1,5	2,0	04.10.2013	17.10.2013
GC4PBNZ	12.03	SE	Frühstück am Rhein im Oktober	22.10.2013	11.10.2013		Nicht g...	3,0	2,5	10.10.2013	17.10.2013
GC4NMAT	15.50	SW	Rödenheim-West	19.09.2013	11.10.2013	07.10.2013	Mikro	1,0	1,0	07.10.2013	17.10.2013
GC4PB29	15.64	E	PILZWICHEL - gibt es die?	01.10.2013	11.10.2013	10.10.2013	Mikro	1,5	1,5	10.10.2013	17.10.2013
GC4N4QP	15.70	W	meet and greet: black-tomcat #1 (Neul...	02.10.2013	11.10.2013	02.10.2013	Nicht g...	1,0	1,0	05.10.2013	17.10.2013
GC4F1KV	15.80	NE	Biblis Seepfanne	25.09.2013	11.10.2013	07.10.2013	Mikro	2,0	1,5	07.10.2013	17.10.2013
GC4PQHC	16.02	E	Panzenwald - Lazarett [Reload]	06.10.2013	11.10.2013	10.10.2013	Mikro	2,0	2,0	10.10.2013	17.10.2013
GC4NCFJ	16.32	SW	Wo ist das?	15.09.2013	11.10.2013	06.10.2013	Klein/S...	3,5	2,5	06.10.2013	17.10.2013
GC4PYM9	16.36	SE	* Space mission launch center Mannhe...	07.11.2013	11.10.2013		Nicht g...	1,0	1,0	10.10.2013	17.10.2013
GC4FY2	17.54	E	Agentin Chapman meets Gabe ...	28.09.2013	11.10.2013	04.10.2013	Mikro	4,0	5,0	04.10.2013	17.10.2013
GC4PG43	17.63	N	Turn in den Weinbergen	03.10.2013	11.10.2013	06.10.2013	Klein/S...	1,5	2,0	06.10.2013	17.10.2013
GC4NVE9	18.64	NE	Kräftig	23.09.2013	11.10.2013	06.10.2013	Regular	4,5	2,5	06.10.2013	17.10.2013

Auswahl: Keine 109 angezeigt (alle Wegpunkte) Zentrum = Home Anzahl: 0 109 0 0

GC3M3RH Die Einführung von Georg Cacher aus Worms
 Typ: Mystery | Größe: Regular | Schwierigkeit: ★★★★★ | Terrain: ★★★★★
 Von: ChaosCacherClubWorms | Versteckt: 21.09.2013 | Status: Verfügbar
 Land: Germany | Bundesland: Rheinland-Pfalz
 Koordinaten: N49° 36.756 E8° 23.803
 Zuletzt aktualisiert: 11.10.2013 | Favoritenpunkte: 0

News!!! News !!! News!!!

Karte ausblenden Spaltscreen Browser Aktualisieren

Karte

Unter Umständen lohnt es sich für verschiedene Zwecke unterschiedliche Ansichten zu verwenden (es könnten unterschiedliche Spalten interessant sein)

Ansicht einstellen

GSAK 8.3.1.68 Datenbank: Homezone (Registriert für: Johannes Blumenberg)

Datei Suchen User-Flags Ansicht Zentrum Wegpunkt Datenbank GPS Makro Extras Geocaching.com-Zugriff Hilfe

Spalte 1 sperren Codesuche

Ansicht auswählen...
Aktuelle Ansicht speichern...
Ansicht löschen...
Spalten hinzufügen/löschen...
Dual-Bildschirm

Splitscreen-Format Gespeicherten Filter auswählen Datenbank Orte Ansichten
Alle Details Keine Home Standardwerte

Code	Rtg	Platziert von	Platziert	Letzte GPX	Letzter Fund	Behälter	S...	Te...	Letztes Log	DNF-Datum	Erstellt
GC4NDHA	S	Brummelbären	22.09.2013	11.10.2013	22.09.2013	Nicht g...	1,5	1,5	22.09.2013		17.10.2013
GC4KTSW	S	Alkoholx	31.10.2013	11.10.2013		Nicht g...	1,5	1,5	10.10.2013		17.10.2013
GC4PTRY	S	Brummelbären	22.10.2013	11.10.2013		Nicht g...	1,5	1,0	11.10.2013		17.10.2013
GC4NNMA	S	Rhenus Pater	20.09.2013	11.10.2013	03.10.2013	Klein/S...	2,0	1,5	03.10.2013		17.10.2013
GC3M3RH	7.52 NE	ChaosCacherClubWorms	21.09.2013	11.10.2013	03.10.2013	Regular	3,5	2,5	03.10.2013		17.10.2013
GC4NQ1D	8.38 N	Die Rhoipfalzer	20.09.2013	11.10.2013	06.10.2013	Klein/S...	1,0	1,0	06.10.2013		17.10.2013
GC4NCR7	8.57 N	die_vangionen	15.09.2013	11.10.2013	04.10.2013	Mikro	2,5	2,0	04.10.2013		17.10.2013
GC4KM11	8.88 N	die_vangionen	18.09.2013	11.10.2013	07.10.2013	Mikro	3,0	1,5	07.10.2013		17.10.2013
GC4NBA7	9.29 NE	solar08	13.09.2013	11.10.2013	09.10.2013	Klein/S...	1,5	1,5	09.10.2013		17.10.2013
GC4PPCN	9.45 SW	Sandsucher	14.12.2013	11.10.2013		Nicht g...	1,5	2,0	08.10.2013		17.10.2013
GC4NZ3G	9.64 NE	Die-Fantastic-Four	24.09.2013	11.10.2013	09.10.2013	Klein/S...	3,0	1,5	09.10.2013		17.10.2013
GC4NGDQ	10.07 SE	geArie82, ThRo42, "geek...	16.09.2013	11.10.2013	10.10.2013	Mikro	2,5	1,5	10.10.2013		17.10.2013
GC4F4HC	10.12 N	Rudcacher	20.09.2013	11.10.2013	10.10.2013	Klein/S...	2,5	2,0	10.10.2013		17.10.2013
GC4P34Q	10.46 N	Kadett86	26.09.2013	11.10.2013	10.10.2013	Klein/S...	2,0	2,0	10.10.2013		17.10.2013
GC4NPHB	10.64 NE	Umel1966	20.09.2013	11.10.2013	10.10.2013	Mikro	1,0	1,5	10.10.2013		17.10.2013
GC4MUJ3	10.78 NW	die_vangionen	18.09.2013	11.10.2013	04.10.2013	Mikro	4,5	1,0	04.10.2013		17.10.2013
GC4NXP3	11.12 E	zwekke2	23.09.2013	11.10.2013	07.10.2013	Regular	2,0	2,0	07.10.2013		17.10.2013
GC4N8KD	11.61 E	rootys	27.10.2013	11.10.2013		Nicht g...	4,5	1,0	09.10.2013		17.10.2013
GC4NMGW	11.99 NE	Schmalzbröt91	19.09.2013	11.10.2013	04.10.2013	Klein/S...	1,5	2,0	04.10.2013		17.10.2013
GC4PBNZ	12.03 SE	omblo	22.10.2013	11.10.2013		Nicht g...	3,0	2,5	10.10.2013		17.10.2013
GC4NMAT	15.50 SW	max518	19.09.2013	11.10.2013	07.10.2013	Mikro	1,0	1,0	07.10.2013		17.10.2013
GC4PB29	15.64 E	Susi2	01.10.2013	11.10.2013	10.10.2013	Mikro	1,5	1,5	10.10.2013		17.10.2013
GC4N4QP	15.70 W	blacktomcat	02.10.2013	11.10.2013	02.10.2013	Nicht g...	1,0	1,0	05.10.2013		17.10.2013
GC4F1KV	15.80 NE	knocher	25.09.2013	11.10.2013	07.10.2013	Mikro	2,0	1,5	07.10.2013		17.10.2013
GC4PQHC	16.02 E	Panzenwald	06.10.2013	11.10.2013	10.10.2013	Mikro	2,0	2,0	10.10.2013		17.10.2013
GC4NCFJ	16.32 SW	Geoquester!	15.09.2013	11.10.2013	06.10.2013	Klein/S...	3,5	2,5	06.10.2013		17.10.2013
GC4PYM9	16.36 SE	rootys	07.11.2013	11.10.2013		Nicht g...	1,0	1,0	10.10.2013		17.10.2013
GC4PY2Y	17.54 E	Tütenschreck & Seltes Pr...	28.09.2013	11.10.2013	04.10.2013	Mikro	4,0	5,0	04.10.2013		17.10.2013
GC4PG43	17.63 N	wormel31	03.10.2013	11.10.2013	06.10.2013	Klein/S...	1,5	2,0	06.10.2013		17.10.2013
GC4NVE9	18.64 NE	Die Hermeline	23.09.2013	11.10.2013	06.10.2013	Regular	4,5	2,5	06.10.2013		17.10.2013

Auswahl: Keine 109 angezeigt (alle Wegpunkte) Zentrum = Home Anzahl: 0 109 0 0

GC3M3RH Die Entführung von Georg Cacher aus Worms
 Typ: **Mystery** | Größe: **Regular** | Schwierigkeit: **★★★★** | Terrain: **★★★★**
 Von: **ChaosCacherClubWorms** | Versteckt: **21.09.2013** | Status: **Verfügbar**
 Land: **Germany** | Bundesland: **Rheinland-Pfalz**
 Koordinaten: **N49° 36.756 E8° 23.803**
 Zuletzt aktualisiert: **11.10.2013** | Favoritenpunkte: **0**

News!!! News !!! News!!!

Karte ausblenden Splitscreen Browser Aktualisieren

Karte

Ansicht einstellen

GSAK 8.3.1.68 Datenbank: Homezone (Registriert für: Johannes Blumenberg)

Ansicht | Suchen | User-Flags | Ansicht | Zentrum | Wegpunkt | Datenbank | GPS | Makro | Extras | Geocaching.com-Zugriff | Hilfe

Spalte 1 sperren | Codesuche | **Ansicht auswählen...** | **Aktuelle Ansicht speichern...** | Spaltscreen-Format | Gespeicherten Filter auswählen | Datenbank | Orte | Ansichten

Ansicht löschen... | Spalten hinzufügen/löschen... | Dual-Bildschirm

Code	Platziert von	Platziert	Letzte GPX	Letzter Fund	Behälter	S...	Te...	Letztes Log	DNF-Datum	Erstellt
GC4NDHA	S	Brummelbären	22.09.2013	11.10.2013	22.09.2013	Nicht g...	1,5	1,5	22.09.2013	17.10.2013
GC4KTSW	S	Alkoholx	31.10.2013	11.10.2013		Nicht g...	1,5	1,5	10.10.2013	17.10.2013
GC4PTRY	S	Brummelbären	22.10.2013	11.10.2013		Nicht g...	1,5	1,0	11.10.2013	17.10.2013
GC4NNMA	S	Rhenus Pater	20.09.2013	11.10.2013	03.10.2013	Klein/S...	2,0	1,5	03.10.2013	17.10.2013
GC3M3RH	7.52 NE	ChaosCacherClubWorms	21.09.2013	11.10.2013	03.10.2013	Regular	3,5	2,5	03.10.2013	17.10.2013
GC4NQ1D	8.38 N	Die Rhoipfalzer	20.09.2013	11.10.2013	06.10.2013	Klein/S...	1,0	1,0	06.10.2013	17.10.2013
GC4NCR7	8.57 N	die_vangionen	15.09.2013	11.10.2013	04.10.2013	Mikro	2,5	2,0	04.10.2013	17.10.2013
GC4KM11	8.88 N	die_vangionen	18.09.2013	11.10.2013	07.10.2013	Mikro	3,0	1,5	07.10.2013	17.10.2013
GC4NBA7	9.29 NE	solar08	13.09.2013	11.10.2013	09.10.2013	Klein/S...	1,5	1,5	09.10.2013	17.10.2013
GC4PPCN	9.45 SW	Sandsucher	14.12.2013	11.10.2013		Nicht g...	1,5	2,0	08.10.2013	17.10.2013
GC4NZ3G	9.64 NE	Die-Fantastic-Four	24.09.2013	11.10.2013	09.10.2013	Klein/S...	3,0	1,5	09.10.2013	17.10.2013
GC4NGDQ	10.07 SE	geArie82, ThRo42, "geek...	16.09.2013	11.10.2013	10.10.2013	Mikro	2,5	1,5	10.10.2013	17.10.2013
GC4F4HC	10.12 N	Rudcacher	20.09.2013	11.10.2013	10.10.2013	Klein/S...	2,5	2,0	10.10.2013	17.10.2013
GC4P34Q	10.46 N	Kadett86	26.09.2013	11.10.2013	10.10.2013	Klein/S...	2,0	2,0	10.10.2013	17.10.2013
GC4NPHB	10.64 NE	Umel1966	20.09.2013	11.10.2013	10.10.2013	Mikro	1,0	1,5	10.10.2013	17.10.2013
GC4MUJ3	10.78 NW	die_vangionen	18.09.2013	11.10.2013	04.10.2013	Mikro	4,5	1,0	04.10.2013	17.10.2013
GC4NXP3	11.12 E	zwekke2	23.09.2013	11.10.2013	07.10.2013	Regular	2,0	2,0	07.10.2013	17.10.2013
GC4N8KD	11.61 E	rootys	27.10.2013	11.10.2013		Nicht g...	4,5	1,0	09.10.2013	17.10.2013
GC4NMGW	11.99 NE	Schmalzbröt91	19.09.2013	11.10.2013	04.10.2013	Klein/S...	1,5	2,0	04.10.2013	17.10.2013
GC4PBNZ	12.03 SE	omblo	22.10.2013	11.10.2013		Nicht g...	3,0	2,5	10.10.2013	17.10.2013
GC4NMAT	15.50 SW	max518	19.09.2013	11.10.2013	07.10.2013	Mikro	1,0	1,0	07.10.2013	17.10.2013
GC4PB29	15.64 E	Susi2	01.10.2013	11.10.2013	10.10.2013	Mikro	1,5	1,5	10.10.2013	17.10.2013
GC4N4QP	15.70 W	blacktomcat	02.10.2013	11.10.2013	02.10.2013	Nicht g...	1,0	1,0	05.10.2013	17.10.2013
GC4F1KV	15.80 NE	knocher	25.09.2013	11.10.2013	07.10.2013	Mikro	2,0	1,5	07.10.2013	17.10.2013
GC4PQHC	16.02 E	Panzenwald	06.10.2013	11.10.2013	10.10.2013	Mikro	2,0	2,0	10.10.2013	17.10.2013
GC4NCFJ	16.32 SW	Geoquester!	15.09.2013	11.10.2013	06.10.2013	Klein/S...	3,5	2,5	06.10.2013	17.10.2013
GC4PYM9	16.36 SE	rootys	07.11.2013	11.10.2013		Nicht g...	1,0	1,0	10.10.2013	17.10.2013
GC4FY2	17.54 E	Tütenschreck & Seltes Pr...	28.09.2013	11.10.2013	04.10.2013	Mikro	4,0	5,0	04.10.2013	17.10.2013
GC4PG43	17.63 N	wormel31	03.10.2013	11.10.2013	06.10.2013	Klein/S...	1,5	2,0	06.10.2013	17.10.2013
GC4NVE9	18.64 NE	Die Hermeline	23.09.2013	11.10.2013	06.10.2013	Regular	4,5	2,5	06.10.2013	17.10.2013

Auswahl: Keine | 109 angezeigt (alle Wegpunkte) | Zentrum = Home | Anzahl: 0 109 0 0

GC3M3RH Die Entführung von Georg Cacher aus Worms
 Typ: **Mystery** | Größe: **Regular** | Schwierigkeit: **★★★★** | Terrain: **★★★★**
 Von: **ChaosCacherClubWorms** | Versteckt: **21.09.2013** | Status: **Verfügbar**
 Land: **Germany** | Bundesland: **Rheinland-Pfalz**
 Koordinaten: **N49° 36.756 E8° 23.803**
 Zuletzt aktualisiert: **11.10.2013** | Favoritenpunkte: **0**

News!!! News !!! News!!!

Karte ausblenden | Spaltscreen | Browser | Aktualisieren

Karte

Ansicht einstellen

GSAK 8.3.1.68 Datenbank: Homezone (Registriert für: Johannes Blumenberg)

Ansicht einstellen

Ansicht auswählen...
Aktuelle Ansicht speichern...
Ansicht löschen...
Spalten hinzufügen/löschen...
Dual-Bildschirm

Splitscreen-Format: Alle Details
Gespeicherten Filter auswählen: Keine
Datenbank: Homezone
Orte: Home
Ansichten: Standardwerte

Rtg	Platziert von	Platziert	Letzte GPX	Letzter Fund	Behälter	S...	Te...	Letztes Log	DNF-Datum	Erstellt
S	Brummelbären	22.09.2013	11.10.2013	22.09.2013	Nicht g...	1,5	1,5	22.09.2013		17.10.2013
S	Alkoholx	31.10.2013	11.10.2013		Nicht g...	1,5	1,5	10.10.2013		17.10.2013
S	Brummelbären	22.10.2013	11.10.2013		Nicht g...	1,5	1,0	11.10.2013		17.10.2013
S	contramandis	20.09.2013	11.10.2013	03.10.2013	Klein/S...	2,0	1,5	03.10.2013		17.10.2013
S	ChaosCacherClubWorms	21.09.2013	11.10.2013	03.10.2013	Regular	3,5	2,5	03.10.2013		17.10.2013
S	die_vangionen	20.09.2013	11.10.2013	06.10.2013	Klein/S...	1,0	1,0	06.10.2013		17.10.2013

Ansicht speichern

Name der Ansicht: Homezone
Schrittart speichern: ☐
Zeilenhöhe speichern: ☐
Filter anwenden: Keine

OK Abbruch Hilfe

Auswahl: Keine 109 angezeigt (alle Wegpunkte) Zentrum = Home

GC3M3RH Die Entführung von Georg Cacher aus Worms
Typ: Mystery | Größe: Regular | Schwierigkeit: ★★☆☆ | Terrain: ★★☆☆
Von: ChaosCacherClubWorms | Versteckt: 21.09.2013 | Status: Verfügbar
Land: Germany | Bundesland: Rheinland-Pfalz
Koordinaten: N49° 36.756 E8° 23.803
Zuletzt aktualisiert: 11.10.2013 | Favoritenpunkte: 0

News!!! News !!! News!!!

Karte ausblenden Splitscreen Browser Aktualisieren

Karte

Ansicht einstellen

GSAK 8.3.1.68 Datenbank: Homezone (Registriert für: Johannes Blumenberg)

Ansicht einstellen

Ansicht auswählen...
Aktuelle Ansicht speichern...
Ansicht löschen...
Spalten hinzufügen/löschen...
Dual-Bildschirm

Splitscreen-Format: Alle Details
Gespeicherten Filter auswählen: Keine
Datenbank: Homezone
Orte: Home
Ansichten: Standardwerte

Rtg	Platziert von	Platziert	Letzte GPX	Letzter Fund	Behälter	S...	Te...	Letztes Log	DNF-Datum	Erstellt
S	Brummelbären	22.09.2013	11.10.2013	22.09.2013	Nicht g...	1,5	1,5	22.09.2013		17.10.2013
S	Alkoholx	31.10.2013	11.10.2013		Nicht g...	1,5	1,5	10.10.2013		17.10.2013
S	Brummelbären	22.10.2013	11.10.2013		Nicht g...	1,5	1,0	11.10.2013		17.10.2013
S	contramadis	20.09.2013	11.10.2013	03.10.2013	Klein/S...	2,0	1,5	03.10.2013		17.10.2013
S	ChaosCacherClubWorms	21.09.2013	11.10.2013	03.10.2013	Regular	3,5	2,5	03.10.2013		17.10.2013
S	die_vangionen	20.09.2013	11.10.2013	06.10.2013	Klein/S...	1,0	1,0	06.10.2013		17.10.2013

Ansicht speichern

Name der Ansicht: Homezone

Schrittart speichern: ☐

Zeilenhöhe speichern: ☐

Filter anwenden: Keine

OK Abbruch Hilfe

Auswahl: Keine 109 angezeigt (alle Wegpunkte) Zentrum = Home Anzahl: 0 109 0 0

GC3M3RH Die Entführung von Georg Cacher aus Worms
 Typ: **Mystery** | Größe: **Regular** | Schwierigkeit: **★★★★** | Terrain: **★★★★**
 Von: **ChaosCacherClubWorms** | Versteckt: **21.09.2013** | Status: **Verfügbar**
 Land: **Germany** | Bundesland: **Rheinland-Pfalz**
 Koordinaten: **N49° 36.756 E8° 23.803**
 Zuletzt aktualisiert: **11.10.2013** | Favoritenpunkte: **0**

News!!! News !!! News!!!

Karte ausblenden Splitscreen Browser Aktualisieren

Karte

Ansicht einstellen

GSAK 8.3.1.68 Datenbank: Homezone (Registriert für: Johannes Blumenberg)

Datei Suchen User-Flags Ansicht Zentrum Wegpunkt Datenbank GPS Makro Extras Geocaching.com-Zugriff Hilfe

Spalte 1 sperren Codesuche

Ansicht auswählen...
Aktuelle Ansicht speichern...
Ansicht löschen...
Spalten hinzufügen/löschen...
Dual-Bildschirm

Splitscreen-Format Gespeicherten Filter auswählen Datenbank Orte Ansichten
Alle Details Keine Home Home Standardwerte

Rtg	Platziert von	Platziert	Letzte GPX	Letzter Fund	Behälter	S...	Te...	Letztes Log	DNF-Datum	Erstellt
S	Brummelbären	22.09.2013	11.10.2013	22.09.2013	Nicht g...	1,5	1,5	22.09.2013		17.10.2013
S	Alkoholx	31.10.2013	11.10.2013		Nicht g...	1,5	1,5	10.10.2013		17.10.2013
S	Brummelbären	22.10.2013	11.10.2013		Nicht g...	1,5	1,0	11.10.2013		17.10.2013
S	contramadis	20.09.2013	11.10.2013	03.10.2013	Klein/S...	2,0	1,5	03.10.2013		17.10.2013
S	ChaosCacherClubWorms	21.09.2013	11.10.2013	03.10.2013	Regular	3,5	2,5	03.10.2013		17.10.2013
S	Rhenus Pater	20.09.2013	11.10.2013	06.10.2013	Klein/S...	1,0	1,0	06.10.2013		17.10.2013
S	Helau Helau #1	8.38 N	DieRhopfalzer							17.10.2013
S	WO bin ich? #03	8.57 N	die_vangionen							17.10.2013
S	WO bin ich? #01	8.88 N	die_vangionen							17.10.2013
S	Honeybee	9.29 NE	solar08							17.10.2013
S	Weihnachten im Wald - Event	9.45 SW	Sandsucher							17.10.2013
S	LA Downtown E6	9.64 NE	Die-Fantastic-Four							17.10.2013
S	SPEED - Gartenzauncache	10.07 SE	geArie82, ThRo42							17.10.2013
S	Die Krone des BIZ	10.12 N	Rudicacher							17.10.2013
S	Kriegerdenkmal	10.46 N	Kadett86							17.10.2013
S	Alles in Lampertheim	10.64 NE	Umel1966							17.10.2013
S	WO bin ich? #02	10.78 NW	die_vangionen							17.10.2013
S	Pottery	11.12 E	zwekke2							17.10.2013
S	Danke Herr Willett ...	11.61 E	rootys							17.10.2013
S	cache me if you can	11.99 NE	Schmalzbröt91							17.10.2013
S	Frühstück am Rhein im Oktober	12.03 SE	omblö							17.10.2013
S	Rödersheim-West	15.50 SW	max518							17.10.2013
S	PILZWICHTEL - gibt es die?	15.64 E	Susi2							17.10.2013
S	meet and greet: blacktomcat #1 (Neul...	15.70 W	blacktomcat	02.10.2013	11.10.2013	02.10.2013	Nicht g...	1,0	1,0	05.10.2013
S	Biblisseeplatte	15.80 NE	knocher	25.09.2013	11.10.2013	07.10.2013	Mikro	2,0	1,5	07.10.2013
S	Panzenwald - Lazarett [Reload]	16.02 E	Panzenwald	06.10.2013	11.10.2013	10.10.2013	Mikro	2,0	2,0	10.10.2013
S	Wo ist das?	16.32 SW	Geoquester!	15.09.2013	11.10.2013	06.10.2013	Klein/S...	3,5	2,5	06.10.2013
S	* Space mission launch center Mannhe...	16.36 SE	rootys	07.11.2013	11.10.2013		Nicht g...	1,0	1,0	10.10.2013
S	Agentin Chapman meets Gabe ...	17.54 E	Tütenschreck & Selittes Pr...	28.09.2013	11.10.2013	04.10.2013	Mikro	4,0	5,0	04.10.2013
S	Turn in den Weinbergen	17.63 N	wormel31	03.10.2013	11.10.2013	06.10.2013	Klein/S...	1,5	2,0	06.10.2013
S	Kräftig	18.64 NE	Die Hermeline	23.09.2013	11.10.2013	06.10.2013	Regular	4,5	2,5	06.10.2013

Ansicht speichern

Name der Ansicht: Homezone

Schrittart speichern: ☐

Zeilenhöhe speichern: ☐

Filter anwenden: Keine

OK Abbruch Hilfe

Auswahl: Keine 109 angezeigt (alle Wegpunkte) Zentrum = Home Anzahl: 0 109 0 0

GC3M3RH Die Entführung von Georg Cacher aus Worms
 Typ: **Mystery** | Größe: **Regular** | Schwierigkeit: **★★★★** | Terrain: **★★★★**
 Von: **ChaosCacherClubWorms** | Versteckt: **21.09.2013** | Status: **Verfügbar**
 Land: **Germany** | Bundesland: **Rheinland-Pfalz**
 Koordinaten: **N49° 36.756 E8° 23.803**
 Zuletzt aktualisiert: **11.10.2013** | Favoritenpunkte: **0**

News!!! News !!! News!!!

Karte ausblenden Splitscreen Browser Aktualisieren

Karte

Ansicht einstellen

GSAK 8.3.1.68 Datenbank: Homezone (Registriert für: Johannes Blumenberg)

Datei Suchen User-Flags Ansicht Zentrum Wegpunkt Datenbank GPS Makro Extras Geocaching.com-Zugriff Hilfe

Spalte 1 sperren Codesuche

Spaltscreen-Format Gespeicherten Filter auswählen Datenbank Orte Ansichten

Alle Details Keine Home Standardwerte

Code	Rtg	Platziert von	Platziert	Letzte GPX	Letzter Fund	Behälter	S...	Te...	Letztes Log	DNF-Datum	Erstellt
GC4NDHA	S	Brummelbären	22.09.2013	11.10.2013	22.09.2013	Nicht g...	1,5	1,5	22.09.2013		17.10.2013
GC4KTSW	S	Alkoholx	31.10.2013	11.10.2013		Nicht g...	1,5	1,5	10.10.2013		17.10.2013
GC4PTRY	S	Brummelbären	22.10.2013	11.10.2013		Nicht g...	1,5	1,0	11.10.2013		17.10.2013
GC4NNMA	S	Rhenus Pater	20.09.2013	11.10.2013	03.10.2013	Klein/S...	2,0	1,5	03.10.2013		17.10.2013
GC3M3RH	7.52	NE	ChaosCacherClubWorms	21.09.2013	11.10.2013	03.10.2013	Regular	3,5	2,5	03.10.2013	17.10.2013
GC4NQ1D	8.38	N	Die Rhoipfalzer	20.09.2013	11.10.2013	06.10.2013	Klein/S...	1,0	1,0	06.10.2013	17.10.2013
GC4NCR7	8.57	N	die_vangionen	15.09.2013	11.10.2013	04.10.2013	Mikro	2,5	2,0	04.10.2013	17.10.2013
GC4KM11	8.88	N	die_vangionen	18.09.2013	11.10.2013	07.10.2013	Mikro	3,0	1,5	07.10.2013	17.10.2013
GC4NBA7	9.29	NE	solar08	13.09.2013	11.10.2013	09.10.2013	Klein/S...	1,5	1,5	09.10.2013	17.10.2013
GC4PPCN	9.45	SW	Sandsucher	14.12.2013	11.10.2013		Nicht g...	1,5	2,0	08.10.2013	17.10.2013
GC4NZ3G	9.64	NE	Die-Fantastic-Four	24.09.2013	11.10.2013	09.10.2013	Klein/S...	3,0	1,5	09.10.2013	17.10.2013
GC4NGDQ	10.07	SE	geArie82, ThRo42, "geek...	16.09.2013	11.10.2013	10.10.2013	Mikro	2,5	1,5	10.10.2013	17.10.2013
GC4F4HC	10.12	N	Rudcacher	20.09.2013	11.10.2013	10.10.2013	Klein/S...	2,5	2,0	10.10.2013	17.10.2013
GC4P34Q	10.46	N	Kadett86	26.09.2013	11.10.2013	10.10.2013	Klein/S...	2,0	2,0	10.10.2013	17.10.2013
GC4NPHB	10.64	NE	Umel1966	20.09.2013	11.10.2013	10.10.2013	Mikro	1,0	1,5	10.10.2013	17.10.2013
GC4MUJ3	10.78	NW	die_vangionen	18.09.2013	11.10.2013	04.10.2013	Mikro	4,5	1,0	04.10.2013	17.10.2013
GC4NXP3	11.12	E	zwekke2	23.09.2013	11.10.2013	07.10.2013	Regular	2,0	2,0	07.10.2013	17.10.2013
GC4N8KD	11.61	E	rootys	27.10.2013	11.10.2013		Nicht g...	4,5	1,0	09.10.2013	17.10.2013
GC4NMGW	11.99	NE	Schmalzbröt91	19.09.2013	11.10.2013	04.10.2013	Klein/S...	1,5	2,0	04.10.2013	17.10.2013
GC4PBNZ	12.03	SE	omblo	22.10.2013	11.10.2013		Nicht g...	3,0	2,5	10.10.2013	17.10.2013
GC4NMAT	15.50	SW	max518	19.09.2013	11.10.2013	07.10.2013	Mikro	1,0	1,0	07.10.2013	17.10.2013
GC4PB29	15.64	E	Susi2	01.10.2013	11.10.2013	10.10.2013	Mikro	1,5	1,5	10.10.2013	17.10.2013
GC4N4QP	15.70	W	blacktomcat	02.10.2013	11.10.2013	02.10.2013	Nicht g...	1,0	1,0	05.10.2013	17.10.2013
GC4F1KV	15.80	NE	knocher	25.09.2013	11.10.2013	07.10.2013	Mikro	2,0	1,5	07.10.2013	17.10.2013
GC4PQHC	16.02	E	Panzenwald - Lazarett [Reload]	06.10.2013	11.10.2013	10.10.2013	Mikro	2,0	2,0	10.10.2013	17.10.2013
GC4NCFJ	16.32	SW	Geoquester!	15.09.2013	11.10.2013	06.10.2013	Klein/S...	3,5	2,5	06.10.2013	17.10.2013
GC4PYM9	16.36	SE	rootys	07.11.2013	11.10.2013		Nicht g...	1,0	1,0	10.10.2013	17.10.2013
GC4PY2Y	17.54	E	Tütenschreck & Seltes Pr...	28.09.2013	11.10.2013	04.10.2013	Mikro	4,0	5,0	04.10.2013	17.10.2013
GC4PG43	17.63	N	wormel31	03.10.2013	11.10.2013	06.10.2013	Klein/S...	1,5	2,0	06.10.2013	17.10.2013
GC4NVE9	18.64	NE	Die Hermeline	23.09.2013	11.10.2013	06.10.2013	Regular	4,5	2,5	06.10.2013	17.10.2013

Auswahl: Keine 109 angezeigt (alle Wegpunkte) Zentrum = Home Anzahl: 0 109 0 0

GC3M3RH Die Entführung von Georg Cacher aus Worms

Typ: **Mystery** | Größe: **Regular** | Schwierigkeit: **★★★★** | Terrain: **★★★★**

Von: **ChaosCacherClubWorms** | Versteckt: **21.09.2013** | Status: **Verfügbar**

Land: **Germany** | Bundesland: **Rheinland-Pfalz**

Koordinaten: **N49° 36.756 E8° 23.803**

Zuletzt aktualisiert: **11.10.2013** | Favoritenpunkte: **0**

24/7

News!!! News !!! News!!!

Karte ausblenden Spaltscreen Browser Aktualisieren

Ansicht einstellen

GSAK 8.3.1.68 Datenbank: Homezone (Registriert für: Johannes Blumenberg)

Datei Suchen User-Flags Ansicht Zentrum Wegpunkt Datenbank GPS Makro Extras Geocaching.com-Zugriff Hilfe

Spalte 1 sperren Codesuche

Ansicht auswählen...
Aktuelle Ansicht speichern...
Ansicht löschen...
Spalten hinzufügen/löschen...
Dual-Bildschirm

Splitscreen-Format Gespeicherter Filter auswählen Datenbank Orte Ansichten
Alle Details Keine Homezone Homezone

Rtg	Platziert von	Platziert	Letzte GPX	Letzter Fund	Behälter	S...	Te...	Letztes Log	DNF-Datum	Erstellt
S	Brummelbären	22.09.2013	11.10.2013	22.09.2013	Nicht g...	1,5	1,5	22.09.2013		17.10.2013
S	Alkoholx	31.10.2013	11.10.2013		Nicht g...	1,5	1,5	10.10.2013		17.10.2013
S	Brummelbären	22.10.2013	11.10.2013		Nicht g...	1,5	1,0	11.10.2013		17.10.2013
S	contramando	20.09.2013	11.10.2013	03.10.2013	Klein/S...	2,0	1,5	03.10.2013		17.10.2013
S	Die Einführung von Georg Cacher aus...	21.09.2013	11.10.2013	03.10.2013	Regular	3,5	2,5	03.10.2013		17.10.2013
S	Helau Helau #1	20.09.2013	11.10.2013	06.10.2013	Klein/S...	1,0	1,0	06.10.2013		17.10.2013
S	WO bin ich? #03	15.09.2013	11.10.2013	04.10.2013	Mikro	2,5	2,0	04.10.2013		17.10.2013
S	WO bin ich? #01	18.09.2013	11.10.2013	07.10.2013	Mikro	3,0	1,5	07.10.2013		17.10.2013
S	Honeybee	13.09.2013	11.10.2013	09.10.2013	Klein/S...	1,5	1,5	09.10.2013		17.10.2013
S	Weihnachten im Wald - Event	14.12.2013	11.10.2013		Nicht g...	1,5	2,0	08.10.2013		17.10.2013
S	LA Downtown E6	24.09.2013	11.10.2013	09.10.2013	Klein/S...	3,0	1,5	09.10.2013		17.10.2013
S	SPEED - Gartenzauncache	10.07.07	11.10.2013	10.10.2013	Mikro	2,5	1,5	10.10.2013		17.10.2013
S	Die Krone des BIZ	20.09.2013	11.10.2013	10.10.2013	Klein/S...	2,5	2,0	10.10.2013		17.10.2013
S	Kriegerdenkmal	26.09.2013	11.10.2013	10.10.2013	Klein/S...	2,0	2,0	10.10.2013		17.10.2013
S	Alles in Lampertheim	20.09.2013	11.10.2013	10.10.2013	Mikro	1,0	1,5	10.10.2013		17.10.2013
S	WO bin ich? #02	18.09.2013	11.10.2013	04.10.2013	Mikro	4,5	1,0	04.10.2013		17.10.2013
S	Pottery	23.09.2013	11.10.2013	07.10.2013	Regular	2,0	2,0	07.10.2013		17.10.2013
S	Danke Herr Willett ...	27.10.2013	11.10.2013		Nicht g...	4,5	1,0	09.10.2013		17.10.2013
S	cache me if you can	11.99.2013	11.10.2013	04.10.2013	Klein/S...	1,5	2,0	04.10.2013		17.10.2013
S	Frühstück am Rhein im Oktober	22.10.2013	11.10.2013		Nicht g...	3,0	2,5	10.10.2013		17.10.2013
S	Rödenheim-West	15.50.2013	11.10.2013	07.10.2013	Mikro	1,0	1,0	07.10.2013		17.10.2013
S	PILZWICHEL - gibt es die?	15.64.2013	11.10.2013	10.10.2013	Mikro	1,5	1,5	10.10.2013		17.10.2013
S	meest and greet, black-tomcat #1 (Neul...	02.10.2013	11.10.2013	02.10.2013	Nicht g...	1,0	1,0	05.10.2013		17.10.2013
S	Biblis Seeplatte	25.09.2013	11.10.2013	07.10.2013	Mikro	2,0	1,5	07.10.2013		17.10.2013
S	Panzenwald - Lazarett [Reload]	06.10.2013	11.10.2013	10.10.2013	Mikro	2,0	2,0	10.10.2013		17.10.2013
S	Wo ist das?	15.09.2013	11.10.2013	06.10.2013	Klein/S...	3,5	2,5	06.10.2013		17.10.2013
S	* Space mission launch center Mannhe...	07.11.2013	11.10.2013		Nicht g...	1,0	1,0	10.10.2013		17.10.2013
S	Agentin Chapman meets Gabe ...	28.09.2013	11.10.2013	04.10.2013	Mikro	4,0	5,0	04.10.2013		17.10.2013
S	Tum in den Weinbergen	03.10.2013	11.10.2013	06.10.2013	Klein/S...	1,5	2,0	06.10.2013		17.10.2013
S	Kräftig	23.09.2013	11.10.2013	06.10.2013	Regular	4,5	2,5	06.10.2013		17.10.2013

Auswahl: Keine 109 angezeigt (alle Wegpunkte) Zentrum = Home Anzahl: 0 109 0 0

GC3M3RH Die Einführung von Georg Cacher aus Worms
 Typ: Mystery | Größe: Regular | Schwierigkeit: ★★☆☆ | Terrain: ★★☆☆
 Von: ChaosCacherClubWorms | Versteckt: 21.09.2013 | Status: Verfügbar
 Land: Germany | Bundesland: Rheinland-Pfalz
 Koordinaten: N49° 36.756 E8° 23.803
 Zuletzt aktualisiert: 11.10.2013 | Favoritenpunkte: 0

News!!! News !!! News!!!

Karte ausblenden Splitscreen Browser Aktualisieren

Karte

Ansicht einstellen

GSAK 8.3.1.68 Datenbank: Homezone (Registriert für: Johannes Blumenberg)

Datei Suchen User-Flags Ansicht Zentrum Wegpunkt Datenbank GPS Makro Extras Geocaching.com-Zugriff Hilfe

Spalte 1 sperren Codesuche

Ansicht auswählen...
Aktuelle Ansicht speichern...
Ansicht löschen...
Spalten hinzufügen/löschen...
Dual-Bildschirm

Splitscreen-Format Gespeicherter Filter auswählen Datenbank Orte **Ansichten**
Alle Details Keine Homezone Homezone

Rtg	Platziert von	Platziert	Letzte GPX	Letzter Fund	Behälter	S...	Te...	Letztes Log	DNF-Datum	Erstellt
S	Brummelbären	22.09.2013	11.10.2013	22.09.2013	Nicht g...	1,5	1,5	22.09.2013		17.10.2013
S	Alkoholx	31.10.2013	11.10.2013		Nicht g...	1,5	1,5	10.10.2013		17.10.2013
S	Brummelbären	22.10.2013	11.10.2013		Nicht g...	1,5	1,0	11.10.2013		17.10.2013
S	contramando	20.09.2013	11.10.2013	03.10.2013	Klein/S...	2,0	1,5	03.10.2013		17.10.2013
S	Die Einführung von Georg Cacher aus...	21.09.2013	11.10.2013	03.10.2013	Regular	3,5	2,5	03.10.2013		17.10.2013
S	Helau Helau #1	20.09.2013	11.10.2013	06.10.2013	Klein/S...	1,0	1,0	06.10.2013		17.10.2013
S	WO bin ich? #03	15.09.2013	11.10.2013	04.10.2013	Mikro	2,5	2,0	04.10.2013		17.10.2013
S	WO bin ich? #01	18.09.2013	11.10.2013	07.10.2013	Mikro	3,0	1,5	07.10.2013		17.10.2013
S	Honeybee	13.09.2013	11.10.2013	09.10.2013	Klein/S...	1,5	1,5	09.10.2013		17.10.2013
S	Weihnachten im Wald - Event	14.12.2013	11.10.2013		Nicht g...	1,5	2,0	08.10.2013		17.10.2013
S	LA Downtown E6	24.09.2013	11.10.2013	09.10.2013	Klein/S...	3,0	1,5	09.10.2013		17.10.2013
S	SPEED - Gartenzauncache	10.07.2013	11.10.2013	10.10.2013	Mikro	2,5	1,5	10.10.2013		17.10.2013
S	Die Krone des BIZ	20.09.2013	11.10.2013	10.10.2013	Klein/S...	2,5	2,0	10.10.2013		17.10.2013
S	Kriegerdenkmal	26.09.2013	11.10.2013	10.10.2013	Klein/S...	2,0	2,0	10.10.2013		17.10.2013
S	Alles in Lampertheim	20.09.2013	11.10.2013	10.10.2013	Mikro	1,0	1,5	10.10.2013		17.10.2013
S	WO bin ich? #02	18.09.2013	11.10.2013	04.10.2013	Mikro	4,5	1,0	04.10.2013		17.10.2013
S	Pottery	23.09.2013	11.10.2013	07.10.2013	Regular	2,0	2,0	07.10.2013		17.10.2013
S	Danke Herr Willett ...	27.10.2013	11.10.2013		Nicht g...	4,5	1,0	09.10.2013		17.10.2013
S	cache me if you can	11.99.2013	11.10.2013	04.10.2013	Klein/S...	1,5	2,0	04.10.2013		17.10.2013
S	Frühstück am Rhein im Oktober	22.10.2013	11.10.2013		Nicht g...	3,0	2,5	10.10.2013		17.10.2013
S	Rödenheim-West	15.50.2013	11.10.2013	07.10.2013	Mikro	1,0	1,0	07.10.2013		17.10.2013
S	PILZWICHTEL - gibt es die?	15.64.2013	11.10.2013	10.10.2013	Mikro	1,5	1,5	10.10.2013		17.10.2013
S	meest and greet, black-tomcat #1 (Neul...	15.70.2013	11.10.2013	02.10.2013	Nicht g...	1,0	1,0	05.10.2013		17.10.2013
S	Biblis Seeplatte	15.80.2013	11.10.2013	07.10.2013	Mikro	2,0	1,5	07.10.2013		17.10.2013
S	Panzenwald - Lazarett [Reload]	06.10.2013	11.10.2013	10.10.2013	Mikro	2,0	2,0	10.10.2013		17.10.2013
S	Wo ist das?	16.32.2013	11.10.2013	06.10.2013	Klein/S...	3,5	2,5	06.10.2013		17.10.2013
S	* Space mission launch center Mannhe...	07.11.2013	11.10.2013		Nicht g...	1,0	1,0	10.10.2013		17.10.2013
S	Agentin Chapman meets Gabe ...	17.54.2013	11.10.2013	04.10.2013	Mikro	4,0	5,0	04.10.2013		17.10.2013
S	Turn in den Weinbergen	17.63.2013	11.10.2013	06.10.2013	Klein/S...	1,5	2,0	06.10.2013		17.10.2013
S	Kräftig	18.54.2013	11.10.2013	06.10.2013	Regular	4,5	2,5	06.10.2013		17.10.2013

Auswahl: Keine 109 angezeigt (alle Wegpunkte) Zentrum = Home Anzahl: 0 109 0 0

GC3M3RH Die Einführung von Georg Cacher aus Worms
 Typ: Mystery | Größe: Regular | Schwierigkeit: ★★☆☆ | Terrain: ★★☆☆
 Von: ChaosCacherClubWorms | Versteckt: 21.09.2013 | Status: Verfügbar
 Land: Germany | Bundesland: Rheinland-Pfalz
 Koordinaten: N49° 36.756 E8° 23.803
 Zuletzt aktualisiert: 11.10.2013 | Favoritenpunkte: 0

News!!! News !!! News!!!

Karte ausblenden Splitscreen Browser Aktualisieren

Karte

Ansicht einstellen

GSAK 8.3.1.68 Datenbank: Homezone (Registriert für: Johannes Blumenberg)

Datei Suchen User-Flags Ansicht Zentrum Wegpunkt Datenbank GPS Makro Extras Geocaching.com-Zugriff Hilfe

Spalte 1 sperren Codesuche

Ansicht auswählen...
Aktuelle Ansicht speichern...
Ansicht löschen...
Spalten hinzufügen/löschen...
Dual-Bildschirm

Splitscreen-Format Gespeicherter Filter auswählen Datenbank Orte Ansichten
Alle Details Keine Homezone Homezone

Rtg	Platziert von	Platziert	Letzte GPX	Letzter Fund	Behälter	S...	Te...	Letztes Log	DNF-Datum	Erstellt
6.94	N	Brummelbären	22.09.2013	11.10.2013	22.09.2013	Nicht g...	1.5	1.5	22.09.2013	17.10.2013
7.07	NE	contramando	20.09.2013	11.10.2013	03.10.2013	Klein/S...	2.0	1.5	03.10.2013	17.10.2013
7.52	NE	ChaosCacherClubWorms	21.09.2013	11.10.2013	03.10.2013	Regular	3.5	2.5	03.10.2013	17.10.2013
8.38	N	Die Einführung von Georg Cacher aus Worms	20.09.2013	11.10.2013	06.10.2013	Klein/S...	1.0	1.0	06.10.2013	17.10.2013
8.57	N	die_vangionen	15.09.2013	11.10.2013	04.10.2013	Mikro	2.5	2.0	04.10.2013	17.10.2013
8.88	N	die_vangionen	18.09.2013	11.10.2013	07.10.2013	Mikro	3.0	1.5	07.10.2013	17.10.2013
9.29	NE	solar08	13.09.2013	11.10.2013	09.10.2013	Klein/S...	1.5	1.5	09.10.2013	17.10.2013
9.45	SW	Sandsucher	14.12.2013	11.10.2013		Nicht g...	1.5	2.0	08.10.2013	17.10.2013
9.64	NE	Die-Fantastic-Four	24.09.2013	11.10.2013	09.10.2013	Klein/S...	3.0	1.5	09.10.2013	17.10.2013
10.07	SE	geAnie92, ThRo42, *geek...	16.09.2013	11.10.2013	10.10.2013	Mikro	2.5	1.5	10.10.2013	17.10.2013
10.12	N	Rudicacher	20.09.2013	11.10.2013	10.10.2013	Klein/S...	2.5	2.0	10.10.2013	17.10.2013
10.46	N	Kadett86	26.09.2013	11.10.2013	10.10.2013	Klein/S...	2.0	2.0	10.10.2013	17.10.2013
10.64	NE	Umel1966	20.09.2013	11.10.2013	10.10.2013	Mikro	1.0	1.5	10.10.2013	17.10.2013
10.78	NW	die_vangionen	18.09.2013	11.10.2013	04.10.2013	Mikro	4.5	1.0	04.10.2013	17.10.2013
11.12	E	zwecke2	23.09.2013	11.10.2013	07.10.2013	Regular	2.0	2.0	07.10.2013	17.10.2013
11.61	E	rootys	27.10.2013	11.10.2013		Nicht g...	4.5	1.0	09.10.2013	17.10.2013
11.99	NE	Schmalzbröt91	19.09.2013	11.10.2013	04.10.2013	Klein/S...	1.5	2.0	04.10.2013	17.10.2013
12.03	SE	omblo	22.10.2013	11.10.2013		Nicht g...	3.0	2.5	10.10.2013	17.10.2013
15.50	SW	max518	19.09.2013	11.10.2013	07.10.2013	Mikro	1.0	1.0	07.10.2013	17.10.2013
15.64	E	Susi2	01.10.2013	11.10.2013	10.10.2013	Mikro	1.5	1.5	10.10.2013	17.10.2013
15.70	W	black-tomcat	02.10.2013	11.10.2013	02.10.2013	Nicht g...	1.0	1.0	05.10.2013	17.10.2013
15.80	NE	knocher	25.09.2013	11.10.2013	07.10.2013	Mikro	2.0	1.5	07.10.2013	17.10.2013
16.02	E	Panzenwald	06.10.2013	11.10.2013	10.10.2013	Mikro	2.0	2.0	10.10.2013	17.10.2013
16.32	SW	Geoquester!	15.09.2013	11.10.2013	06.10.2013	Klein/S...	3.5	2.5	06.10.2013	17.10.2013
16.36	SE	rootys	07.11.2013	11.10.2013		Nicht g...	1.0	1.0	10.10.2013	17.10.2013
17.54	E	Tütenschreck & Sellitsa Pr...	28.09.2013	11.10.2013	04.10.2013	Mikro	4.0	5.0	04.10.2013	17.10.2013
17.63	N	wormel31	03.10.2013	11.10.2013	06.10.2013	Klein/S...	1.5	2.0	06.10.2013	17.10.2013
18.54	NE	Die Hermeline	23.09.2013	11.10.2013	06.10.2013	Regular	4.5	2.5	06.10.2013	17.10.2013

Auswahl: Keine 109 angezeigt (alle Wegpunkte) Zentrum = Home Anzahl: 0 109 0 0

GC3M3RH Die Einführung von Georg Cacher aus Worms
 Typ: Mystery | Größe: Regular | Schwierigkeit: ★★★★★ | Terrain: ★★★★★
 Von: ChaosCacherClubWorms | Versteckt: 21.09.2013 | Status: Verfügbar
 Land: Germany | Bundesland: Rheinland-Pfalz
 Koordinaten: N49° 36.756 E8° 23.803
 Zuletzt aktualisiert: 11.10.2013 | Favoritenpunkte: 0

News!!! News !!! News!!!

Karte ausblenden Splitscreen Browser Aktualisieren

Karte

Ansicht einstellen

GSAK 8.3.1.68 Datenbank: Homezone (Registriert für: Johannes Blumenberg)

Datei Suchen User-Flags Ansicht Zentrum Wegpunkt Datenbank GPS Makro Extras Geocaching.com-Zugriff Hilfe

Spalte 1 sperren Codesuche

Ansicht auswählen...
Aktuelle Ansicht speichern...
Ansicht löschen...
Spalten hinzufügen/löschen...
Dual-Bildschirm

Splitscreen-Format Gespeicherter Filter auswählen Datenbank Orte Ansichten
Alle Details Keine Homezone Homezone

Code	Rtg	Platziert von	Platziert	Letzte GPX	Letzter Fund	Behälter	S...	Te...	Letztes Log	DNF-Datum	Erstellt
GC4N0HA	S	Brummelbären	22.09.2013	11.10.2013	22.09.2013	Nicht g...	1,5	1,5	22.09.2013		17.10.2013
GC4KT9W	S	Alkoholx	31.10.2013	11.10.2013		Nicht g...	1,5	1,5	10.10.2013		17.10.2013
GC4PTRY	S	Brummelbären	22.10.2013	11.10.2013		Nicht g...	1,5	1,0	11.10.2013		17.10.2013
GC4NNMA	S	contramando	20.09.2013	11.10.2013	03.10.2013	Klein/S...	2,0	1,5	03.10.2013		17.10.2013
GC3M3RH	7,52 NE	ChaosCacherClubWorms	21.09.2013	11.10.2013	03.10.2013	Regular	3,5	2,5	03.10.2013		17.10.2013
GC4NQ1D	8,38 N	Die Rhoipfalzer	20.09.2013	11.10.2013	06.10.2013	Klein/S...	1,0	1,0	06.10.2013		17.10.2013
GC4NCR7	8,57 N	die_vangionen	15.09.2013	11.10.2013	04.10.2013	Mikro	2,5	2,0	04.10.2013		17.10.2013
GC4KM11	8,88 N	die_vangionen	18.09.2013	11.10.2013	07.10.2013	Mikro	3,0	1,5	07.10.2013		17.10.2013
GC4NBA7	9,29 NE	solar08	13.09.2013	11.10.2013	09.10.2013	Klein/S...	1,5	1,5	09.10.2013		17.10.2013
GC4PCN	9,45 SW	Sandsucher	14.12.2013	11.10.2013		Nicht g...	1,5	2,0	08.10.2013		17.10.2013
GC4NZ3G	9,64 NE	Die-Fantastic-Four	24.09.2013	11.10.2013	09.10.2013	Klein/S...	3,0	1,5	09.10.2013		17.10.2013
GC4NDQD	10,07 SE	geArie92, ThRo42, *geek...	16.09.2013	11.10.2013	10.10.2013	Mikro	2,5	1,5	10.10.2013		17.10.2013
GC4F4HC	10,12 N	Rudicacher	20.09.2013	11.10.2013	10.10.2013	Klein/S...	2,5	2,0	10.10.2013		17.10.2013
GC4P34Q	10,46 N	Kadett86	26.09.2013	11.10.2013	10.10.2013	Klein/S...	2,0	2,0	10.10.2013		17.10.2013
GC4NPHB	10,64 NE	Umel1966	20.09.2013	11.10.2013	10.10.2013	Mikro	1,0	1,5	10.10.2013		17.10.2013
GC4MUJ3	10,78 NW	die_vangionen	18.09.2013	11.10.2013	04.10.2013	Mikro	4,5	1,0	04.10.2013		17.10.2013
GC4NXP3	11,12 E	zwecke2	23.09.2013	11.10.2013	07.10.2013	Regular	2,0	2,0	07.10.2013		17.10.2013
GC4N8KD	11,61 E	rootys	27.10.2013	11.10.2013		Nicht g...	4,5	1,0	09.10.2013		17.10.2013
GC4NMGW	11,99 NE	Schmalzbröt91	19.09.2013	11.10.2013	04.10.2013	Klein/S...	1,5	2,0	04.10.2013		17.10.2013
GC4PBNZ	12,03 SE	omblo	22.10.2013	11.10.2013		Nicht g...	3,0	2,5	10.10.2013		17.10.2013
GC4NMAT	15,50 SW	max518	19.09.2013	11.10.2013	07.10.2013	Mikro	1,0	1,0	07.10.2013		17.10.2013
GC4PB29	15,64 E	Susi2	01.10.2013	11.10.2013	10.10.2013	Mikro	1,5	1,5	10.10.2013		17.10.2013
GC4N4QP	15,70 W	black-tomcat	02.10.2013	11.10.2013	02.10.2013	Nicht g...	1,0	1,0	05.10.2013		17.10.2013
GC4P1KV	15,80 NE	knocher	25.09.2013	11.10.2013	07.10.2013	Mikro	2,0	1,5	07.10.2013		17.10.2013
GC4PQHC	16,02 E	Panzenwald	06.10.2013	11.10.2013	10.10.2013	Mikro	2,0	2,0	10.10.2013		17.10.2013
GC4NCFJ	16,32 SW	Geoquester!	15.09.2013	11.10.2013	06.10.2013	Klein/S...	3,5	2,5	06.10.2013		17.10.2013
GC4PYM9	16,36 SE	rootys	07.11.2013	11.10.2013		Nicht g...	1,0	1,0	10.10.2013		17.10.2013
GC4PY2Y	17,54 E	Tütenschreck & Seilriss Pr...	28.09.2013	11.10.2013	04.10.2013	Mikro	4,0	5,0	04.10.2013		17.10.2013
GC4PG43	17,63 N	wormel31	03.10.2013	11.10.2013	06.10.2013	Klein/S...	1,5	2,0	06.10.2013		17.10.2013
GC4NVE9	18,54 NE	Die Hermeline	23.09.2013	11.10.2013	06.10.2013	Regular	4,5	2,5	06.10.2013		17.10.2013

Auswahl: Keine 109 angezeigt (alle Wegpunkte) Zentrum = Home Anzahl: 0 109 0 0

GC3M3RH Die Entführung von Georg Cacher aus Worms
 Typ: Mystery | Größe: Regular | Schwierigkeit: ★★★★★ | Terrain: ★★★★★
 Von: ChaosCacherClubWorms @ | Versteckt: 21.09.2013 | Status: Verfügbar
 Land: Germany | Bundesland: Rheinland-Pfalz
 Koordinaten: N49° 36,756 E8° 23,803
 Zuletzt aktualisiert: 11.10.2013 | Favoritenpunkte: 0

News!!! News !!! News!!!

Karte ausblenden Splitscreen Browser Aktualisieren

Karte

Ansicht einstellen

GSAK 8.3.1.68 Datenbank: Homezone (Registriert für: Johannes Blumenberg)

Datei Suchen User-Flags Ansicht Zentrum Wegpunkt Datenbank GPS Makro Extras Geocaching.com-Zugriff Hilfe

Spalte 1 sperren Codesuche

Ansicht auswählen...
Aktuelle Ansicht speichern...
Ansicht löschen...
Spalten hinzufügen/löschen...
Dual-Bildschirm

Splitscreen-Format Gespeicherter Filter auswählen Datenbank Orte Ansichten
Alle Details Keine Homezone Homezone

Code	Rtg	Platziert von	Platziert	Letzte GPX	Letzter Fund	Behälter	S...	Te...	Letztes Log	DNF-Datum	Erstellt	
GC4N0HA	S	Brummelbären	22.09.2013	11.10.2013	22.09.2013	Nicht g...	1,5	1,5	22.09.2013		17.10.2013	
GC4KT9W	S	Alkoholx	31.10.2013	11.10.2013		Nicht g...	1,5	1,5	10.10.2013		17.10.2013	
GC4PTRY	S	Brummelbären	22.10.2013	11.10.2013		Nicht g...	1,5	1,0	11.10.2013		17.10.2013	
GC4NNMA	S	contramando	20.09.2013	11.10.2013	03.10.2013	Klein/S...	2,0	1,5	03.10.2013		17.10.2013	
GC3M3RH	7,52	NE	ChaosCacherClubWorms	21.09.2013	11.10.2013	03.10.2013	Regular	3,5	2,5	03.10.2013		17.10.2013
GC4NQ1D	8,38	N	Die Einführung von Georg Cacher aus Worms	20.09.2013	11.10.2013	06.10.2013	Klein/S...	1,0	1,0	06.10.2013		17.10.2013
GC4NCR7	8,57	N	WO bin ich? #03	15.09.2013	11.10.2013	04.10.2013	Mikro	2,5	2,0	04.10.2013		17.10.2013
GC4KM11	8,88	N	WO bin ich? #01	18.09.2013	11.10.2013	07.10.2013	Mikro	3,0	1,5	07.10.2013		17.10.2013
GC4NBA7	9,29	NE	Honeybee	13.09.2013	11.10.2013	09.10.2013	Klein/S...	1,5	1,5	09.10.2013		17.10.2013
GC4PCN	9,45	SW	Sandsucher	14.12.2013	11.10.2013		Nicht g...	1,5	2,0	08.10.2013		17.10.2013
GC4NZ3G	9,64	NE	LA Downtown E6	24.09.2013	11.10.2013	09.10.2013	Klein/S...	3,0	1,5	09.10.2013		17.10.2013
GC4NDQD	10,07	SE	SPEED - Gartenzauncache	16.09.2013	11.10.2013	10.10.2013	Mikro	2,5	1,5	10.10.2013		17.10.2013
GC4F4HC	10,12	N	Die Krone des BIZ	20.09.2013	11.10.2013	10.10.2013	Klein/S...	2,5	2,0	10.10.2013		17.10.2013
GC4P34Q	10,46	N	Kriegerdenkmal	26.09.2013	11.10.2013	10.10.2013	Klein/S...	2,0	2,0	10.10.2013		17.10.2013
GC4NPHB	10,64	NE	Alles in Lampertheim	20.09.2013	11.10.2013	10.10.2013	Mikro	1,0	1,5	10.10.2013		17.10.2013
GC4MUJ3	10,78	NW	WO bin ich? #02	18.09.2013	11.10.2013	04.10.2013	Mikro	4,5	1,0	04.10.2013		17.10.2013
GC4NXP3	11,12	E	Pottery	23.09.2013	11.10.2013	07.10.2013	Regular	2,0	2,0	07.10.2013		17.10.2013
GC4N8KD	11,61	E	Danke Herr Willett ...	27.10.2013	11.10.2013		Nicht g...	4,5	1,0	09.10.2013		17.10.2013
GC4NMGW	11,99	NE	cache me if you can	19.09.2013	11.10.2013	04.10.2013	Klein/S...	1,5	2,0	04.10.2013		17.10.2013
GC4PBNZ	12,03	SE	Frühstück am Rhein im Oktober	22.10.2013	11.10.2013		Nicht g...	3,0	2,5	10.10.2013		17.10.2013
GC4NMAT	15,50	SW	Rödenheim-West	19.09.2013	11.10.2013	07.10.2013	Mikro	1,0	1,0	07.10.2013		17.10.2013
GC4PB29	15,64	E	PILZWICHEL - gibt es die?	01.10.2013	11.10.2013	10.10.2013	Mikro	1,5	1,5	10.10.2013		17.10.2013
GC4N4QP	15,70	W	meest and greet, black-tomcat #1 (Neul...	02.10.2013	11.10.2013	02.10.2013	Nicht g...	1,0	1,0	05.10.2013		17.10.2013
GC4P1KV	15,80	NE	Biblis Seeplatte	25.09.2013	11.10.2013	07.10.2013	Mikro	2,0	1,5	07.10.2013		17.10.2013
GC4PQHC	16,02	E	Panzenwald - Lazarett [Reload]	06.10.2013	11.10.2013	10.10.2013	Mikro	2,0	2,0	10.10.2013		17.10.2013
GC4NCFJ	16,32	SW	Wo ist das?	15.09.2013	11.10.2013	06.10.2013	Klein/S...	3,5	2,5	06.10.2013		17.10.2013
GC4PYM9	16,36	SE	* Space mission launch center Mannhe...	07.11.2013	11.10.2013		Nicht g...	1,0	1,0	10.10.2013		17.10.2013
GC4PY2Y	17,54	E	Agentin Chapman meets Gabe ...	28.09.2013	11.10.2013	04.10.2013	Mikro	4,0	5,0	04.10.2013		17.10.2013
GC4PG43	17,63	N	Turn in den Weinbergen	03.10.2013	11.10.2013	06.10.2013	Klein/S...	1,5	2,0	06.10.2013		17.10.2013
GC4NVE9	18,54	NE	Knifflig	23.09.2013	11.10.2013	06.10.2013	Regular	4,5	2,5	06.10.2013		17.10.2013

Auswahl: Keine 109 angezeigt (alle Wegpunkte) Zentrum = Home Anzahl: 0 109 0 0

GC3M3RH Die Einführung von Georg Cacher aus Worms
 Typ: Mystery | Größe: Regular | Schwierigkeit: ★★★★★ | Terrain: ★★★★★
 Von: ChaosCacherClubWorms @ | Versteckt: 21.09.2013 | Status: Verfügbar
 Land: Germany | Bundesland: Rheinland-Pfalz
 Koordinaten: N49° 36.756 E8° 23.803
 Zuletzt aktualisiert: 11.10.2013 | Favoritenpunkte: 0

News!!! News !!! News!!!

Karte ausblenden Splitscreen Browser Aktualisieren

Karte

Ansicht einstellen

Ansicht einstellen

GSAK 8.3.1.68 Datenbank: Homezone (Registriert für: Johannes Blumenberg)

Datei Suchen User-Flags Ansicht Zentrum Wegpunkt Datenbank GPS Makro Extras Geocaching.com-Zugriff Hilfe

Spalte 1 sperren Codesuche

Spalten hinzufügen/löschen... Dual-Bildschirm

Schnitzel-Jagd (4. Wormser Geo... 6.94 N Brunn
Rhenus Pater 7.07 NE contor

Die Einführung von Georg Cacher aus 7.52 NE Chaos

Helau Helau #1 8.38 N DieFh

WO bin ich? #03 8.57 N die_vs

WO bin ich? #01 8.88 N die_vs

Honeybee 9.29 NE solarD

Weihnachten im Wald - Event 9.45 SW Sands

LA Downtown E6 9.64 NE Die-Fa

SPEED - Gartenzaun-cache 10.07 SE geAnk

Die Krone des BIZ 10.12 N Rudici

Kriegerdenkmal 10.46 N Kadett

Alles in Lambertheim 10.64 NE Umel

WO bin ich? #02 10.78 NW die_vs

Pottery 11.12 E zwekk

Danke Herr Willett ... 11.61 E rootys

cache me if you can 11.99 NE Schmu

Frühstück am Rhein im Oktober 12.03 SE omblo

Rödenheim-West 15.50 SW maxi5

PILZWICHEL - gibt es die? 15.64 E Suis2

meet and greet black-tomcat #1 (Neul... 15.70 W black

Biblisr Seenplatte 15.80 NE knoch

Panzerwald - Lazarett [Reload] 16.02 E Panze

Wo ist das? 16.32 SW Geoqq

* Space mission launch center Mannhe... 16.36 SE rootys

Agentin Chapman meets Gabe ... 17.54 E Tütem

Turn in den Weinbergen 17.63 N worne

Kräftig 18.64 NE Die H

Auswahl: Keine

Options

Allgemein | HTML | Orte | Anzeige | Abkürzungen | Schnellwahlksten | Erweitert

Standard-Datenfelder

☒ Code
☒ Behälter
☒ Koordinierte-Koordinaten-Anzeige
☐ Land
☐ Landkreis
☒ Erstelldatum
☐ Gesperrte Daten
☐ Mein Funddatum
☐ Grade
☒ Nicht-gefunden-Datum
☒ Nicht-gefunden-Status (DNF)
☒ Schwierigkeit
☒ Distanz
☐ Höhe
☒ Favoritenpunkte
☐ Erstfund (FTF)
☐ Fundzahl
☐ Fundstatus
☐ GSAK.com-Notiz

Benutzerdatenfelder

Spalten zur Anzeige im Raster auswählen. Klicke auf OK, wenn fertig.

Um die Spaltenreihenfolge zu ändern, ziehe die Spaltenköpfe an die gewünschte Position. Um die Spaltenbreite zu ändern, ziehe die Spaltengrenze (mit geklickter Maustaste) nach links oder rechts.

Anzeigeformat für Breiten-/Längengrade

☐ Dezimalgrade ☒ Dezimalminuten ☐ Britisches OS-Raster
☐ Dezimalsekunden ☐ UTM

Beispiel: S 28° 16.458

Andere Anzeigeoptionen

☐ Spaltenhinweise unterdrücken ☒ Unvollst. Zeilen anz.
M Höhereinheit 0 Rasterzeilenhöhe (Pixel)

OK Abbruch Hilfe

GC3M3RH Die Einführung von Georg Cacher aus
Typ: Mystery | Größe: Regular | Schwierigkeit: 1.5 | Form: 1.5
Von: ChaosCacherClubWorms | Versteckt: 21.09.2013 | Status: Verfügbar
Land: Germany | Bundesland: Rheinland-Pfalz
Koordinaten: N49° 36.756 E8° 23.803
Zuletzt aktualisiert: 11.10.2013 | Favoritenpunkte: 0
24/7 100% 1 f 1 KM

News!!! News !!! News!!!

Karte

Truckers Inn

Lambertheimer Altrhein

Flugplatz Worms

Frederichsweg

Stadtspark

Ansicht einstellen

GSAK 8.3.1.68 Database: Homezone (Registriert für: Johannes Blumenberg)

Datei Suchen User-Flags Ansicht Zentrum Wegpunkt Datenbank GPS Makro Extras Geocaching.com-Zugriff Hilfe

Spalte 1 sperren Codesuche Namensuche Spaltscreen-Format Gespeicherter Filter auswählen Datenbank Orte Ansichten

Alle Details Keine Homezone

Code	Wegpunktname	Km	Rtg	Platziert von	Platziert	Letzte GPX	Letzter Fund	Behälter	S...	Te...	Letztes Log	DNF-Datum	Erstellt	
GC4N0HA	Wegpunktname (Event)	1.83	S	Brummelbären	22.09.2013	11.10.2013	22.09.2013	Nicht g...	1.5	1.5	22.09.2013		17.10.2013	0
GC4KT9W	Halloween - Die Nacht der lach...	4.68	S	Alkohol	31.10.2013	11.10.2013		Nicht g...	1.5	1.5	10.10.2013		17.10.2013	0
GC4PTRY	Schnitzel-Jagd (4. Wormser Geo...	6.94	N	Brummelbären	22.10.2013	11.10.2013		Nicht g...	1.5	1.0	11.10.2013		17.10.2013	0
GC4NNMA	Rhenus Pater	7.07	NE	contramands	20.09.2013	11.10.2013	03.10.2013	Klein/S...	2.0	1.5	03.10.2013		17.10.2013	0
GC3M3RH	Die Einführung von Georg Cacher aus ...	7.52	NE	ChaosCacherClubWorms	21.09.2013	11.10.2013	03.10.2013	Regular	3.5	2.5	03.10.2013		17.10.2013	0
GC4NQ1D	Helau Helau #1	8.38	N	DieRhoipfäizer	20.09.2013	11.10.2013	06.10.2013	Klein/S...	1.0	1.0	06.10.2013		17.10.2013	0
GC4NCR7	WO bin ich? #03	8.57	N	die_vangionen	15.09.2013	11.10.2013	04.10.2013	Mikro	2.5	2.0	04.10.2013		17.10.2013	0
GC4KM11	WO bin ich? #01	8.88	N	die_vangionen	18.09.2013	11.10.2013	07.10.2013	Mikro	3.0	1.5	07.10.2013		17.10.2013	0
GC4N8A7	Honeybee	9.29	NE	solar08	13.09.2013	11.10.2013	09.10.2013	Klein/S...	1.5	1.5	09.10.2013		17.10.2013	0
GC4PPCN	Weihnachten im Wald - Event	9.45	SW	Sandsucher	14.12.2013	11.10.2013		Nicht g...	1.5	2.0	08.10.2013		17.10.2013	0
GC4NZ3G	LA Downtown EG	9.64	NE	Die-Fantastic-Four	24.09.2013	11.10.2013	09.10.2013	Klein/S...	3.0	1.5	09.10.2013		17.10.2013	0
GC4NGDQ	SPEED - Gartenzaun-cache	10.07	SE	geAnie92, ThRo42, "geek...	16.09.2013	11.10.2013	10.10.2013	Mikro	2.5	1.5	10.10.2013		17.10.2013	0
GC4F4HC	Die Krone des BIZ	10.12	N	Rudcacher	20.09.2013	11.10.2013	10.10.2013	Klein/S...	2.5	2.0	10.10.2013		17.10.2013	0
GC4P3AQ	Kriegerdenkmal	10.46	N	Kadett86	26.09.2013	11.10.2013	10.10.2013	Klein/S...	2.0	2.0	10.10.2013		17.10.2013	0
GC4NPHB	Alles in Lampenheim	10.64	NE	Umel1966	20.09.2013	11.10.2013	10.10.2013	Mikro	1.0	1.5	10.10.2013		17.10.2013	0
GC4MUJ3	WO bin ich? #02	10.78	NW	die_vangionen	18.09.2013	11.10.2013	04.10.2013	Mikro	4.5	1.0	04.10.2013		17.10.2013	0
GC4NXP3	Pottery	11.12	E	zwecke2	23.09.2013	11.10.2013	07.10.2013	Regular	2.0	2.0	07.10.2013		17.10.2013	0
GC4N8K0	Danke Herr Willett ...	11.61	E	rootys	27.10.2013	11.10.2013		Nicht g...	4.5	1.0	09.10.2013		17.10.2013	0
GC4NMGW	cache me if you can	11.99	NE	Schmalzbrot91	19.09.2013	11.10.2013	04.10.2013	Klein/S...	1.5	2.0	04.10.2013		17.10.2013	0
GC4PBNZ	Frühstück am Rhein im Oktober	12.03	SE	omblo	22.10.2013	11.10.2013		Nicht g...	3.0	2.5	10.10.2013		17.10.2013	0
GC4NMAT	Rödersheim-West	15.50	SW	max518	19.09.2013	11.10.2013	07.10.2013	Mikro	1.0	1.0	07.10.2013		17.10.2013	0
GC4PB29	PILZWICHTEL - gibt es die?	15.64	E	Susi2	01.10.2013	11.10.2013	10.10.2013	Mikro	1.5	1.5	10.10.2013		17.10.2013	0
GC4N4QP	meet and greet black-tomcat #1 (Neul...	15.70	W	black-tomcat	02.10.2013	11.10.2013	02.10.2013	Nicht g...	1.0	1.0	05.10.2013		17.10.2013	0
GC4P1KV	Bibliszer Seenplatte	15.80	NE	knocher	25.09.2013	11.10.2013	07.10.2013	Mikro	2.0	1.5	07.10.2013		17.10.2013	0
GC4PQHC	Panzenwald - Lazarett [Reload]	16.02	E	Panzenwald	06.10.2013	11.10.2013	10.10.2013	Mikro	2.0	2.0	10.10.2013		17.10.2013	0
GC4NCFJ	Wo ist das?	16.32	SW	Geoquester!	15.09.2013	11.10.2013	06.10.2013	Klein/S...	3.5	2.5	06.10.2013		17.10.2013	0
GC4PYM9	* Space mission launch center Mannhe...	16.36	SE	rootys	07.11.2013	11.10.2013		Nicht g...	1.0	1.0	10.10.2013		17.10.2013	0
GC4PY2Y	Agentin Chapman meets Gabe ...	17.54	E	Tütschreck & Seltsa Pr...	28.09.2013	11.10.2013	04.10.2013	Mikro	4.0	5.0	04.10.2013		17.10.2013	0
GC4PG43	Turm in den Weinbergen	17.63	N	wormel31	03.10.2013	11.10.2013	06.10.2013	Klein/S...	1.5	2.0	06.10.2013		17.10.2013	0
GC4NVE9	Kräftig	18.64	NE	Die Hermeline	23.09.2013	11.10.2013	06.10.2013	Regular	4.5	2.5	06.10.2013		17.10.2013	0

Auswahl: Keine 109 angezeigt (alle Wegpunkte) Zentrum = Home Anzahl: 0 109 0 0

GC4N0HA Stark für Lost Place (Event)

Typ: Event | Größe: Nicht gewählt | Schwierigkeit: ★★☆☆ | Terrain: ★★☆☆

Von: Brummelbären | Versteckt: 22.09.2013 | Status: Verfügbar

Land: Germany | Bundesland: Rheinland-Pfalz

Koordinaten: N49° 32.072 E8° 21.039

Zuletzt aktualisiert: 11.10.2013 | Favoritenpunkte: 0

Sonntag - und die Küche bleibt mal kalt! Wir wollen die Mittagspause nutzen, um uns über unser Hobby auszutauschen, vielleicht gibt es über die vergangenen Mega's was zu erzählen, Coins und TB's zu tauschen und auf die Reise zu schicken u.v.m.

Treffpunkt ist am Sonntag, 22. September, um 11.45 Uhr im Brauhaus zur Post in Frankenthal.

Karte ausblenden Spaltscreen Browser Aktualisieren

Ansicht einstellen

GSAK 8.3.1.68 Database: Homezone (Registriert für: Johannes Blumenberg)

Datei Suchen User-Flags Ansicht Zentrum Wegpunkt Datenbank GPS Makro Extras Geocaching.com-Zugriff Hilfe

Spalte 1 sperren Codesuche Namensuche Spaltscreen-Format Gespeicherter Filter auswählen Datenbank Orte Ansichten

Alle Details Keine Homezone Homezone

Code	Wegpunktname	Km	Rtg	Platziert von	Platziert	Letzte GPX	Letzter Fund	Behälter	S...	Te...	Letztes Log	DNF-Datum	Erstellt	
GC4N0HA	Wegpunktname (Event)	1.83	S	Brummelbären	22.09.2013	11.10.2013	22.09.2013	Nicht g...	1.5	1.5	22.09.2013		17.10.2013	0
GC4KT9W	Halloween - Die Nach...	4.68	S	Alkohol	31.10.2013	11.10.2013		Nicht g...	1.5	1.5	10.10.2013		17.10.2013	0
GC4PTRY	Schnitzel-Jagd (4. ...)	6.94	N	Brummelbären	22.10.2013	11.10.2013		Nicht g...	1.5	1.0	11.10.2013		17.10.2013	0
GC4NNMA	Rhenus Pater	7.07	NE	contramands	20.09.2013	11.10.2013	03.10.2013	Klein/S...	2.0	1.5	03.10.2013		17.10.2013	0
GC3M3RH	Georg Cacher aus ...	7.52	NE	ChaosCacherClubWorms	21.09.2013	11.10.2013	03.10.2013	Regular	3.5	2.5	03.10.2013		17.10.2013	0
GC4NQ1D	read #1	8.38	N	DieRhoipfäizer	20.09.2013	11.10.2013	06.10.2013	Klein/S...	1.0	1.0	06.10.2013		17.10.2013	0
GC4NCR7	WO bin ich? #03	8.57	N	die_vangionen	15.09.2013	11.10.2013	04.10.2013	Mikro	2.5	2.0	04.10.2013		17.10.2013	0
GC4KM11	WO bin ich? #01	8.88	N	die_vangionen	18.09.2013	11.10.2013	07.10.2013	Mikro	3.0	1.5	07.10.2013		17.10.2013	0
GC4N8A7	Honeybee	9.29	NE	solar08	13.09.2013	11.10.2013	09.10.2013	Klein/S...	1.5	1.5	09.10.2013		17.10.2013	0
GC4PPCN	Weihnachten im Wald - Event	9.45	SW	Sandsucher	14.12.2013	11.10.2013		Nicht g...	1.5	2.0	08.10.2013		17.10.2013	0
GC4NZ3G	LA Downtown EG	9.64	NE	Die-Fantastic-Four	24.09.2013	11.10.2013	09.10.2013	Klein/S...	3.0	1.5	09.10.2013		17.10.2013	0
GC4NGDQ	SPEED - Gartenzaun-cache	10.07	SE	geAnie92, ThRo42, "geek...	16.09.2013	11.10.2013	10.10.2013	Mikro	2.5	1.5	10.10.2013		17.10.2013	0
GC4F4HC	Die Krone des BIZ	10.12	N	Rudcacher	20.09.2013	11.10.2013	10.10.2013	Klein/S...	2.5	2.0	10.10.2013		17.10.2013	0
GC4P3AQ	Kriegerdenkmal	10.46	N	Kadett86	26.09.2013	11.10.2013	10.10.2013	Klein/S...	2.0	2.0	10.10.2013		17.10.2013	0
GC4NPHB	Alles in Lambertheim	10.64	NE	Umel1966	20.09.2013	11.10.2013	10.10.2013	Mikro	1.0	1.5	10.10.2013		17.10.2013	0
GC4MUJ3	WO bin ich? #02	10.78	NW	die_vangionen	18.09.2013	11.10.2013	04.10.2013	Mikro	4.5	1.0	04.10.2013		17.10.2013	0
GC4NXP3	Pottery	11.12	E	zwecke2	23.09.2013	11.10.2013	07.10.2013	Regular	2.0	2.0	07.10.2013		17.10.2013	0
GC4N8K0	Danke Herr Willett ...	11.61	E	rootys	27.10.2013	11.10.2013		Nicht g...	4.5	1.0	09.10.2013		17.10.2013	0
GC4NMGW	cache me if you can	11.99	NE	Schmalzbrot91	19.09.2013	11.10.2013	04.10.2013	Klein/S...	1.5	2.0	04.10.2013		17.10.2013	0
GC4PBNZ	Frühstück am Rhein im Oktober	12.03	SE	omblo	22.10.2013	11.10.2013		Nicht g...	3.0	2.5	10.10.2013		17.10.2013	0
GC4NMAT	Rödersheim-West	15.50	SW	max518	19.09.2013	11.10.2013	07.10.2013	Mikro	1.0	1.0	07.10.2013		17.10.2013	0
GC4PB29	PILZWICHTEL - gibt es die?	15.64	E	Susi2	01.10.2013	11.10.2013	10.10.2013	Mikro	1.5	1.5	10.10.2013		17.10.2013	0
GC4N4QP	meet and greet black-tomcat #1 (Neul...	15.70	W	black-tomcat	02.10.2013	11.10.2013	02.10.2013	Nicht g...	1.0	1.0	05.10.2013		17.10.2013	0
GC4P1KV	Bibliszer Seenplatte	15.80	NE	knocher	25.09.2013	11.10.2013	07.10.2013	Mikro	2.0	1.5	07.10.2013		17.10.2013	0
GC4PQHC	Panzenwald - Lazarett [Reload]	16.02	E	Panzenwald	06.10.2013	11.10.2013	10.10.2013	Mikro	2.0	2.0	10.10.2013		17.10.2013	0
GC4NCFJ	Wo ist das?	16.32	SW	Geoquester!	15.09.2013	11.10.2013	06.10.2013	Klein/S...	3.5	2.5	06.10.2013		17.10.2013	0
GC4PYM9	* Space mission launch center Mannhe...	16.36	SE	rootys	07.11.2013	11.10.2013		Nicht g...	1.0	1.0	10.10.2013		17.10.2013	0
GC4PY2Y	Agentin Chapman meets Gabe ...	17.54	E	Tüfenschreck & Seltsa Pr...	28.09.2013	11.10.2013	04.10.2013	Mikro	4.0	5.0	04.10.2013		17.10.2013	0
GC4PG43	Turm in den Weinbergen	17.63	N	wommel31	03.10.2013	11.10.2013	06.10.2013	Klein/S...	1.5	2.0	06.10.2013		17.10.2013	0
GC4NVE9	Kräftig	18.64	NE	Die Hermeline	23.09.2013	11.10.2013	06.10.2013	Regular	4.5	2.5	06.10.2013		17.10.2013	0

Auswahl: Keine 109 angezeigt (alle Wegpunkte) Zentrum = Home Anzahl: 0 109 0 0

GC4N0HA Stark für Lost Place (Event)

Typ: Event | Größe: Nicht gewählt | Schwierigkeit: ★★☆☆ | Terrain: ★★☆☆

Von: Brummelbären | Versteckt: 22.09.2013 | Status: Verfügbar

Land: Germany | Bundesland: Rheinland-Pfalz

Koordinaten: N49° 32.072 E8° 21.039

Zuletzt aktualisiert: 11.10.2013 | Favoritenpunkte: 0

Sonntag - und die Küche bleibt mal kalt! Wir wollen die Mittagspause nutzen, um uns über unser Hobby auszutauschen, vielleicht gibt es über die vergangenen Mega's was zu erzählen, Coins und TB's zu tauschen und auf die Reise zu schicken u.v.m.

Treffpunkt ist am Sonntag, 22. September, um 11.45 Uhr im Brauhaus zur Post in Frankenthal.

Karte ausblenden Spaltscreen Browser Aktualisieren

Ansicht einstellen

1. Spalte anklicken
2. Maustaste gedrückt halten
3. Verschieben
4. Taste loslassen

GSAK 8.3.1.68 Database: Homezone (Registriert für: Johannes Blumenberg)

Datei Suchen User-Flags Ansicht Zentrum Wegpunkt Datenbank GPS Makro Extras Geocaching.com-Zugriff Hilfe

Spalte 1 sperren Codesuche Namensuche Spaltscreen-Format Gespeicherter Filter auswählen Datenbank Orte Ansichten

Alle Details Keine Homezone Homezone

Code	Wegpunktname (Event)	Km	Rtg	Platziert von	Platziert	Letzte GPX	Letzter Fund	Behälter	S...	Te...	Letztes Log	DNF-Datum	Erstellt	
GC4N0HA	Halloween - Die Nacht der Geister	1.83	S	Brummelbären	22.09.2013	11.10.2013	22.09.2013	Nicht g...	1.5	1.5	22.09.2013		17.10.2013	0
GC4KT9W	Schnitzel-Jagd (4.10.2013)	4.60	C	Altk...	31.10.2013	11.10.2013		Nicht g...	1.5	1.5	10.10.2013		17.10.2013	0
GC4PTRY	Rhenus Pater												17.10.2013	0
GC4NNMA	George Cacht												17.10.2013	0
GC3M3RH	read #1												17.10.2013	0
GC4NQ1D	WO bin ich? #03												17.10.2013	0
GC4NCR7	WO bin ich? #01												17.10.2013	0
GC4KM11	Honeybee												17.10.2013	0
GC4N8A7	Weihnachten im Wald - Event												17.10.2013	0
GC4PPCN	LA Downtown E6												17.10.2013	0
GC4NZ3G	SPEED - Gartenzaunache												17.10.2013	0
GC4NGDQ	Die Krone des BIZ												17.10.2013	0
GC4F4HC	Kriegerdenkmal												17.10.2013	0
GC4P3AQ	Alles in Lampenheim												17.10.2013	0
GC4NPHB	WO bin ich? #02												17.10.2013	0
GC4MJV3	Pottery												17.10.2013	0
GC4NXP3	Danke Herr Willett ...	11.12	E	zwecke2	23.09.2013	11.10.2013	07.10.2013	Regular	2.0	2.0	07.10.2013		17.10.2013	0
GC4N8KD	cache me if you can	11.61	E	rootys	27.10.2013	11.10.2013		Nicht g...	4.5	1.0	09.10.2013		17.10.2013	0
GC4NMGW	Frühstück am Rhein im Oktober	11.99	NE	Schmalzbröt91	19.09.2013	11.10.2013	04.10.2013	Klein/S...	1.5	2.0	04.10.2013		17.10.2013	0
GC4PBNZ	Rödenheim-West	12.03	SE	omblo	22.10.2013	11.10.2013		Nicht g...	3.0	2.5	10.10.2013		17.10.2013	0
GC4NMAT	PILZWICHTEL - gibt es die?	15.50	SW	max518	19.09.2013	11.10.2013	07.10.2013	Mikro	1.0	1.0	07.10.2013		17.10.2013	0
GC4PB29	meet and greet blacktomcat #1 (Neul...	15.64	E	Susi2	01.10.2013	11.10.2013	10.10.2013	Mikro	1.5	1.5	10.10.2013		17.10.2013	0
GC4N4QP	Biblisier Seenplatte	15.70	W	blacktomcat	02.10.2013	11.10.2013	02.10.2013	Nicht g...	1.0	1.0	05.10.2013		17.10.2013	0
GC4P1KV	Panzerwald - Lazarett [Reload]	15.80	NE	knocher	25.09.2013	11.10.2013	07.10.2013	Mikro	2.0	1.5	07.10.2013		17.10.2013	0
GC4PQHC	Wo ist das?	16.02	E	Panzenwald	06.10.2013	11.10.2013	10.10.2013	Mikro	2.0	2.0	10.10.2013		17.10.2013	0
GC4NCFJ	* Space mission launch center Mannhe...	16.32	SW	Geoquester!	15.09.2013	11.10.2013	06.10.2013	Klein/S...	3.5	2.5	06.10.2013		17.10.2013	0
GC4PYM9	Tütschreck & Seltsa Pr...	16.36	SE	rootys	07.11.2013	11.10.2013		Nicht g...	1.0	1.0	10.10.2013		17.10.2013	0
GC4P6Y2	Tum in den Weinbergen	17.54	E	wormel31	03.10.2013	11.10.2013	06.10.2013	Klein/S...	1.5	2.0	06.10.2013		17.10.2013	0
GC4PG43	Krifflig	17.63	N	Die Hermeline	23.09.2013	11.10.2013	06.10.2013	Regular	4.5	2.5	06.10.2013		17.10.2013	0
GC4NVE9		18.64	NE										17.10.2013	0

Auswahl: Keine 109 angezeigt (alle Wegpunkte) Zentrum = Home Anzahl: 0 109 0 0

GC4N0HA Stark für Lost Place (Event)

Typ: Event | Größe: Nicht gewählt | Schwierigkeit: ★★★★★ | Terrain: ★★★★★

Von: Brummelbären | Versteckt: 22.09.2013 | Status: Verfügbar

Land: Germany | Bundesland: Rheinland-Pfalz

Koordinaten: N49° 32.072 E8° 21.039

Zuletzt aktualisiert: 11.10.2013 | Favoritenpunkte: 0

Sonntag - und die Küche bleibt mal kalt! Wir wollen die Mittagspause nutzen, um uns über unser Hobby auszutauschen, vielleicht gibt es über die vergangenen Mega's was zu erzählen, Coins und TB's zu tauschen und auf die Reise zu schicken u.v.m.

Treffpunkt ist am Sonntag, 22. September, um 11.45 Uhr im Brauhaus zur Post in Frankenthal.

Karte ausblenden Spaltscreen Browser Aktualisieren

Karte

Fontaneistraße (P F A L Z)

K9

FRANKENTHAL (PFALZ)

Hotel Central

Europaring

L522 Edigheimer Straße

K1

ORMSHEIMERHOF

Westweg

K7-Lambshemer Straße

Karolinen-Gymnasium

Albert-Einstein-Gymnasium

BEST WESTERN Victor's Residenz-Hotel

Frankenthaler Strandbad

TOUROW

Gelöste Mysteries verwalten

GSAK 8.3.1.68 Database: Homezone (Registriert für: Johannes Blumenberg)

Datei Suchen User-Flags Ansicht Zentrum Wegpunkt Datenbank GPS Makro Extras Geocaching.com-Zugriff Hilfe

Spalte 1 sperren Codesuche Namenssuche Spaltscreen-Format Gespeicherten Filter auswählen Datenbank Orte Ansichten

Alle Details Keine Homezone Home Homezone

Code	Wegpunktname	Km	Rtg	Platziert von	Platziert	Letzte GPX	Letzter Fund	Behälter	S...	Te...	Letztes Log	DNF-Datum	Erstellt
GC4KT9W	Halloween - Die Nacht der lach...	4,68	S	Alkoholik	31.10.2013	11.10.2013		Nicht g...	1,5	1,5	10.10.2013		17.10.2013
GC4KM11	WO bin ich? #01	8,88	M	die vangi...	18.09.2013	11.10.2013	07.10.2013	Mikro	3,0	1,5	07.10.2013		17.10.2013
GC4F4HC	Die Krone des BIZ				20.09.2013	11.10.2013	10.10.2013	Klein/S...	2,5	2,0	10.10.2013		17.10.2013
GC4NPHB	Alles in Lampethem				20.09.2013	11.10.2013	10.10.2013	Mikro	1,0	1,5	10.10.2013		17.10.2013
GC4N4QP	meet and greet: black to				02.10.2013	11.10.2013	02.10.2013	Nicht g...	1,0	1,0	05.10.2013		17.10.2013
GC4P1KV	Biblis Seenplatte				25.09.2013	11.10.2013	07.10.2013	Mikro	2,0	1,5	07.10.2013		17.10.2013
GC4PYM9	* Space mission launch				07.11.2013	11.10.2013		Nicht g...	1,0	1,0	10.10.2013		17.10.2013
GC4PG43	Tum in den Weinberger				03.10.2013	11.10.2013	06.10.2013	Klein/S...	1,5	2,0	06.10.2013		17.10.2013
GC4MQMJ	The fabulous Giggel-Girl				14.12.2013	11.10.2013		Nicht g...	2,5	1,0	18.09.2013		17.10.2013
GC4NC13	Prüfen. Rufen. Drück				15.09.2013	11.10.2013	11.10.2013	Regular	2,0	2,0	11.10.2013		17.10.2013
GC4NJXC	380 kV im Dossenh...				18.09.2013	11.10.2013	08.10.2013	Klein/S...	1,5	1,5	08.10.2013		17.10.2013
GC4PKY3	Weihnachtsmarkt der 10				21.12.2013	11.10.2013		Nicht g...	2,0	2,0	11.10.2013		17.10.2013
GC4PG4E	Das letzte Licht von Leu				05.10.2013	11.10.2013	10.10.2013	Klein/S...	1,0	1,0	10.10.2013		17.10.2013
GC4N9VN	Unter den Burgen #6				31.10.2013	11.10.2013		Nicht g...	1,0	2,5	05.10.2013		17.10.2013
GC4PAT2	Bernheimer Nikolaus R				06.12.2013	11.10.2013		Nicht g...	1,5	2,0	08.10.2013		17.10.2013
GC4MWWW	11. Neustadter Stam				04.10.2013	11.10.2013	05.10.2013	Nicht g...	1,5	1,5	05.10.2013		17.10.2013
GC4PDGE	Penitentiam agite!				01.10.2013	11.10.2013	07.10.2013	Mikro	3,5	1,0	07.10.2013		17.10.2013
GC4NBH2	Holz ist Leben - Der				13.09.2013	11.10.2013	05.10.2013	Mikro	2,0	1,5	05.10.2013		17.10.2013
GC4NTT9	Neie Woi Nano				22.09.2013	11.10.2013	08.10.2013	Mikro	2,0	4,0	08.10.2013		17.10.2013
GC4P4CG	Wohl kaum zu glauben				27.09.2013	11.10.2013	09.10.2013	Mikro	3,5	1,5	09.10.2013		17.10.2013
GC4PG5Z	Schloss Birkenau				08.10.2013	11.10.2013	09.10.2013	Mikro	1,5	1,0	09.10.2013		17.10.2013
GC4NEQ1	Das Kreuz des Südens				02.10.2013	11.10.2013	09.10.2013	Klein/S...	3,0	2,0	09.10.2013		17.10.2013
GC4PPF3	crossroad				06.10.2013	11.10.2013	10.10.2013	Mikro	1,0	1,5	10.10.2013		17.10.2013
GC4PGGY	Rechenaufgaben für				06.10.2013	11.10.2013	09.10.2013	Klein/S...	4,0	1,5	09.10.2013		17.10.2013
GC4P8VZ	Alzey - Gewerbegebiet I				29.09.2013	11.10.2013	09.10.2013	Andere	3,0	1,5	09.10.2013		17.10.2013
GC4MP5G	Speyerer Vorweihnacht				27.11.2013	11.10.2013		Nicht g...	1,0	1,0	10.10.2013		17.10.2013
GC4N6AG	Unsere Stadt				12.09.2013	11.10.2013	02.10.2013	Mikro	3,0	2,0	02.10.2013		17.10.2013
GC4P2PQ	12. Neustadter Geocac				07.11.2013	11.10.2013		Nicht g...	2,0	2,0	11.10.2013		17.10.2013
GC4NZ1D	Rebenmeer #5	29,39	S	Wiesensucher	23.09.2013	11.10.2013	09.10.2013	Mikro	1,5	1,5	09.10.2013		17.10.2013
GC4NVRN	Rebenmeer #1	29,51	S	Wiesensucher	23.09.2013	11.10.2013	09.10.2013	Mikro	1,5	1,5	09.10.2013		17.10.2013

Auswahl: Filter 42 angezeigt (von 109) 38,5% 0 = 0 Zentrum = Home Anzahl: 0 42 0 7

GC4KM11 ? WO bin ich? #01

Typ: **Mystery** | Größe: **Mikro** | Schwierigkeit: **★★★** | Terrain: **★★★**

Von: **die vangi...** | Versteckt: **18.09.2013** | Status: **Verfügbar**

Land: **Germany** | Bundesland: **Rheinland-Pfalz**

Koordinaten: **N49° 37.836 E8° 21.422**

Zuletzt aktualisiert: **11.10.2013** | Favoritenpunkte: **0**

24/7 P 6% 1 KM 11

Eine Bilderrätsel-Serie für Wormser und Touristen. In unregelmäßigen Abständen werden bei dieser Serie Gebäude oder Objekte gezeigt, die es zu finden gilt. Bei Bauwerken, die so bekannt sind, dass man sie auf Anhieb erkennt, werden nur Detailaufnahmen gezeigt (Dach, Fassadenverzierung, Turmknäpfe, usw.).

Die angegebenen Koordinaten sind nicht die des Objekts, sondern ein beliebiger Punkt in einer Entfernung von maximal 3 km.

WO bin ich? #1

Karte ausblenden Spaltscreen Browser Aktualisieren

WORMS

Albert-Schulze-Park
Karl-Bittel-Park
Pfarramt Dom Peter und Martin
Synagoge Worms
Hagendenkmal
Barbarossaaplatz
Nibelungenstraße
Jahnwiese Worms
Evangelisches Krankenhaus
Hochstift
Unfallstation
Jüdischer Friedhof
Heiliger Sand
Dom St. Peter
Fachhochschule Worms
KTB-Hochseilgarten
Alzeyer Straße
Pfiffelgheim
KTB

Gelöste Mysteries verwalten

GSAK 8.3.1.68 Database: Homezone (Registriert für: Johannes Blumenberg)

Datei Suchen User-Flags Ansicht Zentrum Wegpunkt Datenbank GPS Makro Extras Geocaching.com-Zugriff Hilfe

Spalte 1 sperren Codesuche Namenssuche Spaltscreen-Format Gespeicherten Filter auswählen Datenbank Orte Ansichten

Alle Details Keine Homezone Home Homezone

Code	Wegpunktname	Km	Rtg	Platziert von	Platziert	Letzte GPX	Letzter Fund	Behälter	S...	Te...	Letztes Log	DNF-Datum	Erstellt
GC4KT9W	Halloween - Die Nacht der lach...	4,68	S	Alkoholik	31.10.2013	11.10.2013		Nicht g...	1,5	1,5	10.10.2013		17.10.2013
GC4KM11	WO bin ich? #01	8,88	M	die vangelonen	18.09.2013	11.10.2013	07.10.2013	Mikro	3,0	1,5	07.10.2013		17.10.2013
GC4F4HC	Die Krone des BIZ				30.09.2013	11.10.2013	08.10.2013	Klein/S...	2,5	2,0	10.10.2013		17.10.2013
GC4NPHB	Alles in Lampenheim				14.12.2013	11.10.2013		Nicht g...	2,5	1,0	18.09.2013		17.10.2013
GC4N4QP	meet and greet: black to				15.09.2013	11.10.2013	11.10.2013	Regular	2,0	2,0	11.10.2013		17.10.2013
GC4P1KV	Biblis Seeplatte				18.09.2013	11.10.2013	08.10.2013	Klein/S...	1,5	1,5	08.10.2013		17.10.2013
GC4PYM9	* Space mission launch				21.12.2013	11.10.2013		Nicht g...	2,0	2,0	11.10.2013		17.10.2013
GC4PG43	Tum in den Weinberger				05.10.2013	11.10.2013	10.10.2013	Klein/S...	1,0	1,0	10.10.2013		17.10.2013
GC4MQM	The fabulous Giggel-Girls				31.10.2013	11.10.2013		Nicht g...	1,0	2,5	05.10.2013		17.10.2013
GC4NC13	Prüfen. Rufen. Drück				06.12.2013	11.10.2013		Nicht g...	1,5	2,0	08.10.2013		17.10.2013
GC4NJC	380 kV im Dossenh...				04.10.2013	11.10.2013	05.10.2013	Nicht g...	1,5	1,5	05.10.2013		17.10.2013
GC4PKY3	Weihnachtsmarkt der 10				01.10.2013	11.10.2013	07.10.2013	Mikro	3,5	1,0	07.10.2013		17.10.2013
GC4PG4E	Das letzte Licht von Leu...				13.09.2013	11.10.2013	05.10.2013	Mikro	2,0	1,5	05.10.2013		17.10.2013
GC4N9VN	Unter den Burgen #6				22.09.2013	11.10.2013	08.10.2013	Mikro	2,0	4,0	08.10.2013		17.10.2013
GC4PAT2	Bernheimer Nikolaus R...				27.09.2013	11.10.2013	09.10.2013	Mikro	3,5	1,5	09.10.2013		17.10.2013
GC4MWWW	11. Neustadter Stam...				08.10.2013	11.10.2013	09.10.2013	Mikro	1,5	1,0	09.10.2013		17.10.2013
GC4PDGE	Penitentiam agite!				02.10.2013	11.10.2013	09.10.2013	Klein/S...	3,0	2,0	09.10.2013		17.10.2013
GC4NBH2	Holz ist Leben - Der...				06.10.2013	11.10.2013	10.10.2013	Mikro	1,0	1,5	10.10.2013		17.10.2013
GC4NTT9	Neie Woi Nano				06.10.2013	11.10.2013	09.10.2013	Klein/S...	4,0	1,5	09.10.2013		17.10.2013
GC4P4CG	Wohl kaum zu glauben				29.09.2013	11.10.2013	09.10.2013	Andere	3,0	1,5	09.10.2013		17.10.2013
GC4PG5Z	Schloss Birkenau				27.11.2013	11.10.2013		Nicht g...	1,0	1,0	10.10.2013		17.10.2013
GC4NEQ1	Das Kreuz des Südens				12.09.2013	11.10.2013	02.10.2013	Mikro	3,0	2,0	02.10.2013		17.10.2013
GC4PPF3	crossroad				07.11.2013	11.10.2013		Nicht g...	2,0	2,0	11.10.2013		17.10.2013
GC4PGGY	Rechenaufgaben für				23.09.2013	11.10.2013	09.10.2013	Mikro	1,5	1,5	09.10.2013		17.10.2013
GC4P8VZ	Alzey - Gewerbegebiet I				23.09.2013	11.10.2013	09.10.2013	Mikro	1,5	1,5	09.10.2013		17.10.2013
GC4MP5G	Speyerer Vorweihnachte				23.09.2013	11.10.2013	09.10.2013	Mikro	1,5	1,5	09.10.2013		17.10.2013
GC4N6AG	Unsere Stadt				23.09.2013	11.10.2013	09.10.2013	Mikro	1,5	1,5	09.10.2013		17.10.2013
GC4P2PQ	12. Neustadter Geocac...				23.09.2013	11.10.2013	09.10.2013	Mikro	1,5	1,5	09.10.2013		17.10.2013
GC4NZ1D	Rebenmeer #5	29,39	S	Wiesensucher	23.09.2013	11.10.2013	09.10.2013	Mikro	1,5	1,5	09.10.2013		17.10.2013
GC4NVRN	Rebenmeer #1	29,51	S	Wiesensucher	23.09.2013	11.10.2013	09.10.2013	Mikro	1,5	1,5	09.10.2013		17.10.2013

Auswahl: Filter 42 angezeigt (von 109) 38,5% 0 = 0 Zentrum = Home Anzahl: 0 42 0 7

Cache mit rechter Maustaste anklicken

GC4KM11 ? WO bin ich? #01

Typ: Mystery | Größe: Mikro | Schwierigkeit: ★★★ | Terrain: ★★☆☆

Von: die vangelonen @ | Versteckt: 18.09.2013 | Status: Verfügbar

Land: Germany | Bundesland: Rheinland-Pfalz

Koordinaten: N49° 37.836 E8° 21.422

Zuletzt aktualisiert: 11.10.2013 | Favoritenpunkte: 0

24/7 P 6% KM 11

Eine Bilderrätsel-Serie für Wormser und Touristen. In unregelmäßigen Abständen werden bei dieser Serie Gebäude oder Objekte gezeigt, die es zu finden gilt. Bei Bauwerken, die so bekannt sind, dass man sie auf Anhieb erkennt, werden nur Detailaufnahmen gezeigt (Dach, Fassadenverzierung, Turmknäpfe, usw.).

Die angegebenen Koordinaten sind nicht die des Objekts, sondern ein beliebiger Punkt in einer Entfernung von maximal 3 km.

WO bin ich? #1

Karte ausblenden Spaltscreen Browser Aktualisieren

Karte

Gelöste Mysteries verwalten

GSAK 8.3.1.68 Database: Homezone (Registriert für: Johannes Blumenberg)

Datei Suchen User-Flags Ansicht Zentrum Wegpunkt Datenbank GPS Makro Extras Geocaching.com-Zugriff Hilfe

Spalte 1 sperren Codesuche Namenssuche Spaltscreen-Format Gespeicherten Filter auswählen Datenbank Orte Ansichten

Alle Details Keine Homezone Home Homezone

Code	Wegpunktname	Km	Rtg	Platziert von	Platziert	Letzte GPX	Letzter Fund	Behälter	S...	Te...	Letztes Log	DNF-Datum	Erstellt
GC4KT9W	Halloween - Die Nacht der lach...	4,68	S	Alkoholik	31.10.2013	11.10.2013		Nicht g...	1,5	1,5	10.10.2013		17.10.2013
GC4KM11	WO bin ich? #01	8,88	M	die vangelonen	18.09.2013	11.10.2013	07.10.2013	Mikro	3,0	1,5	07.10.2013		17.10.2013
GC4F4HC	Die Krone des BIZ				20.09.2013	11.10.2013	10.10.2013	Klein/S...	2,5	2,0	10.10.2013		17.10.2013
GC4NPHB	Alles in Lampertheim				20.09.2013	11.10.2013	10.10.2013	Mikro	1,0	1,5	10.10.2013		17.10.2013
GC4N4QP	meet and greet: black to				02.10.2013	11.10.2013	02.10.2013	Nicht g...	1,0	1,0	05.10.2013		17.10.2013
GC4P1KV	Bibliszer Seenplatte				25.09.2013	11.10.2013	07.10.2013	Mikro	2,0	1,5	07.10.2013		17.10.2013
GC4PYM9	* Space mission launch				07.11.2013	11.10.2013		Nicht g...	1,0	1,0	10.10.2013		17.10.2013
GC4PG43	Tum in den Weinberger				03.10.2013	11.10.2013	06.10.2013	Klein/S...	1,5	2,0	06.10.2013		17.10.2013
GC4MQMJ	The fabulous Giggel-Girl				14.12.2013	11.10.2013		Nicht g...	2,5	1,0	18.09.2013		17.10.2013
GC4NC13	Prüfen. Rufen. Drück				15.09.2013	11.10.2013	11.10.2013	Regular	2,0	2,0	11.10.2013		17.10.2013
GC4NJCX	380 kV im Dossenh...				18.09.2013	11.10.2013	08.10.2013	Klein/S...	1,5	1,5	08.10.2013		17.10.2013
GC4PKY3	Weihnachtsmarkt der 10				21.12.2013	11.10.2013		Nicht g...	2,0	2,0	11.10.2013		17.10.2013
GC4PG4E	Das letzte Licht von Leu				05.10.2013	11.10.2013	10.10.2013	Klein/S...	1,0	1,0	10.10.2013		17.10.2013
GC4N9VN	Unter den Burgen #6				31.10.2013	11.10.2013		Nicht g...	1,0	2,5	05.10.2013		17.10.2013
GC4PAT2	Bensheimer Nikolaus P...				06.12.2013	11.10.2013		Nicht g...	1,5	2,0	08.10.2013		17.10.2013
GC4MWWW	11. Neustadter Stam...				04.10.2013	11.10.2013	05.10.2013	Nicht g...	1,5	1,5	05.10.2013		17.10.2013
GC4PDGE	Penitentiam agite!				01.10.2013	11.10.2013	07.10.2013	Mikro	3,5	1,0	07.10.2013		17.10.2013
GC4NBH2	Holz ist Leben - Der				13.09.2013	11.10.2013	05.10.2013	Mikro	2,0	1,5	05.10.2013		17.10.2013
GC4NTT9	Neie Woi Nano				22.09.2013	11.10.2013	08.10.2013	Mikro	2,0	4,0	08.10.2013		17.10.2013
GC4P4CG	Wohl kaum zu glauben				27.09.2013	11.10.2013	09.10.2013	Mikro	3,5	1,5	09.10.2013		17.10.2013
GC4PG5Z	Schloss Birkenau				08.10.2013	11.10.2013	09.10.2013	Mikro	1,5	1,0	09.10.2013		17.10.2013
GC4NEQ1	Das Kreuz des Südens				02.10.2013	11.10.2013	09.10.2013	Klein/S...	3,0	2,0	09.10.2013		17.10.2013
GC4PPF3	crossroad				06.10.2013	11.10.2013	10.10.2013	Mikro	1,0	1,5	10.10.2013		17.10.2013
GC4PGGY	Rechenaufgaben für				06.10.2013	11.10.2013	09.10.2013	Klein/S...	4,0	1,5	09.10.2013		17.10.2013
GC4P8VZ	Alzey - Gewerbegebiet I				29.09.2013	11.10.2013	09.10.2013	Andere	3,0	1,5	09.10.2013		17.10.2013
GC4MP5G	Speyerer Vorweihnachte				27.11.2013	11.10.2013		Nicht g...	1,0	1,0	10.10.2013		17.10.2013
GC4N6AG	Unsere Stadt				12.09.2013	11.10.2013	02.10.2013	Mikro	3,0	2,0	02.10.2013		17.10.2013
GC4P2PQ	12. Neustadter Geocac...				07.11.2013	11.10.2013		Nicht g...	2,0	2,0	11.10.2013		17.10.2013
GC4NZ1D	Rebenmeer #5	29,39	S	Wiesensucher	23.09.2013	11.10.2013	09.10.2013	Mikro	1,5	1,5	09.10.2013		17.10.2013
GC4NVRN	Rebenmeer #1	29,51	S	Wiesensucher	23.09.2013	11.10.2013	09.10.2013	Mikro	1,5	1,5	09.10.2013		17.10.2013

Auswahl: Filter 42 angezeigt (von 109) 38,5% 0 Zentrum = Home Anzahl: 0 42 0 7

GC4KM11 ? WO bin ich? #01

Typ: **Mystery** | Größe: **Mikro** | Schwierigkeit: **★★★** | Terrain: **★★★**

Von: **die vangelonen** | Versteckt: **18.09.2013** | Status: **Verfügbar**

Land: **Germany** | Bundesland: **Rheinland-Pfalz**

Koordinaten: **N49° 37.836 E8° 21.422** | Favoritenpunkte: **0**

Zuletzt aktualisiert: **11.10.2013**

Icons:

Eine Bilderrätsel-Serie für Wormser und Touristen. In unregelmäßigen Abständen werden bei dieser Serie Gebäude oder Objekte gezeigt, die es zu finden gilt. Bei Bauwerken, die so bekannt sind, dass man sie auf Anhieb erkennt, werden nur Detailaufnahmen gezeigt (Dach, Fassadenverzierung, Turmknäpfe, usw.).

Die angegebenen Koordinaten sind nicht die des Objekts, sondern ein beliebiger Punkt in einer Entfernung von maximal 3 km.

WO bin ich? #1

Karte ausblenden Spaltscreen Browser Aktualisieren

Gelöste Mysteries verwalten

GSAK 8.3.1.68 Database: Homezone (Registriert für: Johannes Blumenberg)

Datei Suchen User-Flags Ansicht Zentrum Wegpunkt Datenbank GPS Makro Extras Geocaching.com-Zugriff Hilfe

Spalte 1 sperren Codesuche Namenssuche Spaltscreen-Format Gespeicherten Filter auswählen Datenbank Orte Ansichten

Alle Details Keine Homezone Home Homezone

Code	Wegpunktname	Km	Rtg	Platziert von	Platziert	Letzte GPX	Letzter Fund	Behälter	S...	Te...	Letztes Log	DNF-Datum	Erstellt
GC4KT9W	Halloween - Die Nacht der lach...	4,68	S	Alkoholik	31.10.2013	11.10.2013		Nicht g...	1,5	1,5	10.10.2013		17.10.2013
GC4KM11	WO bin ich? #01	8,88	M	die vanguarden	18.09.2013	11.10.2013	07.10.2013	Mikro	3,0	1,5	07.10.2013		17.10.2013
GC4F4HC	Die Krone des BIZ				20.09.2013	11.10.2013	10.10.2013	Klein/S...	2,5	2,0	10.10.2013		17.10.2013
GC4NPHB	Alles in Lampertheim				20.09.2013	11.10.2013	10.10.2013	Mikro	1,0	1,5	10.10.2013		17.10.2013
GC4N4QP	meet and greet: black to				02.10.2013	11.10.2013	02.10.2013	Nicht g...	1,0	1,0	05.10.2013		17.10.2013
GC4P1KV	Biblis Seenplatte				25.09.2013	11.10.2013	07.10.2013	Mikro	2,0	1,5	07.10.2013		17.10.2013
GC4PYM9	* Space mission launch				07.11.2013	11.10.2013		Nicht g...	1,0	1,0	10.10.2013		17.10.2013
GC4PG43	Tum in den Weinberger				03.10.2013	11.10.2013	06.10.2013	Klein/S...	1,5	2,0	06.10.2013		17.10.2013
GC4MQMJ	The fabulous Giggel-Girl				14.12.2013	11.10.2013		Nicht g...	2,5	1,0	18.09.2013		17.10.2013
GC4NC13	Prüfen. Rufen. Drück				15.09.2013	11.10.2013	11.10.2013	Regular	2,0	2,0	11.10.2013		17.10.2013
GC4NJCX	380 kV im Dossenh...				18.09.2013	11.10.2013	08.10.2013	Klein/S...	1,5	1,5	08.10.2013		17.10.2013
GC4PKY3	Weihnachtsmarkt der 10				21.12.2013	11.10.2013		Nicht g...	2,0	2,0	11.10.2013		17.10.2013
GC4PG4E	Das letzte Licht von Leu...				05.10.2013	11.10.2013	10.10.2013	Klein/S...	1,0	1,0	10.10.2013		17.10.2013
GC4N9VN	Unter den Burgen #6				31.10.2013	11.10.2013		Nicht g...	1,0	2,5	05.10.2013		17.10.2013
GC4PAT2	Bensheimer Nikolaus R...				06.12.2013	11.10.2013		Nicht g...	1,5	2,0	08.10.2013		17.10.2013
GC4MWWW	11. Neustadter Stam...				04.10.2013	11.10.2013	05.10.2013	Nicht g...	1,5	1,5	05.10.2013		17.10.2013
GC4PDGE	Penitentiam agite!				01.10.2013	11.10.2013	07.10.2013	Mikro	3,5	1,0	07.10.2013		17.10.2013
GC4NBH2	Holz ist Leben - Der				13.09.2013	11.10.2013	05.10.2013	Mikro	2,0	1,5	05.10.2013		17.10.2013
GC4NTT9	Neie Woi Nano				22.09.2013	11.10.2013	08.10.2013	Mikro	2,0	4,0	08.10.2013		17.10.2013
GC4P4CG	Wohl kaum zu glauben				27.09.2013	11.10.2013	09.10.2013	Mikro	3,5	1,5	09.10.2013		17.10.2013
GC4PG5Z	Schloss Birkenau				08.10.2013	11.10.2013	09.10.2013	Mikro	1,5	1,0	09.10.2013		17.10.2013
GC4NEQ1	Das Kreuz des Südens				02.10.2013	11.10.2013	09.10.2013	Klein/S...	3,0	2,0	09.10.2013		17.10.2013
GC4PPF3	crossroad				06.10.2013	11.10.2013	10.10.2013	Mikro	1,0	1,5	10.10.2013		17.10.2013
GC4PGGY	Rechenaufgaben für				06.10.2013	11.10.2013	09.10.2013	Klein/S...	4,0	1,5	09.10.2013		17.10.2013
GC4P8VZ	Alzey - Gewerbegebiet I				29.09.2013	11.10.2013	09.10.2013	Andere	3,0	1,5	09.10.2013		17.10.2013
GC4MP5G	Speyerer Vorweihnachte				27.11.2013	11.10.2013		Nicht g...	1,0	1,0	10.10.2013		17.10.2013
GC4N6AG	Unsere Stadt				12.09.2013	11.10.2013	02.10.2013	Mikro	3,0	2,0	02.10.2013		17.10.2013
GC4P2PQ	12. Neustadter Geocac...				07.11.2013	11.10.2013		Nicht g...	2,0	2,0	11.10.2013		17.10.2013
GC4NZ1D	Rebenmeer #5	29,39	S	Wiesensucher	23.09.2013	11.10.2013	09.10.2013	Mikro	1,5	1,5	09.10.2013		17.10.2013
GC4NVRN	Rebenmeer #1	29,51	S	Wiesensucher	23.09.2013	11.10.2013	09.10.2013	Mikro	1,5	1,5	09.10.2013		17.10.2013

Auswahl: Filter 42 angezeigt (von 109) 38,5% 0 Zentrum = Home Anzahl: 0 42 0 7

GC4KM11 ? WO bin ich? #01

Typ: **Mystery** | Größe: **Mikro** | Schwierigkeit: **★★★** | Terrain: **★★★**

Von: **die vanguarden** | Versteckt: **18.09.2013** | Status: **Verfügbar**

Land: **Germany** | Bundesland: **Rheinland-Pfalz**

Koordinaten: **N49° 37.836 E8° 21.422**

Zuletzt aktualisiert: **11.10.2013** | Favoritenpunkte: **0**

24/7 P 6% 1 KM

Eine Bilderrätsel-Serie für Wormser und Touristen. In unregelmäßigen Abständen werden bei dieser Serie Gebäude oder Objekte gezeigt, die es zu finden gilt. Bei Bauwerken, die so bekannt sind, dass man sie auf Anhieb erkennt, werden nur Detailaufnahmen gezeigt (Dach, Fassadenverzierung, Turmknäpfe, usw.).

Die angegebenen Koordinaten sind nicht die des Objekts, sondern ein beliebiger Punkt in einer Entfernung von maximal 3 km.

WO bin ich? #1

Karte ausblenden Spaltscreen Browser Aktualisieren

Gelöste Mysteries verwalten

GSAK 8.3.1.68 Database: Homezone (Registriert für: Johannes Blumenberg)

Datei Suchen User-Flags Ansicht Zentrum Wegpunkt Datenbank GPS Makro Extras Geocaching.com-Zugriff Hilfe

Spalte 1 sperren Codesuche Namenssuche Spaltscreen-Format Gespeicherten Filter auswählen Datenbank Orte Ansichten

Alle Details Keine Homezone Home Homezone

Wegpunktname Wegpunkt-URL öffnen
GC4KT9W Halloween - Die Nacht der lach... 4,68 S Alkoholk
GC4KM11 WO bin ich? #01 8,88 N die vanguard
GC4F4HC Die Krone des BIZ
GC4NPHB Alles in Lampertheim
GC4N4QP meet and greet: black to
GC4P1KV Bibliser Seenplatte
GC4PYM9 * Space mission launch
GC4PG43 Turm in den Weinbergen
GC4MQM The fabulous Giggel-Girl
GC4NC13 Prüfen. Rufen. Drück
GC4NJC 380 kV im Dossensw
GC4PKY3 Weihnachtsmarkt der 10
GC4PG4E Das letzte Licht von Leu
GC4NSVN Unter den Burgen #6
GC4PAT2 Bensheimer Nikolaus R
GC4MWW 11. Neustadter Stam
GC4PDGE Penitentiam agite!
GC4N8HZ Holz ist Leben - Der
GC4NTT9 Neie Woi Nano
GC4P4CG Wohl kaum zu glauben
GC4PG5Z Schloss Birkenau
GC4NEQ1 Das Kreuz des Südens
GC4PPP3 crossroad
GC4PGGY Rechenaufgaben für
GC4P8VZ Alzey - Gewerbegebiet I
GC4MP5G Speyerer Vorweihnacht
GC4N6AG Unsere Stadt
GC4P2PQ 12. Neustadter Geocac
GC4NZ1D Rebenmeer #5
GC4NVRN Rebenmeer #1

Korrigierte Koordinaten

GC4KM11 WO bin ich? #01

Korrigierte Koordinaten (nach WGS84)

Breite/Länge N 49° 37.836 E 8° 21.424

Bundesland Rheinland-Pfalz

Landkreis

Koordinaten von letzter Aktualisierung (API oder GPX) 11.10.2013

Grad: 49.6306 8.357033
Minuten: N 49° 37.836 E 8° 21.422
Sekunden: N 49° 37' 50.16" E 8° 21' 25.32"
UTM: 32U E 453568 N 5497759
Bundesland: Rheinland-Pfalz
Landkreis:

☒ Höhenaktualisierung erzwingen Typ: gui

OK Löschen Abbruch Hilfe

Auswahl: Filter 42 an

GC4KM11 ? WO bin ich? #01

Typ: Mystery | Größe: Mikro | Schwierigkeit: ★★★ | Terrain: ★★
Von: die vanguard @ | Versteckt: 18.09.2013 | Status: Verfügbar
Land: Germany | Bundesland: Rheinland-Pfalz
Koordinaten: N49° 37.836 E8° 21.422
Zuletzt aktualisiert: 11.10.2013 | Favoritenpunkte: 0

Eine Bilderrätsel-Serie für Wormser und Touristen. In unregelmäßigen Abständen werden bei dieser Serie Gebäude oder Objekte gezeigt, die es zu finden gilt. Bei Bauwerken, die so bekannt sind, dass man sie auf Anhieb erkennt, werden nur Detailaufnahmen gezeigt (Dach, Fassadenverzierung, Turmknäpfe, usw.).

Die angegebenen Koordinaten sind nicht die des Objekts, sondern ein beliebiger Punkt in einer Entfernung von maximal 3 km.

WO bin ich? #1

Karte ausblenden Spaltscreen Browser Aktualisieren

Karte

Gelöste Mysteries verwalten

GSAK 8.3.1.68 Database: Homezone (Registriert für: Johannes Blumenberg)

Datei Suchen User-Flags Ansicht Zentrum Wegpunkt Datenbank GPS Makro Extras Geocaching.com-Zugriff Hilfe

Spalte 1 sperren Codesuche Namenssuche Spaltscreen-Format Gespeicherten Filter auswählen Datenbank Orte Ansichten

Alle Details Keine Homezone Home Homezone

Wegpunktname Wegpunkt-URL öffnen
GC4KT9W Halloween - Die Nacht der lach... 4,68 S Alkoholk
GC4KM11 WO bin ich? #01 8,88 N die.vangione
GC4F4HC Die Krone des BIZ
GC4NPHB Alles in Lampenheim
GC4N4QP meet and greet: black to
GC4P1KV Bibliser Seenplatte
GC4PYM9 * Space mission launch
GC4PG43 Turm in den Weinbergen
GC4MQMJ The fabulous Giggel-Girl
GC4NC13 Prüfen. Rufen. Drück
GC4NJC 380 kV im Dossensw
GC4PKY3 Weihnachtsmarkt der 10
GC4PG4E Das letzte Licht von Leu
GC4NSVN Unter den Burgen #6
GC4PAT2 Bensheimer Nikolaus R
GC4MWW 11. Neustadter Stam
GC4PDGE Penitentiam agite!
GC4N8HZ Holz ist Leben - Der
GC4NTT9 Neie Woi Nano
GC4P4CG Wohl kaum zu glauben
GC4PG5Z Schloss Birkenau
GC4NEQ1 Das Kreuz des Südens
GC4PPF3 crossroad
GC4PGGY Rechenaufgaben für
GC4P8VZ Alzey - Gewerbegebiet I
GC4MP5G Speyerer Vorweihnacht
GC4N6AG Unsere Stadt
GC4PZPQ 12. Neustadter Geocac
GC4NZ1D Rebenmeer #5
GC4NVRN Rebenmeer #1

Korrigierte Koordinaten

GC4KM11 WO bin ich? #01

Korrigierte Koordinaten (nach WGS84)

Breite/Länge N 49° 37.836 E 8° 21.424

Bundesland Rheinland-Pfalz

Landkreis

Koordinaten von letzter Aktualisierung (API oder GPX) 11.10.2013

Grad: 49.6306 8.357033
Minuten: N 49° 37.836 E 8° 21.422
Sekunden: N 49° 37' 50.16" E 8° 21' 25.32"
UTM: 32U E 453568 N 5497759
Bundesland: Rheinland-Pfalz
Landkreis:

☒ Höhenaktualisierung erzwingen Typ: gui

Anzahl: 0 42 0 7

GC4KM11 ? WO bin ich? #01

Typ: Mystery | Größe: Mikro | Schwierigkeit: ★★★ | Terrain: ★★

Von: die.vangione @ | Versteckt: 18.09.2013 | Status: Verfügbar

Land: Germany | Bundesland: Rheinland-Pfalz

Koordinaten: N49° 37.836 E8° 21.422

Zuletzt aktualisiert: 11.10.2013 | Favoritenpunkte: 0

24/7 P 6% KM

Eine Bilderrätsel-Serie für Wormser und Touristen. In unregelmäßigen Abständen werden bei dieser Serie Gebäude oder Objekte gezeigt, die es zu finden gilt. Bei Bauwerken, die so bekannt sind, dass man sie auf Anhieb erkennt, werden nur Detailaufnahmen gezeigt (Dach, Fassadenverzierung, Turmknäpfe, usw.).

Die angegebenen Koordinaten sind nicht die des Objekts, sondern ein beliebiger Punkt in einer Entfernung von maximal 3 km.

WO bin ich? #1

Karte ausblenden Spaltscreen Browser Aktualisieren

Albert-Schulte-Park
Karl-Bittel-Park
KTB-Hochseilgarten
Fachhochschule Worms
Pfarramt Dom Peter und Martin
Synagoge Worms
Hagendenkmal
Barbarossaaplatz
Nibelungenstraße
Jahnwiese Worms
Evangelisches Krankenhaus
Hochstift
Unfallstation
Jahnwiese Worms
Karte

Gelöste Mysteries verwalten

GSAK 8.3.1.68 Database: Homezone (Registriert für: Johannes Blumenberg)

Datei Suchen User-Flags Ansicht Zentrum Wegpunkt Datenbank GPS Makro Extras Geocaching.com-Zugriff Hilfe

Spalte 1 sperren Codesuche Namenssuche Spaltscreen-Format Gespeicherten Filter auswählen Datenbank Orte Ansichten

Alle Details Homezone Homezone

Code	Wegpunktname	lg	Km	Rtg	Platziert von	Platziert	Letzte GPX	Letzter Fund	Behälter	S...	Te...	Letztes Log	DNF-Datum	Erstellt
GC4KT9W	Halloween - Die Nacht der lach...		4.68	S	Alkoholik	31.10.2013	11.10.2013		Nicht g...	1.5	1.5	10.10.2013		17.10.2013
GC4KM11	WO bin ich? #01		8.88	N	die_vanglonen	18.09.2013	11.10.2013	07.10.2013	Mikro	3.0	1.5	07.10.2013		17.10.2013
GC4F4HC	Die Krone des BIZ		10.12	N	Rudcacher	20.09.2013	11.10.2013	10.10.2013	Klein/S...	2.5	2.0	10.10.2013		17.10.2013
GC4NPHB	Alles in Lampenheim		10.64	NE	Umel1966	20.09.2013	11.10.2013	10.10.2013	Mikro	1.0	1.5	10.10.2013		17.10.2013
GC4N4QP	meet and greet: black-tomcat #1 (Neu...		15.70	W	black-tomcat	02.10.2013	11.10.2013	02.10.2013	Nicht g...	1.0	1.0	05.10.2013		17.10.2013
GC4P1KV	Biblis Seeplatte		15.80	NE	knocher	25.09.2013	11.10.2013	07.10.2013	Mikro	2.0	1.5	07.10.2013		17.10.2013
GC4PYM9	* Space mission launch center Mannhe...		16.36	SE	rootys	07.11.2013	11.10.2013		Nicht g...	1.0	1.0	10.10.2013		17.10.2013
GC4PG43	Turn in den Weinbergen		17.63	N	wormel31	03.10.2013	11.10.2013	06.10.2013	Klein/S...	1.5	2.0	06.10.2013		17.10.2013
GC4MQMU	The fabulous Giggel-Girls are watching ...		19.58	NE	the fabulous Giggel-Girls	14.12.2013	11.10.2013		Nicht g...	2.5	1.0	18.09.2013		17.10.2013
GC4NC13	Prüfen. Rufen. Drücken!		19.87	NE	Die Hermeline	15.09.2013	11.10.2013	11.10.2013	Regular	2.0	2.0	11.10.2013		17.10.2013
GC4NJCX	380 kV im Dossenswald (LP)		21.26	SE	Wickiderote	18.09.2013	11.10.2013	08.10.2013	Klein/S...	1.5	1.5	08.10.2013		17.10.2013
GC4PKY3	Weihnachtsmarkt der 1000 Lichter 2013		22.18	S	Die Spümasen XXL	21.12.2013	11.10.2013		Nicht g...	2.0	2.0	11.10.2013		17.10.2013
GC4PG4E	Das letzte Licht von Leutenhausen		23.11	E	Bugi2012	05.10.2013	11.10.2013	10.10.2013	Klein/S...	1.0	1.0	10.10.2013		17.10.2013
GC4N9VN	Unter den Burgen #6		23.30	E	Die Woinemer	31.10.2013	11.10.2013		Nicht g...	1.0	2.5	05.10.2013		17.10.2013
GC4PAT2	Bensheimer Nikolaus Flashmob 2013		23.94	NE	Nere	06.12.2013	11.10.2013		Nicht g...	1.5	2.0	08.10.2013		17.10.2013
GC4MWWW	11. Neustadter Stammtisch - Wa...		24.23	SW	Frau Laphro + Laphrodour	04.10.2013	11.10.2013	05.10.2013	Nicht g...	1.5	1.5	05.10.2013		17.10.2013
GC4PDGE	Penitentiam agite!		24.35	SE	RoNe	01.10.2013	11.10.2013	07.10.2013	Mikro	3.5	1.0	07.10.2013		17.10.2013
GC4NBH2	Holz ist Leben - Der Pfälzer Wal...		24.56	SW	Schnute&Stinker	13.09.2013	11.10.2013	05.10.2013	Mikro	2.0	1.5	05.10.2013		17.10.2013
GC4NTT9	Neie Woi Nano		25.05	SW	Spiff_in_Space	22.09.2013	11.10.2013	08.10.2013	Mikro	2.0	4.0	08.10.2013		17.10.2013
GC4P4CG	Wohl kaum zu glauben		25.06	NE	muffina	27.09.2013	11.10.2013	09.10.2013	Mikro	3.5	1.5	09.10.2013		17.10.2013
GC4PG5Z	Schloss Birkenau		25.36	E	Waldkaeuze	08.10.2013	11.10.2013	09.10.2013	Mikro	1.5	1.0	09.10.2013		17.10.2013
GC4NEQ1	Das Kreuz des Südens		25.92	NE	Dorca	02.10.2013	11.10.2013	09.10.2013	Klein/S...	3.0	2.0	09.10.2013		17.10.2013
GC4PPF3	crossroad		26.03	SE	scharlie	06.10.2013	11.10.2013	10.10.2013	Mikro	1.0	1.5	10.10.2013		17.10.2013
GC4PGGY	Rechenaufgaben für Schulanfä...		26.37	NE	werderman	06.10.2013	11.10.2013	09.10.2013	Klein/S...	4.0	1.5	09.10.2013		17.10.2013
GC4P8VZ	Alzey - Gewerbegebiet II		26.47	NW	Viatom	29.09.2013	11.10.2013	09.10.2013	Andere	3.0	1.5	09.10.2013		17.10.2013
GC4MP5G	Speyerer Vorweihnachtsfest 2013		26.63	S	wittels	27.11.2013	11.10.2013		Nicht g...	1.0	1.0	10.10.2013		17.10.2013
GC4N6AG	Unsere Stadt		26.80	SW	Wiesensucher	12.09.2013	11.10.2013	02.10.2013	Mikro	3.0	2.0	02.10.2013		17.10.2013
GC4PZPQ	12. Neustadter Geocacher Stammtisch		27.31	SW	flosse07 + tippse	07.11.2013	11.10.2013		Nicht g...	2.0	2.0	11.10.2013		17.10.2013
GC4NZID	Rebenmeer #5		29.39	S	Wiesensucher	23.09.2013	11.10.2013	09.10.2013	Mikro	1.5	1.5	09.10.2013		17.10.2013
GC4NVRN	Rebenmeer #1		29.51	S	Wiesensucher	23.09.2013	11.10.2013	09.10.2013	Mikro	1.5	1.5	09.10.2013		17.10.2013

Auswahl: Filter 42 angezeigt (von 109) 38,5% 0 = 0 Zentrum = Home Anzahl: 0 42 0 7

GC4KM11 ? WO bin ich? #01

Typ: **Mystery** | Größe: **Mikro** | Schwierigkeit: **★★★** | Terrain: **★★★**

Von: **die_vanglonen** | Versteckt: **18.09.2013** | Status: **Verfügbar**

Land: **Germany** | Bundesland: **Rheinland-Pfalz**

Koordinaten: **N49° 37.836 E8° 21.424 (korrigiert)**

Zuletzt aktualisiert: **11.10.2013** | Favoritenpunkte: **0**

Eine Bilderrätsel-Serie für Wormser und Touristen. In unregelmäßigen Abständen werden bei dieser Serie Gebäude oder Objekte gezeigt, die es zu finden gilt. Bei Bauwerken, die so bekannt sind, dass man sie auf Anhieb erkennt, werden nur Detailaufnahmen gezeigt (Dach, Fassadenverzierung, Turmknäpfe, usw.).

Die angegebenen Koordinaten sind nicht die des Objekts, sondern ein beliebiger Punkt in einer Entfernung von maximal 3 km.

WO bin ich? #1

Karte ausblenden Spaltscreen Browser Aktualisieren

Gelöste Mysteries verwalten

GSAK 8.3.1.68 Database: Homezone (Registriert für: Johannes Blumenberg)

Datei Suchen User-Flags Ansicht Zentrum Wegpunkt Datenbank GPS Makro Extras Geocaching.com-Zugriff Hilfe

Spalte 1 sperren Codesuche Namenssuche Spaltscreen-Format Gespeicherten Filter auswählen Datenbank Orte Ansichten

Alle Details Homezone Homezone

Code	Wegpunktname	lg	Km	Rtg	Platziert von	Platziert	Letzte GPX	Letzter Fund	Behälter	S...	Te...	Letztes Log	DNF-Datum	Erstellt
GC4KT9W	Halloween - Die Nacht der lach...		4.68	S	Alkoholik	31.10.2013	11.10.2013		Nicht g...	1.5	1.5	10.10.2013		17.10.2013
GC4KM11	WO bin ich? #01		8.88	N	die_vangionen	18.09.2013	11.10.2013	07.10.2013	Mikro	3.0	1.5	07.10.2013		17.10.2013
GC4F4HC	Die Krone des BIZ		10.12	N	Rudcacher	20.09.2013	11.10.2013	10.10.2013	Klein/S...	2.5	2.0	10.10.2013		17.10.2013
GC4NPHB	Alles in Lampenheim		10.64	NE	Umel1966	20.09.2013	11.10.2013	10.10.2013	Mikro	1.0	1.5	10.10.2013		17.10.2013
GC4N4QP	meet and greet: black-tomcat #1 (Neu...		15.70	W	black-tomcat	02.10.2013	11.10.2013	02.10.2013	Nicht g...	1.0	1.0	05.10.2013		17.10.2013
GC4P1KV	Biblis Seeplatte		15.80	NE	knocher	25.09.2013	11.10.2013	07.10.2013	Mikro	2.0	1.5	07.10.2013		17.10.2013
GC4PYM9	* Space mission launch center Manne...		16.36	SE	rootys	07.11.2013	11.10.2013		Nicht g...	1.0	1.0	10.10.2013		17.10.2013
GC4PG43	Turn in den Weinbergen		17.63	N	wormel31	03.10.2013	11.10.2013	06.10.2013	Klein/S...	1.5	2.0	06.10.2013		17.10.2013
GC4MQMU	The fabulous Giggel-Girls are watching ...		19.58	NE	the fabulous Giggel-Girls	14.12.2013	11.10.2013		Nicht g...	2.5	1.0	18.09.2013		17.10.2013
GC4NC13	Prüfen. Rufen. Drücken!		19.87	NE	Die Hermeline	15.09.2013	11.10.2013	11.10.2013	Regular	2.0	2.0	11.10.2013		17.10.2013
GC4NJCX	380 kV im Dossenswald (LP)		21.26	SE	Wickiderote	18.09.2013	11.10.2013	08.10.2013	Klein/S...	1.5	1.5	08.10.2013		17.10.2013
GC4PKY3	Weihnachtsmarkt der 1000 Lichter 2013		22.18	S	Die Spümasen XXL	21.12.2013	11.10.2013		Nicht g...	2.0	2.0	11.10.2013		17.10.2013
GC4PG4E	Das letzte Licht von Leutenhausen		23.11	E	Bugi2012	05.10.2013	11.10.2013	10.10.2013	Klein/S...	1.0	1.0	10.10.2013		17.10.2013
GC4NSVN	Unter den Burgen #6		23.30	E	Die Woinemer	31.10.2013	11.10.2013		Nicht g...	1.0	2.5	05.10.2013		17.10.2013
GC4PAT2	Bensheimer Nikolaus Flashmob 2013		23.94	NE	Nere	06.12.2013	11.10.2013		Nicht g...	1.5	2.0	08.10.2013		17.10.2013
GC4MWWW	11. Neustadter Stammtisch - Wa...		24.23	SW	Frau Laphro + Laphrodour	04.10.2013	11.10.2013	05.10.2013	Nicht g...	1.5	1.5	05.10.2013		17.10.2013
GC4PDGE	Penitentiam agite!		24.35	SE	RoNe	01.10.2013	11.10.2013	07.10.2013	Mikro	3.5	1.0	07.10.2013		17.10.2013
GC4NBHZ	Holz ist Leben - Der Pfälzer Wal...		24.56	SW	Schnute&Stinker	13.09.2013	11.10.2013	05.10.2013	Mikro	2.0	1.5	05.10.2013		17.10.2013
GC4NTT9	Neie Woi Nano		25.05	SW	Spiff_in_Space	22.09.2013	11.10.2013	08.10.2013	Mikro	2.0	4.0	08.10.2013		17.10.2013
GC4P4CG	Wohl kaum zu glauben		25.06	NE	muffina	27.09.2013	11.10.2013	09.10.2013	Mikro	3.5	1.5	09.10.2013		17.10.2013
GC4PG5Z	Schloss Birkenau		25.36	E	Waldkaeuze	08.10.2013	11.10.2013	09.10.2013	Mikro	1.5	1.0	09.10.2013		17.10.2013
GC4NEQ1	Das Kreuz des Südens		25.92	NE	Dorca	02.10.2013	11.10.2013	09.10.2013	Klein/S...	3.0	2.0	09.10.2013		17.10.2013
GC4PPF3	crossroad		26.03	SE	scharlie	06.10.2013	11.10.2013	10.10.2013	Mikro	1.0	1.5	10.10.2013		17.10.2013
GC4PGGY	Rechenaufgaben für Schulanfä...		26.37	NE	werdeman	06.10.2013	11.10.2013	09.10.2013	Klein/S...	4.0	1.5	09.10.2013		17.10.2013
GC4P8VZ	Alzey - Gewerbegebiet II		26.47	NW	Viatom	29.09.2013	11.10.2013	09.10.2013	Andere	3.0	1.5	09.10.2013		17.10.2013
GC4MP5G	Speyerer Vorweihnachtsfest 2013		26.63	S	wittels	27.11.2013	11.10.2013		Nicht g...	1.0	1.0	10.10.2013		17.10.2013
GC4N6AG	Unsere Stadt		26.80	SW	Wiesensucher	12.09.2013	11.10.2013	02.10.2013	Mikro	3.0	2.0	02.10.2013		17.10.2013
GC4PZPQ	12. Neustadter Geocacher Stammtisch		27.31	SW	flosse07 + tippse	07.11.2013	11.10.2013		Nicht g...	2.0	2.0	11.10.2013		17.10.2013
GC4NZID	Rebenmeer #5		29.39	S	Wiesensucher	23.09.2013	11.10.2013	09.10.2013	Mikro	1.5	1.5	09.10.2013		17.10.2013
GC4NXRN	Rebenmeer #1		29.51	S	Wiesensucher	23.09.2013	11.10.2013	09.10.2013	Mikro	1.5	1.5	09.10.2013		17.10.2013

Auswahl: Filter 42 angezeigt (von 109) 38,5% 1 = 0 Zentrum = Home Anzahl: 0 42 0 7

GC4KM11 ? WO bin ich? #01

Typ: **Mystery** | Größe: **Mikro** | Schwierigkeit: **★★★** | Terrain: **★★★**

Von: **die_vangionen** | Versteckt: **18.09.2013** | Status: **Verfügbar**

Land: **Germany** | Bundesland: **Rheinland-Pfalz**

Koordinaten: **N49° 37.836 E8° 21.424 (korrigiert)**

Zuletzt aktualisiert: **11.10.2013** | Favoritenpunkte: **0**

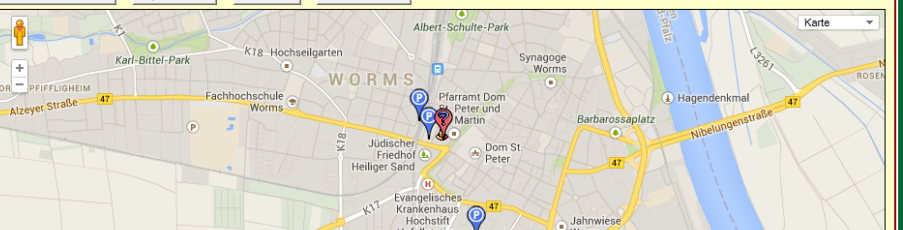
24/7 **P** **6** **KM** **U**

Eine Bilderrätsel-Serie für Wormser und Touristen. In unregelmäßigen Abständen werden bei dieser Serie Gebäude oder Objekte gezeigt, die es zu finden gilt. Bei Bauwerken, die so bekannt sind, dass man sie auf Anhieb erkennt, werden nur Detailaufnahmen gezeigt (Dach, Fassadenverzierung, Turmknopf, usw.).

Die angegebenen Koordinaten sind nicht die des Objekts, sondern ein beliebiger Punkt in einer Entfernung von maximal 3 km.

WO bin ich? #1

Karte ausblenden Spaltscreen Browser Aktualisieren



Gelöste Mysteries verwalten

GSAK 8.3.1.68 Database: Homezone (Registriert für: Johannes Blumenberg)

Datei Suchen User-Flags Ansicht Zentrum Wegpunkt Datenbank GPS Makro Extras Geocaching.com-Zugriff Hilfe

Spalte 1 sperren Codesuche Namenssuche Spaltscreen-Format Gespeicherten Filter auswählen Datenbank Orte Ansichten

Alle Details Keine Homezone Home Homezone

Code	Wegpunktname	lg	Km	Rtg	Platziert von	Platziert	Letzte GPX	Letzter Fund	Behälter	S...	Te...	Letztes Log	DNF-Datum	Erstellt
GC4KT9W	Halloween - Die Nacht der lach...		4,68	S	Alkoholik	31.10.2013	11.10.2013		Nicht g...	1,5	1,5	10.10.2013		17.10.2013
GC4KM11	WO bin ich? #01		8,88	N	die_vangionen	18.09.2013	11.10.2013	07.10.2013	Mikro	3,0	1,5	07.10.2013		17.10.2013
GC4F4HC	Die Krone des BIZ		10,12	N	Rudcacher	20.09.2013	11.10.2013	10.10.2013	Klein/S...	2,5	2,0	10.10.2013		17.10.2013
GC4NPHB	Alles in Lampenheim		10,64	NE	Umel1966	20.09.2013	11.10.2013	10.10.2013	Mikro	1,0	1,5	10.10.2013		17.10.2013
GC4N4QP	meet and greet: black-tomcat #1 (Neu...		15,70	W	black-tomcat	02.10.2013	11.10.2013	02.10.2013	Nicht g...	1,0	1,0	05.10.2013		17.10.2013
GC4P1KV	Biblis Seeplatte		15,80	NE	knocher	25.09.2013	11.10.2013	07.10.2013	Mikro	2,0	1,5	07.10.2013		17.10.2013
GC4PYM9	* Space mission launch center Mannhe...		16,36	SE	rootys	07.11.2013	11.10.2013		Nicht g...	1,0	1,0	10.10.2013		17.10.2013
GC4PG43	Turn in den Weinbergen		17,63	N	wormel31	03.10.2013	11.10.2013	06.10.2013	Klein/S...	1,5	2,0	06.10.2013		17.10.2013
GC4MQMU	The fabulous Giggel-Girls are watching ...		19,58	NE	the fabulous Giggel-Girls	14.12.2013	11.10.2013		Nicht g...	2,5	1,0	18.09.2013		17.10.2013
GC4NC13	Prüfen. Rufen. Drücken!		19,87	NE	Die Hermeline	15.09.2013	11.10.2013	11.10.2013	Regular	2,0	2,0	11.10.2013		17.10.2013
GC4NJCX	380 kV im Dossenswald (LP)		21,26	SE	Wickiderote	18.09.2013	11.10.2013	08.10.2013	Klein/S...	1,5	1,5	08.10.2013		17.10.2013
GC4PKY3	Weihnachtsmarkt der 1000 Lichter 2013		22,18	S	Die Spümasen XXL	21.12.2013	11.10.2013		Nicht g...	2,0	2,0	11.10.2013		17.10.2013
GC4PG4E	Das letzte Licht von Leutenhausen		23,11	E	Bugi2012	05.10.2013	11.10.2013	10.10.2013	Klein/S...	1,0	1,0	10.10.2013		17.10.2013
GC4NSVN	Unter den Burgen #6		23,30	E	Die Woinemer	31.10.2013	11.10.2013		Nicht g...	1,0	2,5	05.10.2013		17.10.2013
GC4PAT2	Bensheimer Nikolaus Flashmob 2013		23,94	NE	Nere	06.12.2013	11.10.2013		Nicht g...	1,5	2,0	08.10.2013		17.10.2013
GC4MWWW	11. Neustadter Stammtisch - Wa...		24,23	SW	Frau Laphro + Laphrodour	04.10.2013	11.10.2013	05.10.2013	Nicht g...	1,5	1,5	05.10.2013		17.10.2013
GC4PDGE	Penitentiam agite!		24,35	SE	RoNe	01.10.2013	11.10.2013	07.10.2013	Mikro	3,5	1,0	07.10.2013		17.10.2013
GC4NBH2	Holz ist Leben - Der Pfälzer Wal...		24,56	SW	Schnute&Strinker	13.09.2013	11.10.2013	05.10.2013	Mikro	2,0	1,5	05.10.2013		17.10.2013
GC4NTT9	Neie Woi Nano		25,05	SW	Spiff_in_Space	22.09.2013	11.10.2013	08.10.2013	Mikro	2,0	4,0	08.10.2013		17.10.2013
GC4P4CG	Wohl kaum zu glauben		25,06	NE	muffina	27.09.2013	11.10.2013	09.10.2013	Mikro	3,5	1,5	09.10.2013		17.10.2013
GC4PG5Z	Schloss Birkenau		25,36	E	Waldkaeuze	08.10.2013	11.10.2013	09.10.2013	Mikro	1,5	1,0	09.10.2013		17.10.2013
GC4NEQ1	Das Kreuz des Südens		25,92	NE	Dorca	02.10.2013	11.10.2013	09.10.2013	Klein/S...	3,0	2,0	09.10.2013		17.10.2013
GC4PPF3	crossroad		26,03	SE	scharlie	06.10.2013	11.10.2013	10.10.2013	Mikro	1,0	1,5	10.10.2013		17.10.2013
GC4PGGY	Rechenaufgaben für Schulanfä...		26,37	NE	werdeman	06.10.2013	11.10.2013	09.10.2013	Klein/S...	4,0	1,5	09.10.2013		17.10.2013
GC4P8VZ	Alzey - Gewerbegebiet II		26,47	NW	Viatom	29.09.2013	11.10.2013	09.10.2013	Andere	3,0	1,5	09.10.2013		17.10.2013
GC4MP5G	Speyerer Vorweihnachtsfest 2013		26,63	S	wittels	27.11.2013	11.10.2013		Nicht g...	1,0	1,0	10.10.2013		17.10.2013
GC4N6AG	Unsere Stadt		26,80	SW	Wiesensucher	12.09.2013	11.10.2013	02.10.2013	Mikro	3,0	2,0	02.10.2013		17.10.2013
GC4PZPQ	12. Neustadter Geocacher Stammtisch		27,31	SW	flosse07 + tippse	07.11.2013	11.10.2013		Nicht g...	2,0	2,0	11.10.2013		17.10.2013
GC4NZID	Rebenmeer #5		29,39	S	Wiesensucher	23.09.2013	11.10.2013	09.10.2013	Mikro	1,5	1,5	09.10.2013		17.10.2013
GC4NXRN	Rebenmeer #1		29,51	S	Wiesensucher	23.09.2013	11.10.2013	09.10.2013	Mikro	1,5	1,5	09.10.2013		17.10.2013

Auswahl: Filter 42 angezeigt (von 109) 38,5% 1 = 0 Zentrum = Home Anzahl: 0 42 0 7

GC4KM11 ? WO bin ich? #01

Typ: **Mystery** | Größe: **Mikro** | Schwierigkeit: **★★★** | Terrain: **★★★**

Von: **die_vangionen** | Versteckt: **18.09.2013** | Status: **Verfügbar**

Land: **Germany**

Koordinaten: **N49° 37.836 E8° 21.424 (korrigiert)**

Zuletzt aktualisiert: **11.10.2013** | Favoritenpunkte: **0**

Eine Bilderrätsel-Serie für Wormser und Touristen. In unregelmäßigen Abständen werden bei dieser Serie Gebäude oder Objekte gezeigt, die es zu finden gilt. Bei Bauwerken, die so bekannt sind, dass man sie auf Anhieb erkennt, werden nur Detailaufnahmen gezeigt (Dach, Fassadenverzierung, Türklopfer, usw.).

Die angegebenen Koordinaten sind nicht die des Objekts, sondern ein beliebiger Punkt in einer Entfernung von maximal 3 km.

WO bin ich? #1

Karte ausblenden Spaltscreen Browser Aktualisieren

Gelöste Mysteries verwalten

GSAK 8.3.1.68 Database: Homezone (Registriert für: Johannes Blumenberg)

Datei Suchen User-Flags Ansicht Zentrum Wegpunkt Datenbank GPS Makro Extras Geocaching.com-Zugriff Hilfe

Spalte 1 sperren Codesuche Namenssuche Spaltscreen-Format Gespeicherten Filter auswählen Datenbank Orte Ansichten

Alle Details Homezone Homezone

Code	Wegpunktname	lg	Km	Rtg	Platziert von	Platziert	Letzte GPX	Letzter Fund	Behälter	S...	Te...	Letztes Log	DNF-Datum	Erstellt
GC4KT9W	Halloween - Die Nacht der lach...		4.68	S	Alkoholik	31.10.2013	11.10.2013		Nicht g...	1.5	1.5	10.10.2013		17.10.2013
GC4KM11	WO bin ich? #01		8.88	N	die_vangionen	18.09.2013	11.10.2013	07.10.2013	Mikro	3.0	1.5	07.10.2013		17.10.2013
GC4F4HC	Die Krone des BIZ		10.12	N	Rudcacher	20.09.2013	11.10.2013	10.10.2013	Klein/S...	2.5	2.0	10.10.2013		17.10.2013
GC4NPHB	Alles in Lampenheim		10.64	NE	Umel1966	20.09.2013	11.10.2013	10.10.2013	Mikro	1.0	1.5	10.10.2013		17.10.2013
GC4N4QP	meet and greet: black-tomcat #1 (Neu...		15.70	W	black-tomcat	02.10.2013	11.10.2013	02.10.2013	Nicht g...	1.0	1.0	05.10.2013		17.10.2013
GC4P1KV	Bibliszer Seenplatte		15.80	NE	knocher	25.09.2013	11.10.2013	07.10.2013	Mikro	2.0	1.5	07.10.2013		17.10.2013
GC4PYM9	* Space mission launch center Mannhe...		16.36	SE	rootys	07.11.2013	11.10.2013		Nicht g...	1.0	1.0	10.10.2013		17.10.2013
GC4PG43	Turn in den Weinbergen		17.63	N	wormel31	03.10.2013	11.10.2013	06.10.2013	Klein/S...	1.5	2.0	06.10.2013		17.10.2013
GC4MQMU	The fabulous Giggel-Girls are watching ...		19.58	NE	the fabulous Giggel-Girls	14.12.2013	11.10.2013		Nicht g...	2.5	1.0	18.09.2013		17.10.2013
GC4NC13	Prüfen. Rufen. Drücken!		19.87	NE	Die Hermeline	15.09.2013	11.10.2013	11.10.2013	Regular	2.0	2.0	11.10.2013		17.10.2013
GC4NJCX	380 kV im Dossenswald (LP)		21.26	SE	Wickiderote	18.09.2013	11.10.2013	08.10.2013	Klein/S...	1.5	1.5	08.10.2013		17.10.2013
GC4PKY3	Weihnachtsmarkt der 1000 Lichter 2013		22.18	S	Die Spümasen XXL	21.12.2013	11.10.2013		Nicht g...	2.0	2.0	11.10.2013		17.10.2013
GC4PG4E	Das letzte Licht von Leutenhausen		23.11	E	Bugi2012	05.10.2013	11.10.2013	10.10.2013	Klein/S...	1.0	1.0	10.10.2013		17.10.2013
GC4NSVN	Unter den Burgen #6		23.30	E	Die Woinemer	31.10.2013	11.10.2013		Nicht g...	1.0	2.5	05.10.2013		17.10.2013
GC4PAT2	Bensheimer Nikolaus Flashmob 2013		23.94	NE	Nere	06.12.2013	11.10.2013		Nicht g...	1.5	2.0	08.10.2013		17.10.2013
GC4MWWW	11. Neustadter Stammtisch - Wa...		24.23	SW	Frau Laphro + Laphrodour	04.10.2013	11.10.2013	05.10.2013	Nicht g...	1.5	1.5	05.10.2013		17.10.2013
GC4PDGE	Penitentiam agite!		24.35	SE	RoNe	01.10.2013	11.10.2013	07.10.2013	Mikro	3.5	1.0	07.10.2013		17.10.2013
GC4NBH2	Holz ist Leben - Der Pfälzer Wal...		24.56	SW	Schnute&Strinker	13.09.2013	11.10.2013	05.10.2013	Mikro	2.0	1.5	05.10.2013		17.10.2013
GC4NTT9	Neie Woi Nano		25.05	SW	Spiff_in_Space	22.09.2013	11.10.2013	08.10.2013	Mikro	2.0	4.0	08.10.2013		17.10.2013
GC4P4CG	Wohl kaum zu glauben		25.06	NE	muffina	27.09.2013	11.10.2013	09.10.2013	Mikro	3.5	1.5	09.10.2013		17.10.2013
GC4PG5Z	Schloss Birkenau		25.36	E	Waldkaeuze	08.10.2013	11.10.2013	09.10.2013	Mikro	1.5	1.0	09.10.2013		17.10.2013
GC4NEQ1	Das Kreuz des Südens		25.92	NE	Dorca	02.10.2013	11.10.2013	09.10.2013	Klein/S...	3.0	2.0	09.10.2013		17.10.2013
GC4PPF3	crossroad		26.03	SE	scharlie	06.10.2013	11.10.2013	10.10.2013	Mikro	1.0	1.5	10.10.2013		17.10.2013
GC4PGGY	Rechenaufgaben für Schulanfä...		26.37	NE	werdeman	06.10.2013	11.10.2013	09.10.2013	Klein/S...	4.0	1.5	09.10.2013		17.10.2013
GC4P8VZ	Alzey - Gewerbegebiet II		26.47	NW	Viatom	29.09.2013	11.10.2013	09.10.2013	Andere	3.0	1.5	09.10.2013		17.10.2013
GC4MP5G	Speyerer Vorweihnachtsfest 2013		26.63	S	wittels	27.11.2013	11.10.2013		Nicht g...	1.0	1.0	10.10.2013		17.10.2013
GC4N6AG	Unsere Stadt		26.80	SW	Wiesensucher	12.09.2013	11.10.2013	02.10.2013	Mikro	3.0	2.0	02.10.2013		17.10.2013
GC4P2PQ	12. Neustadter Geocacher Stammtisch		27.31	SW	flosse07 + tippse	07.11.2013	11.10.2013		Nicht g...	2.0	2.0	11.10.2013		17.10.2013
GC4NZ1D	Rebenmeer #5		29.39	S	Wiesensucher	23.09.2013	11.10.2013	09.10.2013	Mikro	1.5	1.5	09.10.2013		17.10.2013
GC4NXRN	Rebenmeer #1		29.51	S	Wiesensucher	23.09.2013	11.10.2013	09.10.2013	Mikro	1.5	1.5	09.10.2013		17.10.2013

Auswahl: Filter 42 angezeigt (von 109) 38,5% 1 = 0 Zentrum = Home Anzahl: 0 42 0 7

GC4KM11 ? WO bin ich? #01

Typ: **Mystery** | Größe: **Mikro** | Schwierigkeit: **★★★** | Terrain: **★★★**

Von: **die_vangionen** | Versteckt: **18.09.2013** | Status: **Verfügbar**

Land: **Germany** | Bundesland: **Rheinland-Pfalz**

Koordinaten: **N49° 37.836 E8° 21.424 (korrigiert)**

Zuletzt aktualisiert: **11.10.2013** | Favoritenpunkte: **0**

Eine Bilderrätsel-Serie für Wormser und Touristen. In unregelmäßigen Abständen werden bei dieser Serie Gebäude oder Objekte gezeigt, die es zu finden gilt. Bei Bauwerken, die so bekannt sind, dass man sie auf Anhieb erkennt, werden nur Detailaufnahmen gezeigt (Dach, Fassadenverzierung, Turmknäpfe, usw.).

Die angegebenen Koordinaten sind nicht die des Objekts, sondern ein beliebiger Punkt in einer Entfernung von maximal 3 km.

WO bin ich? #1

Karte ausblenden Spaltscreen Browser Aktualisieren

Gelöste Mysteries verwalten

GSAK 8.3.1.68 Database: Homezone (Registriert für: Johannes Blumenberg)

Datei Suchen User-Flags Ansicht Zentrum Wegpunkt Datenbank GPS Makro Extras Geocaching.com-Zugriff Hilfe

Spalte 1 sperren Codesuche Namenssuche Spaltscreen-Format Gespeicherten Filter auswählen Datenbank Orte Ansichten

Alle Details Homezone Homezone

Code	Wegpunktname	lg	Km	Rtg	Platziert von	Platziert	Letzte GPX	Letzter Fund	Behälter	S...	Te...	Letztes Log	DNF-Datum	Erstellt
GC4KT9W	Halloween - Die Nacht der lach...		4.68	S	Alkoholik	31.10.2013	11.10.2013		Nicht g...	1.5	1.5	10.10.2013		17.10.2013
GC4KM11	WO bin ich? #01		8.88	N	die_vangionen	18.09.2013	11.10.2013	07.10.2013	Mikro	3.0	1.5	07.10.2013		17.10.2013
GC4F4HC	Die Krone des BIZ		10.12	N	Rudcacher	20.09.2013	11.10.2013	10.10.2013	Klein/S...	2.5	2.0	10.10.2013		17.10.2013
GC4NPHB	Alles in Lampenheim		10.64	NE	Umel1966	20.09.2013	11.10.2013	10.10.2013	Mikro	1.0	1.5	10.10.2013		17.10.2013
GC4N4QP	meet and greet: black-tomcat #1 (Neu...		15.70	W	black-tomcat	02.10.2013	11.10.2013	02.10.2013	Nicht g...	1.0	1.0	05.10.2013		17.10.2013
GC4P1KV	Biblisier Seenplatte		15.80	NE	knocher	25.09.2013	11.10.2013	07.10.2013	Mikro	2.0	1.5	07.10.2013		17.10.2013
GC4PYM9	* Space mission launch center Mannhe...		16.36	SE	rootys	07.11.2013	11.10.2013		Nicht g...	1.0	1.0	10.10.2013		17.10.2013
GC4PG43	Turn in den Weinbergen		17.63	N	wormel31	03.10.2013	11.10.2013	06.10.2013	Klein/S...	1.5	2.0	06.10.2013		17.10.2013
GC4MQMU	The fabulous Giggel-Girls are watching ...		19.58	NE	the fabulous Giggel-Girls	14.12.2013	11.10.2013		Nicht g...	2.5	1.0	18.09.2013		17.10.2013
GC4NC13	Prüfen. Rufen. Drücken!		19.87	NE	Die Hermeline	15.09.2013	11.10.2013	11.10.2013	Regular	2.0	2.0	11.10.2013		17.10.2013
GC4NJCX	380 kV im Dossenswald (LP)		21.26	SE	Wickiderote	18.09.2013	11.10.2013	08.10.2013	Klein/S...	1.5	1.5	08.10.2013		17.10.2013
GC4PKY3	Weihnachtsmarkt der 1000 Lichter 2013		22.18	S	Die Spümasen XXL	21.12.2013	11.10.2013		Nicht g...	2.0	2.0	11.10.2013		17.10.2013
GC4PG4E	Das letzte Licht von Leutenhausen		23.11	E	Bugi2012	05.10.2013	11.10.2013	10.10.2013	Klein/S...	1.0	1.0	10.10.2013		17.10.2013
GC4N9VN	Unter den Burgen #6		23.30	E	Die Woinemer	31.10.2013	11.10.2013		Nicht g...	1.0	2.5	05.10.2013		17.10.2013
GC4PAT2	Bensheimer Nikolaus Flashmob 2013		23.94	NE	Nere	06.12.2013	11.10.2013		Nicht g...	1.5	2.0	08.10.2013		17.10.2013
GC4MWWW	11. Neustadter Stammtisch - Wa...		24.23	SW	Frau Laphro + Laphrodour	04.10.2013	11.10.2013	05.10.2013	Nicht g...	1.5	1.5	05.10.2013		17.10.2013
GC4PDGE	Penitentiam agite!		24.35	SE	RoNe	01.10.2013	11.10.2013	07.10.2013	Mikro	3.5	1.0	07.10.2013		17.10.2013
GC4NBHZ	Holz ist Leben - Der Pfälzer Wal...		24.56	SW	Schnute&Stinker	13.09.2013	11.10.2013	05.10.2013	Mikro	2.0	1.5	05.10.2013		17.10.2013
GC4NTT9	Neie Woi Nano		25.05	SW	Spiff_in_Space	22.09.2013	11.10.2013	08.10.2013	Mikro	2.0	4.0	08.10.2013		17.10.2013
GC4P4CG	Wohl kaum zu glauben		25.06	NE	muffina	27.09.2013	11.10.2013	09.10.2013	Mikro	3.5	1.5	09.10.2013		17.10.2013
GC4PG5Z	Schloss Birkenau		25.36	E	Waldkaeuze	08.10.2013	11.10.2013	09.10.2013	Mikro	1.5	1.0	09.10.2013		17.10.2013
GC4NEQ1	Das Kreuz des Südens		25.92	NE	Dorca	02.10.2013	11.10.2013	09.10.2013	Klein/S...	3.0	2.0	09.10.2013		17.10.2013
GC4PPF3	crossroad		26.03	SE	scharlie	06.10.2013	11.10.2013	10.10.2013	Mikro	1.0	1.5	10.10.2013		17.10.2013
GC4PGGY	Rechenaufgaben für Schulanfä...		26.37	NE	werdeman	06.10.2013	11.10.2013	09.10.2013	Klein/S...	4.0	1.5	09.10.2013		17.10.2013
GC4P8VZ	Alzey - Gewerbegebiet II		26.47	NW	Viatom	29.09.2013	11.10.2013	09.10.2013	Andere	3.0	1.5	09.10.2013		17.10.2013
GC4MP5G	Speyerer Vorweihnachtsfest 2013		26.63	S	wittels	27.11.2013	11.10.2013		Nicht g...	1.0	1.0	10.10.2013		17.10.2013
GC4N6AG	Unsere Stadt		26.80	SW	Wiesensucher	12.09.2013	11.10.2013	02.10.2013	Mikro	3.0	2.0	02.10.2013		17.10.2013
GC4PZPQ	12. Neustadter Geocacher Stammtisch		27.31	SW	flosse07 + tippse	07.11.2013	11.10.2013		Nicht g...	2.0	2.0	11.10.2013		17.10.2013
GC4NZID	Rebenmeer #5		29.39	S	Wiesensucher	23.09.2013	11.10.2013	09.10.2013	Mikro	1.5	1.5	09.10.2013		17.10.2013
GC4NVRN	Rebenmeer #1		29.51	S	Wiesensucher	23.09.2013	11.10.2013	09.10.2013	Mikro	1.5	1.5	09.10.2013		17.10.2013

Auswahl: Filter 42 angezeigt (von 109) 38,5% 1 = 0 Zentrum = Home Anzahl: 0 42 0 7

GC4KM11 ? WO bin ich? #01

Typ: **Mystery** | Größe: **Mikro** | Schwierigkeit: **★★★** | Terrain: **★★★**

Von: **die_vangionen** | Versteckt: **18.09.2013** | Status: **Verfügbar**

Land: **Germany** | Bundesland: **Rheinland-Pfalz**

Koordinaten: **N49° 37.836 E8° 21.424 (korrigiert)**

Zuletzt aktualisiert: **11.10.2013** | Favoritenpunkte: **0**

24/7 **P** **6** **KM** **W** **U**

Eine Bilderrätsel-Serie für Wormser und Touristen. In unregelmäßigen Abständen werden bei dieser Serie Gebäude oder Objekte gezeigt, die es zu finden gilt. Bei Bauwerken, die so bekannt sind, dass man sie auf Anhieb erkennt, werden nur Detailaufnahmen gezeigt (Dach, Fassadenverzierung, Turmknopf, usw.).

Die angegebenen Koordinaten sind nicht die des Objekts, sondern ein beliebiger Punkt in einer Entfernung von maximal 3 km.

WO bin ich? #1

Karte ausblenden Spaltscreen Browser Aktualisieren

Wegpunkte hinzufügen

GSAK 8.3.1.68 Database: Homezone (Registriert für: Johannes Blumenberg)

Datei Suchen User-Flags Ansicht Zentrum Wegpunkt Datenbank GPS Makro Extras Geocaching.com-Zugriff Hilfe

Spalte 1 sperren Codesuche Namenssuche Spaltscreen-Format Gespeicherter Filter auswählen Datenbank Orte Ansichten

Alle Details Keine Homezone Home Homezone

Code	Wegpunktname	Rtg	Platziert von	Platziert	Letzte GPX	Letzter Fund	Behälter	S...	Te...	Letztes Log	DNF-Datum	Erstellt
GC4KT9W	Halloween - Die Nacht der lach...	4,68	S Alkohol	31.10.2013	11.10.2013		Nicht g...	1,5	1,5	10.10.2013		17.10.2013
GC4KM11	WO bin ich? #01	8,88	N die_vanglonen	18.09.2013	11.10.2013	07.10.2013	Mikro	3,0	1,5	07.10.2013		17.10.2013
GC4F4HC	Die Krone des BIZ	10,12	N Rudische...	20.09.2013	11.10.2013	10.10.2013	Klein/S...	2,5	2,0	10.10.2013		17.10.2013
GC4NPHB	Alles in Lampenheim			20.09.2013	11.10.2013	10.10.2013	Mikro	1,0	1,5	10.10.2013		17.10.2013
GC4N4QP	meet and greet: black-tomc...			02.10.2013	11.10.2013	02.10.2013	Nicht g...	1,0	1,0	05.10.2013		17.10.2013
GC4P1KV	Bibliszer Seenplatte			25.09.2013	11.10.2013	07.10.2013	Mikro	2,0	1,5	07.10.2013		17.10.2013
GC4PYM9	* Space mission launch cent			07.11.2013	11.10.2013		Nicht g...	1,0	1,0	10.10.2013		17.10.2013
GC4PG43	Tum in den Weinbergen			03.10.2013	11.10.2013	06.10.2013	Klein/S...	1,5	2,0	06.10.2013		17.10.2013
GC4MQM	The fabulous Giggel-Girls ar			14.12.2013	11.10.2013		Nicht g...	2,5	1,0	18.09.2013		17.10.2013
GC4NC13	Prüfen. Rufen. Drücken			15.09.2013	11.10.2013	11.10.2013	Regular	2,0	2,0	11.10.2013		17.10.2013
GC4NJC	380 kV im Dossenwald			18.09.2013	11.10.2013	08.10.2013	Klein/S...	1,5	1,5	08.10.2013		17.10.2013
GC4PKY3	Weihnachtsmarkt der 1000			21.12.2013	11.10.2013		Nicht g...	2,0	2,0	11.10.2013		17.10.2013
GC4PG4E	Das letzte Licht von Leuten			05.10.2013	11.10.2013	10.10.2013	Klein/S...	1,0	1,0	10.10.2013		17.10.2013
GC4N9VN	Unter den Burgen #6			31.10.2013	11.10.2013		Nicht g...	1,0	2,5	05.10.2013		17.10.2013
GC4PAT2	Bernheimer Nikolaus Flash			06.12.2013	11.10.2013		Nicht g...	1,5	2,0	08.10.2013		17.10.2013
GC4MWW	11. Neustädter Stammti...			04.10.2013	11.10.2013	05.10.2013	Nicht g...	1,5	1,5	05.10.2013		17.10.2013
GC4PDGE	Penitentiam agite!			01.10.2013	11.10.2013	07.10.2013	Mikro	3,5	1,0	07.10.2013		17.10.2013
GC4N8HZ	Holz ist Leben - Der Pf...			13.09.2013	11.10.2013	05.10.2013	Mikro	2,0	1,5	05.10.2013		17.10.2013
GC4NTT9	Nele Woi Nano			22.09.2013	11.10.2013	08.10.2013	Mikro	2,0	4,0	08.10.2013		17.10.2013
GC4P4CG	Wohl kaum zu glauben			27.09.2013	11.10.2013	09.10.2013	Mikro	3,5	1,5	09.10.2013		17.10.2013
GC4PG5Z	Schloss Birkenau			02.10.2013	11.10.2013	09.10.2013	Mikro	1,5	1,0	09.10.2013		17.10.2013
GC4NEQ1	Das Kreuz des Südens			02.10.2013	11.10.2013	09.10.2013	Klein/S...	3,0	2,0	09.10.2013		17.10.2013
GC4PPF3	crossroad			06.10.2013	11.10.2013	10.10.2013	Mikro	1,0	1,5	10.10.2013		17.10.2013
GC4PGGY	Rechenaufgaben für S...			06.10.2013	11.10.2013	09.10.2013	Klein/S...	4,0	1,5	09.10.2013		17.10.2013
GC4P8VZ	Alzey - Gewerbegebiet II			29.09.2013	11.10.2013	09.10.2013	Andere	3,0	1,5	09.10.2013		17.10.2013
GC4MP5G	Speyerer Vorweihnachtsve...			27.11.2013	11.10.2013		Nicht g...	1,0	1,0	10.10.2013		17.10.2013
GC4N6AG	Unsere Stadt			12.09.2013	11.10.2013	02.10.2013	Mikro	3,0	2,0	02.10.2013		17.10.2013
GC4PZPQ	12. Neustädter Geocacher			07.11.2013	11.10.2013		Nicht g...	2,0	2,0	11.10.2013		17.10.2013
GC4NZ1D	Rebenmeer #5			23.09.2013	11.10.2013	09.10.2013	Mikro	1,5	1,5	09.10.2013		17.10.2013
GC4NVRN	Rebenmeer #1	29,51	S Wissensucher	23.09.2013	11.10.2013	09.10.2013	Mikro	1,5	1,5	09.10.2013		17.10.2013

Auswahl: Filter 42 angezeigt (von 109) 38,5% 0 Zentrum = Home Anzahl: 0 42 0 7

GC4F4HC Die Krone des BIZ

Typ: Multi | Größe: Klein/Small | Schwierigkeit: ★★☆☆ | Terrain: ★★☆☆

Von: [Rudicacher](#) @ | Versteckt: 20.09.2013 | Status: Verfügbar

Land: Germany | Bundesland: Rheinland-Pfalz

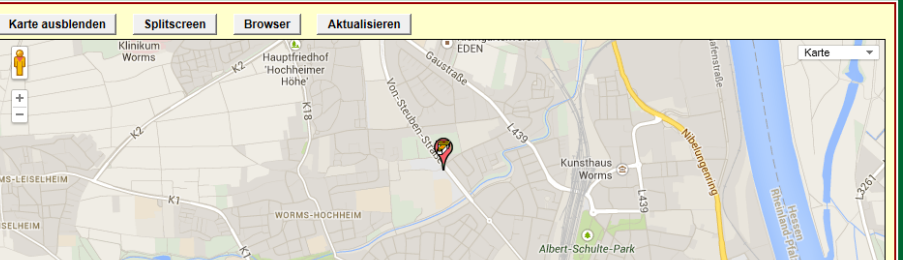
Koordinaten: N49° 38.497 E8° 20.754

Zuletzt aktualisiert: 11.10.2013 | Favoritenpunkte: 0

Dieser Multi führt euch zum Bildungszentrum. Er wurde von den Schülerinnen und Schülern der Geocaching AG des RudiStephanGymnasiums erarbeitet und besteht aus 4 stages und dem final. An den Stationen sind kleine Aufgaben zu lösen, die aber kein großes Problem darstellen dürften. Insgesamt braucht man etwa 45 Minuten.

An den Startkoordinaten seht ihr die "Krone der Wissenschaften" ein vom Wormser Künstler G. Nonnenmacher 1977 geschaffenes Kunstwerk. Schaut

Karte ausblenden Spaltscreen Browser Aktualisieren



Wegpunkte hinzufügen

GSAK 8.3.1.68 Database: Homezone (Registriert für: Johannes Blumenberg)

Datei Suchen User-Flags Ansicht Zentrum Wegpunkt Datenbank GPS Makro Extras Geocaching.com-Zugriff Hilfe

Spalte 1 sperren Codesuche Namenssuche Spaltscreen-Format Gespeicherten Filter auswählen Datenbank Orte Ansichten

Alle Details Keine Homezone Homezone

Code	Wegpunktname	Flag	Km	Rtg	Platziert von	Platziert	Letzte GPX	Letzter Fund	Behälter	S...	Te...	Letztes Log	DNF-Datum	Erstellt
GC4KT9W	Halloween - Die Nacht der lach...		4.68	S	Alkoholik	31.10.2013	11.10.2013		Nicht g...	1.5	1.5	10.10.2013		17.10.2013
GC4KM11	WO bin ich? #01		8.88	N	die_vanglonen	18.09.2013	11.10.2013	07.10.2013	Mikro	3.0	1.5	07.10.2013		17.10.2013
GC4F4HC	Die Krone des BIZ		10.12	N	Rudicacher	20.09.2013	11.10.2013	10.10.2013	Klein/S...	2.5	2.0	10.10.2013		17.10.2013
GC4NPHB	Alles in Lampertheim					20.09.2013	11.10.2013	10.10.2013	Mikro	1.0	1.5	10.10.2013		17.10.2013

Wegpunkt-URL öffnen
Offline (im Browser) zeigen
Benutzer-URL
Zu "Logs veröffentlichen" hinzufügen
Aktualisieren
Hinzufügen...
Bearbeiten...
Wegpunkt löschen...
Logs löschen...
Notizen hinzufügen/bearbeiten/löschen...
Korrigierte Koordinaten...
Unterwegspunkte...
Höhenaktualisierung erzwingen
Cache-Status
Diesen Cache als Zentrum setzen
Zu Orten hinzufügen
Jetzt an GPSr senden
Aktuelle Zeilennummer zeigen
Wegpunkte projizieren...
Wegpunkt einfärben...
Auf OziExplorer-Karte anzeigen
Schnellfilter

Unterwegspunkte (Kinder)

Anzahl Unterwegspunkte: 1

Code	Flag	Type	Name	Date	Latitude	Longitude	ByUser
S14F4HC		Frage zu beantwor...	Die Krone	28.06.2013	N49° 38.497	E8° 20.754	

Marke
Alle löschen Alle setzen Nach Typ setzen Typ setzen Parkplatz
Farbe für Benutzerwegpunkte

Hinzufügen Bearbeiten Löschen Zentrum Schließen Hilfe

Anzahl: 0 42 0 7

GC4F4HC Die Krone des BIZ
Typ: Multi | Größe: Klein/Small | Schwierigkeit: ★★☆☆ | Terrain: ★★☆☆
Von: Rudicacher @ | Versteckt: 20.09.2013 | Status: Verfügbar
Land: Germany | Bundesland: Rheinland-Pfalz
Koordinaten: N49° 38.497 E8° 20.754
Zuletzt aktualisiert: 11.10.2013 | Favoritenpunkte: 0

Dieser Multi führt euch zum Bildungszentrum. Er wurde von den Schülerinnen und Schülern der Geocaching AG des RudiStephanGymnasiums erarbeitet und besteht aus 4 stages und dem final. An den Stationen sind kleine Aufgaben zu lösen, die aber kein großes Problem darstellen dürften. Insgesamt braucht man etwa 45 Minuten.

An den Startkoordinaten seht ihr die "Krone der Wissenschaften" ein vom Wormser Künstler G. Nonnenmacher 1977 geschaffenes Kunstwerk. Schaut

Karte ausblenden Spaltscreen Browser Aktualisieren

Karte

Wegpunkte hinzufügen

GSAK 8.3.1.68 Database: Homezone (Registriert für: Johannes Blumenberg)

Datei Suchen User-Flags Ansicht Zentrum Wegpunkt Datenbank GPS Makro Extras Geocaching.com-Zugriff Hilfe

Spalte 1 sperren Codesuche Namenssuche Spaltscreen-Format Gespeicherten Filter auswählen Datenbank Orte Ansichten

Alle Details Keine Homezone Homezone

Code	Wegpunktname	Flag	Km	Rtg	Platziert von	Platziert	Letzte GPX	Letzter Fund	Behälter	S...	Te...	Letztes Log	DNF-Datum	Erstellt
GC4KT9W	Halloween - Die Nacht der lach...		4.68	S	Alkoholik	31.10.2013	11.10.2013		Nicht g...	1.5	1.5	10.10.2013		17.10.2013
GC4KM11	WO bin ich? #01		8.88	N	die_vanglonen	18.09.2013	11.10.2013	07.10.2013	Mikro	3.0	1.5	07.10.2013		17.10.2013
GC4F4HC	Die Krone des BIZ		10.12	N	Rudicacher	20.09.2013	11.10.2013	10.10.2013	Klein/S...	2.5	2.0	10.10.2013		17.10.2013
GC4NPHB	Alles in Lampenheim					20.09.2013	11.10.2013	10.10.2013	Mikro	1.0	1.5	10.10.2013		17.10.2013

Wegpunkt-URL öffnen
Offline (im Browser) zeigen
Benutzer-URL
Zu "Logs veröffentlichen" hinzufügen
Aktualisieren
Hinzufügen...
Bearbeiten...
Wegpunkt löschen...
Logs löschen...
Notizen hinzufügen/bearbeiten/löschen...
Korrigierte Koordinaten...
Unterwegpunkte...
Höhenaktualisierung erzwingen
Cache-Status
Diesen Cache als Zentrum setzen
Zu Orten hinzufügen
Jetzt an GPSr senden
Aktuelle Zeilennummer zeigen
Wegpunkte projizieren...
Wegpunkt einfärben...
Auf OziExplorer-Karte anzeigen
Schnellfilter

Unterwegpunkte (Kinder)

Anzahl Unterwegpunkte: 1

Code	Flag	Type	Name	Date	Latitude	Longitude	ByUser
S14F4HC		Frage zu beantwor...	Die Krone	28.06.2013	N49° 38.497	E8° 20.754	

Marke

Alle löschen Alle setzen Nach Typ setzen Typ setzen Parkplatz

Farbe für Benutzerwegpunkte

Hinzufügen Bearbeiten Löschen Zentrum Schließen Hilfe

Anzahl: 0 42 0 7

Auswahl: Filter 42 ar

GC4F4HC Die Krone des BIZ

Typ: Multi | Größe: Klein/Small | Schwierigkeit: ★★☆☆☆ | Terrain: ★★☆☆☆

Von: Rudicacher @ | Versteckt: 20.09.2013 | Status: Verfügbar

Land: Germany | Bundesland: Rheinland-Pfalz

Koordinaten: N49° 38.497 E8° 20.754

Zuletzt aktualisiert: 11.10.2013 | Favoritenpunkte: 0

Dieser Multi führt euch zum Bildungszentrum. Er wurde von den Schülerinnen und Schülern der Geocaching AG des RudiStephanGymnasiums erarbeitet und besteht aus 4 stages und dem final. An den Stationen sind kleine Aufgaben zu lösen, die aber kein großes Problem darstellen dürften. Insgesamt braucht man etwa 45 Minuten.

An den Startkoordinaten seht ihr die "Krone der Wissenschaften" ein vom Wormser Künstler G. Nonnenmacher 1977 geschaffenes Kunstwerk. Schaut

Karte ausblenden Spaltscreen Browser Aktualisieren

Karte

Wegpunkte hinzufügen

GSAK 8.3.1.68 Database: Homezone (Registriert für: Johannes Blumenberg)

Datei Suchen User-Flags Ansicht Zentrum Wegpunkt Datenbank GPS Makro Extras Geocaching.com-Zugriff Hilfe

Spalte 1 sperren Codesuche Namenssuche Spaltscreen-Format Gespeicherter Filter auswählen Datenbank Orte Ansichten

Alle Details Keine Homezone Home Homezone

Code	Wegpunktname	Km	Rtg	Platziert von	Platziert	Letzte GPX	Letzter Fund	Behälter	S...	Te...	Letztes Log	DNF-Datum	Erstellt
GC4KT9W	Halloween - Die Nacht der lach...	4.68	S	Alkoholik	31.10.2013	11.10.2013		Nicht g...	1.5	1.5	10.10.2013		17.10.2013
GC4KM11	WO bin ich? #01	8.88	N	die_vanglonen	18.09.2013	11.10.2013	07.10.2013	Mikro	3.0	1.5	07.10.2013		17.10.2013
GC4F4HC	Die Krone des BIZ	10.12	N	Rudicacher	20.09.2013	11.10.2013	10.10.2013	Klein/S...	2.5	2.0	10.10.2013		17.10.2013
GC4NPHB	Alles in Lampenheim				20.09.2013	11.10.2013	10.10.2013	Mikro	1.0	1.5	10.10.2013		17.10.2013

Wegpunkt-URL öffnen
Offline (im Browser) zeigen
Benutzer-URL
Zu "Logs veröffentlichen" hinzufügen
Aktualisieren
Hinzufügen...
Bearbeiten...
Wegpunkt löschen...
Logs löschen...
Notizen hinzufügen/bearbeiten/löschen...
Korrigierte Koordinaten...
Untervegpunkte...
Höhenaktualisierung erzwingen
Cache-Status
Diesen Cache als Zentrum setzen
Zu Orten hinzufügen
Jetzt an GPSr senden
Aktuelle Zeilennummer zeigen
Wegpunkte projizieren...
Wegpunkt einfärben...
Auf OziExplorer-Karte anzeigen
Schnellfilter

Unter Wegpunkte hinzufügen

Koordinaten eingeben (Prüfung bei Verlassen der Box - siehe Hilfe)

N49° 38.497 E8° 20.730

Grad: 49.641617 8.3455
Minuten: N 49° 38.497 E 8° 20.730
Sekunden: N 49° 38' 29.82" E 8° 20' 43.80"
UTM: 32U E 452746 N 5498991

Typ: Parkplatz
Code: Finalposition
Datum: Frage zu beantworten
Name: Stationen eines Multicache
URL: Startpunkt
Kommentar: Referenzpunkt

lechtschreiben

lechtschreiben

OK Abbruch Hilfe

Anzahl: 0 42 0 7

GC4F4HC Die Krone des BIZ
Typ: Multi | Größe: Klein/Small | Schwierigkeit: ★★☆☆☆ | Terrain: ★★☆☆☆
Von: Rudicacher @ | Versteckt: 20.09.2013 | Status: Verfügbar
Land: Germany | Bundesland: Rheinland-Pfalz
Koordinaten: N49° 38.497 E8° 20.754
Zuletzt aktualisiert: 11.10.2013 | Favoritenpunkte: 0

Dieser Multi führt euch zum Bildungszentrum. Er wurde von den Schülerinnen und Schülern der Geocaching AG des RudiStephanGymnasiums erarbeitet und besteht aus 4 stages und dem final. An den Stationen sind kleine Aufgaben zu lösen, die aber kein großes Problem darstellen dürften. Insgesamt braucht man etwa 45 Minuten.

An den Startkoordinaten seht ihr die "Krone der Wissenschaften" ein vom Wormser Künstler G. Nonnenmacher 1977 geschaffenes Kunstwerk. Schaut

Karte ausblenden Spaltscreen Browser Aktualisieren

Karte

Wegpunkte hinzufügen

GSAK 8.3.1.68 Database: Homezone (Registriert für: Johannes Blumenberg)

Datei Suchen User-Flags Ansicht Zentrum Wegpunkt Datenbank GPS Makro Extras Geocaching.com-Zugriff Hilfe

Spalte 1 sperren Codesuche Namenssuche Spaltscreen-Format Gespeicherter Filter auswählen Datenbank Orte Ansichten

Alle Details Keine Homezone Home Homezone

Code	Wegpunktname	Rtg	Platziert von	Platziert	Letzte GPX	Letzter Fund	Behälter	S...	Te...	Letztes Log	DNF-Datum	Erstellt
GC4KT9W	Halloween - Die Nacht der lach...	4.68	S	Alkoholik	31.10.2013	11.10.2013	Nicht g...	1.5	1.5	10.10.2013		17.10.2013
GC4KM11	WO bin ich? #01	8.88	N	die_vanglonen	18.09.2013	11.10.2013	Mikro	3.0	1.5	07.10.2013		17.10.2013
GC4F4HC	Die Krone des BIZ	10.12	N	Rudicacher	20.09.2013	11.10.2013	Klein/S...	2.5	2.0	10.10.2013		17.10.2013
GC4NPHB	Alles in Lampenheim				20.09.2013	11.10.2013	Mikro	1.0	1.5	10.10.2013		17.10.2013

Wegpunkt-URL öffnen
Offline (im Browser) zeigen
Benutzer-URL
Zu "Logs veröffentlichen" hinzufügen
Aktualisieren
Hinzufügen...
Bearbeiten...
Wegpunkt löschen...
Logs löschen...
Notizen hinzufügen/bearbeiten/löschen...
Korrigierte Koordinaten...
Untervegpunkte...
Höhenaktualisierung erzwingen
Cache-Status
Diesen Cache als Zentrum setzen
Zu Orten hinzufügen
Jetzt an GPSr senden
Aktuelle Zeilennummer zeigen
Wegpunkte projizieren...
Wegpunkt einfärben...
Auf OziExplorer-Karte anzeigen
Schnellfilter

Unter Wegpunkte hinzufügen

Typ: Parkplatz
Code: Finalposition
Datum: Frage zu beantworten
Name: Stationen eines Multicache
URL: Startpunkt
Kommentar: Referenzpunkt

Koordinaten eingeben (Hilfing bei Verlassen der Box - siehe Hilfe)
N49° 38.497 E8° 20.730
Grad: 49.641617 8.3455
Minuten: N 49° 38.497 E 8° 20.730
Sekunden: N 49° 38' 29.82" E 8° 20' 43.80"
UTM: 32U E 452746 N 5498991

rechtschreiben

OK Abbruch Hilfe

Anzahl: 0 42 0 7

GC4F4HC Die Krone des BIZ
Typ: Multi | Größe: Klein/Small | Schwierigkeit: ★★☆☆☆ | Terrain: ★★☆☆☆
Von: Rudicacher @ | Versteckt: 20.09.2013 | Status: Verfügbar
Land: Germany | Bundesland: Rheinland-Pfalz
Koordinaten: N49° 38.497 E8° 20.754
Zuletzt aktualisiert: 11.10.2013 | Favoritenpunkte: 0

Dieser Multi führt euch zum Bildungszentrum. Er wurde von den Schülerinnen und Schülern der Geocaching AG des RudiStephanGymnasiums erarbeitet und besteht aus 4 stages und dem final. An den Stationen sind kleine Aufgaben zu lösen, die aber kein großes Problem darstellen dürften. Insgesamt braucht man etwa 45 Minuten.

An den Startkoordinaten seht ihr die "Krone der Wissenschaften" ein vom Wormser Künstler G. Nonnenmacher 1977 geschaffenes Kunstwerk. Schaut

Karte ausblenden Spaltscreen Browser Aktualisieren

Karte

Wegpunkte hinzufügen

GSAK 8.3.1.68 Database: Homezone (Registriert für: Johannes Blumenberg)

Datei Suchen User-Flags Ansicht Zentrum Wegpunkt Datenbank GPS Makro Extras Geocaching.com-Zugriff Hilfe

Spalte 1 sperren Codesuche Namenssuche Spaltscreen-Format Gespeicherter Filter auswählen Datenbank Orte Ansichten

Alle Details Homezone Homezone

Code	Wegpunktname	Rtg	Platziert von	Platziert	Letzte GPX	Letzter Fund	Behälter	S...	Te...	Letztes Log	DNF-Datum	Erstellt
GC4KT9W	Halloween - Die Nacht der lach...	4.68	S Alkoholk	31.10.2013	11.10.2013		Nicht g...	1.5	1.5	10.10.2013		17.10.2013
GC4KM11	WO bin ich? #01	8.88	N die_vanglonen	18.09.2013	11.10.2013	07.10.2013	Mikro	3.0	1.5	07.10.2013		17.10.2013
GC4F4HC	Die Krone des BIZ	10.12	N Rudicacher	20.09.2013	11.10.2013	10.10.2013	Kein/S...	2.5	2.0	10.10.2013		17.10.2013
GC4NPHB	Alles in Lampenheim			20.09.2013	11.10.2013	10.10.2013	Mikro	1.0	1.5	10.10.2013		17.10.2013

Wegpunkt-URL öffnen
Offline (im Browser) zeigen
Benutzer-URL
Zu "Logs veröffentlichen" hinzufügen
Aktualisieren
Hinzufügen...
Bearbeiten...
Wegpunkt löschen...
Logs löschen...
Notizen hinzufügen/bearbeiten/löschen...
Korrigierte Koordinaten...
Unterwegpunkte...
Höhenaktualisierung erzwingen
Cache-Status
Diesen Cache als Zentrum setzen
Zu Orten hinzufügen
Jetzt an GPSr senden
Aktuelle Zeilennummer zeigen
Wegpunkte projizieren...
Wegpunkt einfärben...
Auf OziExplorer-Karte anzeigen
Schnellfilter

Unter Wegpunkte hinzufügen

Koordinaten eingeben (Prüfung bei Verlassen der Box - siehe Hilfe)

N49° 38.497 E8° 20.730

Grad: 49.641617 8.3455
Minuten: N 49° 38.497 E 8° 20.730
Sekunden: N 49° 38' 29.82" E 8° 20' 43.80"
UTM: 32U E 452746 N 5498991

Typ: Parkplatz
Code: Finalposition
Datum: Frage zu beantworten
Name: Stationen eines Multicache
URL: Startpunkt
Kommentar: Referenzpunkt

rechtschreiben

OK Abbruch Hilfe

Anzahl: 0 42 0 7

GC4F4HC Die Krone des BIZ
Typ: Multi | Größe: Klein/Small | Schwierigkeit: ★★☆☆☆ | Terrain: ★★☆☆☆
Von: Rudicacher @ | Versteckt: 20.09.2013 | Status: Verfügbar
Land: Germany | Bundesland: Rheinland-Pfalz
Koordinaten: N49° 38.497 E8° 20.754
Zuletzt aktualisiert: 11.10.2013 | Favoritenpunkte: 0

Dieser Multi führt euch zum Bildungszentrum. Er wurde von den Schülerinnen und Schülern der Geocaching AG des RudiStephanGymnasiums erarbeitet und besteht aus 4 stages und dem final. An den Stationen sind kleine Aufgaben zu lösen, die aber kein großes Problem darstellen dürften. Insgesamt braucht man etwa 45 Minuten.

An den Startkoordinaten seht ihr die "Krone der Wissenschaften" ein vom Wormser Künstler G. Nonnenmacher 1977 geschaffenes Kunstwerk. Schaut

Karte ausblenden Spaltscreen Browser Aktualisieren

Karte

Wegpunkte hinzufügen

GSAK 8.3.1.68 Database: Homezone (Registriert für: Johannes Blumenberg)

Datei Suchen User-Flags Ansicht Zentrum Wegpunkt Datenbank GPS Makro Extras Geocaching.com-Zugriff Hilfe

Spalte 1 sperren Codesuche Namenssuche Spaltscreen-Format Gespeicherten Filter auswählen Datenbank Orte Ansichten

Alle Details Keine Homezone Home Homezone

Code	Wegpunktname	Km	Rtg	Platziert von	Platziert	Letzte GPX	Letzter Fund	Behälter	S...	Te...	Letztes Log	DNF-Datum	Erstellt
GC4KT9W	Halloween - Die Nacht der lach...	4.68	S	Alkoholik	31.10.2013	11.10.2013		Nicht g...	1.5	1.5	10.10.2013		17.10.2013
GC4KM11	WO bin ich? #01	8.88	N	die_vanglonen	18.09.2013	11.10.2013	07.10.2013	Mikro	3.0	1.5	07.10.2013		17.10.2013
GC4F4HC	Die Krone des BIZ	10.12	N	Rudicacher	20.09.2013	11.10.2013	10.10.2013	Klein/S...	2.5	2.0	10.10.2013		17.10.2013
GC4NPHB	Alles in Lampenheim				20.09.2013	11.10.2013	10.10.2013	Mikro	1.0	1.5	10.10.2013		17.10.2013

Wegpunkt-URL öffnen
Offline (im Browser) zeigen
Benutzer-URL
Zu "Logs veröffentlichen" hinzufügen
Aktualisieren
Hinzufügen...
Bearbeiten...
Wegpunkt löschen...
Logs löschen...
Notizen hinzufügen/bearbeiten/löschen...
Korrigierte Koordinaten...
Unterwegpunkte...
Höhenaktualisierung erzwingen
Cache-Status
Diesen Cache als Zentrum setzen
Zu Orten hinzufügen
Jetzt an GPSr senden
Aktuelle Zeilennummer zeigen
Wegpunkte projizieren...
Wegpunkt einfärben...
Auf OziExplorer-Karte anzeigen
Schnellfilter

Unterwegpunkte (Kinder)

Anzahl Unterwegpunkte: 2

Code	Flag	Type	Name	Date	Latitude	Longitude	By User
PK4F4HC	<input checked="" type="checkbox"/>	Parkplatz		17.10.2013	N49° 38.497	E8° 20.730	<input checked="" type="checkbox"/>
S14F4HC	<input type="checkbox"/>	Frage zu beantworten	Die Krone	28.06.2013	N49° 38.497	E8° 20.754	<input type="checkbox"/>

Marke

Alle löschen Alle setzen Nach Typ setzen Typ setzen Parkplatz

Farbe für Benutzerwegpunkte

Hinzufügen Bearbeiten Löschen Zentrum Schließen Hilfe

Anzahl: 0 42 0 7

Auswahl: Filter 42 ar

GC4F4HC Die Krone des BIZ

Typ: Multi | Größe: Klein/Small | Schwierigkeit: ★★☆☆ | Terrain: ★★☆☆

Von: Rudicacher @ | Versteckt: 20.09.2013 | Status: Verfügbar

Land: Germany | Bundesland: Rheinland-Pfalz

Koordinaten: N49° 38.497 E8° 20.754

Zuletzt aktualisiert: 11.10.2013 | Favoritenpunkte: 0

Dieser Multi führt euch zum Bildungszentrum. Er wurde von den Schülerinnen und Schülern der Geocaching AG des RudiStephanGymnasiums erarbeitet und besteht aus 4 stages und dem final. An den Stationen sind kleine Aufgaben zu lösen, die aber kein großes Problem darstellen dürften. Insgesamt braucht man etwa 45 Minuten.

An den Startkoordinaten seht ihr die "Krone der Wissenschaften" ein vom Wormser Künstler G. Nonnenmacher 1977 geschaffenes Kunstwerk. Schaut

Karte ausblenden Spaltscreen Browser Aktualisieren

Karte

Wegpunkte hinzufügen

GSAK 8.3.1.68 Database: Homezone (Registriert für: Johannes Blumenberg)

Datei Suchen User-Flags Ansicht Zentrum Wegpunkt Datenbank GPS Makro Extras Geocaching.com-Zugriff Hilfe

Spalte 1 sperren Codesuche Namenssuche Spaltscreen-Format Gespeicherten Filter auswählen Datenbank Orte Ansichten

Alle Details Keine Homezone Home Homezone

Code	Wegpunktname	Km	Rtg	Platziert von	Platziert	Letzte GPX	Letzter Fund	Behälter	S...	Te...	Letztes Log	DNF-Datum	Erstellt
GC4KT9W	Halloween - Die Nacht der lach...	4.68	S	Alkoholik	31.10.2013	11.10.2013		Nicht g...	1.5	1.5	10.10.2013		17.10.2013
GC4KM11	WO bin ich? #01	8.88	N	die_vanglonen	18.09.2013	11.10.2013	07.10.2013	Mikro	3.0	1.5	07.10.2013		17.10.2013
GC4F4HC	Die Krone des BIZ	10.12	N	Rudicacher	20.09.2013	11.10.2013	10.10.2013	Klein/S...	2.5	2.0	10.10.2013		17.10.2013
GC4NPHB	Alles in Lampenheim				20.09.2013	11.10.2013	10.10.2013	Mikro	1.0	1.5	10.10.2013		17.10.2013

Wegpunkt-URL öffnen
Offline (im Browser) zeigen
Benutzer-URL
Zu "Logs veröffentlichen" hinzufügen
Aktualisieren
Hinzufügen...
Bearbeiten...
Wegpunkt löschen...
Logs löschen...
Notizen hinzufügen/bearbeiten/löschen...
Korrigierte Koordinaten...
Unterwegspunkte...
Höhenaktualisierung erzwingen
Cache-Status
Diesen Cache als Zentrum setzen
Zu Orten hinzufügen
Jetzt an GPSr senden
Aktuelle Zeilennummer zeigen
Wegpunkte projizieren...
Wegpunkt einfärben...
Auf OziExplorer-Karte anzeigen
Schnellfilter

Unterwegspunkte (Kinder)

Anzahl Unterwegspunkte: 2

Code	Flag	Type	Name	Date	Latitude	Longitude	By User
PK4F4HC	<input checked="" type="checkbox"/>	Parkplatz		17.10.2013	N49° 38.497	E8° 20.730	<input checked="" type="checkbox"/>
S14F4HC	<input type="checkbox"/>	Frage zu beantworten	Die Krone	28.06.2013	N49° 38.497	E8° 20.754	<input type="checkbox"/>

Marke

Alle löschen Alle setzen Nach Typ setzen Typ setzen Parkplatz

Farbe für Benutzerwegpunkte

Hinzufügen Bearbeiten Löschen Zentrum Schließen Hilfe

Anzahl: 0 42 0 7

Auswahl: Filter 42 ar

GC4F4HC Die Krone des BIZ

Typ: Multi | Größe: Klein/Small | Schwierigkeit: ★★☆☆ | Terrain: ★★☆☆

Von: Rudicacher @ | Versteckt: 20.09.2013 | Status: Verfügbar

Land: Germany | Bundesland: Rheinland-Pfalz

Koordinaten: N49° 38.497 E8° 20.754

Zuletzt aktualisiert: 11.10.2013 | Favoritenpunkte: 0

Dieser Multi führt euch zum Bildungszentrum. Er wurde von den Schülerinnen und Schülern der Geocaching AG des RudiStephanGymnasiums erarbeitet und besteht aus 4 stages und dem final. An den Stationen sind kleine Aufgaben zu lösen, die aber kein großes Problem darstellen dürften. Insgesamt braucht man etwa 45 Minuten.

An den Startkoordinaten seht ihr die "Krone der Wissenschaften" ein vom Wormser Künstler G. Nonnenmacher 1977 geschaffenes Kunstwerk. Schaut

Karte ausblenden Spaltscreen Browser Aktualisieren

Karte

Wegpunkte hinzufügen

GSAK 8.3.1.68 Database: Homezone (Registriert für: Johannes Blumenberg)

Datei Suchen User-Flags Ansicht Zentrum Wegpunkt Datenbank GPS Makro Extras Geocaching.com-Zugriff Hilfe

Spalte 1 sperren Codesuche Namenssuche Spaltscreen-Format Gespeicherten Filter auswählen Datenbank Orte Ansichten

Alle Details Keine Homezone Home Homezone

Code	Wegpunktname	Icon	lg	Km	Rtg	Platziert von	Platziert	Letzte GPX	Letzter Fund	Behälter	S...	Te...	Letztes Log	DNF-Datum	Erstellt	
GC4KT9W	Halloween - Die Nacht der lach...			4.68	S	Alkoholik	31.10.2013	11.10.2013		Nicht g...	1.5	1.5	10.10.2013		17.10.2013	
GC4KM11	WO bin ich? #01			8.88	N	die_vanglonen	18.09.2013	11.10.2013	07.10.2013	Mikro	3.0	1.5	07.10.2013		17.10.2013	
GC4F4HC	Die Krone des BIZ			10.12	N	Rudicoacher	20.09.2013	11.10.2013	10.10.2013	Klein/S...	2.5	2.0	10.10.2013		17.10.2013	
GC4NPHB	Alles in Lampertheim			10.64	NE	Umel1966	20.09.2013	11.10.2013	10.10.2013	Mikro	1.0	1.5	10.10.2013		17.10.2013	
GC4N4QP	meet and greet: black-tomcat #1 (Neu...			15.70	W	black-tomcat	02.10.2013	11.10.2013	02.10.2013	Nicht g...	1.0	1.0	05.10.2013		17.10.2013	
GC4P1KV	Bibliszer Seenplatte			15.80	NE	knocher	25.09.2013	11.10.2013	07.10.2013	Mikro	2.0	1.5	07.10.2013		17.10.2013	
GC4PYM9	* Space mission launch center Mannhe...			16.36	SE	rootys	07.11.2013	11.10.2013		Nicht g...	1.0	1.0	10.10.2013		17.10.2013	
GC4PG43	Turn in den Weinbergen			17.63	N	wormel31	03.10.2013	11.10.2013	06.10.2013	Klein/S...	1.5	2.0	06.10.2013		17.10.2013	
GC4MQM	The fabulous Giggel-Girls are watching ...			19.58	NE	the fabulous Giggel-Girls	14.12.2013	11.10.2013		Nicht g...	2.5	1.0	18.09.2013		17.10.2013	
GC4NC13	Prüfen. Rufen. Drücken!			19.87	NE	Die Hermeline	15.09.2013	11.10.2013	11.10.2013	Regular	2.0	2.0	11.10.2013		17.10.2013	
GC4NJXC	380 kV im Dossenswald (LP)			21.26	SE	Wickiderote	18.09.2013	11.10.2013	08.10.2013	Klein/S...	1.5	1.5	08.10.2013		17.10.2013	
GC4PKY3	Weihnachtsmarkt der 1000 Lichter 2013			22.18	S	Die Spümasen XXL	21.12.2013	11.10.2013		Nicht g...	2.0	2.0	11.10.2013		17.10.2013	
GC4PG4E	Das letzte Licht von Leutenhausen			23.11	E	Bugi2012	05.10.2013	11.10.2013	10.10.2013	Klein/S...	1.0	1.0	10.10.2013		17.10.2013	
GC4NSVN	Unter den Burgen #6			23.30	E	Die Woinemer	31.10.2013	11.10.2013		Nicht g...	1.0	2.5	05.10.2013		17.10.2013	
GC4PAT2	Bensheimer Nikolaus Flashmob 2013			23.94	NE	Nere	06.12.2013	11.10.2013		Nicht g...	1.5	2.0	08.10.2013		17.10.2013	
GC4MWWW	11. Neustadter Stammtisch - Wa...			24.23	SW	Frau Laphro + Laphrodour	04.10.2013	11.10.2013	05.10.2013	Nicht g...	1.5	1.5	05.10.2013		17.10.2013	
GC4PDGE	Penitentiam agite!			24.35	SE	RiNe	01.10.2013	11.10.2013	07.10.2013	Mikro	3.5	1.0	07.10.2013		17.10.2013	
GC4NBH2	Holz ist Leben - Der Pfälzer Wal...			24.56	SW	Schnute&Stinker	13.09.2013	11.10.2013	05.10.2013	Mikro	2.0	1.5	05.10.2013		17.10.2013	
GC4NTT9	Neie Woi Nano			25.05	SW	Spiff_in_Space	22.09.2013	11.10.2013	08.10.2013	Mikro	2.0	4.0	08.10.2013		17.10.2013	
GC4P4CG	Wohl kaum zu glauben			25.06	NE	muffina	27.09.2013	11.10.2013	09.10.2013	Mikro	3.5	1.5	09.10.2013		17.10.2013	
GC4PG5Z	Schloss Birkenau			25.36	E	Waldkaeuze	08.10.2013	11.10.2013	09.10.2013	Mikro	1.5	1.0	09.10.2013		17.10.2013	
GC4NEQ1	Das Kreuz des Südens			25.92	NE	Dorca	02.10.2013	11.10.2013	09.10.2013	Klein/S...	3.0	2.0	09.10.2013		17.10.2013	
GC4PPF3	crossroad			26.03	SE	scharlie	06.10.2013	11.10.2013	10.10.2013	Mikro	1.0	1.5	10.10.2013		17.10.2013	
GC4PGGY	Rechenaufgaben für Schulanfä...			26.37	NE	werderman	06.10.2013	11.10.2013	09.10.2013	Klein/S...	4.0	1.5	09.10.2013		17.10.2013	
GC4P8VZ	Alzey - Gewerbegebiet II			26.47	NW	Viatom	29.09.2013	11.10.2013	09.10.2013	Andere	3.0	1.5	09.10.2013		17.10.2013	
GC4MP5G	Speyerer Vorweihnachtsfest 2013			26.63	S	wittels	27.11.2013	11.10.2013		Nicht g...	1.0	1.0	10.10.2013		17.10.2013	
GC4N6AG	Unsere Stadt			26.80	SW	Wiesensucher	12.09.2013	11.10.2013	02.10.2013	Mikro	3.0	2.0	02.10.2013		17.10.2013	
GC4PZPQ	12. Neustadter Geocacher Stammtisch			27.31	SW	flosse07 + tippse	07.11.2013	11.10.2013		Nicht g...	2.0	2.0	11.10.2013		17.10.2013	
GC4NZID	Rebenmeer #5			29.39	S	Wiesensucher	23.09.2013	11.10.2013	09.10.2013	Mikro	1.5	1.5	09.10.2013		17.10.2013	
GC4NVRN	Rebenmeer #1			29.51	S	Wiesensucher	23.09.2013	11.10.2013	09.10.2013	Mikro	1.5	1.5	09.10.2013		17.10.2013	

Auswahl: Filter 42 angezeigt (von 109) 38,5% 0 Zentrum = Home Anzahl: 0 42 0 7

GC4F4HC Die Krone des BIZ

Typ: Multi | Größe: Klein/Small | Schwierigkeit: ★★☆☆ | Terrain: ★★☆☆

Von: **Rudicoacher @** | Versteckt: 20.09.2013 | Status: **Verfügbar**

Land: Germany | Bundesland: Rheinland-Pfalz

Koordinaten: **N49° 38.497 E8° 20.754**

Zuletzt aktualisiert: 11.10.2013 | Favoritenpunkte: 0

24/7 P 6 KM

Dieser Multi führt euch zum Bildungszentrum. Er wurde von den Schülerinnen und Schülern der Geocaching AG des RudiStephanGymnasiums erarbeitet und besteht aus 4 stages und dem final. An den Stationen sind kleine Aufgaben zu lösen, die aber kein großes Problem darstellen dürften. Insgesamt braucht man etwa 45 Minuten.

An den Startkoordinaten seht ihr die "Krone der Wissenschaften" ein vom Wormser Künstler G. Nonnenmacher 1977 geschaffenes Kunstwerk. Schaut

Karte ausblenden Spaltscreen Browser Aktualisieren

Wegpunkte hinzufügen

GSAK 8.3.1.68 Database: Homezone (Registriert für: Johannes Blumenberg)

Datei Suchen User-Flags Ansicht Zentrum Wegpunkt Datenbank GPS Makro Extras Geocaching.com-Zugriff Hilfe

Spalte 1 sperren Codesuche Namenssuche Spaltscreen-Format Gespeicherten Filter auswählen Datenbank Orte Ansichten

Alle Details Keine Homezone Home Homezone

Code	Wegpunktname	lg	kg	Km	Rtg	Platziert von	Platziert	Letzte GPX	Letzter Fund	Behälter	S...	Te...	Letztes Log	DNF-Datum	Erstellt
GC4KT9W	Halloween - Die Nacht der lach...			4.68	S	Alkoholik	31.10.2013	11.10.2013		Nicht g...	1.5	1.5	10.10.2013		17.10.2013
GC4KM11	WO bin ich? #01			8.88	N	die_vanglonen	18.09.2013	11.10.2013	07.10.2013	Mikro	3.0	1.5	07.10.2013		17.10.2013
GC4F4HC	Die Krone des BIZ			10.12	N	Rudicoacher	20.09.2013	11.10.2013	10.10.2013	Klein/S...	2.5	2.0	10.10.2013		17.10.2013
GC4NPHB	Alles in Lampenheim			10.64	NE	Umel1966	20.09.2013	11.10.2013	10.10.2013	Mikro	1.0	1.5	10.10.2013		17.10.2013
GC4N4QP	meet and greet: black-tomcat #1 (Neu...			15.70	W	black-tomcat	02.10.2013	11.10.2013	02.10.2013	Nicht g...	1.0	1.0	05.10.2013		17.10.2013
GC4P1KV	Bibliszer Seenplatte			15.80	NE	knocher	25.09.2013	11.10.2013	07.10.2013	Mikro	2.0	1.5	07.10.2013		17.10.2013
GC4PYM9	* Space mission launch center Mannhe...			16.36	SE	rootys	07.11.2013	11.10.2013		Nicht g...	1.0	1.0	10.10.2013		17.10.2013
GC4PG43	Turn in den Weinbergen			17.63	N	wormel31	03.10.2013	11.10.2013	06.10.2013	Klein/S...	1.5	2.0	06.10.2013		17.10.2013
GC4MQMU	The fabulous Giggel-Girls are watching ...			19.58	NE	the fabulous Giggel-Girls	14.12.2013	11.10.2013		Nicht g...	2.5	1.0	18.09.2013		17.10.2013
GC4NC13	Prüfen. Rufen. Drücken!			19.87	NE	Die Hermeline	15.09.2013	11.10.2013	11.10.2013	Regular	2.0	2.0	11.10.2013		17.10.2013
GC4NJCX	380 kV im Dossenswald (LP)			21.26	SE	Wickiderote	18.09.2013	11.10.2013	08.10.2013	Klein/S...	1.5	1.5	08.10.2013		17.10.2013
GC4PKY3	Weihnachtsmarkt der 1000 Lichter 2013			22.18	S	Die Spümasen XXL	21.12.2013	11.10.2013		Nicht g...	2.0	2.0	11.10.2013		17.10.2013
GC4PG4E	Das letzte Licht von Leutenhausen			23.11	E	Bugi2012	05.10.2013	11.10.2013	10.10.2013	Klein/S...	1.0	1.0	10.10.2013		17.10.2013
GC4NSVN	Unter den Burgen #6			23.30	E	Die Woinemer	31.10.2013	11.10.2013		Nicht g...	1.0	2.5	05.10.2013		17.10.2013
GC4PAT2	Bensheimer Nikolaus Flashmob 2013			23.94	NE	Nere	06.12.2013	11.10.2013		Nicht g...	1.5	2.0	08.10.2013		17.10.2013
GC4MWWW	11. Neustadter Stammtisch - Wa...			24.23	SW	Frau Laphro + Laphrodour	04.10.2013	11.10.2013	05.10.2013	Nicht g...	1.5	1.5	05.10.2013		17.10.2013
GC4PDGE	Penitentiam agite!			24.35	SE	RiNe	01.10.2013	11.10.2013	07.10.2013	Mikro	3.5	1.0	07.10.2013		17.10.2013
GC4NBHZ	Holz ist Leben - Der Pfälzer Wal...			24.56	SW	Schnute&Stinker	13.09.2013	11.10.2013	05.10.2013	Mikro	2.0	1.5	05.10.2013		17.10.2013
GC4NTT9	Neie Woi Nano			25.05	SW	Spiff_in_Space	22.09.2013	11.10.2013	08.10.2013	Mikro	2.0	4.0	08.10.2013		17.10.2013
GC4P4CG	Wohl kaum zu glauben			25.06	NE	muffina	27.09.2013	11.10.2013	09.10.2013	Mikro	3.5	1.5	09.10.2013		17.10.2013
GC4PG5Z	Schloss Birkenau			25.36	E	Waldkaeuze	08.10.2013	11.10.2013	09.10.2013	Mikro	1.5	1.0	09.10.2013		17.10.2013
GC4NEQ1	Das Kreuz des Südens			25.92	NE	Dorca	02.10.2013	11.10.2013	09.10.2013	Klein/S...	3.0	2.0	09.10.2013		17.10.2013
GC4PPF3	crossroad			26.03	SE	scharlie	06.10.2013	11.10.2013	10.10.2013	Mikro	1.0	1.5	10.10.2013		17.10.2013
GC4PGGY	Rechenaufgaben für Schulanfä...			26.37	NE	werderman	06.10.2013	11.10.2013	09.10.2013	Klein/S...	4.0	1.5	09.10.2013		17.10.2013
GC4P8VZ	Alzey - Gewerbegebiet II			26.47	NW	Viatom	29.09.2013	11.10.2013	09.10.2013	Andere	3.0	1.5	09.10.2013		17.10.2013
GC4MP5G	Speyerer Vorweihnachtsfest 2013			26.63	S	wittels	27.11.2013	11.10.2013		Nicht g...	1.0	1.0	10.10.2013		17.10.2013
GC4N6AG	Unsere Stadt			26.80	SW	Wiesensucher	12.09.2013	11.10.2013	02.10.2013	Mikro	3.0	2.0	02.10.2013		17.10.2013
GC4PZPQ	12. Neustadter Geocacher Stammtisch			27.31	SW	flosse07 + tippse	07.11.2013	11.10.2013		Nicht g...	2.0	2.0	11.10.2013		17.10.2013
GC4NZID	Rebenmeer #5			29.39	S	Wiesensucher	23.09.2013	11.10.2013	09.10.2013	Mikro	1.5	1.5	09.10.2013		17.10.2013
GC4NVRN	Rebenmeer #1			29.51	S	Wiesensucher	23.09.2013	11.10.2013	09.10.2013	Mikro	1.5	1.5	09.10.2013		17.10.2013

Auswahl: Filter 42 angezeigt (von 109) 38,5% 0 Zentrum = Home Anzahl: 0 42 0 7

GC4F4HC Die Krone des BIZ

Typ: Multi | Größe: Klein/Small | Schwierigkeit: ★★☆☆ | Terrain: ★★☆☆

Von: **Rudicoacher @** | Versteckt: 20.09.2013 | Status: **Verfügbar**

Land: Germany | Bundesland: Rheinland-Pfalz

Koordinaten: **N49° 38.497 E8° 20.754**

Zuletzt aktualisiert: 11.10.2013 | Favoritenpunkte: 0

24/7 P 6 KM

Dieser Multi führt euch zum Bildungszentrum. Er wurde von den Schülerinnen und Schülern der Geocaching AG des RudiStephanGymnasiums erarbeitet und besteht aus 4 stages und dem final. An den Stationen sind kleine Aufgaben zu lösen, die aber kein großes Problem darstellen dürften. Insgesamt braucht man etwa 45 Minuten.

An den Startkoordinaten seht ihr die "Krone der Wissenschaften" ein vom Wormser Künstler G. Nonnenmacher 1977 geschaffenes Kunstwerk. Schaut

Karte ausblenden Spaltscreen Browser Aktualisieren

GC-Vote Daten hinzufügen

GSAK 8.3.1.68 Datenbank: Homezone (Registriert für: Johannes Blumenberg)

Datei Suchen User-Flags Ansicht Zentrum Wegpunkt Datenbank GPS

Makro Extras Geocaching.com-Zugriff Hilfe

Ausführen/Verwalten... Ctrl+M
Bearbeiten/Erzeugen
Button-Konfiguration...
Button zu Werkzeugleiste hinzufügen...
Farbwahl
Per Makro gesetzte Farben zurücksetzen
Code-Binärdatei
Formulareditor
Makro-Buttons
Installationsdatei erstellen...
Hilfe

Code	Wegpunktname	lg	km	Rtg	Behälter	S...	Te...	Letztes Log	DNF-Datum	Erstellt
GC4N0HA	Stark für Lost Place (Event)	1.83	S		Nicht g...	1.5	1.5	22.09.2013		17.10.2013
GC4KT9W	Halloween - Die Nacht der lach...	4.68	S		Nicht g...	1.5	1.5	10.10.2013		17.10.2013
GC4PT9Y	Schnitzel-Jagd (4. Womser Geo...	6.94	N		Nicht g...	1.5	1.0	11.10.2013		17.10.2013
GC4NNMA	Rhenus Pater	7.07	NE		Klein/S...	2.0	1.5	03.10.2013		17.10.2013
GC3M3RH	Die Entführung von Georg Cacher aus ...	7.52	NE		Regulär	3.5	2.5	03.10.2013		17.10.2013
GC4NQ1D	Helau Helau #1	8.38	N		Klein/S...	1.0	1.0	06.10.2013		17.10.2013
GC4NCR7	WO bin ich? #03	8.57	N		Mikro	2.5	2.0	04.10.2013		17.10.2013
GC4KM11	WO bin ich? #01	8.88	N		Mikro	3.0	1.5	07.10.2013		17.10.2013
GC4NBA7	Honeybee	9.29	NE		Klein/S...	1.5	1.5	09.10.2013		17.10.2013
GC4PPCN	Weihnachten im Wald - Event	9.45	SW		Nicht g...	1.5	2.0	08.10.2013		17.10.2013
GC4NZ3G	LA DOWNTOWN E6	9.64	NE		Klein/S...	3.0	1.5	09.10.2013		17.10.2013
GC4NGDQ	SPEED - Gartenzauncache	10.07	SE		Mikro	2.5	1.5	10.10.2013		17.10.2013
GC4F4HC	Die Krone des BIZ	10.12	N		Klein/S...	2.5	2.0	10.10.2013		17.10.2013
GC4P34Q	Kriegerdenkmal	10.46	N		Klein/S...	2.0	2.0	10.10.2013		17.10.2013
GC4NPHB	Alles in Lampethem	10.64	NE		Mikro	1.0	1.5	10.10.2013		17.10.2013
GC4MJV3	WO bin ich? #02	10.78	NW		Mikro	4.5	1.0	04.10.2013		17.10.2013
GC4NKP3	Pottery	11.12	E		Regulär	2.0	2.0	07.10.2013		17.10.2013
GC4N8KD	Danke Herr Willett ...	11.61	E		Nicht g...	4.5	1.0	09.10.2013		17.10.2013
GC4NMGW	cache me if you can	11.99	NE		Klein/S...	1.5	2.0	04.10.2013		17.10.2013
GC4PBNZ	Frühstück am Rhein im Oktober	12.03	SE		Nicht g...	3.0	2.5	10.10.2013		17.10.2013
GC4NMAT	Rödersheim-West	15.50	SW		Mikro	1.0	1.0	07.10.2013		17.10.2013
GC4PB29	PILZWICHTEL - gibt es die?	15.64	E		Mikro	1.5	1.5	10.10.2013		17.10.2013
GC4N4QP	meet and greet: black-tomcat #1 (Neu...	15.70	W		Nicht g...	1.0	1.0	05.10.2013		17.10.2013
GC4P1KV	Bibliszer Seenplatte	15.80	NE		Mikro	2.0	1.5	07.10.2013		17.10.2013
GC4PQHC	Panzerwald - Lazarett [Reload]	16.02	E		Mikro	2.0	2.0	10.10.2013		17.10.2013
GC4NCFJ	Wo ist das?	16.32	SW		Klein/S...	3.5	2.5	06.10.2013		17.10.2013
GC4PYM9	* Space mission launch center Mannhe...	16.36	SE		Nicht g...	1.0	1.0	10.10.2013		17.10.2013
GC4P6Y2	Agentin Chapman meets Gabe ...	17.54	E		Mikro	4.0	5.0	04.10.2013		17.10.2013
GC4PG43	Turm in den Weinbergen	17.63	N		Klein/S...	1.5	2.0	06.10.2013		17.10.2013
GC4NVE9	Knifflig	18.64	NE		Regulär	4.5	2.5	06.10.2013		17.10.2013

Auswahl: Keine 109 angezeigt (alle Wegpunkte) Zentrum = Home Anzahl: 0 109 0 0

GC4N0HA Stark für Lost Place (Event)

Typ: Event | Größe: Nicht gewählt | Schwierigkeit: ★★★★★ | Terrain: ★★★★★

Von: Brummelbären | Versteckt: 22.09.2013 | Status: Verfügbar

Land: Germany | Bundesland: Rheinland-Pfalz

Koordinaten: N49° 32.072 E8° 21.039

Zuletzt aktualisiert: 11.10.2013 | Favoritenpunkte: 0

Sonntag - und die Küche bleibt mal kalt! Wir wollen die Mittagspause nutzen, um uns über unser Hobby auszutauschen, vielleicht gibt es über die vergangenen Mega's was zu erzählen, Coins und TB's zu tauschen und auf die Reise zu schicken u.v.m.

Treffpunkt ist am Sonntag, 22. September, um 11.45 Uhr im Brauhaus zur Post in Frankenthal.

Karte ausblenden Splitscreen Browser Aktualisieren

Fontanesstraße (PFALZ)

FRANKENTHAL (PFALZ)

Hotel Central

Karolinen-Gymnasium

Albert-Einstein-Gymnasium

BEST WESTERN Victor's Residenz-Hotel

Frankenthaler Strandbad

Edigheimer Straße

L522

L523

L524

L525

L526

L527

L528

L529

L530

L531

L532

L533

L534

L535

L536

L537

L538

L539

L540

L541

L542

L543

L544

L545

L546

L547

L548

L549

L550

L551

L552

L553

L554

L555

L556

L557

L558

L559

L560

L561

L562

L563

L564

L565

L566

L567

L568

L569

L570

L571

L572

L573

L574

L575

L576

L577

L578

L579

L580

L581

L582

L583

L584

L585

L586

L587

L588

L589

L590

L591

L592

L593

L594

L595

L596

L597

L598

L599

L600

L601

L602

L603

L604

L605

L606

L607

L608

L609

L610

L611

L612

L613

L614

L615

L616

L617

L618

L619

L620

L621

L622

L623

L624

L625

L626

L627

L628

L629

L630

L631

L632

L633

L634

L635

L636

L637

L638

L639

L640

L641

L642

L643

L644

L645

L646

L647

L648

L649

L650

L651

L652

L653

L654

L655

L656

L657

L658

L659

L660

L661

L662

L663

L664

L665

L666

L667

L668

L669

L670

L671

L672

L673

L674

L675

L676

L677

L678

L679

L680

L681

L682

L683

L684

L685

L686

L687

L688

L689

L690

L691

L692

L693

L694

L695

L696

L697

L698

L699

L700

L701

L702

L703

L704

L705

L706

L707

L708

L709

L710

L711

L712

L713

L714

L715

L716

L717

L718

L719

L720

L721

L722

L723

L724

L725

L726

L727

L728

L729

L730

L731

L732

L733

L734

L735

L736

L737

L738

L739

L740

L741

L742

L743

L744

L745

L746

L747

L748

L749

L750

L751

L752

L753

L754

L755

L756

L757

L758

L759

L760

L761

L762

L763

L764

L765

L766

L767

L768

L769

L770

L771

L772

L773

L774

L775

L776

L777

L778

L779

L780

L781

L782

L783

L784

L785

L786

L787

L788

L789

L790

L791

L792

L793

L794

L795

L796

L797

L798

L799

L800

L801

L802

L803

L804

L805

L806

L807

L808

L809

L810

L811

L812

L813

L814

L815

L816

L817

L818

L819

L820

L821

L822

L823

L824

L825

L826

L827

L828

L829

L830

L831

L832

L833

L834

L835

L836

L837

L838

L839

L840

L841

L842

L843

L844

L845

L846

L847

L848

L849

L850

L851

L852

L853

L854

L855

L856

L857

L858

L859

L860

L861

L862

L863

L864

L865

L866

L867

L868

L869

L870

L871

L872

L873

L874

L875

L876

L877

L878

L879

L880

L881

L882

L883

L884

L885

L886

L887

L888

L889

L890

L891

L892

L893

L894

L895

L896

L897

L898

L899

L900

L901

L902

L903

L904

L905

L906

L907

L908

L909

L910

L911

L912

L913

L914

L915

L916

L917

L918

L919

L920

L921

L922

L923

L924

L925

L926

L927

L928

L929

L930

L931

L932

L933

L934

L935

L936

L937

L938

L939

L940

L941

L942

L943

L944

L945

L946

L947

L948

L949

L950

L951

L952

L953

L954

L955

L956

L957

L958

L959

L960

L961

L962

L963

L964

L965

L966

L967

L968

L969

L970

L971

L972

L973

L974

L975

L976

L977

L978

L979

L980

L981

L982

L983

L984

L985

L986

L987

L988

L989

L990

L991

L992

L993

L994

L995

L996

L997

L998

L999

L1000

GC-Vote Daten hinzufügen

GSAK 8.3.1.68 Datenbank: Homezone (Registriert für: Johannes Blumenberg)

Datei Suchen User-Flags Ansicht Zentrum Wegpunkt Datenbank GPS Makro Extras Geocaching.com-Zugriff Hilfe

Ausführen/Verwalten... Ctrl+M
Bearbeiten/Erzeugen
Button-Konfiguration...
Button zu Werkzeugleiste hinzufügen...
Farbwahl
Per Makro gesetzte Farben zurücksetzen
Code-Binärdatei
Formulareditor
Makro-Buttons
Installationsdatei erstellen...
Hilfe

Code	Wegpunktname	lg	km	Rtg	Behälter	S...	Te...	Letztes Log	DNF-Datum	Erstellt
GC4N0HA	Stark für Lost Place (Event)	1.83	S		Nicht g...	1.5	1.5	22.09.2013		17.10.2013
GC4KT9W	Halloween - Die Nacht der lach...	4.68	S		Nicht g...	1.5	1.5	10.10.2013		17.10.2013
GC4PT9Y	Schnitzel-Jagd (4. Wommser Geo...	6.94	N		Nicht g...	1.5	1.0	11.10.2013		17.10.2013
GC4NNMA	Rhenus Pater	7.07	NE		Klein/S...	2.0	1.5	03.10.2013		17.10.2013
GC3M3RH	Die Entführung von Georg Cacher aus ...	7.52	NE		Regulär	3.5	2.5	03.10.2013		17.10.2013
GC4NQ1D	Helau Helau #1	8.38	N		Klein/S...	1.0	1.0	06.10.2013		17.10.2013
GC4NCR7	WO bin ich? #03	8.57	N		Mikro	2.5	2.0	04.10.2013		17.10.2013
GC4KM11	WO bin ich? #01	8.88	N		Mikro	3.0	1.5	07.10.2013		17.10.2013
GC4NBA7	Honeybee	9.29	NE		Klein/S...	1.5	1.5	09.10.2013		17.10.2013
GC4PPCN	Weihnachten im Wald - Event	9.45	SW		Nicht g...	1.5	2.0	08.10.2013		17.10.2013
GC4NZ3G	LA Downtown E6	9.64	NE		Klein/S...	3.0	1.5	09.10.2013		17.10.2013
GC4NGDQ	SPEED - Gartenzauncache	10.07	SE		Mikro	2.5	1.5	10.10.2013		17.10.2013
GC4F4HC	Die Krone des BIZ	10.12	N		Klein/S...	2.5	2.0	10.10.2013		17.10.2013
GC4P34Q	Kriegerdenkmal	10.46	N		Klein/S...	2.0	2.0	10.10.2013		17.10.2013
GC4NPHB	Alles in Lampertheim	10.64	NE		Mikro	1.0	1.5	10.10.2013		17.10.2013
GC4MJV3	WO bin ich? #02	10.78	NW		Mikro	4.5	1.0	04.10.2013		17.10.2013
GC4NKP3	Pottery	11.12	E		Regulär	2.0	2.0	07.10.2013		17.10.2013
GC4N8KD	Danke Herr Willett ...	11.61	E		Nicht g...	4.5	1.0	09.10.2013		17.10.2013
GC4NMGW	cache me if you can	11.99	NE		Klein/S...	1.5	2.0	04.10.2013		17.10.2013
GC4PBZ2	Frühstück am Rhein im Oktober	12.03	SE		Nicht g...	3.0	2.5	10.10.2013		17.10.2013
GC4NMAT	Rödersheim-West	15.50	SW		Mikro	1.0	1.0	07.10.2013		17.10.2013
GC4PB29	PILZWICHTEL - gibt es die?	15.64	E		Mikro	1.5	1.5	10.10.2013		17.10.2013
GC4N4QP	meet and greet: black-tomcat #1 (Neu...	15.70	W		Nicht g...	1.0	1.0	05.10.2013		17.10.2013
GC4P1KV	Bibliszer Seenplatte	15.80	NE		Mikro	2.0	1.5	07.10.2013		17.10.2013
GC4PQHC	Panzerwald - Lazarett [Reload]	16.02	E		Mikro	2.0	2.0	10.10.2013		17.10.2013
GC4NCFJ	Wo ist das?	16.32	SW		Klein/S...	3.5	2.5	06.10.2013		17.10.2013
GC4PYM9	* Space mission launch center Mannhe...	16.36	SE		Nicht g...	1.0	1.0	10.10.2013		17.10.2013
GC4P6Y2	Agentin Chapman meets Gabe ...	17.54	E		Mikro	4.0	5.0	04.10.2013		17.10.2013
GC4PG43	Turm in den Weinbergen	17.63	N		Klein/S...	1.5	2.0	06.10.2013		17.10.2013
GC4NVE9	Knifflig	18.64	NE		Regulär	4.5	2.5	06.10.2013		17.10.2013

Auswahl: Keine 109 angezeigt (alle Wegpunkte) Zentrum = Home Anzahl: 0 109 0 0

GC4N0HA Stark für Lost Place (Event)

Typ: Event | Größe: Nicht gewählt | Schwierigkeit: ★★★★★ | Terrain: ★★★★★

Von: Brummelbären | Versteckt: 22.09.2013 | Status: Verfügbar

Land: Germany | Bundesland: Rheinland-Pfalz

Koordinaten: N49° 32.072 E8° 21.039

Zuletzt aktualisiert: 11.10.2013 | Favoritenpunkte: 0

Sonntag - und die Küche bleibt mal kalt! Wir wollen die Mittagspause nutzen, um uns über unser Hobby auszutauschen, vielleicht gibt es über die vergangenen Mega's was zu erzählen, Coins und TB's zu tauschen und auf die Reise zu schicken u.v.m.

Treffpunkt ist am Sonntag, 22. September, um 11.45 Uhr im Brauhaus zur Post in Frankenthal.

Karte ausblenden Splitscreen Browser Aktualisieren

Fontanesstraße (PFALZ)

Karte

FRANKENTHAL (PFALZ)

Hotel Central

Karolinen-Gymnasium

Albert-Einstein-Gymnasium

BEST WESTERN Victor's Residenz-Hotel

Frankenthaler Strandbad

Edigheim

L522-Edigheimer Straße

L523

L522

K7-Landsheimer Straße

Westring

ORMSHEIMERHOF

Edigheim

GC-Vote Daten hinzufügen

GSAK 8.3.1.68 Datenbank: Homezone (Registriert für: Johannes Blumenberg)

Datei Suchen User-Flags Ansicht Zentrum Wegpunkt Datenbank GPS [Makro] Extras _Gpscaching.com-Zurück Hilfe

Ausführen/Verwalten... Ctrl+M

Bearbeiten/Erzeugen
Button-Konfiguration...
Button zu Werkzeugleiste hinzufügen...
Farbwahl
Per Makro gesetzte Farben zurücksetzen
Code-Binärdatei
Formulareditor
Makro-Buttons
Installationsdatei erstellen...
Hilfe

Code	Wegpunktname	lg	km	Rtg	Behälter	S...	Te...	Letztes Log	DNF-Datum	Erstellt
GC4N0HA	Stark für Lost Place (Event)	1.83	S		Nicht g...	1.5	1.5	22.09.2013		17.10.2013
GC4KT9W	Halloween - Die Nacht der lach...	4.68	S		Nicht g...	1.5	1.5	10.10.2013		17.10.2013
GC4PT9Y	Schnitzel-Jagd (4. Wommser Geo...	6.94	N		Nicht g...	1.5	1.0	11.10.2013		17.10.2013
GC4NNMA	Rhenus Pater	7.07	NE		Klein/S...	2.0	1.5	03.10.2013		17.10.2013
GC3M3RH	Die Entführung von Georg Cacher aus ...	7.52	NE		Regulär	3.5	2.5	03.10.2013		17.10.2013
GC4NQ1D	Helau Helau #1	8.38	N		Klein/S...	1.0	1.0	06.10.2013		17.10.2013
GC4NCR7	WO bin ich? #03	8.57	N		Mikro	2.5	2.0	04.10.2013		17.10.2013
GC4KM11	WO bin ich? #01	8.88	N		Mikro	3.0	1.5	07.10.2013		17.10.2013
GC4NBA7	Honeybee	9.29	NE		Klein/S...	1.5	1.5	09.10.2013		17.10.2013
GC4PPCN	Weihnachten im Wald - Event	9.45	SW		Nicht g...	1.5	2.0	08.10.2013		17.10.2013
GC4NZ3G	LA Downtown E6	9.64	NE		Klein/S...	3.0	1.5	09.10.2013		17.10.2013
GC4NGDQ	SPEED - Gartenzauncache	10.07	SE		Mikro	2.5	1.5	10.10.2013		17.10.2013
GC4F4HC	Die Krone des BIZ	10.12	N		Klein/S...	2.5	2.0	10.10.2013		17.10.2013
GC4P34Q	Kriegerdenkmal	10.46	N		Klein/S...	2.0	2.0	10.10.2013		17.10.2013
GC4NPHB	Alles in Lampenheim	10.64	NE		Mikro	1.0	1.5	10.10.2013		17.10.2013
GC4MJV3	WO bin ich? #02	10.78	NW		Mikro	4.5	1.0	04.10.2013		17.10.2013
GC4NKP3	Pottery	11.12	E		Regulär	2.0	2.0	07.10.2013		17.10.2013
GC4N8KD	Danke Herr Willett ...	11.61	E		Nicht g...	4.5	1.0	09.10.2013		17.10.2013
GC4NMGW	cache me if you can	11.99	NE		Klein/S...	1.5	2.0	04.10.2013		17.10.2013
GC4PBZ2	Frühstück am Rhein im Oktober	12.03	SE		Nicht g...	3.0	2.5	10.10.2013		17.10.2013
GC4NMAT	Rödersheim-West	15.50	SW		Mikro	1.0	1.0	07.10.2013		17.10.2013
GC4PB29	PILZWICHTEL - gibt es die?	15.64	E		Mikro	1.5	1.5	10.10.2013		17.10.2013
GC4N4QP	meet and greet: black-tomcat #1 (Neu...	15.70	W		Nicht g...	1.0	1.0	05.10.2013		17.10.2013
GC4P1KV	Bibliszer Seenplatte	15.80	NE		Mikro	2.0	1.5	07.10.2013		17.10.2013
GC4PQHC	Panzerwald - Lazarett [Reload]	16.02	E		Mikro	2.0	2.0	10.10.2013		17.10.2013
GC4NCFJ	Wo ist das?	16.32	SW		Klein/S...	3.5	2.5	06.10.2013		17.10.2013
GC4PYM9	* Space mission launch center Mannhe...	16.36	SE		Nicht g...	1.0	1.0	10.10.2013		17.10.2013
GC4P6Y2	Agentin Chapman meets Gabe ...	17.54	E		Mikro	4.0	5.0	04.10.2013		17.10.2013
GC4PG43	Turm in den Weinbergen	17.63	N		Klein/S...	1.5	2.0	06.10.2013		17.10.2013
GC4NVE9	Knifflig	18.64	NE		Regulär	4.5	2.5	06.10.2013		17.10.2013

Auswahl: Keine 109 angezeigt (alle Wegpunkte) Zentrum = Home Anzahl: 0 109 0 0

GC4N0HA Stark für Lost Place (Event)
Typ: Event | Größe: Nicht gewählt | Schwierigkeit: ★★★★★ | Terrain: ★★★★★
Von: Brummelbären | Versteckt: 22.09.2013 | Status: Verfügbar
Land: Germany | Bundesland: Rheinland-Pfalz
Koordinaten: N49° 32.072 E8° 21.039
Zuletzt aktualisiert: 11.10.2013 | Favoritenpunkte: 0

Sonntag - und die Küche bleibt mal kalt! Wir wollen die Mittagspause nutzen, um uns über unser Hobby auszutauschen, vielleicht gibt es über die vergangenen Mega's was zu erzählen, Coins und TB's zu tauschen und auf die Reise zu schicken u.v.m.

Treffpunkt ist am Sonntag, 22. September, um 11.45 Uhr im Brauhaus zur Post in Frankenthal.

Karte ausblenden Splitscreen Browser Aktualisieren

Fontanesstraße (PFALZ)
FRANKENTHAL (PFALZ)
Hotel Central
Europaring
L522-Edigheimer Straße
K1
K2
K3
K4
K5
K6
K7-Landsheimer Straße
K8
K9
K10
K11
K12
K13
K14
K15
K16
K17
K18
K19
K20
K21
K22
K23
K24
K25
K26
K27
K28
K29
K30
K31
K32
K33
K34
K35
K36
K37
K38
K39
K40
K41
K42
K43
K44
K45
K46
K47
K48
K49
K50
K51
K52
K53
K54
K55
K56
K57
K58
K59
K60
K61
K62
K63
K64
K65
K66
K67
K68
K69
K70
K71
K72
K73
K74
K75
K76
K77
K78
K79
K80
K81
K82
K83
K84
K85
K86
K87
K88
K89
K90
K91
K92
K93
K94
K95
K96
K97
K98
K99
K100
K101
K102
K103
K104
K105
K106
K107
K108
K109
K110
K111
K112
K113
K114
K115
K116
K117
K118
K119
K120
K121
K122
K123
K124
K125
K126
K127
K128
K129
K130
K131
K132
K133
K134
K135
K136
K137
K138
K139
K140
K141
K142
K143
K144
K145
K146
K147
K148
K149
K150
K151
K152
K153
K154
K155
K156
K157
K158
K159
K160
K161
K162
K163
K164
K165
K166
K167
K168
K169
K170
K171
K172
K173
K174
K175
K176
K177
K178
K179
K180
K181
K182
K183
K184
K185
K186
K187
K188
K189
K190
K191
K192
K193
K194
K195
K196
K197
K198
K199
K200
K201
K202
K203
K204
K205
K206
K207
K208
K209
K210
K211
K212
K213
K214
K215
K216
K217
K218
K219
K220
K221
K222
K223
K224
K225
K226
K227
K228
K229
K230
K231
K232
K233
K234
K235
K236
K237
K238
K239
K240
K241
K242
K243
K244
K245
K246
K247
K248
K249
K250
K251
K252
K253
K254
K255
K256
K257
K258
K259
K260
K261
K262
K263
K264
K265
K266
K267
K268
K269
K270
K271
K272
K273
K274
K275
K276
K277
K278
K279
K280
K281
K282
K283
K284
K285
K286
K287
K288
K289
K290
K291
K292
K293
K294
K295
K296
K297
K298
K299
K300
K301
K302
K303
K304
K305
K306
K307
K308
K309
K310
K311
K312
K313
K314
K315
K316
K317
K318
K319
K320
K321
K322
K323
K324
K325
K326
K327
K328
K329
K330
K331
K332
K333
K334
K335
K336
K337
K338
K339
K340
K341
K342
K343
K344
K345
K346
K347
K348
K349
K350
K351
K352
K353
K354
K355
K356
K357
K358
K359
K360
K361
K362
K363
K364
K365
K366
K367
K368
K369
K370
K371
K372
K373
K374
K375
K376
K377
K378
K379
K380
K381
K382
K383
K384
K385
K386
K387
K388
K389
K390
K391
K392
K393
K394
K395
K396
K397
K398
K399
K400
K401
K402
K403
K404
K405
K406
K407
K408
K409
K410
K411
K412
K413
K414
K415
K416
K417
K418
K419
K420
K421
K422
K423
K424
K425
K426
K427
K428
K429
K430
K431
K432
K433
K434
K435
K436
K437
K438
K439
K440
K441
K442
K443
K444
K445
K446
K447
K448
K449
K450
K451
K452
K453
K454
K455
K456
K457
K458
K459
K460
K461
K462
K463
K464
K465
K466
K467
K468
K469
K470
K471
K472
K473
K474
K475
K476
K477
K478
K479
K480
K481
K482
K483
K484
K485
K486
K487
K488
K489
K490
K491
K492
K493
K494
K495
K496
K497
K498
K499
K500
K501
K502
K503
K504
K505
K506
K507
K508
K509
K510
K511
K512
K513
K514
K515
K516
K517
K518
K519
K520
K521
K522
K523
K524
K525
K526
K527
K528
K529
K530
K531
K532
K533
K534
K535
K536
K537
K538
K539
K540
K541
K542
K543
K544
K545
K546
K547
K548
K549
K550
K551
K552
K553
K554
K555
K556
K557
K558
K559
K560
K561
K562
K563
K564
K565
K566
K567
K568
K569
K570
K571
K572
K573
K574
K575
K576
K577
K578
K579
K580
K581
K582
K583
K584
K585
K586
K587
K588
K589
K590
K591
K592
K593
K594
K595
K596
K597
K598
K599
K600
K601
K602
K603
K604
K605
K606
K607
K608
K609
K610
K611
K612
K613
K614
K615
K616
K617
K618
K619
K620
K621
K622
K623
K624
K625
K626
K627
K628
K629
K630
K631
K632
K633
K634
K635
K636
K637
K638
K639
K640
K641
K642
K643
K644
K645
K646
K647
K648
K649
K650
K651
K652
K653
K654
K655
K656
K657
K658
K659
K660
K661
K662
K663
K664
K665
K666
K667
K668
K669
K670
K671
K672
K673
K674
K675
K676
K677
K678
K679
K680
K681
K682
K683
K684
K685
K686
K687
K688
K689
K690
K691
K692
K693
K694
K695
K696
K697
K698
K699
K700
K701
K702
K703
K704
K705
K706
K707
K708
K709
K710
K711
K712
K713
K714
K715
K716
K717
K718
K719
K720
K721
K722
K723
K724
K725
K726
K727
K728
K729
K730
K731
K732
K733
K734
K735
K736
K737
K738
K739
K740
K741
K742
K743
K744
K745
K746
K747
K748
K749
K750
K751
K752
K753
K754
K755
K756
K757
K758
K759
K760
K761
K762
K763
K764
K765
K766
K767
K768
K769
K770
K771
K772
K773
K774
K775
K776
K777
K778
K779
K780
K781
K782
K783
K784
K785
K786
K787
K788
K789
K790
K791
K792
K793
K794
K795
K796
K797
K798
K799
K800
K801
K802
K803
K804
K805
K806
K807
K808
K809
K810
K811
K812
K813
K814
K815
K816
K817
K818
K819
K820
K821
K822
K823
K824
K825
K826
K827
K828
K829
K830
K831
K832
K833
K834
K835
K836
K837
K838
K839
K840
K841
K842
K843
K844
K845
K846
K847
K848
K849
K850
K851
K852
K853
K854
K855
K856
K857
K858
K859
K860
K861
K862
K863
K864
K865
K866
K867
K868
K869
K870
K871
K872
K873
K874
K875
K876
K877
K878
K879
K880
K881
K882
K883
K884
K885
K886
K887
K888
K889
K890
K891
K892
K893
K894
K895
K896
K897
K898
K899
K900
K901
K902
K903
K904
K905
K906
K907
K908
K909
K910
K911
K912
K913
K914
K915
K916
K917
K918
K919
K920
K921
K922
K923
K924
K925
K926
K927
K928
K929
K930
K931
K932
K933
K934
K935
K936
K937
K938
K939
K940
K941
K942
K943
K944
K945
K946
K947
K948
K949
K950
K951
K952
K953
K954
K955
K956
K957
K958
K959
K960
K961
K962
K963
K964
K965
K966
K967
K968
K969
K970
K971
K972
K973
K974
K975
K976
K977
K978
K979
K980
K981
K982
K983
K984
K985
K986
K987
K988
K989
K990
K991
K992
K993
K994
K995
K996
K997
K998
K999
K1000
K1001
K1002
K1003
K1004
K1005
K1006
K1007
K1008
K1009
K1010
K1011
K1012
K1013
K1014
K1015
K1016
K1017
K1018
K1019
K1020
K1021
K1022
K1023
K1024
K1025
K1026
K1027
K1028
K1029
K1030
K1031
K1032
K1033
K1034
K1035
K1036
K1037
K1038
K1039
K1040
K1041
K1042
K1043
K1044
K1045
K1046
K1047
K1048
K1049
K1050
K1051
K1052
K1053
K1054
K1055
K1056
K1057
K1058
K1059
K1060
K1061
K1062
K1063
K1064
K1065
K1066
K1067
K1068
K1069
K1070
K1071
K1072
K1073
K1074
K1075
K1076
K1077
K1078
K1079
K1080
K1081
K1082
K1083
K1084
K1085
K1086
K1087
K1088
K1089
K1090
K1091
K1092
K1093
K1094
K1095
K1096
K1097
K1098
K1099
K1100
K1101
K1102
K1103
K1104
K1105
K1106
K1107
K1108
K1109
K1110
K1111
K1112
K1113
K1114
K1115
K1116
K1117
K1118
K1119
K1120
K1121
K1122
K1123
K1124
K1125
K1126
K1127
K1128
K1129
K1130
K1131
K1132
K1133
K1134
K1135
K1136
K1137
K1138
K1139
K1140
K1141
K1142
K1143
K1144
K1145
K1146
K1147
K1148
K1149
K1150
K1151
K1152
K1153
K1154
K1155
K1156
K1157
K1158
K1159
K1160
K1161
K1162
K1163
K1164
K1165
K1166
K1167
K1168
K1169
K1170
K1171
K1172
K1173
K1174
K1175
K1176
K1177
K1178
K1179
K1180
K1181
K1182
K1183
K1184
K1185
K1186
K1187
K1188
K1189
K1190
K1191
K1192
K1193
K1194
K1195
K1196
K1197
K1198
K1199
K1200
K1201
K1202
K1203
K1204
K1205
K1206
K1207
K1208
K1209
K1210
K1211
K1212
K1213
K1214
K1215
K1216
K1217
K1218
K1219
K1220
K1221
K1222
K1223
K1224
K1225
K1226
K1227
K1228
K1229
K1230
K1231
K1232
K1233
K1234
K1235
K1236
K1237
K1238
K1239
K1240
K1241
K1242
K1243
K1244
K1245
K1246
K1247
K1248
K1249
K1250
K1251
K1252
K1253
K1254
K1255
K1256
K1257
K1258
K1259
K1260
K1261
K1262
K1263
K1264
K1265
K1266
K1267
K1268
K1269
K1270
K1271
K1272
K1273
K1274
K1275
K1276
K1277
K1278
K1279
K1280
K1281
K1282
K1283
K1284
K1285
K1286
K1287
K1288
K1289
K1290
K1291
K1292
K1293
K1294
K1295
K1296
K1297
K1298
K1299
K1300
K1301
K1302
K1303
K1304
K1305
K1306
K1307
K1308
K1309
K1310
K1311
K1312
K1313
K1314
K1315
K1316
K1317
K1318
K1319
K1320
K1321
K1322
K1323
K1324
K1325
K1326
K1327
K1328
K1329
K

GC-Vote Daten hinzufügen

The screenshot displays the Geocaching.com web interface. The top navigation bar includes links for 'Datei', 'Suchen', 'User-Flags', 'Ansicht', 'Zentrum', 'Wegpunkt', 'Datenbank', and 'GPS'. Below this is a search bar with 'Spalte 1 sperren' and 'Codesuche' options. The main content area shows a list of geocaches with columns for 'Code', 'Wegpunktname', 'Icon', 'Rg', and 'Rtg'. The selected geocache is 'GC4N0HA Stark für Lost Place (Event)' with a distance of 1.83 km. A 'Makro ausführen' (Execute Macro) window is open, showing a table of installed macros. The table has columns: 'Benutze...', 'Makrodatei', 'Beschreibung', 'Version', 'Dateidatum', and 'Zuletzt ausgeführt'. The macros listed are 'GarminExport.gsk', 'GCVoteGrabber.gsk', 'LogCache.gsk', and 'TenFilters.gsk'. The 'GCVoteGrabber.gsk' macro is highlighted. At the bottom of the window, there are buttons for 'Ausführen', 'Version?', 'Installieren', 'Deinstallieren', 'Resynchronisieren', 'Schließen', and 'Hilfe'. Below the macro window, a map view shows the location of the selected geocache in Frankenthal, Germany, with a red pin and a blue line indicating the route. The map includes labels for 'Frankenthal (Pfalz)', 'Hotel Central', 'Karolinen-Gymnasium', and 'Albert-Einstein-Gymnasium'.

Benutze...	Makrodatei	Beschreibung	Version	Dateidatum	Zuletzt ausgeführt
	GarminExport.gsk	Universal Garmin GPX/GGX Export - Orego...	1.3.45	21.10.2013 13:29:28	21.10.2013 14:57:53
	GCVoteGrabber.gsk	Grab geocache votings from GCVote and a...	3.0.2	21.10.2013 23:26:02	21.10.2013 23:26:32
	LogCache.gsk	Log cache online using data keyed into GSA...	1.1	14.10.2013 14:48:32	
	TenFilters.gsk	Combine up to 10 saved filters with "And" o...	1.5	21.10.2013 12:13:44	21.10.2013 12:14:29

GC-Vote Daten hinzufügen

GSAK 8.3.1.68 Datenbank: Homezone (Registriert für: Johannes Blumenberg)

Datei Suchen User-Flags Ansicht Zentrum Wegpunkt Datenbank GPS Makro Extras Geocaching.com-Zugriff Hilfe

Ausführen/Verwalten... Ctrl+M
 Bearbeiten/Erzeugen
 Button-Konfiguration...
 Button zu Werkzeugleiste hinzufügen...
 Exklusivwahl

Orte Ansichten
 Home Homezone
 Behälter S... Te... Letztes Log DNF-Datum Entstellt

Spalte 1 sperren Codesuche Namenssuche Spalte 2 Alle

Code	Wegpunktname	lg	Km	Rtg
GC4N0HA	Stark für Lost Place (Event)		1.83	
GC4KT9W	Halloween - Die Nacht der lach...		4.68	
GC4PTRY	Schnitzel-Jagd (4. Wommser Geo...		6.34	
GC4NNMA	Rhenus Pater		7.07	
GC3M3RH	Die Einführung von Georg Cacher aus ...		7.52	
GC4NQ1D	Helau Helau #1		8.38	
GC4NCR7	WO bin ich? #03		8.57	
GC4KM11	WO bin ich? #01		8.88	
GC4NBA7	Honeybee		9.29	
GC4PPCN	Weihnachten im Wald - Event		9.45	
GC4NZ3G	LA Downtown E6		9.64	
GC4NGDQ	SPEED - Gartenzauncache		10.07	
GC4F4HC	Die Krone des BIZ		10.12	
GC4P34Q	Kriegerdenkmal		10.46	
GC4NPHB	Alles in Lampenheim		10.64	
GC4MJV3	WO bin ich? #02		10.78	
GC4NXP3	Pottery		11.12	
GC4N8KD	Danke Herr Willett ...		11.61	
GC4NMGW	cache me if you can		11.99	
GC4PBNZ	Frühstück am Rhein im Oktober		12.03	
GC4NMAT	Rödersheim-West		15.50	
GC4PB29	PILZWICHTEL - gibt es die?		15.64	
GC4N4QP	meet and greet: black-tomcat #1 (Neu...		15.70	
GC4P1KV	Bibliszer Seenplatte		15.80	
GC4PQHC	Panzerwald - Lazarett [Reload]		16.02	
GC4NCFJ	Wo ist das?		16.32	
GC4PYM9	* Space mission launch center Mannhe...		16.36	
GC4P6Y2	Agentin Chapman meets Gabe ...		17.54	
GC4PG43	Turm in den Weinbergen		17.63	
GC4NVE9	Kniflig		18.64	

Auswahl: Keine

Makro ausführen

Installierte Makros | Andere |

[Online-Makro-Index](#) Suchen Löschen

Drücke Enter oder doppelklicke auf ein Makro, um es auszuführen (Rechtsklick zum bearbeiten) **Makros in Liste: 4**

Benutze...	Makrodatei	Beschreibung	Version	Dateidatum	Zuletzt ausgeführt
	GarminExport.gsk	Universal Garmin GPX/GGX Export - Orego...	1.3.45	21.10.2013 13:29:28	21.10.2013 14:57:53
	GCVoteGrabber.gsk	Grab geocache votings from GCVote and a...	3.0.2	21.10.2013 23:26:02	21.10.2013 23:26:32
	LogCache.gsk	Log cache online using data keyed into GSA...	1.1	14.10.2013 14:48:32	
	TenFilters.gsk	Combine up to 10 saved filters with "And" o...	1.5	21.10.2013 12:13:44	21.10.2013 12:14:29

Ausführen Version? Installieren Deinstallieren Resynchronisieren Schließen Hilfe

Anzahl: 0 109 0 0

GC4N0HA Stark für Lost Place (Event)
 Typ: Event | Größe: Nicht gewählt | Schwierigkeit: ★★★★★ | Terrain: ★★★★★
 Von: Brummelbären | Versteckt: 22.09.2013 | Status: Verfügbar
 Land: Germany | Bundesland: Rheinland-Pfalz
 Koordinaten: N49° 32.072 E8° 21.039
 Zuletzt aktualisiert: 11.10.2013 | Favoritenpunkte: 0

Sonntag - und die Küche bleibt mal kalt! Wir wollen die Mittagspause nutzen, um uns über unser Hobby auszutauschen, vielleicht gibt es über die vergangenen Mega's was zu erzählen, Coins und TB's zu tauschen und auf die Reise zu schicken u.v.m.

Treffpunkt ist am Sonntag, 22. September, um 11.45 Uhr im Brauhaus zur Post in Frankenthal.

Karte

GC-Vote Daten hinzufügen

GSAK 8.3.1.68 Datenbank: Homezone (Registriert für: Johannes Blumenberg)

Datei Suchen User-Flags Ansicht Zentrum Wegpunkt Datenbank GPS Makro Extras Geocaching.com-Zugriff Hilfe

Ausführen/Verwalten... Ctrl+M
 Bearbeiten/Erzeugen
 Button-Konfiguration...
 Button zu Werkzeugleiste hinzufügen...
 Auswahl

Orte Ansichten
 Home Homezone
 Behälter S... Te... Letztes Log DNF-Datum Entstellt

Spalte 1 sperren Codesuche Namenssuche Spalte

Code	Wegpunktname	lg	Km	Rtg
GC4N0HA	Stark für Lost Place (Event)		1.83	
GC4KT9W	Halloween - Die Nacht der lach...		4.68	
GC4PTRY	Schnitzel-Jagd (4. Wommser Geo...		6.34	
GC4NNMA	Rhenus Pater		7.07	
GC3M3RH	Die Entführung von Georg Cacher aus ...		7.52	
GC4NQ1D	Helau Helau #1		8.38	
GC4NCR7	WO bin ich? #03		8.57	
GC4KM11	WO bin ich? #01		8.88	
GC4NBA7	Honeybee		9.29	
GC4PPCN	Weihnachten im Wald - Event		9.45	
GC4NZ3G	LA Downtown E6		9.64	
GC4NGDQ	SPEED - Gartenzauncache		10.07	
GC4F4HC	Die Krone des BIZ		10.12	
GC4P34Q	Kriegerdenkmal		10.46	
GC4NPHB	Alles in Lampenheim		10.64	
GC4MJV3	WO bin ich? #02		10.78	
GC4NXP3	Pottery		11.12	
GC4N8KD	Danke Herr Willett ...		11.61	
GC4NMGW	cache me if you can		11.99	
GC4PBNZ	Frühstück am Rhein im Oktober		12.03	
GC4NMAT	Rödersheim-West		15.50	
GC4PB29	PILZWICHTEL - gibt es die?		15.64	
GC4N4QP	meet and greet: black-tomcat #1 (Neu...		15.70	
GC4P1KV	Bibliszer Seenplatte		15.80	
GC4PQHC	Panzerwald - Lazarett [Reload]		16.02	
GC4NCFJ	Wo ist das?		16.32	
GC4PYM9	* Space mission launch center Mannhe...		16.36	
GC4P6Y2	Agentin Chapman meets Gabe ...		17.54	
GC4PG43	Turm in den Weinbergen		17.63	
GC4NVE9	Kniflig		18.64	

Auswahl: Keine

Makro ausführen

Installierte Makros | Andere |

[Online-Makro-Index](#) Suchen Löschen

Drücke Enter oder doppelklicke auf ein Makro, um es auszuführen (Rechtsklick zum bearbeiten) **Makros in Liste: 4**

Benutze...	Makrodatei	Beschreibung	Version	Dateidatum	Zuletzt ausgeführt
	GarminExport.gsk	Universal Garmin GPX/GGX Export - Orego...	1.3.45	21.10.2013 13:29:28	21.10.2013 14:57:53
	GCVoteGrabber.gsk	Grab geocache votings from GCVote and a...	3.0.2	21.10.2013 23:26:02	21.10.2013 23:26:32
	LogCache.gsk	Log cache online using data keyed into GSA...	1.1	14.10.2013 14:48:32	
	TenFilters.gsk	Combine up to 10 saved filters with "And" o...	1.5	21.10.2013 12:13:44	21.10.2013 12:14:29

Ausführen **Neue Version?** **Installieren** **Deinstallieren** **Resynchronisieren** **Schließen** **Hilfe**

Anzahl: 0 109 0 0

GC4N0HA Stark für Lost Place (Event)
 Typ: Event | Größe: Nicht gewählt | Schwierigkeit: ★★★★★ | Terrain: ★★★★★
 Von: Brummelbären | Versteckt: 22.09.2013 | Status: Verfügbar
 Land: Germany | Bundesland: Rheinland-Pfalz
 Koordinaten: N49° 32.072 E8° 21.039
 Zuletzt aktualisiert: 11.10.2013 | Favoritenpunkte: 0

Sonntag - und die Küche bleibt mal kalt! Wir wollen die Mittagspause nutzen, um uns über unser Hobby auszutauschen, vielleicht gibt es über die vergangenen Mega's was zu erzählen, Coins und TB's zu tauschen und auf die Reise zu schicken u.v.m.

Treffpunkt ist am Sonntag, 22. September, um 11.45 Uhr im Brauhaus zur Post in Frankenthal.

Karte

GC-Vote Daten hinzufügen

GSAK 8.3.1.68 Datenbank: Homezone (Registriert für: Johannes Blumenberg)

Datei Suchen User-Flags Ansicht Zentrum Wegpunkt Datenbank GPS

Spalte 1 sperren Codesuche Namensuche Spalte

Ausführen/Verwalten... Bearbeiten/Erzeugen Button-Konfiguration... Button zu Werkzeugleiste hinzufügen... Farbwahl Per Makro gesetzte Farben zurücksetzen Code-Binärdatei Formulareditor Makro-Buttons Installationsdatei erstellen... Hilfe

Orte Ansichten Home Homezone

Behälter	S...	Te...	Letztes Log	DNF-Datum	Erstellt
Nicht g...	1.5	1.5	22.09.2013		17.10.2013
Nicht g...	1.5	1.5	10.10.2013		17.10.2013
Nicht g...	1.5	1.0	11.10.2013		17.10.2013
Klein/S...	2.0	1.5	03.10.2013		17.10.2013
Regulär	3.5	2.5	03.10.2013		17.10.2013
Klein/S...	1.0	1.0	06.10.2013		17.10.2013
Mikro	2.5	2.0	04.10.2013		17.10.2013
Mikro	3.0	1.5	07.10.2013		17.10.2013
Klein/S...	1.5	1.5	09.10.2013		17.10.2013
Nicht g...	1.5	2.0	08.10.2013		17.10.2013
Klein/S...	3.0	1.5	09.10.2013		17.10.2013

GCVoteGrabber 3.0.2

GCVoteGrabber needs to add some custom data fields to your database to store votes. This has to be done only once.

After creation of the custom data fields you have to make them visible! Use menu 'View | Add/remove columns'

Ja Nein

Auswahl: Keine 109 angezeigt (alle Wegpunkte) Zentrum = Home Anzahl: 0 109 0

GC4N0HA Stark für Lost Place (Event)
Typ: Event | Größe: Nicht gewählt | Schwierigkeit: | Terrain: | Von: Brummelbären | Versteckt: 22.09.2013 | Status: Verfügbar
Land: Germany | Bundesland: Rheinland-Pfalz
Koordinaten: N49° 32.072 E8° 21.039
Zuletzt aktualisiert: 11.10.2013 | Favoritenpunkte: 0

Sonntag - und die Küche bleibt mal kalt! Wir wollen die Mittagspause nutzen, um uns über unser Hobby auszutauschen, vielleicht gibt es über die vergangenen Mega's was zu erzählen, Coins und TB's zu tauschen und auf die Reise zu schicken u.v.m.

Treffpunkt ist am Sonntag, 22. September, um 11.45 Uhr im Brauhaus zur Post in Frankenthal.

Karte ausblenden Splitscreen Browser Aktualisieren

Fontanesstraße (PFALZ)
Frankenthal (PFALZ)
Hotel Central
Europaring
L522-Edigheimer Straße
K1
K9
K7-Lambacher Straße
Westring
ORMSHEIMERHOF
BEST WESTERN Victor's Residenz-Hotel
Frankenthaler Strandbad
Edigheim

GC-Vote Daten hinzufügen

GSAK 8.3.1.68 Datenbank: Homezone (Registriert für: Johannes Blumenberg)

Datei Suchen User-Flags Ansicht Zentrum Wegpunkt Datenbank GPS

Spalte 1 sperren Codesuche Namensuche Spalte Alle

Makro Extras Geocaching.com-Zugriff Hilfe

Ausführen/Verwalten... Ctrl+M
 Bearbeiten/Erzeugen
 Button-Konfiguration...
 Button zu Werkzeugleiste hinzufügen...
 Farbwahl
 Per Makro gesetzte Farben zurücksetzen
 Code-Binärdatei
 Formulareditor
 Makro-Buttons
 Installationsdatei erstellen...
 Hilfe

Orte Ansichten
 Home Homezone

Behälter	S...	Te...	Letztes Log	DNF-Datum	Erstellt
Nicht g...	1.5	1.5	22.09.2013		17.10.2013
Nicht g...	1.5	1.5	10.10.2013		17.10.2013
Nicht g...	1.5	1.0	11.10.2013		17.10.2013
Klein/S...	2.0	1.5	03.10.2013		17.10.2013
Regulär	3.5	2.5	03.10.2013		17.10.2013
Klein/S...	1.0	1.0	06.10.2013		17.10.2013
Mikro	2.5	2.0	04.10.2013		17.10.2013
Mikro	3.0	1.5	07.10.2013		17.10.2013
Klein/S...	1.5	1.5	09.10.2013		17.10.2013
Nicht g...	1.5	2.0	08.10.2013		17.10.2013
Klein/S...	3.0	1.5	09.10.2013		17.10.2013

GCVoteGrabber 3.0.2

GCVoteGrabber needs to add some custom data fields to your database to store votes. This has to be done only once.

After creation of the custom data fields you have to make them visible! Use menu 'View | Add/remove columns'

Ja Nein

Auswahl: Keine 109 angezeigt (alle Wegpunkte) Zentrum = Home Anzahl: 0 109 0

GC4N0HA Stark für Lost Place (Event)
 Typ: Event | Größe: Nicht gewählt | Schwierigkeit: | Terrain: |
 Von: Brummelbären | Versteckt: 22.09.2013 | Status: Verfügbar
 Land: Germany | Bundesland: Rheinland-Pfalz
 Koordinaten: N49° 32.072 E8° 21.039
 Zuletzt aktualisiert: 11.10.2013 | Favoritenpunkte: 0

Sonntag - und die Küche bleibt mal kalt! Wir wollen die Mittagspause nutzen, um uns über unser Hobby auszutauschen, vielleicht gibt es über die vergangenen Mega's was zu erzählen, Coins und TB's zu tauschen und auf die Reise zu schicken u.v.m.

Treffpunkt ist am Sonntag, 22. September, um 11.45 Uhr im Brauhaus zur Post in Frankenthal.

Karte ausblenden Splitscreen Browser Aktualisieren

Fontanesstraße (PFALZ)
 Frankenthal (PFALZ)
 Hotel Central
 Europaring
 L522-Edigheimer Straße
 Karolinen-Gymnasium
 Albert-Einstein-Gymnasium
 BEST WESTERN
 Victor's Residenz-Hotel
 Frankenthaler Strandbad
 Edigheim

GC-Vote Daten hinzufügen

GSAK 8.3.1.68 Datenbank: Homezone (Registriert für: Johannes Blumenberg)

Datei Suchen User-Flags Ansicht Zentrum Wegpunkt Datenbank GPS

Spalte 1 sperren Codesuche Namensuche Spalte 2 Alle

Wegpunktname

Code	Wegpunktname	lg	Km	Rtg
GC4N0HA	Stark für Lost Place (Event)	1.83	S	
GC4KT9W	Halloween - Die Nacht der lach...	4.68	S	
GC4PT9Y	Schnitzel-Jagd (4. Wommser Geo...	6.94	N	
GC4NNMA	Rhenus Pater	7.07	NE	
GC3M3RH	Die Entführung von Georg Cacher aus ...	7.52	NE	
GC4NQ1D	Helau Helau #1	8.38	N	
GC4NCR7	WO bin ich? #03	8.57	N	
GC4KM11	WO bin ich? #01	8.88	N	
GC4NBA7	Honeybee	9.29	NE	
GC4PPCN	Weihnachten im Wald - Event	9.45	SW	
GC4NZ3G	LA Downtown E6	9.64	NE	
GC4NGDQ	SPEED - Gartenzauncache	10.07	SE	
GC4F4HC	Die Krone des BIZ	10.12	N	
GC4P34Q	Kriegerdenkmal	10.46	N	
GC4NPHB	Alles in Lampethem	10.64	NE	
GC4MJV3	WO bin ich? #02	10.78	NW	
GC4NXP3	Pottery	11.12	E	
GC4N8KD	Danke Herr Willett ...	11.61	E	
GC4NMGW	cache me if you can	11.99	NE	
GC4PBNZ	Frühstück am Rhein im Oktober	12.03	SE	
GC4NMAT	Rödersheim-West	15.50	SW	
GC4PB29	PILZWICHEL - gibt es die?	15.64	E	
GC4N4QP	meet and greet: black-tomcat #1 (Neu...	15.70	W	
GC4P1KV	Bibliszer Seenplatte	15.80	NE	
GC4PQHC	Panzerwald - Lazarett [Reload]	16.02	E	
GC4NCFJ	Wo ist das?	16.32	SW	
GC4PYM9	* Space mission launch center Mannhe...	16.36	SE	
GC4P6Y2	Agentin Chapman meets Gabe ...	17.54	E	
GC4PG43	Turm in den Weinbergen	17.63	N	
GC4NVE9	Knifflig	18.64	NE	

Auswahl: Keine 109 angezeigt (alle Wegpunkte) Zentrum = Home Anzahl: 0 109 0 0

GCVoteGrabber 3.0.2

GCVoteGrabber has installed a Split Screen Format 'GCVoteGrabber' which displays the voting information as part of the cache details view.

Do you want to activate that split screen format (recommended)?

Ja Nein

GC4N0HA Stark für Lost Place (Event)

Typ: Event | Größe: Nicht gewählt | Schwierigkeit: | Terrain: |

Von: Brummelbären | Versteckt: 22.09.2013 | Status: Verfügbar

Land: Germany | Bundesland: Rheinland-Pfalz

Koordinaten: N49° 32.072 E8° 21.039

Zuletzt aktualisiert: 11.10.2013 | Favoritenpunkte: 0

Sonntag - und die Küche bleibt mal kalt! Wir wollen die Mittagspause nutzen, um uns über unser Hobby auszutauschen, vielleicht gibt es über die vergangenen Mega's was zu erzählen, Coins und TB's zu tauschen und auf die Reise zu schicken u.v.m.

Treffpunkt ist am Sonntag, 22. September, um 11.45 Uhr im Brauhaus zur Post in Frankenthal.

Karte ausblenden Splitscreen Browser Aktualisieren

Fontanesstraße (PFALZ)

FRANKENTHAL (PFALZ)

Hotel Central

Karolinen-Gymnasium

Albert-Einstein-Gymnasium

BEST WESTERN Victor's Residenz-Hotel

Frankenthaler Strandbad

Edigheimer Straße

L522

L523

K7-Landscheimer Straße

ORMSHEIMERHOF

Westring

Edigheim

GC-Vote Daten hinzufügen

GSAK 8.3.1.68 Datenbank: Homezone (Registriert für: Johannes Blumenberg)

Datei Suchen User-Flags Ansicht Zentrum Wegpunkt Datenbank GPS (Makro) Extras Geocaching.com-Zugriff Hilfe

Ausführen/Verwalten... Ctrl+M
Bearbeiten/Erzeugen
Button-Konfiguration...
Button zu Werkzeugleiste hinzufügen...
Farbwahl
Per Makro gesetzte Farben zurücksetzen
Code-Binärdatei
Formulareditor
Makro-Buttons
Installationsdatei erstellen...
Hilfe

Orte Ansichten
Home Homezone

Behälter	S...	Te...	Letztes Log	DNF-Datum	Erstellt
Nicht g...	1.5	1.5	22.09.2013		17.10.2013
Nicht g...	1.5	1.5	10.10.2013		17.10.2013
Nicht g...	1.5	1.0	11.10.2013		17.10.2013
Klein/S...	2.0	1.5	03.10.2013		17.10.2013
Regulär	3.5	2.5	03.10.2013		17.10.2013
Klein/S...	1.0	1.0	06.10.2013		17.10.2013
Mikro	2.5	2.0	04.10.2013		17.10.2013
Mikro	3.0	1.5	07.10.2013		17.10.2013
Klein/S...	1.5	1.5	09.10.2013		17.10.2013
Nicht g...	1.5	2.0	08.10.2013		17.10.2013
Klein/S...	3.0	1.5	09.10.2013		17.10.2013

GCVoteGrabber 3.0.2

GCVoteGrabber has installed a Split Screen Format 'GCVoteGrabber' which displays the voting information as part of the cache details view.

Do you want to activate that split screen format (recommended)?

Auswahl: Keine 109 angezeigt (alle Wegpunkte) Zentrum = Home Anzahl: 0 109 0

GC4N0HA Stark für Lost Place (Event)
Typ: Event | Größe: Nicht gewählt | Schwierigkeit: ★★★★★ | Terrain: ★★★★★
Von: Brummelbären | Versteckt: 22.09.2013 | Status: Verfügbar
Land: Germany | Bundesland: Rheinland-Pfalz
Koordinaten: N49° 32.072 E8° 21.039
Zuletzt aktualisiert: 11.10.2013 | Favoritenpunkte: 0

Sonntag - und die Küche bleibt mal kalt! Wir wollen die Mittagspause nutzen, um uns über unser Hobby auszutauschen, vielleicht gibt es über die vergangenen Mega's was zu erzählen, Coins und TB's zu tauschen und auf die Reise zu schicken u.v.m.

Treffpunkt ist am Sonntag, 22. September, um 11.45 Uhr im Brauhaus zur Post in Frankenthal.

Karte ausblenden Splitscreen Browser Aktualisieren

Fontanesstraße (PFALZ)
Frankenthal (PFALZ)
Hotel Central
Europaring
L522-Edigheimer Straße
K1
K9
K7-Landsheimer Straße
Westring
ORMSHEIMERHOF
BEST WESTERN Victor's Residenz-Hotel
Frankenthaler Strandbad
Edigheim

GC-Vote Daten hinzufügen

GSAK 8.3.1.68 Datenbank: Homezone (Registriert für: Johannes Blumenberg)

Datei Suchen User-Flags Ansicht Zentrum Wegpunkt Datenbank GPS

Spalte 1 sperren Codesuche Namenssuche Spalte 2 Alle

Ausführen/Verwalten... Ctrl+M
 Bearbeiten/Erzeugen
 Button-Konfiguration...
 Button zu Werkzeugleiste hinzufügen...
 Farbwahl
 Per Makro gesetzte Farben zurücksetzen
 Code-Binärdatei
 Formulareditor
 Makro-Buttons
 Installationsdatei erstellen...
 Hilfe

Orte Ansichten
 Home Homezone

Behälter	S...	Te...	Letztes Log	DNF-Datum	Erstellt	
Nicht g...	1.5	1.5	22.09.2013		17.10.2013	
Nicht g...	1.5	1.5	10.10.2013		17.10.2013	
Nicht g...	1.5	1.0	11.10.2013		17.10.2013	
Klein/S...	2.0	1.5	03.10.2013		17.10.2013	
Regular	3.5	2.5	03.10.2013		17.10.2013	
Klein/S...	1.0	1.0	06.10.2013		17.10.2013	
Mikro	2.5	2.0	04.10.2013		17.10.2013	
Mikro	3.0	1.5	07.10.2013		17.10.2013	
Klein/S...	1.5	1.5	09.10.2013		17.10.2013	
Nicht g...	1.5	2.0	08.10.2013		17.10.2013	
Klein/S...	3.0	1.5	09.10.2013		17.10.2013	

GCVoteGrabber 3.0.2

GCVoteGrabber has installed a View 'GCVoteGrabber' which displays some of the GCVote custom fields.

Do you want to activate that view (recommended)?

Ja Nein

Auswahl: Keine 109 angezeigt (alle Wegpunkte) Zentrum = Home Anzahl: 0 109 0

GC4N0HA Stark für Lost Place (Event)
 Typ: Event | Größe: Nicht gewählt | Schwierigkeit: ★★★★★ | Terrain: ★★★★★
 Von: Brummelbären | Versteckt: 22.09.2013 | Status: Verfügbar
 Land: Germany | Bundesland: Rheinland-Pfalz
 Koordinaten: N49° 32.072 E8° 21.039
 Zuletzt aktualisiert: 11.10.2013 | Favoritenpunkte: 0

Sonntag - und die Küche bleibt mal kalt! Wir wollen die Mittagspause nutzen, um uns über unser Hobby auszutauschen, vielleicht gibt es über die vergangenen Mega's was zu erzählen, Coins und TB's zu tauschen und auf die Reise zu schicken u.v.m.

Treffpunkt ist am Sonntag, 22. September, um 11.45 Uhr im Brauhaus zur Post in Frankenthal.

Karte ausblenden Splitscreen Browser Aktualisieren

Fontanesstraße (PFALZ)
 Frankenthal (PFALZ)
 Hotel Central
 Europaring
 L522-Edigheimer Straße
 Karolinen-Gymnasium
 Albert-Einstein-Gymnasium
 BEST WESTERN
 Victor's Residenz-Hotel
 Frankenthaler Strandbad
 Edigheim

GC-Vote Daten hinzufügen

GSAK 8.3.1.68 Datenbank: Homezone (Registriert für: Johannes Blumenberg)

Datei Suchen User-Flags Ansicht Zentrum Wegpunkt Datenbank GPS Makro Extras Geocaching.com-Zugriff Hilfe

Spalte 1 sperren Codesuche Namenssuche Spalte 2 Alle

Ausführen/Verwalten... Ctrl+M
Bearbeiten/Erzeugen
Button-Konfiguration...
Button zu Werkzeugleiste hinzufügen...
Farbwahl
Per Makro gesetzte Farben zurücksetzen
Code-Binärdatei
Formulareditor
Makro-Buttons
Installationsdatei erstellen...
Hilfe

Orte Ansichten
Home Homezone

Behälter	S...	Te...	Letztes Log	DNF-Datum	Erstellt	
Nicht g...	1.5	1.5	22.09.2013		17.10.2013	
Nicht g...	1.5	1.5	10.10.2013		17.10.2013	
Nicht g...	1.5	1.0	11.10.2013		17.10.2013	
Klein/S...	2.0	1.5	03.10.2013		17.10.2013	
Regular	3.5	2.5	03.10.2013		17.10.2013	
Klein/S...	1.0	1.0	06.10.2013		17.10.2013	
Mikro	2.5	2.0	04.10.2013		17.10.2013	
Mikro	3.0	1.5	07.10.2013		17.10.2013	
Klein/S...	1.5	1.5	09.10.2013		17.10.2013	
Nicht g...	1.5	2.0	08.10.2013		17.10.2013	
Klein/S...	3.0	1.5	09.10.2013		17.10.2013	

GCVoteGrabber 3.0.2

GCVoteGrabber has installed a View 'GCVoteGrabber' which displays some of the GCVote custom fields.

Do you want to activate that view (recommended)?

Ja Nein

Auswahl: Keine 109 angezeigt (alle Wegpunkte) Zentrum = Home Anzahl: 0 109 0

GC4N0HA Stark für Lost Place (Event)
Typ: Event | Größe: Nicht gewählt | Schwierigkeit: ★★★★★ | Terrain: ★★★★★
Von: Brummelbären | Versteckt: 22.09.2013 | Status: Verfügbar
Land: Germany | Bundesland: Rheinland-Pfalz
Koordinaten: N49° 32.072 E8° 21.039
Zuletzt aktualisiert: 11.10.2013 | Favoritenpunkte: 0

Sonntag - und die Küche bleibt mal kalt! Wir wollen die Mittagspause nutzen, um uns über unser Hobby auszutauschen, vielleicht gibt es über die vergangenen Mega's was zu erzählen, Coins und TB's zu tauschen und auf die Reise zu schicken u.v.m.

Treffpunkt ist am Sonntag, 22. September, um 11.45 Uhr im Brauhaus zur Post in Frankenthal.

Karte ausblenden Splitscreen Browser Aktualisieren

Fontanesstraße (PFALZ)
Frankenthal (PFALZ)
Hotel Central
Europaring
L522-Edigheimer Straße
K1
K9
K7-Lambacher Straße
Westring
ORMSHEIMERHOF
KAROLINEN-GYMNASIUM
ALBERT-EINSTEIN-GYMNASIUM
BEST WESTERN Victor's Residenz-Hotel
Frankenthaler Strandbad
EDIGHEIM

GC-Vote Daten hinzufügen

GSAK 8.3.1.68 Datenbank: Homezone (Registriert für: Johannes Blumenberg)

Datei Suchen User-Flags Ansicht Zentrum Wegpunkt Datenbank GPS Makro Extras Geocaching.com-Zugriff Hilfe

Ausführen/Verwalten... Ctrl+M
Bearbeiten/Erzeugen
Button-Konfiguration...
Button zu Werkzeugleiste hinzufügen...
Farbwahl
Per Makro gesetzte Farben zurücksetzen
Code-Binärdatei
Formulareditor
Makro-Buttons
Installationsdatei erstellen...
Hilfe

Spalte 1 sperren Codesuche Namenssuche Spalte Alle

Code	Wegpunktname	lg	Km	Rtg
GC4N0HA	Stark für Lost Place (Event)		1.83	S
GC4KT9W	Halloween - Die Nacht der lach...		4.68	S
GC4PT9Y	Schnitzel-Jagd (4. Wommser Geo...		6.94	N
GC4NNMA	Rhenus Pater		7.07	NE
GC3M3RH	Die Entführung von Georg Cacher aus ...		7.52	NE
GC4NQ1D	Helau Helau #1		8.38	N
GC4NCR7	WO bin ich? #03		8.57	N
GC4KM11	WO bin ich? #01		8.88	N
GC4NBA7	Honeybee		9.29	NE
GC4PPCN	Weihnachten im Wald - Event		9.45	SW
GC4NZ3G	LA Downtown E6		9.64	NE
GC4NGDQ	SPEED - Gartenzauncache		10.07	SE
GC4F4HC	Die Krone des BIZ		10.12	N
GC4P34Q	Kriegerdenkmal		10.46	N
GC4NPHB	Alles in Lampenheim		10.64	NE
GC4MJV3	WO bin ich? #02		10.78	NW
GC4NXP3	Pottery		11.12	E
GC4N8KD	Danke Herr Willett ...		11.61	E
GC4NMGW	cache me if you can		11.99	NE
GC4PBNZ	Frühstück am Rhein im Oktober		12.03	SE
GC4NMAT	Rödersheim-West		15.50	SW
GC4PB29	PILZWICHTEL - gibt es die?		15.64	E
GC4N4QP	meet and greet: black-tomcat #1 (Neu...		15.70	W
GC4P1KV	Bibliszer Seenplatte		15.80	NE
GC4PQHC	Panzerwald - Lazarett [Reload]		16.02	E
GC4NCFJ	Wo ist das?		16.32	SW
GC4PYM9	* Space mission launch center Mannhe...		16.36	SE
GC4P6Y2	Agentin Chapman meets Gabe ...		17.54	E
GC4PG43	Turn in den Weinbergen		17.63	N
GC4NVE9	Knifflig		18.64	NE

Auswahl: Keine 109 angezeigt (alle Wegpunkte) 0

Geocaching Username: Flwrs & Mtn
GCVote Password:
Qualified vote: Store average/median vote as qualified vote when vote count is at least 5
Voting options: ☒ Use half stars for voting
Clear Custom Fields Help Grab GCVotes Update Qualified Vote Exit

GC4N0HA Stark für Lost Place (Event)
Typ: Event | Größe: Nicht gewählt | Schwierigkeit: | Terrain: |
Von: Brummelbären | Versteckt: 22.09.2013 | Status: Verfügbar
Land: Germany | Bundesland: Rheinland-Pfalz
Koordinaten: N49° 32.072 E8° 21.039
Zuletzt aktualisiert: 11.10.2013 | Favoritenpunkte: 0
Sonntag - und die Küche bleibt mal kalt! Wir wollen die Mittagspause nutzen, um uns über unser Hobby auszutauschen, vielleicht gibt es über die vergangenen Mega's was zu erzählen, Coins und TB's zu tauschen und auf die Reise zu schicken u.v.m.
Treffpunkt ist am Sonntag, 22. September, um 11.45 Uhr im Brauhaus zur Post in Frankenthal.

Karte ausblenden Splitscreen Browser Aktualisieren
Karte

GC-Vote Daten hinzufügen

GSAK 8.3.1.68 Datenbank: Homezone (Registriert für: Johannes Blumenberg)

Datei Suchen User-Flags Ansicht Zentrum Wegpunkt Datenbank GPS Makro Extras Geocaching.com-Zugriff Hilfe

Ausführen/Verwalten... Ctrl+M
Bearbeiten/Erzeugen
Button-Konfiguration...
Button zu Werkzeugleiste hinzufügen...
Farbwahl
Per Makro gesetzte Farben zurücksetzen
Code-Binärdatei
Formulareditor
Makro-Buttons
Installationsdatei erstellen...
Hilfe

Spalte 1 sperren Codesuche Namenssuche Spalte Alle

Code	Wegpunktname	lg	Km	Rtg
GC4N0HA	Stark für Lost Place (Event)		1.83	S
GC4KT9W	Halloween - Die Nacht der lach...		4.68	S
GC4PT9Y	Schnitzel-Jagd (4. Wommser Geo...		6.94	N
GC4NNMA	Rhenus Pater		7.07	NE
GC3M3RH	Die Entführung von Georg Cacher aus ...		7.52	NE
GC4NQ1D	Helau Helau #1		8.38	N
GC4NCR7	WO bin ich? #03		8.57	N
GC4KM11	WO bin ich? #01		8.88	N
GC4NBA7	Honeybee		9.29	NE
GC4PPCN	Weihnachten im Wald - Event		9.45	SW
GC4NZ3G	LA Downtown E6		9.64	NE
GC4NGDQ	SPEED - Gartenzauncache		10.07	SE
GC4F4HC	Die Krone des BIZ		10.12	N
GC4P34Q	Kriegerdenkmal		10.46	N
GC4NPHB	Alles in Lampenheim		10.64	NE
GC4MAV3	WO bin ich? #02		10.78	NW
GC4NXP3	Pottery		11.12	E
GC4N8KD	Danke Herr Willett ...		11.61	E
GC4NMGW	cache me if you can		11.99	NE
GC4PBZ2	Frühstück am Rhein im Oktober		12.03	SE
GC4NMAT	Rödersheim-West		15.50	SW
GC4PB29	PILZWICHTEL - gibt es die?		15.64	E
GC4N4QP	meet and greet: black-tomcat #1 (Neu...		15.70	W
GC4P1KV	Bibliszer Seenplatte		15.80	NE
GC4PQHC	Panzerwald - Lazarett [Reload]		16.02	E
GC4NCFJ	Wo ist das?		16.32	SW
GC4PYM9	* Space mission launch center Mannhe...		16.36	SE
GC4P6Y2	Agentin Chapman meets Gabe ...		17.54	E
GC4PG43	Turn in den Weinbergen		17.63	N
GC4NVE9	Knifflig		18.64	NE

Auswahl: Keine 109 angezeigt (alle Wegpunkte) 0

Geocaching Username: Flwrs & Mtn
GCVote Password:
Qualified vote: Store average/median vote as qualified vote when vote count is at least 5
Voting options: ☒ Use half stars for voting
Clear Custom Fields Help Grab GCVotes Update Qualified Vote Exit

GC4N0HA Stark für Lost Place (Event)
Typ: Event | Größe: Nicht gewählt | Schwierigkeit: | Terrain: | Von: Brummelbären | Versteckt: 22.09.2013 | Status: Verfügbar
Land: Germany | Bundesland: Rheinland-Pfalz
Koordinaten: N49° 32.072 E8° 21.039
Zuletzt aktualisiert: 11.10.2013 | Favoritenpunkte: 0
Sonntag - und die Küche bleibt mal kalt! Wir wollen die Mittagspause nutzen, um uns über unser Hobby auszutauschen, vielleicht gibt es über die vergangenen Mega's was zu erzählen, Coins und TB's zu tauschen und auf die Reise zu schicken u.v.m.
Treffpunkt ist am Sonntag, 22. September, um 11.45 Uhr im Brauhaus zur Post in Frankenthal.

Karte ausblenden Splitscreen Browser Aktualisieren
Karte

GC-Vote Daten hinzufügen

GSAK 8.3.1.68 Datenbank: Homezone (Registriert für: Johannes Blumenberg)

Datei Suchen User-Flags Ansicht Zentrum Wegpunkt Datenbank GPS Makro Extras Geocaching.com-Zugriff Hilfe

Ausführen/Verwalten... Ctrl+M
Bearbeiten/Erzeugen
Button-Konfiguration...
Button zu Werkzeugleiste hinzufügen...
Farbwahl
Per Makro gesetzte Farben zurücksetzen
Code-Binärdatei
Formulareditor
Makro-Buttons
Installationsdatei erstellen...
Hilfe

Spalte 1 sperren Codesuche Namenssuche Spalte 2 Alle

Code	Wegpunktname	lg	Km	Rtg
GC4N0HA	Stark für Lost Place (Event)		1.83	S
GC4KT9W	Halloween - Die Nacht der lach...		4.68	S
GC4PT9Y	Schnitzel-Jagd (4. Wommser Geo...		6.94	N
GC4NNMA	Rhenus Pater		7.07	NE
GC3M3RH	Die Entführung von Georg Cacher aus ...		7.52	NE
GC4NQ1D	Helau Helau #1		8.38	N
GC4NCR7	WO bin ich? #03		8.57	N
GC4KM11	WO bin ich? #01		8.88	N
GC4NBA7	Honeybee		9.29	NE
GC4PPCN	Weihnachten im Wald - Event		9.45	SW
GC4NZ3G	LA Downtown E6		9.64	NE
GC4NGDQ	SPEED - Gartenzauncache		10.07	SE
GC4F4HC	Die Krone des BIZ		10.12	N
GC4P34Q	Kriegerdenkmal		10.46	N
GC4NPHB	Alles in Lampenheim		10.64	NE
GC4MJV3	WO bin ich? #02		10.78	NW
GC4NXP3	Pottery		11.12	E
GC4N8KD	Danke Herr Willett ...		11.61	E
GC4NMGW	cache me if you can		11.99	NE
GC4PBNZ	Frühstück am Rhein im Oktober		12.03	SE
GC4NMAT	Rödersheim-West		15.50	SW
GC4PB29	PILZWICHTEL - gibt es die?		15.64	E
GC4N4QP	meet and greet: black-tomcat #1 (Neu...		15.70	W
GC4P1KV	Bibliszer Seenplatte		15.80	NE
GC4PQHC	Panzerwald - Lazarett [Reload]		16.02	E
GC4NCFJ	Wo ist das?		16.32	SW
GC4PYM9	* Space mission launch center Mannhe...		16.36	SE
GC4P6Y2	Agentin Chapman meets Gabe ...		17.54	E
GC4PG43	Turn in den Weinbergen		17.63	N
GC4NVE9	Knifflig		18.64	NE

Auswahl: Keine 109 angezeigt (alle Wegpunkte) 0

Geocaching Username: Flwrs & Mtn
GCVote Password:
Qualified vote: Store average/median vote as qualified vote when vote count is at least 5
Voting options: ☒ Use half stars for voting
Clear Custom Fields Help Grab GCVotes Update Qualified Vote Exit

GC4N0HA Stark für Lost Place (Event)
Typ: Event | Größe: Nicht gewählt | Schwierigkeit: | Terrain: | Von: Brummelbären | Versteckt: 22.09.2013 | Status: Verfügbar
Land: Germany | Bundesland: Rheinland-Pfalz
Koordinaten: N49° 32.072 E8° 21.039
Zuletzt aktualisiert: 11.10.2013 | Favoritenpunkte: 0
Sonntag - und die Küche bleibt mal kalt! Wir wollen die Mittagspause nutzen, um uns über unser Hobby auszutauschen, vielleicht gibt es über die vergangenen Mega's was zu erzählen, Coins und TB's zu tauschen und auf die Reise zu schicken u.v.m.
Treffpunkt ist am Sonntag, 22. September, um 11.45 Uhr im Brauhaus zur Post in Frankenthal.

Karte ausblenden Splitscreen Browser Aktualisieren
Karte

GC-Vote Daten hinzufügen

GSAK 8.3.1.68 Datenbank: Homezone (Registriert für: Johannes Blumenberg)

Datei Suchen User-Flags Ansicht Zentrum Wegpunkt Datenbank GPS (Makro) Extras Geocaching.com-Zugriff Hilfe

Ausführen/Verwalten... Ctrl+M
Bearbeiten/Erzeugen
Button-Konfiguration...
Button zu Werkzeugleiste hinzufügen...
Farbwahl
Per Makro gesetzte Farben zurücksetzen
Code-Binärdatei
Formulareditor
Makro-Buttons
Installationsdatei erstellen...
Hilfe

Spalte 1 sperren Codesuche Namenssuche Spalte Alle

Code	Wegpunktname	lg	Km	Rtg
GC4N0HA	Stark für Lost Place (Event)		1.83	S
GC4KT9W	Halloween - Die Nacht der lach...		4.68	S
GC4PT9Y	Schnitzel-Jagd (4. Wommser Geo...		6.94	N
GC4NNMA	Rhenus Pater		7.07	NE
GC3M3RH	Die Entführung von Georg Cacher aus ...		7.52	NE
GC4NQ1D	Helau Helau #1		8.38	N
GC4NCR7	WO bin ich? #03		8.57	N
GC4KM11	WO bin ich? #01		8.88	N
GC4NBA7	Honeybee		9.29	NE
GC4PPCN	Weihnachten im Wald - Event		9.45	SW
GC4NZ3G	LA Downtown E6		9.64	NE
GC4NGDQ	SPEED - Gartenzauncache		10.07	SE
GC4F4HC	Die Krone des BIZ		10.12	N
GC4P34Q	Kriegerdenkmal		10.46	N
GC4NPHB	Alles in Lampenheim		10.64	NE
GC4MAV3	WO bin ich? #02		10.78	NW
GC4NXP3	Pottery		11.12	E
GC4N8KD	Danke Herr Willett ...		11.61	E
GC4NMGW	cache me if you can		11.99	NE
GC4PBNZ	Frühstück am Rhein im Oktober		12.03	SE
GC4NMAT	Rödersheim-West		15.50	SW
GC4PB29	PILZWICHTEL - gibt es die?		15.64	E
GC4N4QP	meet and greet: black-tomcat #1 (Neu...		15.70	W
GC4P1KV	Bibliszer Seenplatte		15.80	NE
GC4PQHC	Panzerwald - Lazarett [Reload]		16.02	E
GC4NCFJ	Wo ist das?		16.32	SW
GC4PYM9	* Space mission launch center Mannhe...		16.36	SE
GC4P6Y2	Agentin Chapman meets Gabe ...		17.54	E
GC4PG43	Turn in den Weinbergen		17.63	N
GC4NVE9	Knifflig		18.64	NE

Auswahl: Keine 109 angezeigt (alle Wegpunkte) 0

Geocaching Username: Flwrs & Mtn
GCVote Password:
Qualified vote: Store average/median vote as qualified vote when vote count is at least 5
Voting options: ☒ Use half stars for voting
Clear Custom Fields Grab GCVotes Update Qualified Vote Help Exit

GC4N0HA Stark für Lost Place (Event)
Typ: Event | Größe: Nicht gewählt | Schwierigkeit: | Terrain: | Von: Brummelbären | Versteckt: 22.09.2013 | Status: Verfügbar
Land: Germany | Bundesland: Rheinland-Pfalz
Koordinaten: N49° 32.072 E8° 21.039
Zuletzt aktualisiert: 11.10.2013 | Favoritenpunkte: 0
Sonntag - und die Küche bleibt mal kalt! Wir wollen die Mittagspause nutzen, um uns über unser Hobby auszutauschen, vielleicht gibt es über die vergangenen Mega's was zu erzählen, Coins und TB's zu tauschen und auf die Reise zu schicken u.v.m.
Treffpunkt ist am Sonntag, 22. September, um 11.45 Uhr im Brauhaus zur Post in Frankenthal.

Karte ausblenden Splitscreen Browser Aktualisieren
Karte

GC-Vote Daten hinzufügen

GSAK 8.3.1.68 Datenbank: Homezone (Registriert für: Johannes Blumenberg)

Datei Suchen User-Flags Ansicht Zentrum Wegpunkt Datenbank GPS Makro Extras Geocaching.com-Zugriff Hilfe

Ausführen/Verwalten... Ctrl+M
 Bearbeiten/Erzeugen
 Button-Konfiguration...
 Button zu Werkzeugleiste hinzufügen...
 Farbwahl
 Per Makro gesetzte Farben zurücksetzen
 Code-Binärdatei
 Formulareditor
 Makro-Buttons
 Installationsdatei erstellen...
 Hilfe

Orte Ansichten
 Home Homezone

Behälter	S...	Te...	Letztes Log	DNF-Datum	Erstellt
Nicht g...	1.5	1.5	22.09.2013		17.10.2013
Nicht g...	1.5	1.5	10.10.2013		17.10.2013
Nicht g...	1.5	1.0	11.10.2013		17.10.2013
Klein/S...	2.0	1.5	03.10.2013		17.10.2013
Regulär	3.5	2.5	03.10.2013		17.10.2013
Klein/S...	1.0	1.0	06.10.2013		17.10.2013
Mikro	2.5	2.0	04.10.2013		17.10.2013
Mikro	3.0	1.5	07.10.2013		17.10.2013
Klein/S...	1.5	1.5	09.10.2013		17.10.2013
Nicht g...	1.5	2.0	08.10.2013		17.10.2013
Klein/S...	3.0	1.5	09.10.2013		17.10.2013
Mikro	2.5	1.5	10.10.2013		17.10.2013
Klein/S...	2.5	2.0	10.10.2013		17.10.2013

GCVoteGrabber 3.0.2

109 caches requested for database Homezone
 37 have votings
 67 single votes

This request added 67 votes

OK

Auswahl: Keine 109 angezeigt (alle Wegpunkte) Zentrum = Home Anzahl: 0 109 0 0

GC4N0HA Stark für Lost Place (Event)
 Typ: Event | Größe: Nicht gewählt | Schwierigkeit: ★★★★★ | Terrain: ★★★★★
 Von: Brummelbären | Versteckt: 22.09.2013 | Status: Verfügbar
 Land: Germany | Bundesland: Rheinland-Pfalz
 Koordinaten: N49° 32.072 E8° 21.039
 Zuletzt aktualisiert: 11.10.2013 | Favoritenpunkte: 0

Sonntag - und die Küche bleibt mal kalt! Wir wollen die Mittagspause nutzen, um uns über unser Hobby auszutauschen, vielleicht gibt es über die vergangenen Mega's was zu erzählen, Coins und TB's zu tauschen und auf die Reise zu schicken u.v.m.

Treffpunkt ist am Sonntag, 22. September, um 11.45 Uhr im Brauhaus zur Post in Frankenthal.

Karte ausblenden Splitscreen Browser Aktualisieren

Fontanesstraße (PFALZ)
 Frankenthal (PFALZ)
 Hotel Central
 Europaring
 L522-Edigheimer Straße
 Karolinen-Gymnasium
 Albert-Einstein-Gymnasium
 BEST WESTERN
 Victor's Residenz-Hotel
 Frankenthaler Strandbad
 Edigheim

GC-Vote Daten hinzufügen

GSAK 8.3.1.68 Datenbank: Homezone (Registriert für: Johannes Blumenberg)

Datei Suchen User-Flags Ansicht Zentrum Wegpunkt Datenbank GPS Makro Extras Geocaching.com-Zugriff Hilfe

Ausführen/Verwalten... Ctrl+M
Bearbeiten/Erzeugen
Button-Konfiguration...
Button zu Werkzeugleiste hinzufügen...
Farbwahl
Per Makro gesetzte Farben zurücksetzen
Code-Binärdatei
Formulareditor
Makro-Buttons
Installationsdatei erstellen...
Hilfe

Orte Ansichten
Home Homezone

Behälter	S...	Te...	Letztes Log	DNF-Datum	Erstellt
Nicht g...	1.5	1.5	22.09.2013		17.10.2013
Nicht g...	1.5	1.5	10.10.2013		17.10.2013
Nicht g...	1.5	1.0	11.10.2013		17.10.2013
Klein/S...	2.0	1.5	03.10.2013		17.10.2013
Regulär	3.5	2.5	03.10.2013		17.10.2013
Klein/S...	1.0	1.0	06.10.2013		17.10.2013
Mikro	2.5	2.0	04.10.2013		17.10.2013
Mikro	3.0	1.5	07.10.2013		17.10.2013
Klein/S...	1.5	1.5	09.10.2013		17.10.2013
Nicht g...	1.5	2.0	08.10.2013		17.10.2013
Klein/S...	3.0	1.5	09.10.2013		17.10.2013
Mikro	2.5	1.5	10.10.2013		17.10.2013
Klein/S...	2.5	2.0	10.10.2013		17.10.2013

GCVoteGrabber 3.0.2

109 caches requested for database Homezone
37 have votings
67 single votes

This request added 67 votes

OK

Auswahl: Keine 109 angezeigt (alle Wegpunkte) Zentrum = Home Anzahl: 0 109 0 0

GC4N0HA Stark für Lost Place (Event)
Typ: Event | Größe: Nicht gewählt | Schwierigkeit: ★★★★★ | Terrain: ★★★★★
Von: Brummelbären | Versteckt: 22.09.2013 | Status: Verfügbar
Land: Germany | Bundesland: Rheinland-Pfalz
Koordinaten: N49° 32.072 E8° 21.039
Zuletzt aktualisiert: 11.10.2013 | Favoritenpunkte: 0

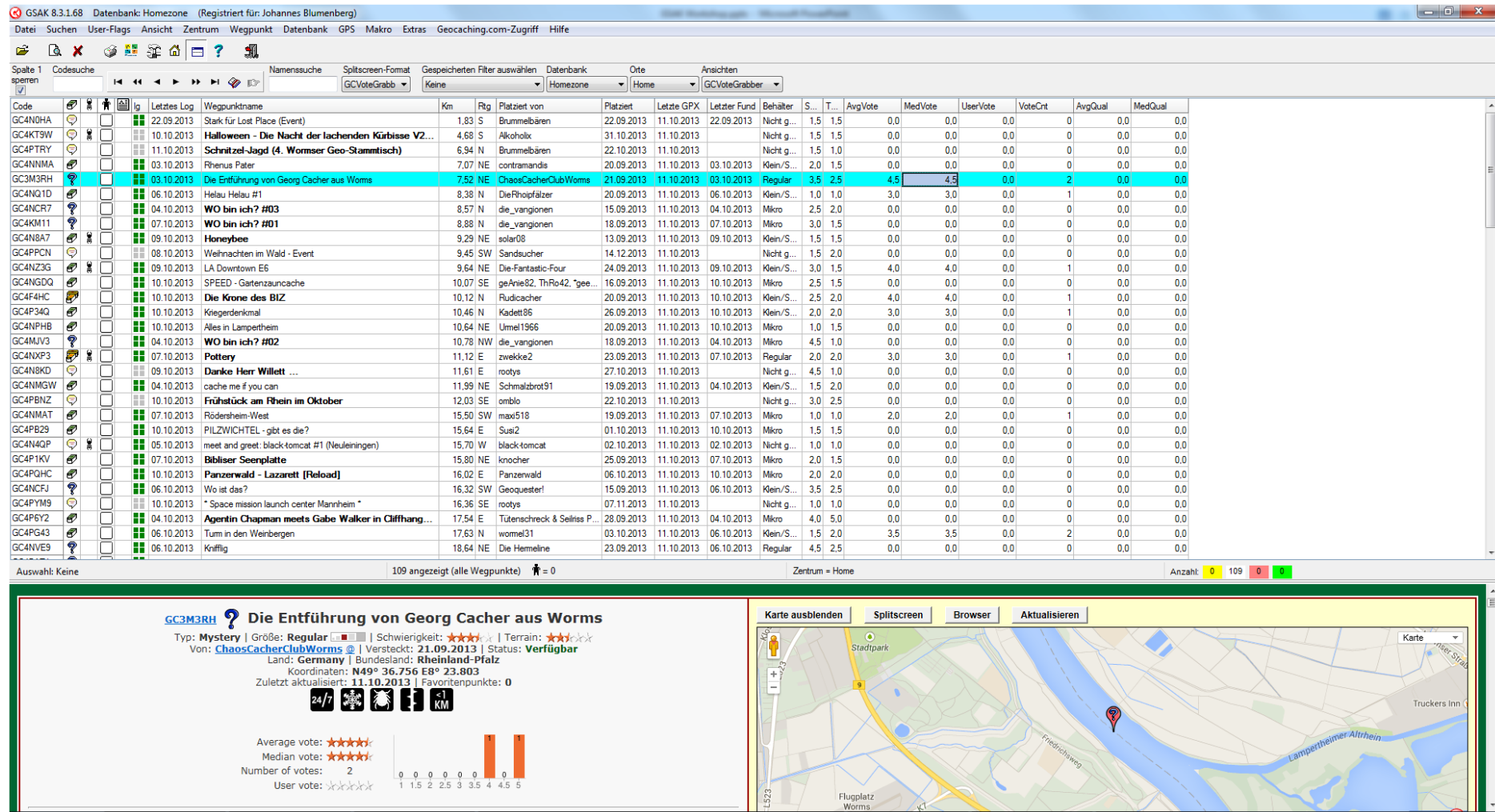
Sonntag - und die Küche bleibt mal kalt! Wir wollen die Mittagspause nutzen, um uns über unser Hobby auszutauschen, vielleicht gibt es über die vergangenen Mega's was zu erzählen, Coins und TB's zu tauschen und auf die Reise zu schicken u.v.m.

Treffpunkt ist am Sonntag, 22. September, um 11.45 Uhr im Brauhaus zur Post in Frankenthal.

Karte ausblenden Splitscreen Browser Aktualisieren

Fontanesstraße (PFALZ)
FRANKENTHAL (PFALZ)
Hotel Central
Europaring
L522-Edigheimer Straße
K1
K9
K7-Lambacher Straße
ORMSHEIMERHOF
Westring
BEST WESTERN Victor's Residenz-Hotel
Frankenthaler Strandbad
Edigheim

GC-Vote Daten hinzufügen



GC-Vote Daten hinzufügen

GSAS 8.3.168

Datenbank: Homezone (Registriert für: Johannes Blumenberg)

DateiSuchen

User-Flags

Ansicht

Zentrum

Wegpunkt

Datenbank

GPS

Makro

Extras

Geocaching.com-Zugriff

Hilfe

Spalte 1

Codesuche

spalten

←

→

↺

↻

↷

Namensuche

Spaltscreen-Format

GCVoteGrabb

Gespeicherten Filter auswählen

Keine

Datenbank

Homezone

Orte

Home

Ansichten

GCVoteGrabber

Code	Wegpunktname	Km	Rtg	Platziert von	Platziert	Letzte GPX	Letzter Fund	Behälter	S...	T...	AvgVote	MedVote	UserVote	VoteCnt	AvgQual	MedQual
GC4N0HA	Stark für Lost Place (Event)	1.83	S	Brummelbären	22.09.2013	11.10.2013	22.09.2013	Nicht g...	1.5	1	0.0	0.0	0.0	0	0.0	0.0
GC4KT9W	Halloween - Die Nacht der lachenden Kürbisse V2...	4.68	S	Alkoholik	31.10.2013	11.10.2013		Nicht g...	1.5	1	0.0	0.0	0.0	0	0.0	0.0
GC4PTRY	Schnitzeljagd (4. Wormser Geo-Stammtisch)	6.94	N	Brummelbären	22.10.2013	11.10.2013		Nicht g...	1.5	1	0.0	0.0	0.0	0	0.0	0.0
GC4NNMA	Rhenus Pater	7.07	NE	contramandis	20.09.2013	11.10.2013	03.10.2013	Klein/S...	2.0	1	0.0	0.0	0.0	0	0.0	0.0
GC3M3RH	Die Entführung von Georg Cacher aus Worms	7.52	NE	ChaosCacherClubWorms	21.09.2013	11.10.2013	03.10.2013	Regular	3.5	2	4.5	4.5	0.0	2	0.0	0.0
GC4NQ1D	Helau Helau #1	8.38	N	DieRhoipfäizer	20.09.2013	11.10.2013	06.10.2013	Klein/S...	1.0	1	3.0	3.0	0.0	1	0.0	0.0
GC4NCR7	WO bin ich? #03	8.57	N	die_vanglonen	15.09.2013	11.10.2013	04.10.2013	Mikro	2.5	2	0.0	0.0	0.0	0	0.0	0.0
GC4KM11	WO bin ich? #01	8.88	N	die_vanglonen	18.09.2013	11.10.2013	07.10.2013	Mikro	3.0	1	0.0	0.0	0.0	0	0.0	0.0
GC4N8A7	Honeybee	9.29	NE	solar08	13.09.2013	11.10.2013	09.10.2013	Klein/S...	1.5	1	0.0	0.0	0.0	0	0.0	0.0
GC4PPCN	Weihnachten im Wald - Event	9.45	SW	Sandsucher	14.12.2013	11.10.2013		Nicht g...	1.5	2	0.0	0.0	0.0	0	0.0	0.0
GC4NZG3	LA Downtown E6	9.64	NE	Die-Fantastic-Four	24.09.2013	11.10.2013	09.10.2013	Klein/S...	3.0	1	4.0	4.0	0.0	1	0.0	0.0
GC4NGDQ	SPEED - Gartenzauncache	10.07	SE	geAnie82_ThRo42_*gee...	16.09.2013	11.10.2013	10.10.2013	Mikro	2.5	1	0.0	0.0	0.0	0	0.0	0.0
GC4F4HC	Die Krone des BIZ	10.12	N	Rudicacher	20.09.2013	11.10.2013	10.10.2013	Klein/S...	2.5	2	4.0	4.0	0.0	1	0.0	0.0
GC4P34Q	Kriegerdenkmal	10.46	N	Kadett86	26.09.2013	11.10.2013	10.10.2013	Klein/S...	2.0	2	3.0	3.0	0.0	1	0.0	0.0
GC4NPHB	Alles in Lampenheim	10.64	NE	Umel1966	20.09.2013	11.10.2013	10.10.2013	Mikro	1.0	1	0.0	0.0	0.0	0	0.0	0.0
GC4MJV3	WO bin ich? #02	10.78	NW	die_vanglonen	18.09.2013	11.10.2013	04.10.2013	Mikro	4.5	1	0.0	0.0	0.0	0	0.0	0.0
GC4NXF3	Pottery	11.12	E	zwekke2	23.09.2013	11.10.2013	07.10.2013	Regular	2.0	2	3.0	3.0	0.0	1	0.0	0.0
GC4N8KD	Danke Herr Willett ...	11.61	E	rootys	27.10.2013	11.10.2013		Nicht g...	4.5	1	0.0	0.0	0.0	0	0.0	0.0
GC4NMGW	cache me if you can	11.99	NE	Schmalzbroet91	19.09.2013	11.10.2013	04.10.2013	Klein/S...	1.5	2	0.0	0.0	0.0	0	0.0	0.0
GC4PBZ2	Frühstück am Rhein im Oktober	12.03	SE	omblo	22.10.2013	11.10.2013		Nicht g...	3.0	2	0.0	0.0	0.0	0	0.0	0.0
GC4NMAT	Rödersheim-West	15.50	SW	maxi518	19.09.2013	11.10.2013	07.10.2013	Mikro	1.0	1	2.0	2.0	0.0	1	0.0	0.0
GC4PBZ9	PILZWICHEL - gibt es die?	15.64	E	Sua2	01.10.2013	11.10.2013	10.10.2013	Mikro	1.5	1	0.0	0.0	0.0	0	0.0	0.0
GC4NAQP	meet and greet: black-tomcat #1 (Neuleiningen)	15.70	W	black-tomcat	02.10.2013	11.10.2013	02.10.2013	Nicht g...	1.0	1	0.0	0.0	0.0	0	0.0	0.0
GC4P1KV	Bibisier Seenplatte	15.80	NE	knocher	25.09.2013	11.10.2013	07.10.2013	Mikro	2.0	1	0.0	0.0	0.0	0	0.0	0.0
GC4P0HC	Panzerwald - Lazarett [Reload]	16.02	E	Panzerwald	06.10.2013	11.10.2013	10.10.2013	Mikro	2.0	2	0.0	0.0	0.0	0	0.0	0.0
GC4NCFJ	Wo ist das?	16.32	SW	Geoquester!	15.09.2013	11.10.2013	06.10.2013	Klein/S...	3.5	2	0.0	0.0	0.0	0	0.0	0.0
GC4PYM9	* Space mission launch center Mannheim *	16.36	SE	rootys	07.11.2013	11.10.2013		Nicht g...	1.0	1	0.0	0.0	0.0	0	0.0	0.0
GC4P6Y2	Agentin Chapman meets Gabe Walker in Cliffhang...	17.54	E	Tüterschreck & Selinas P...	28.09.2013	11.10.2013	04.10.2013	Mikro	4.0	5	0.0	0.0	0.0	0	0.0	0.0
GC4PG43	Turn in den Weinbergen	17.63	N	wormel31	03.10.2013	11.10.2013	06.10.2013	Klein/S...	1.5	2	3.5	3.5	0.0	2	0.0	0.0
GC4NVE9	Kniflig	18.64	NE	Die Hemelnie	23.09.2013	11.10.2013	06.10.2013	Regular	4.5	2	0.0	0.0	0.0	0	0.0	0.0

Auswahl: Keine

109 angezeigt (alle Wegpunkte)

♂ = 0

Zentrum = Home

Anzahl: 010906

GC3M3RH

Die Entführung von Georg Cacher aus Worms

Typ: **Mystery**

Größe: **Regular**

Schwierigkeit: **★★★★**

Terrain: **★★★☆☆**

Von: **ChaosCacherClubWorms**

| Versteckt: **21.09.2013**

| Status: **Verfügbar**

Land: **Germany**

| Bundesland: **Rheinland-Pfalz**

Koordinaten: **N49° 36.756 E8° 23.803**

Zuletzt aktualisiert: **11.10.2013**

| Favoritenpunkte: **0**

24/7

🐜

🕷️

🦋

🦋

🦋

🦋

🦋

🦋

🦋

🦋

🦋

🦋

🦋

🦋

🦋

🦋

🦋

🦋

🦋

🦋

🦋

🦋

🦋

🦋

🦋

🦋

🦋

🦋

🦋

🦋

🦋

🦋

🦋

🦋

🦋

🦋

🦋

🦋

🦋

🦋

🦋

🦋

🦋

🦋

🦋

🦋

🦋

🦋

🦋

🦋

🦋

🦋

🦋

🦋

🦋

🦋

🦋

🦋

🦋

🦋

🦋

🦋

🦋

🦋

🦋

🦋

🦋

🦋

🦋

🦋

🦋

🦋

🦋

🦋

🦋

🦋

🦋

🦋

🦋

🦋

🦋

🦋

🦋

🦋

🦋

🦋

🦋

🦋

🦋

🦋

🦋

🦋

🦋

🦋

🦋

🦋

🦋

🦋

🦋

🦋

🦋

🦋

🦋

🦋

🦋

🦋

🦋

🦋

🦋

🦋

🦋

🦋

🦋

🦋

🦋

🦋

🦋

🦋

🦋

🦋

🦋

🦋

🦋

🦋

🦋

🦋

🦋

🦋

🦋

🦋

🦋

🦋

🦋

🦋

🦋

🦋

🦋

🦋

🦋

🦋

🦋

🦋

🦋

🦋

🦋

🦋

🦋

🦋

🦋

🦋

🦋

🦋

🦋

🦋

🦋

🦋

🦋

🦋

🦋

🦋

🦋

🦋

🦋

🦋

🦋

🦋

🦋

🦋

🦋

🦋

🦋

🦋

🦋

🦋

🦋

🦋

🦋

🦋

🦋

🦋

🦋

🦋

🦋

🦋

🦋

🦋

🦋

🦋

🦋

🦋

🦋

🦋

🦋

🦋

🦋

🦋

🦋

🦋

🦋

🦋

🦋

🦋

🦋

🦋

🦋

🦋

🦋

🦋

🦋

🦋

🦋

🦋

🦋

🦋

🦋

🦋

🦋

🦋

🦋

🦋

🦋

🦋

🦋

🦋

🦋

🦋

🦋

🦋

🦋

🦋

🦋

🦋

🦋

🦋

🦋

🦋

🦋

🦋

🦋

🦋

🦋

🦋

🦋

🦋

🦋

🦋

🦋

🦋

🦋

🦋

🦋

🦋

🦋

🦋

🦋

🦋

🦋

🦋

🦋

🦋

🦋

🦋

🦋

🦋

🦋

🦋

🦋

🦋

🦋

🦋

🦋

🦋

🦋

🦋

🦋

🦋

🦋

🦋

🦋

🦋

🦋

🦋

🦋

🦋

🦋

🦋

🦋

🦋

🦋

🦋

🦋

🦋

🦋

🦋

🦋

🦋

🦋

🦋

🦋

🦋

🦋

🦋

🦋

🦋

🦋

🦋

🦋

🦋

🦋

🦋

🦋

🦋

🦋

🦋

🦋

🦋

🦋

🦋

🦋

🦋

🦋

🦋

🦋

🦋

🦋

🦋

🦋

🦋

🦋

🦋

🦋

🦋

🦋

🦋

🦋

🦋

🦋

🦋

🦋

🦋

🦋

🦋

🦋

🦋

🦋

🦋

🦋

🦋

🦋

🦋

🦋

🦋

🦋

🦋

🦋

🦋

🦋

🦋

🦋

🦋

🦋

🦋

🦋

🦋

🦋

🦋

🦋

🦋

🦋

🦋

🦋

🦋

🦋

🦋

🦋

🦋

GC-Vote Daten hinzufügen

GSAK 8.3.1.68 Datenbank: Homezone (Registriert für: Johannes Blumenberg)

Datei Suchen User-Flags Ansicht Zentrum Wegpunkt Datenbank GPS Makro Extras Geocaching.com-Zugriff Hilfe

Spalte 1 sperren Codesuche Namenssuche **GCVoteGrabb** Gespeicherten Filter auswählen Datenbank Orte Ansichten

Keine Home GCVoteGrabb

Code	Icon	Letztes Log	Wegpunktname	Km	Rtg	Platziert von	Platziert	Letzte GPX	Letzter Fund	Behälter	S...	T...	AvgVote	MedVote	UserVote	VoteCnt	AvgQual	MedQual
GC4N0HA		22.09.2013	Stark für Lost Place (Event)	1.83	S	Brummelbären	22.09.2013	11.10.2013	22.09.2013	Nicht g...	1.5	1.5	0.0	0.0	0.0	0	0.0	0.0
GC4KT9W		10.10.2013	Halloween - Die Nacht der lachenden Kürbisse V2...	4.68	S	Alkoholix	31.10.2013	11.10.2013		Nicht g...	1.5	1.5	0.0	0.0	0.0	0	0.0	0.0
GC4PT9Y		11.10.2013	Schnitzel-Jagd (4. Wormser Geo-Stammtisch)	6.94	N	Brummelbären	22.10.2013	11.10.2013		Nicht g...	1.5	1.0	0.0	0.0	0.0	0	0.0	0.0
GC4NNMA		03.10.2013	Rhenus Pater	7.07	NE	contramandis	20.09.2013	11.10.2013	03.10.2013	Klein/S...	2.0	1.5	0.0	0.0	0.0	0	0.0	0.0
GC3M3RH		03.10.2013	Die Entführung von Georg Cacher aus Worms	7.52	NE	ChaosCacherClubWorms	21.09.2013	11.10.2013	03.10.2013	Regular	3.5	2.5	4.5	4.5	0.0	2	0.0	0.0
GC4NG1D		06.10.2013	Helau Helau #1	8.38	N	DieRhopfäler	20.09.2013	11.10.2013	06.10.2013	Klein/S...	1.0	1.0	3.0	3.0	0.0	1	0.0	0.0
GC4NCR7		04.10.2013	WO bin ich? #03	8.57	N	die_vangionen	15.09.2013	11.10.2013	04.10.2013	Mikro	2.5	2.0	0.0	0.0	0.0	0	0.0	0.0
GC4KM11		07.10.2013	WO bin ich? #01	8.88	N	die_vangionen	18.09.2013	11.10.2013	07.10.2013	Mikro	3.0	1.5	0.0	0.0	0.0	0	0.0	0.0
GC4N8A7		09.10.2013	Honeybee	9.29	NE	solar08	13.09.2013	11.10.2013	09.10.2013	Klein/S...	1.5	1.5	0.0	0.0	0.0	0	0.0	0.0
GC4PPCN		08.10.2013	Weihnachten im Wald - Event	9.45	SW	Sandsucher	14.12.2013	11.10.2013		Nicht g...	1.5	2.0	0.0	0.0	0.0	0	0.0	0.0
GC4NZ3G		09.10.2013	LA Downtown E6	9.64	NE	Die-Fantastic-Four	24.09.2013	11.10.2013	09.10.2013	Klein/S...	3.0	1.5	4.0	4.0	0.0	1	0.0	0.0
GC4NGDQ		10.10.2013	SPEED - Gartenzauncache	10.07	SE	geAnie82_ThRo42_gee...	16.09.2013	11.10.2013	10.10.2013	Mikro	2.5	1.5	0.0	0.0	0.0	0	0.0	0.0
GC4F4HC		10.10.2013	Die Krone des BIZ	10.12	N	Rudicacher	20.09.2013	11.10.2013	10.10.2013	Klein/S...	2.5	2.0	4.0	4.0	0.0	1	0.0	0.0
GC4P3AQ		10.10.2013	Kriegerdenkmal	10.46	N	Kadett86	26.09.2013	11.10.2013	10.10.2013	Klein/S...	2.0	2.0	3.0	3.0	0.0	1	0.0	0.0
GC4NPH8		10.10.2013	Alles in Lampertheim	10.64	NE	Umel1966	20.09.2013	11.10.2013	10.10.2013	Mikro	1.0	1.5	0.0	0.0	0.0	0	0.0	0.0
GC4MJV3		04.10.2013	WO bin ich? #02	10.78	NW	die_vangionen	18.09.2013	11.10.2013	04.10.2013	Mikro	4.5	1.0	0.0	0.0	0.0	0	0.0	0.0
GC4NXP3		07.10.2013	Pottery	11.12	E	zwekke2	23.09.2013	11.10.2013	07.10.2013	Regular	2.0	2.0	3.0	3.0	0.0	1	0.0	0.0
GC4N8KD		09.10.2013	Danke Herr Willett ...	11.61	E	rootys	27.10.2013	11.10.2013		Nicht g...	4.5	1.0	0.0	0.0	0.0	0	0.0	0.0
GC4NMGW		04.10.2013	cache me if you can	11.99	NE	Schmalzbröt91	19.09.2013	11.10.2013	04.10.2013	Klein/S...	1.5	2.0	0.0	0.0	0.0	0	0.0	0.0
GC4PBZ		10.10.2013	Frühstück am Rhein im Oktober	12.03	SE	onblo	22.10.2013	11.10.2013		Nicht g...	3.0	2.5	0.0	0.0	0.0	0	0.0	0.0
GC4NMAT		07.10.2013	Rödersheim-West	15.50	SW	max518	19.09.2013	11.10.2013	07.10.2013	Mikro	1.0	1.0	2.0	2.0	0.0	1	0.0	0.0
GC4PB29		10.10.2013	PILZWICHEL - gibt es die?	15.64	E	Susi2	01.10.2013	11.10.2013	10.10.2013	Mikro	1.5	1.5	0.0	0.0	0.0	0	0.0	0.0
GC4N4QP		05.10.2013	meet and greet: black-tomcat #1 (Neuleiningen)	15.70	W	black-tomcat	02.10.2013	11.10.2013	02.10.2013	Nicht g...	1.0	1.0	0.0	0.0	0.0	0	0.0	0.0
GC4P1KV		07.10.2013	Biblisier Seenplatte	15.80	NE	knocher	25.09.2013	11.10.2013	07.10.2013	Mikro	2.0	1.5	0.0	0.0	0.0	0	0.0	0.0
GC4POHC		10.10.2013	Panzerwald - Lazarett [Reload]	16.02	E	Panzerwald	06.10.2013	11.10.2013	10.10.2013	Mikro	2.0	2.0	0.0	0.0	0.0	0	0.0	0.0
GC4NCFJ		06.10.2013	Wo ist das?	16.32	SW	Geocaster!	15.09.2013	11.10.2013	06.10.2013	Klein/S...	3.5	2.5	0.0	0.0	0.0	0	0.0	0.0
GC4PYM9		10.10.2013	* Space mission launch center Mannheim *	16.36	SE	rootys	07.11.2013	11.10.2013		Nicht g...	1.0	1.0	0.0	0.0	0.0	0	0.0	0.0
GC4P6Y2		04.10.2013	Agentin Chapman meets Gabe Walker in Cliffhang...	17.54	E	Tütenschreck & Selliss P...	28.09.2013	11.10.2013	04.10.2013	Mikro	4.0	5.0	0.0	0.0	0.0	0	0.0	0.0
GC4PG43		06.10.2013	Turn in den Weinbergen	17.63	N	wormel31	03.10.2013	11.10.2013	06.10.2013	Klein/S...	1.5	2.0	3.5	3.5	0.0	2	0.0	0.0
GC4NVE9		06.10.2013	Krifflig	18.64	NE	Die Hemeline	23.09.2013	11.10.2013	06.10.2013	Regular	4.5	2.5	0.0	0.0	0.0	0	0.0	0.0

Auswahl: Keine 109 angezeigt (alle Wegpunkte) 109 0 0 0 Zentrum = Home Anzahl: 0 109 0 0

GC3M3RH Die Entführung von Georg Cacher aus Worms

Typ: **Mystery** | Größe: **Regular** | Schwierigkeit: **★★★★☆** | Terrain: **★★★★☆**

Von: **ChaosCacherClubWorms** | Versteckt: **21.09.2013** | Status: **Verfügbar**

Land: **Germany** | Bundesland: **Rheinland-Pfalz**

Koordinaten: **N49° 36.756 E8° 23.803**

Zuletzt aktualisiert: **11.10.2013** | Favoritenpunkte: **0**

24/7

Average vote: **★★★★☆**

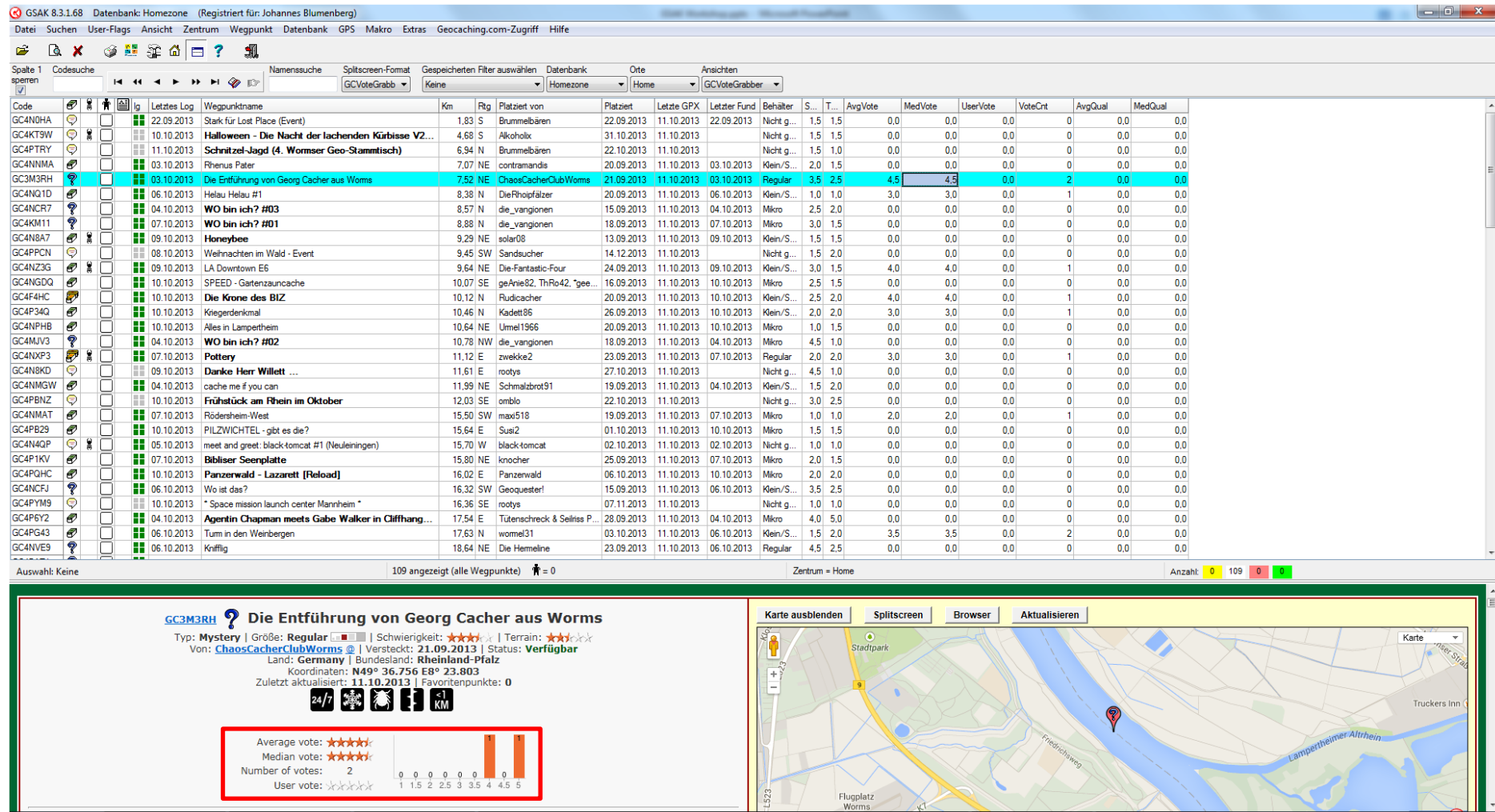
Median vote: **★★★★☆**

Number of votes: **2**

User vote: **★★★★☆**

Karte ausblenden Splitscreen Browser Aktualisieren

GC-Vote Daten hinzufügen



Aufgaben: Ansicht und Wegpunkte

1. Stellt die Ansicht der Homezone und der gefundenen Caches auf eure persönlichen Bedürfnisse ein!
2. Fügt „korrigierte Koordinaten“ zu einem der in der Homezone befindlichen Mysteries ein.
3. Gebt einen Parkplatz für einen Tradi an.

Filter

- Oftmals ist nicht die gesamte Datenbank, sondern nur eine Teilmenge, also zum Beispiel Caches mit bestimmten Eigenschaften (T5, ungelöste Mysteries, Multis) interessant.
- Statt Datenbanken mit den gewünschten Eigenschaften zu generieren, können Filter verwendet werden um alle anderen Caches „auszublenden“
- Wichtig: Die Datenbank bleibt als Ganzes erhalten; Filter können jederzeit ein- und ausgeschaltet werden.
- Filter basieren auf logischen Operatoren:
 - wenn Difficulty ≥ 3
 - wenn gelöst = Ja (1)
 - wenn Terrain < 5
 - wenn Owner = Brummelbären

Filter

GSAK 8.3.1.68 Database: Homezone (Registriert für: Johannes Blumenberg)

Datei Suchen User-Flags Ansicht Zentrum Wegpunkt Datenbank GPS Makro Extras Geocaching.com-Zugriff Hilfe

Filter... Ctrl+F
User-Flag setzen F8
Filter abbrechen

Namensuche Spaltscreen-Format Gespeicherter Filter auswählen Datenbank Orte Ansichten
Alle Details Keine Homezone Homezone

Code	Wegpunktname	lg	Km	Rtg	Platziert von	Platziert	Letzte GPX	Letzter Fund	Behälter	S...	Te...	Letztes Log	DNF-Datum	Erstellt
GC4KT9W	Halloween - Die Nacht der lach...		4.68	S	Alkoholix	31.10.2013	11.10.2013		Nicht g...	1.5	1.5	10.10.2013		17.10.2013
GC4KM11	WO bin ich? #01		8.88	N	die_vanglonen	18.09.2013	11.10.2013	07.10.2013	Mikro	3.0	1.5	07.10.2013		17.10.2013
GC4F4HC	Die Krone des BIZ		10.12	N	Rudicoacher	20.09.2013	11.10.2013	10.10.2013	Klein/S...	2.5	2.0	10.10.2013		17.10.2013
GC4NPHB	Alles in Lampertheim		10.64	NE	Umel1966	20.09.2013	11.10.2013	10.10.2013	Mikro	1.0	1.5	10.10.2013		17.10.2013
GC4N4QP	meet and greet: black-tomcat #1 (Neul...		15.70	W	black-tomcat	02.10.2013	11.10.2013	02.10.2013	Nicht g...	1.0	1.0	05.10.2013		17.10.2013
GC4P1KV	Bibliszer Seenplatte		15.80	NE	knocher	25.09.2013	11.10.2013	07.10.2013	Mikro	2.0	1.5	07.10.2013		17.10.2013
GC4PYM9	* Space mission launch center Mannhe...		16.36	SE	rootys	07.11.2013	11.10.2013		Nicht g...	1.0	1.0	10.10.2013		17.10.2013
GC4PG43	Turn in den Weinbergen		17.63	N	wormel31	03.10.2013	11.10.2013	06.10.2013	Klein/S...	1.5	2.0	06.10.2013		17.10.2013
GC4MQM1	The fabulous Giggel-Girls are watching ...		19.58	NE	the fabulous Giggel-Girls	14.12.2013	11.10.2013		Nicht g...	2.5	1.0	18.09.2013		17.10.2013
GC4NC13	Prüfen. Rufen. Drücken!		19.87	NE	Die Hermeline	15.09.2013	11.10.2013	11.10.2013	Regular	2.0	2.0	11.10.2013		17.10.2013
GC4NJCX	380 kV im Dossenswald (LP)		21.26	SE	Wickiderote	18.09.2013	11.10.2013	08.10.2013	Klein/S...	1.5	1.5	08.10.2013		17.10.2013
GC4PKY3	Weihnachtsmarkt der 1000 Lichter 2013		22.18	S	Die Spümasen XXL	21.12.2013	11.10.2013		Nicht g...	2.0	2.0	11.10.2013		17.10.2013
GC4PG4E	Das letzte Licht von Leutenhausen		23.11	E	Bugi2012	05.10.2013	11.10.2013	10.10.2013	Klein/S...	1.0	1.0	10.10.2013		17.10.2013
GC4NSVN	Unter den Burgen #6		23.30	E	Die Woinemer	31.10.2013	11.10.2013		Nicht g...	1.0	2.5	05.10.2013		17.10.2013
GC4PAT2	Bensheimer Nikolaus Flashmob 2013		23.94	NE	Nere	06.12.2013	11.10.2013		Nicht g...	1.5	2.0	08.10.2013		17.10.2013
GC4MWWW	11. Neustadter Stammtisch - Wa...		24.23	SW	Frau Laphro + Laphrodour	04.10.2013	11.10.2013	05.10.2013	Nicht g...	1.5	1.5	05.10.2013		17.10.2013
GC4PDGE	Penitentiam agite!		24.35	SE	RioNe	01.10.2013	11.10.2013	07.10.2013	Mikro	3.5	1.0	07.10.2013		17.10.2013
GC4NBHZ	Holz ist Leben - Der Pfälzer Wal...		24.56	SW	Schnute&Strinker	13.09.2013	11.10.2013	05.10.2013	Mikro	2.0	1.5	05.10.2013		17.10.2013
GC4NTT9	Neie Woi Nano		25.05	SW	Spiff_in_Space	22.09.2013	11.10.2013	08.10.2013	Mikro	2.0	4.0	08.10.2013		17.10.2013
GC4P4CG	Wohl kaum zu glauben		25.06	NE	muffina	27.09.2013	11.10.2013	09.10.2013	Mikro	3.5	1.5	09.10.2013		17.10.2013
GC4PG5Z	Schloss Birkenau		25.36	E	Waldkaeuze	08.10.2013	11.10.2013	09.10.2013	Mikro	1.5	1.0	09.10.2013		17.10.2013
GC4NEQ1	Das Kreuz des Südens		25.92	NE	Dorca	02.10.2013	11.10.2013	09.10.2013	Klein/S...	3.0	2.0	09.10.2013		17.10.2013
GC4PPF3	crossroad		26.03	SE	scharlie	06.10.2013	11.10.2013	10.10.2013	Mikro	1.0	1.5	10.10.2013		17.10.2013
GC4PGGY	Rechenaufgaben für Schulanfä...		26.37	NE	werderman	06.10.2013	11.10.2013	09.10.2013	Klein/S...	4.0	1.5	09.10.2013		17.10.2013
GC4P8VZ	Alzey - Gewerbegebiet II		26.47	NW	Viatom	29.09.2013	11.10.2013	09.10.2013	Andere	3.0	1.5	09.10.2013		17.10.2013
GC4MP5G	Speyerer Vorweihnachtsfest 2013		26.63	S	wittels	27.11.2013	11.10.2013		Nicht g...	1.0	1.0	10.10.2013		17.10.2013
GC4N6AG	Unsere Stadt		26.80	SW	Wiesensucher	12.09.2013	11.10.2013	02.10.2013	Mikro	3.0	2.0	02.10.2013		17.10.2013
GC4PZPQ	12. Neustadter Geocacher Stammtisch		27.31	SW	flosse07 + tippse	07.11.2013	11.10.2013		Nicht g...	2.0	2.0	11.10.2013		17.10.2013
GC4NZID	Rebenmeer #5		29.39	S	Wiesensucher	23.09.2013	11.10.2013	09.10.2013	Mikro	1.5	1.5	09.10.2013		17.10.2013
GC4NVRN	Rebenmeer #1		29.51	S	Wiesensucher	23.09.2013	11.10.2013	09.10.2013	Mikro	1.5	1.5	09.10.2013		17.10.2013

Auswahl: Filter 42 angezeigt (von 109) 38,5% 0 Zentrum = Home Anzahl: 0 42 0 7

GC4F4HC Die Krone des BIZ

Typ: Multi | Größe: Klein/Small | Schwierigkeit: ★★☆☆ | Terrain: ★★☆☆

Von: [Rudicoacher @](#) | Versteckt: 20.09.2013 | Status: Verfügbar

Land: Germany | Bundesland: Rheinland-Pfalz

Koordinaten: N49° 38.497 E8° 20.754

Zuletzt aktualisiert: 11.10.2013 | Favoritenpunkte: 0

24/7 P 6% 1 KM

Dieser Multi führt euch zum Bildungszentrum. Er wurde von den Schülerinnen und Schülern der Geocaching AG des RudiStephanGymnasiums erarbeitet und besteht aus 4 stages und dem final. An den Stationen sind kleine Aufgaben zu lösen, die aber kein großes Problem darstellen dürften. Insgesamt braucht man etwa 45 Minuten.

An den Startkoordinaten seht ihr die "Krone der Wissenschaften" ein vom Wormser Künstler G. Nonnenmacher 1977 geschaffenes Kunstwerk. Schaut

Karte ausblenden Spaltscreen Browser Aktualisieren

Filter

GSAK 8.3.1.68 Database: Homezone (Registriert für: Johannes Blumenberg)

Datei Suchen User-Flags Ansicht Zentrum Wegpunkt Datenbank GPS Makro Extras Geocaching.com-Zugriff Hilfe

Filter... Ctrl+F
User-Flag setzen F8
Filter abbrechen

Namensuche Spaltscreen-Format Gespeicherter Filter auswählen Datenbank Orte Ansichten
Alle Details Keine Homezone Homezone

Code	Wegpunktname	lg	Km	Rtg	Platziert von	Platziert	Letzte GPX	Letzter Fund	Behälter	S...	Te...	Letztes Log	DNF-Datum	Erstellt
GC4KT9W	Halloween - Die Nacht der lach...		4.68	S	Alkoholix	31.10.2013	11.10.2013		Nicht g...	1.5	1.5	10.10.2013		17.10.2013
GC4KM11	WO bin ich? #01		8.88	N	die_vanglonen	18.09.2013	11.10.2013	07.10.2013	Mikro	3.0	1.5	07.10.2013		17.10.2013
GC4F4HC	Die Krone des BIZ		10.12	N	Rudicacher	20.09.2013	11.10.2013	10.10.2013	Klein/S...	2.5	2.0	10.10.2013		17.10.2013
GC4NPHB	Alles in Lampertheim		10.64	NE	Umel1966	20.09.2013	11.10.2013	10.10.2013	Mikro	1.0	1.5	10.10.2013		17.10.2013
GC4N4QP	meet and greet: black-tomcat #1 (Neul...		15.70	W	black-tomcat	02.10.2013	11.10.2013	02.10.2013	Nicht g...	1.0	1.0	05.10.2013		17.10.2013
GC4P1KV	Bibliszer Seenplatte		15.80	NE	knocher	25.09.2013	11.10.2013	07.10.2013	Mikro	2.0	1.5	07.10.2013		17.10.2013
GC4PYM9	* Space mission launch center Mannhe...		16.36	SE	rootys	07.11.2013	11.10.2013		Nicht g...	1.0	1.0	10.10.2013		17.10.2013
GC4PG43	Turn in den Weinbergen		17.63	N	wormel31	03.10.2013	11.10.2013	06.10.2013	Klein/S...	1.5	2.0	06.10.2013		17.10.2013
GC4MQMU	The fabulous Giggel-Girls are watching ...		19.58	NE	the fabulous Giggel-Girls	14.12.2013	11.10.2013		Nicht g...	2.5	1.0	18.09.2013		17.10.2013
GC4NC13	Prüfen. Rufen. Drücken!		19.87	NE	Die Hermeline	15.09.2013	11.10.2013	11.10.2013	Regular	2.0	2.0	11.10.2013		17.10.2013
GC4NJCX	380 kV im Dossenswald (LP)		21.26	SE	Wickiderote	18.09.2013	11.10.2013	08.10.2013	Klein/S...	1.5	1.5	08.10.2013		17.10.2013
GC4PKY3	Weihnachtsmarkt der 1000 Lichter 2013		22.18	S	Die Spümasen XXL	21.12.2013	11.10.2013		Nicht g...	2.0	2.0	11.10.2013		17.10.2013
GC4PG4E	Das letzte Licht von Leutenshausen		23.11	E	Bugi2012	05.10.2013	11.10.2013	10.10.2013	Klein/S...	1.0	1.0	10.10.2013		17.10.2013
GC4NSVN	Unter den Burgen #6		23.30	E	Die Woinemer	31.10.2013	11.10.2013		Nicht g...	1.0	2.5	05.10.2013		17.10.2013
GC4PAT2	Bensheimer Nikolaus Flashmob 2013		23.94	NE	Nere	06.12.2013	11.10.2013		Nicht g...	1.5	2.0	08.10.2013		17.10.2013
GC4MWWW	11. Neustadter Stammtisch - Wa...		24.23	SW	Frau Laphro + Laphrodour	04.10.2013	11.10.2013	05.10.2013	Nicht g...	1.5	1.5	05.10.2013		17.10.2013
GC4PDGE	Penitentiam agite!		24.35	SE	RioNe	01.10.2013	11.10.2013	07.10.2013	Mikro	3.5	1.0	07.10.2013		17.10.2013
GC4NBHZ	Holz ist Leben - Der Pfälzer Wal...		24.56	SW	Schnute&Strinker	13.09.2013	11.10.2013	05.10.2013	Mikro	2.0	1.5	05.10.2013		17.10.2013
GC4NTT9	Neie Woi Nano		25.05	SW	Spiff_in_Space	22.09.2013	11.10.2013	08.10.2013	Mikro	2.0	4.0	08.10.2013		17.10.2013
GC4P4CG	Wohl kaum zu glauben		25.06	NE	muffina	27.09.2013	11.10.2013	09.10.2013	Mikro	3.5	1.5	09.10.2013		17.10.2013
GC4PG5Z	Schloss Birkenau		25.36	E	Waldkaeuze	08.10.2013	11.10.2013	09.10.2013	Mikro	1.5	1.0	09.10.2013		17.10.2013
GC4NEQ1	Das Kreuz des Südens		25.92	NE	Dorca	02.10.2013	11.10.2013	09.10.2013	Klein/S...	3.0	2.0	09.10.2013		17.10.2013
GC4PPF3	crossroad		26.03	SE	scharlie	06.10.2013	11.10.2013	10.10.2013	Mikro	1.0	1.5	10.10.2013		17.10.2013
GC4PGGY	Rechenaufgaben für Schulanfä...		26.37	NE	werderman	06.10.2013	11.10.2013	09.10.2013	Klein/S...	4.0	1.5	09.10.2013		17.10.2013
GC4P8VZ	Alzey - Gewerbegebiet II		26.47	NW	Viatom	29.09.2013	11.10.2013	09.10.2013	Andere	3.0	1.5	09.10.2013		17.10.2013
GC4MP5G	Speyerer Vorweihnachtsfest 2013		26.63	S	wittels	27.11.2013	11.10.2013		Nicht g...	1.0	1.0	10.10.2013		17.10.2013
GC4N6AG	Unsere Stadt		26.80	SW	Wiesensucher	12.09.2013	11.10.2013	02.10.2013	Mikro	3.0	2.0	02.10.2013		17.10.2013
GC4PZPQ	12. Neustadter Geocacher Stammtisch		27.31	SW	flosse07 + tippse	07.11.2013	11.10.2013		Nicht g...	2.0	2.0	11.10.2013		17.10.2013
GC4NZID	Rebenmeer #5		29.39	S	Wiesensucher	23.09.2013	11.10.2013	09.10.2013	Mikro	1.5	1.5	09.10.2013		17.10.2013
GC4NXRN	Rebenmeer #1		29.51	S	Wiesensucher	23.09.2013	11.10.2013	09.10.2013	Mikro	1.5	1.5	09.10.2013		17.10.2013

Auswahl: Filter 42 angezeigt (von 109) 38,5% 0 Zentrum = Home Anzahl: 0 42 0 7

GC4F4HC Die Krone des BIZ

Typ: Multi | Größe: Klein/Small | Schwierigkeit: ★★☆☆ | Terrain: ★★☆☆

Von: **Rudicacher @** | Versteckt: 20.09.2013 | Status: Verfügbar

Land: Germany | Bundesland: Rheinland-Pfalz

Koordinaten: N49° 38.497 E8° 20.754

Zuletzt aktualisiert: 11.10.2013 | Favoritenpunkte: 0

24/7 P 6 KM

Dieser Multi führt euch zum Bildungszentrum. Er wurde von den Schülerinnen und Schülern der Geocaching AG des RudiStephanGymnasiums erarbeitet und besteht aus 4 stages und dem final. An den Stationen sind kleine Aufgaben zu lösen, die aber kein großes Problem darstellen dürften. Insgesamt braucht man etwa 45 Minuten.

An den Startkoordinaten seht ihr die "Krone der Wissenschaften" ein vom Wormser Künstler G. Nonnenmacher 1977 geschaffenes Kunstwerk. Schaut

Karte ausblenden Spaltscreen Browser Aktualisieren

Filter

GSAK 8.3.1.68 Database: Homezone (Registriert für: Johannes Blumenberg)

Datei (Suchen) User-Flags Ansicht Zentrum Wegpunkt Datenbank GPS Makro Extras Geocaching.com-Zugriff Hilfe

Filter... Ctrl-F

User-Flag setzen F8 Filter abbrechen

Namensuche Spaltscreen-Format Gespeicherter Filter auswählen Datenbank Orte Ansichten

Alle Details Keine Homezone Home Homezone

Code	Wegpunktname	lg	Km	Rtg	Platziert von	Platziert	Letzte GPX	Letzter Fund	Behälter	S...	Te...	Letztes Log	DNF-Datum	Erstellt
GC4KT9W	Halloween - Die Nacht der lach...	4.68	S	Alkoholik	31.10.2013	11.10.2013			Nicht g...	1.5	1.5	10.10.2013		17.10.2013
GC4KM11	WO bin ich? #01	8.88	N	die_vanglonen	18.09.2013	11.10.2013	07.10.2013		Mikro	3.0	1.5	07.10.2013		17.10.2013
GC4F4HC	Die Krone des BIZ	10.12	N	Rudicacher	20.09.2013	11.10.2013	10.10.2013		Klein/S...	2.5	2.0	10.10.2013		17.10.2013
GC4NPHB	Alles in Lampertheim	10.64	NE	Umel1966	20.09.2013	11.10.2013	10.10.2013		Mikro	1.0	1.5	10.10.2013		17.10.2013
GC4N4QP	meet and greet: black-tomcat #1 (Neul...	15.70	W	black-tomcat	02.10.2013	11.10.2013	02.10.2013		Nicht g...	1.0	1.0	05.10.2013		17.10.2013
GC4P1KV	Bibliszer Seenplatte	15.80	NE	knocher	25.09.2013	11.10.2013	07.10.2013		Mikro	2.0	1.5	07.10.2013		17.10.2013
GC4PYM9	* Space mission launch center Mannhe...	16.36	SE	rootys	07.11.2013	11.10.2013			Nicht g...	1.0	1.0	10.10.2013		17.10.2013
GC4PG43	Turn in den Weinbergen	17.63	N	wormel31	03.10.2013	11.10.2013	06.10.2013		Klein/S...	1.5	2.0	06.10.2013		17.10.2013
GC4MQMU	The fabulous Giggel-Girls are watching ...	19.58	NE	the fabulous Giggel-Girls	14.12.2013	11.10.2013			Nicht g...	2.5	1.0	18.09.2013		17.10.2013
GC4NC13	Prüfen. Rufen. Drücken!	19.87	NE	Die Hermeline	15.09.2013	11.10.2013	11.10.2013		Regular	2.0	2.0	11.10.2013		17.10.2013
GC4NJCX	380 kV im Dossenswald (LP)	21.26	SE	Wickiderote	18.09.2013	11.10.2013	08.10.2013		Klein/S...	1.5	1.5	08.10.2013		17.10.2013
GC4PKY3	Weihnachtsmarkt der 1000 Lichter 2013	22.18	S	Die Spümasen XXL	21.12.2013	11.10.2013			Nicht g...	2.0	2.0	11.10.2013		17.10.2013
GC4PG4E	Das letzte Licht von Leutenhausen	23.11	E	Bugi2012	05.10.2013	11.10.2013	10.10.2013		Klein/S...	1.0	1.0	10.10.2013		17.10.2013
GC4N9VN	Unter den Burgen #6	23.30	E	Die Woinemer	31.10.2013	11.10.2013			Nicht g...	1.0	2.5	05.10.2013		17.10.2013
GC4PAT2	Bensheimer Nikolaus Flashmob 2013	23.94	NE	Nere	06.12.2013	11.10.2013			Nicht g...	1.5	2.0	08.10.2013		17.10.2013
GC4MWWV	11. Neustadter Stammtisch - Wa...	24.23	SW	Frau Laphro + Laphrodour	04.10.2013	11.10.2013	05.10.2013		Nicht g...	1.5	1.5	05.10.2013		17.10.2013
GC4PDGE	Penitentiam agite!	24.35	SE	RioNe	01.10.2013	11.10.2013	07.10.2013		Mikro	3.5	1.0	07.10.2013		17.10.2013
GC4N8HZ	Holz ist Leben - Der Pfälzer Wal...	24.56	SW	Schnute&Strinker	13.09.2013	11.10.2013	05.10.2013		Mikro	2.0	1.5	05.10.2013		17.10.2013
GC4NTT9	Neie Woi Nano	25.05	SW	Spiff_in_Space	22.09.2013	11.10.2013	08.10.2013		Mikro	2.0	4.0	08.10.2013		17.10.2013
GC4P4CG	Wohl kaum zu glauben	25.06	NE	muffina	27.09.2013	11.10.2013	09.10.2013		Mikro	3.5	1.5	09.10.2013		17.10.2013
GC4PG5Z	Schloss Birkenau	25.36	E	Waldkaeuze	08.10.2013	11.10.2013	09.10.2013		Mikro	1.5	1.0	09.10.2013		17.10.2013
GC4NEQ1	Das Kreuz des Südens	25.92	NE	Dorca	02.10.2013	11.10.2013	09.10.2013		Klein/S...	3.0	2.0	09.10.2013		17.10.2013
GC4PPF3	crossroad	26.03	SE	scharlie	06.10.2013	11.10.2013	10.10.2013		Mikro	1.0	1.5	10.10.2013		17.10.2013
GC4PGGY	Rechenaufgaben für Schulanfä...	26.37	NE	werderman	06.10.2013	11.10.2013	09.10.2013		Klein/S...	4.0	1.5	09.10.2013		17.10.2013
GC4P8VZ	Alzey - Gewerbegebiet II	26.47	NW	Viatom	29.09.2013	11.10.2013	09.10.2013		Andere	3.0	1.5	09.10.2013		17.10.2013
GC4MP5G	Speyerer Vorweihnachtsfest 2013	26.63	S	wittels	27.11.2013	11.10.2013			Nicht g...	1.0	1.0	10.10.2013		17.10.2013
GC4N6AG	Unsere Stadt	26.80	SW	Wiesensucher	12.09.2013	11.10.2013	02.10.2013		Mikro	3.0	2.0	02.10.2013		17.10.2013
GC4PZPQ	12. Neustadter Geocacher Stammtisch	27.31	SW	flosse07 + tippse	07.11.2013	11.10.2013			Nicht g...	2.0	2.0	11.10.2013		17.10.2013
GC4NZID	Rebenmeer #5	29.39	S	Wiesensucher	23.09.2013	11.10.2013	09.10.2013		Mikro	1.5	1.5	09.10.2013		17.10.2013
GC4NVRN	Rebenmeer #1	29.51	S	Wiesensucher	23.09.2013	11.10.2013	09.10.2013		Mikro	1.5	1.5	09.10.2013		17.10.2013

Auswahl: Filter 42 angezeigt (von 109) 38,5% Zentrum = Home Anzahl: 0 42 0 7

GC4F4HC Die Krone des BIZ

Typ: Multi | Größe: Klein/Small | Schwierigkeit: ★★☆☆ | Terrain: ★★☆☆

Von: [Rudicacher @](#) | Versteckt: 20.09.2013 | Status: Verfügbar

Land: Germany | Bundesland: Rheinland-Pfalz

Koordinaten: N49° 38.497 E8° 20.754

Zuletzt aktualisiert: 11.10.2013 | Favoritenpunkte: 0

24/7 P 6% 1 KM

Dieser Multi führt euch zum Bildungszentrum. Er wurde von den Schülerinnen und Schülern der Geocaching AG des RudiStephanGymnasiums erarbeitet und besteht aus 4 stages und dem final. An den Stationen sind kleine Aufgaben zu lösen, die aber kein großes Problem darstellen dürften. Insgesamt braucht man etwa 45 Minuten.

An den Startkoordinaten seht ihr die "Krone der Wissenschaften" ein vom Wormser Künstler G. Nonnenmacher 1977 geschaffenes Kunstwerk. Schaut

Karte ausblenden Spaltscreen Browser Aktualisieren

Karte

Filter

The screenshot displays the Geocaching.com website interface. At the top, there's a navigation bar with tabs like 'Datei', 'Suchen', 'User-Flags', 'Ansicht', 'Zentrum', 'Wegpunkt', 'Datenbank', 'GPS', 'Makro', 'Extras', 'Geocaching.com-Zugriff', and 'Hilfe'. Below this is a search bar and a list of geocaches. The main content area shows a list of geocaches with columns for 'Code', 'Wegpunktname', 'Rtg', 'Platziert von', 'Distanz', 'Fundstatus', 'Platziert von', 'Schwierigkeit', 'Terrain', 'Verfügbarkeitsstatus', 'User-Flag', 'Benutzerdaten', 'Benutzerdaten 2', 'Benutzerdaten 3', 'Benutzerdaten 4', 'Hat Benutzernotiz', 'TB/Coin-Name', 'Quelle', 'Owner-Name', 'Symbolname', 'Nur Premium', and 'Favoritenpunkte'.

The 'Filter setzen' (Set Filter) dialog box is open, showing various filter options. The 'Allgemein' (General) tab is selected. The 'Gespeicherter Filter' (Saved Filter) is set to 'Keine' (None). The 'Cache-Name' (Cache Name) filter is set to 'Enthält' (Contains). The 'Volltextsuche' (Full Text Search) section has 'Überall' (Everywhere) selected. The 'Distanz' (Distance) filter is set to 'Jede Distanz' (Every Distance). The 'Fundstatus' (Found Status) section has 'Gefunden' (Found) and 'Nicht gefunden' (Not Found) selected. The 'Platziert von' (Placed by) filter is set to 'Enthält' (Contains). The 'Schwierigkeit' (Difficulty) filter is set to 'Kleiner gleich' (Less than or equal to) with a value of 5.0. The 'Terrain' filter is set to 'Kleiner gleich' (Less than or equal to) with a value of 5.0. The 'Verfügbarkeitsstatus' (Availability Status) section has 'Archiviert' (Archived), 'Deaktiviert' (Deactivated), and 'Aktiv' (Active) selected. The 'User-Flag' (User Flag) section has 'Gesetzt' (Set), 'Nicht gesetzt' (Not set), 'Enthält TB' (Contains TB), 'Ja' (Yes), and 'Nein' (No) selected. The 'Benutzerdaten' (User Data) section has 'Enthält' (Contains) selected. The 'Benutzerdaten 2' (User Data 2) section has 'Enthält' (Contains) selected. The 'Benutzerdaten 3' (User Data 3) section has 'Enthält' (Contains) selected. The 'Benutzerdaten 4' (User Data 4) section has 'Enthält' (Contains) selected. The 'Hat Benutzernotiz' (Has User Note) section has 'Ja' (Yes) and 'Nein' (No) selected. The 'Erstfinder (FTF)' (First Finder (FTF)) section has 'Ja' (Yes) and 'Nein' (No) selected. The 'TB/Coin-Name' (TB/Coin Name) filter is set to 'Enthält' (Contains). The 'Quelle' (Source) filter is set to 'Gleich' (Equal). The 'Owner-Name' (Owner Name) filter is set to 'Enthält' (Contains). The 'Symbolname' (Symbol Name) filter is set to 'Enthält' (Contains). The 'Nur Premium' (Only Premium) section has 'Ja' (Yes) and 'Nein' (No) selected. The 'Favoritenpunkte' (Favorite Points) filter is set to 'Beliebig' (Arbitrary).

The bottom of the page shows a map of the location of the selected geocache, 'Die Krone des BIZ' (The Crown of the BIZ), in Würzburg, Germany. The map shows the city center with the Rhine river and the Würzburg Residence. The geocache is located near the 'Krone des BIZ' (Crown of the BIZ) monument.

Filter

GSAK 8.3.1.68 Database: Homezone (Registriert für: Johannes Blumenberg)

Datei Suchen User-Flags Ansicht Zentrum Wegpunkt Datenbank GPS Makro Extras Geocaching.com-Zugriff Hilfe

Filter... Ctrl+F
User-Flag setzen F8
Filter abbrechen

Namensuche Spaltscreen-Format Gespeicherter Filter auswählen Datenbank Orte Ansichten
Alle Details Keine Homezone Home Homezone

Code	Wegpunktname	lg	lg	Km	Rtg	Platziert von
GC4KT9W	Halloween - Die Nacht der lach...			4.68	S	Alkohol...
GC4KM11	WO bin ich? #01			8.88	N	die_vanglo...
GC4F4HC	Die Krone des BIZ			10.12	N	Rudocacher
GC4NPHB	Alles in Lampenheim			10.64	NE	Umel1966
GC4N4QP	meet and greet: black-tomcat #1 (Neu...			15.70	W	black-tomcat
GC4P1KV	Biblissee Seenplatte			15.80	NE	knocher
GC4PYM9	* Space mission launch center Mannhe...			16.36	SE	rootys
GC4PG43	Turm in den Weinbergen			17.63	N	wormel31
GC4MQMU	The fabulous Giggel-Girls are watching ...			19.58	NE	the fabulous
GC4NC13	Prüfen. Rufen. Drücken!			19.87	NE	Die Hermelr
GC4NJXC	380 kV im Dossenswald (LP)			21.26	SE	Wikididote
GC4PKY3	Weihnachtsmarkt der 1000 Lichter 2013			22.18	S	Die Spümas
GC4PG4E	Das letzte Licht von Leutenshausen			23.11	E	Bugi2012
GC4NSVN	Unter den Burgen #6			23.30	E	Die Woinem
GC4PAT2	Bensheimer Nikolaus Flashmob 2013			23.94	NE	Nene
GC4MWWW	11. Neustädter Stammtisch - Wa...			24.23	SW	Frau Laphro
GC4PDGE	Penitentiam agite!			24.35	SE	RioNe
GC4NBHZ	Holz ist Leben - Der Pfälzer Wal...			24.56	SW	Schnute&St
GC4NTT9	Neie Woi Nano			25.05	SW	Spiff_in_Sp
GC4P4CG	Wohl kaum zu glauben			25.06	NE	muffina
GC4PG5Z	Schloss Birkenau			25.36	E	Waldkauze
GC4NEQ1	Das Kreuz des Südens			25.92	NE	Dorca
GC4PPP3	crossroad			26.03	SE	scharlie
GC4PGGY	Rechenaufgaben für Schulanf...			26.37	NE	werdeman
GC4P8VZ	Alzey - Gewerbegebiet II			26.47	NW	Viatom
GC4MP5G	Speyerer Vorweihnachtsfest 2013			26.63	S	wittels
GC4N6AG	Unsere Stadt			26.80	SW	Wiesensuch
GC4PZPQ	12. Neustädter Geocacher Stammtisch			27.31	SW	flosse07 + t
GC4NZID	Rebenmeer #5			29.39	S	Wiesensuch
GC4NVRN	Rebenmeer #1			29.51	S	Wiesensuch

Auswahl: Filter 42 a

Filter setzen Zentrum = Home

Allgemein Daten Andere Logs Linie/Polygon Unterwegpunkte Attribute Where Benutzerdatenfeld

Gespeicherter Filter: Keine ☐ Invertierter Filter

Cache-Name: Enthält

Volltextsuche: Wo suchen: ☒ Überall ☐ Nur ausgewählte
☐ Logs ☐ Notizen ☐ Beschreibung

Distanz: Jede Distanz

Fundstatus: ☒ Gefunden ☒ Nicht gefunden

Platziert von: Enthält

Schwierigkeit: Kleiner gleich 5.0

Terrain: Kleiner gleich 5.0

Verfügbarkeitsstatus: ☒ Archiviert ☒ Deaktiviert ☒ Aktiv

User-Flag: ☒ Gesetzt ☒ Nicht gesetzt Enthält TB ☒ Ja ☒ Nein

Benutzerdaten: Enthält

Benutzerdaten 2: Enthält

Benutzerdaten 3: Enthält

Benutzerdaten 4: Enthält

Hat Benutzernotiz: ☒ Ja ☒ Nein Erstfinder (FTF) ☒ Ja ☒ Nein

TB/Coin-Name: Enthält

Quelle: Gleich

Owner-Name: Enthält

Symbolname: Enthält

Nur Premium: ☒ Ja ☒ Nein

Favoritenpunkte: Beliebig

Los Reset alles Reset Tab Speichern Löschen Abbruch Hilfe

Anzahl: 0 42 0 7

GC4F4HC Die Krone des BIZ
Typ: Multi | Größe: Klein/Small | Schwierigkeit: 20.00
Von: Rudocacher @ | Versteckt: 20.00
Land: Germany | Bundesland: Rheinland-Pfalz
Koordinaten: N49° 38.45
Zuletzt aktualisiert: 11.10.2013
Dieser Multi führt euch zum Bildungszentrum. Er wurde von den Schülerinnen und Schülern erarbeitet und besteht aus 4 Stages und dem final. An den Stationen sind kleine Aufgaben. Insgesamt braucht man etwa 45 Minuten.

An den Startkoordinaten seht ihr die "Krone der Wissenschaften" ein vom Wort...

Karte

Filter

GSAK 8.3.1.68 Database: Homezone (Registriert für: Johannes Blumenberg)

Datei Suchen User-Flags Ansicht Zentrum Wegpunkt Datenbank GPS Makro Extras Geocaching.com-Zugriff Hilfe

Filter... Ctrl+F
User-Flag setzen F8
Filter abbrechen

Namenssuche Spaltscreen-Format Gespeicherten Filter auswählen Datenbank Orte Ansichten
Keine Homezone Home Homezone

Code	Wegpunktname	lg	kg	Km	Rtg	Platziert von
GC4KT9W	Halloween - Die Nacht der lach...			4.68	S	Alkohol...
GC4KM11	WO bin ich? #01			8.88	N	die_vangion
GC4F4HC	Die Krone des BIZ			10.12	N	Rudocacher
GC4NPHB	Alles in Lampenheim			10.64	NE	Umel1966
GC4N4QP	meet and greet: black-tomcat #1 (Neu...			15.70	W	black-tomcat
GC4P1KV	Biblissee Seenplatte			15.80	NE	knocher
GC4PYM9	* Space mission launch center Mannhe...			16.36	SE	rootys
GC4PG43	Turn in den Weinbergen			17.63	N	wormel31
GC4MQM	The fabulous Giggel-Girls are watching ...			19.58	NE	the fabulous
GC4NC13	Prüfen. Rufen. Drücken!			19.87	NE	Die Hermelr
GC4NJXC	380 kV im Dossenswald (LP)			21.26	SE	Wikididote
GC4PKY3	Weihnachtsmarkt der 1000 Lichter 2013			22.18	S	Die Spümas
GC4PG4E	Das letzte Licht von Leutenhausen			23.11	E	Bugi2012
GC4NSVN	Unter den Burgen #6			23.30	E	Die Woinem
GC4PAT2	Bensheimer Nikolaus Flashmob 2013			23.94	NE	Nere
GC4MWWW	11. Neustädter Stammtisch - Wa...			24.23	SW	Frau Laphro
GC4PDGE	Penitentiam agite!			24.35	SE	RioNe
GC4NBH2	Holz ist Leben - Der Pfälzer Wal...			24.56	SW	Schnute&St
GC4NTT9	Neie Woi Nano			25.05	SW	Spiff_in_Sp
GC4P4CG	Wohl kaum zu glauben			25.06	NE	muffina
GC4PG5Z	Schloss Birkenau			25.36	E	Waldkauze
GC4NEQ1	Das Kreuz des Südens			25.92	NE	Dorca
GC4PPP3	crossroad			26.03	SE	scharlie
GC4PGGY	Rechenaufgaben für Schulanf...			26.37	NE	werderman
GC4P8VZ	Alzey - Gewerbegebiet II			26.47	NW	Viatom
GC4MP5G	Speyerer Vorweihnachtsfest 2013			26.63	S	wittels
GC4N6AG	Unsere Stadt			26.80	SW	Wiesensuch
GC4P2PQ	12. Neustädter Geocacher Stammtisch			27.31	SW	flosse07 + t
GC4NZID	Rebenmeer #5			29.39	S	Wiesensuch
GC4NVRN	Rebenmeer #1			29.51	S	Wiesensuch

Auswahl: Filter 42 a

GC4F4HC Die Krone des BIZ
Typ: Multi | Größe: Klein/Small | Schwierigkeit: 20.00
Von: Rudocacher @ | Versteckt: 20.00
Land: Germany | Bundesland: Rheinland-Pfalz
Koordinaten: N49° 38.45
Zuletzt aktualisiert: 11.10.2013
24/7 P

Dieser Multi führt euch zum Bildungszentrum. Er wurde von den Schülerinnen und Schülern erarbeitet und besteht aus 4 stages und dem final. An den Stationen sind kleine Aufgaben. Insgesamt braucht man etwa 45 Minuten.

An den Startkoordinaten seht ihr die "Krone der Wissenschaften" ein vom Wormser Kulturbau 15. Jahrhundert. 1577/1578 hat der Wormser Kulturbau 15. Jahrhundert. 1577/1578 hat der Wormser Kulturbau 15. Jahrhundert.

Filter setzen Zentrum = Home

Allgemein | Daten | Andere | Logs | Linie/Polygon | Unterwegpunkte | Attribute | Where | Benutzerdatenfeld

Gespeicherter Filter Keine ☐ Invertierter Filter

Cache-Name Enthält

Volltextsuche Wo suchen
☒ Überall ☐ Nur ausgewählte
☐ Logs ☐ Notizen ☐ Beschreibung

Distanz Jede Distanz

Fundstatus ☒ Gefunden ☒ Nicht gefunden

Platziert von Enthält

Schwierigkeit Kleiner gleich 5.0

Terrain Kleiner gleich 5.0

Verfügbarkeitsstatus ☒ Archiviert ☒ Deaktiviert ☒ Aktiv

User-Flag ☒ Gesetzt ☒ Nicht gesetzt Enthält TB ☒ Ja ☒ Nein

Benutzerdaten Enthält

Benutzerdaten 2 Enthält

Benutzerdaten 3 Enthält

Benutzerdaten 4 Enthält

Hat Benutzernotiz ☒ Ja ☒ Nein Erstfinder (FTF) ☒ Ja ☒ Nein

TB/Coin-Name Enthält

Quelle Gleich

Owner-Name Enthält

Symbolname Enthält

Nur Premium ☒ Ja ☒ Nein

Favoritenpunkte Beliebig

Los Reset alles Reset Tab Speichern Löschen Abbruch Hilfe

Anzahl: 0 42 0 7

Karte

Filter

GSAK 8.3.1.68 Database: Homezone (Registriert für: Johannes Blumenberg)

Datei Suchen User-Flags Ansicht Zentrum Wegpunkt Datenbank GPS Makro Extras Geocaching.com-Zugriff Hilfe

Filter... Ctrl+F
User-Flag setzen F8
Filter abbrechen

Namensuche Spaltscreen-Format Gespeicherten Filter auswählen Datenbank Orte Ansichten
Keine Homezone Home Homezone

Code	Wegpunktname	lg	lg	Km	Rtg	Platziert von
GC4KT9W	Halloween - Die Nacht der lach...			4.68	S	Alkoholh...
GC4KM11	WO bin ich? #01			8.88	N	die_vangio...
GC4F4HC	Die Krone des BIZ			10.12	N	Rudocacher
GC4NPHB	Alles in Lampertheim			10.64	NE	Umel1966
GC4N4QP	meet and greet: black-tomcat #1 (Neu...			15.70	W	black-tomcat
GC4P1KV	Bibliszer Seenplatte			15.80	NE	knocher
GC4PYM9	* Space mission launch center Mannhe...			16.36	SE	rootys
GC4PG43	Turn in den Weinbergen			17.63	N	wormel31
GC4MQMJ	The fabulous Giggel-Girls are watching ...			19.58	NE	the fabulous
GC4NC13	Prüfen. Rufen. Drücken!			19.87	NE	Die Hermelr
GC4NJXC	380 kV im Dossenswald (LP)			21.26	SE	Wickidenote
GC4PKY3	Weihnachtsmarkt der 1000 Lichter 2013			22.18	S	Die Spümas
GC4PG4E	Das letzte Licht von Leutenshausen			23.11	E	Bugi2012
GC4NSVN	Unter den Burgen #6			23.30	E	Die Woinem
GC4PAT2	Bensheimer Nikolaus Flashmob 2013			23.94	NE	Nene
GC4MWWW	11. Neustädter Stammtisch - Wa...			24.23	SW	Frau Laphro
GC4PDGE	Penitentiam agite!			24.35	SE	RioNe
GC4NBH2	Holz ist Leben - Der Pfälzer Wal...			24.56	SW	Schnute&St
GC4NTT9	Neie Woi Nano			25.05	SW	Spiff_in_Sp
GC4P4CG	Wohl kaum zu glauben			25.06	NE	muffina
GC4PG5Z	Schloss Birkenau			25.36	E	Waldkauze
GC4NEQ1	Das Kreuz des Südens			25.92	NE	Dorca
GC4PPF3	crossroad			26.03	SE	scharlie
GC4PGGY	Rechenaufgaben für Schulanf...			26.37	NE	werderman
GC4P8VZ	Alzey - Gewerbegebiet II			26.47	NW	Viatom
GC4MP5G	Speyerer Vorweihnachtssevent 2013			26.63	S	wittels
GC4N6AG	Unsere Stadt			26.80	SW	Wiesensuch
GC4P2PQ	12. Neustädter Geocacher Stammtisch			27.31	SW	flosse07 + t
GC4NZID	Rebenmeer #5			29.39	S	Wiesensuch
GC4NVRN	Rebenmeer #1			29.51	S	Wiesensuch

Auswahl: Filter 42 a

GC4F4HC Die Krone des BIZ
Typ: Multi | Größe: Klein/Small | Schwierigkeit: 20.00
Von: Rudocacher @ | Versteckt: 20.00
Land: Germany | Bundesland: Rheinland-Pfalz
Koordinaten: N49° 38.45
Zuletzt aktualisiert: 11.10.2013
24/7 P

Dieser Multi führt euch zum Bildungszentrum. Er wurde von den Schülerinnen und Schülern erarbeitet und besteht aus 4 stages und dem final. An den Stationen sind kleine Aufgaben. Insgesamt braucht man etwa 45 Minuten.

An den Startkoordinaten seht ihr die "Krone der Wissenschaften" ein vom Wormser Kulturbau 15. Jahrhundert. 1577/1578 (Grafen von Sickingen) Schloß

Filter setzen Zentrum = Home

Allgemein | Daten | Andere | Logs | Linie/Polygon | Unterwegpunkte | Attribute | Where | Benutzerdatenfeld

Gespeicherter Filter: Keine ☐ Invertierter Filter

Cache-Name: Enthält

Volltextsuche: Wo suchen: ☒ Überall ☐ Nur ausgewählte
☐ Logs ☐ Notizen ☐ Beschreibung

Distanz: Jede Distanz

Fundstatus: ☒ Gefunden ☒ Nicht gefunden

Platziert von: Enthält

Schwierigkeit: Kleiner gleich 5.0

Terrain: Kleiner gleich 5.0

Verfügbarkeitsstatus: ☒ Archiviert ☒ Deaktiviert ☒ Aktiv

User-Flag: ☒ Gesetzt ☒ Nicht gesetzt Enthält TB ☒ Ja ☒ Nein

Benutzerdaten: Enthält

Benutzerdaten 2: Enthält

Benutzerdaten 3: Enthält

Benutzerdaten 4: Enthält

Hat Benutzernotiz: ☒ Ja ☒ Nein Erstfinder (FTF) ☒ Ja ☒ Nein

TB/Coin-Name: Enthält

Quelle: Gleich

Owner-Name: Enthält

Symbolname: Enthält

Nur Premium: ☒ Ja ☒ Nein

Favoritenpunkte: Beliebig

Los Reset alles Reset Tab Speichern Löschen Abbruch Hilfe

Anzahl: 0 42 0 7

Karte

Filter

GSAK 8.3.1.68 Database: Homezone (Registriert für: Johannes Blumenberg)

Datei Suchen User-Flags Ansicht Zentrum Wegpunkt Datenbank GPS Makro Extras Geocaching.com-Zugriff Hilfe

Filter... Ctrl+F
User-Flag setzen F8
Filter abbrechen

Namenssuche Spaltscreen-Format Gespeicherten Filter auswählen Datenbank Orte Ansichten
Alle Details Keine Homezone Home Homezone

Code	Wegpunktname	lg	km	Rtg	Platziert von
GC4KT9W	Halloween - Die Nacht der lach...		4.68	S	Alkoholh...
GC4KM11	WO bin ich? #01		8.88	N	die_vangio...
GC4F4HC	Die Krone des BIZ		10.12	N	Rudocacher
GC4NPHB	Alles in Lampenheim		10.64	NE	Umel1966
GC4N4QP	meet and greet: black-tomcat #1 (Neu...		15.70	W	black-tomcat
GC4P1KV	Biblissee Seenplatte		15.80	NE	knocher
GC4PYM9	* Space mission launch center Mannhe...		16.36	SE	rootys
GC4PG43	Turn in den Weinbergen		17.63	N	wormel31
GC4MQM4	The fabulous Giggel-Girls are watching ...		19.58	NE	the fabulous
GC4NC13	Prüfen. Rufen. Drücken!		19.87	NE	Die Hermelr
GC4NJXC	380 kV im Dossenswald (LP)		21.26	SE	Wickidenote
GC4PKY3	Weihnachtsmarkt der 1000 Lichter 2013		22.18	S	Die Spümas
GC4PG4E	Das letzte Licht von Leutenhausen		23.11	E	Bugi2012
GC4NSVN	Unter den Burgen #6		23.30	E	Die Woinem
GC4PAT2	Bensheimer Nikolaus Flashmob 2013		23.94	NE	Nere
GC4MWWV	11. Neustädter Stammtisch - Wa...		24.23	SW	Frau Laphro
GC4PDGE	Penitentiam agite!		24.35	SE	RioNe
GC4NBH2	Holz ist Leben - Der Pfälzer Wal...		24.56	SW	Schnute&St
GC4NTT9	Neie Woi Nano		25.05	SW	Spiff_in_Sp
GC4P4CG	Wohl kaum zu glauben		25.06	NE	muffina
GC4PG5Z	Schloss Birkenau		25.36	E	Waldkauerz
GC4NEQ1	Das Kreuz des Südens		25.92	NE	Dorca
GC4PPP3	crossroad		26.03	SE	scharlie
GC4PGGY	Rechenaufgaben für Schulanf...		26.37	NE	werderman
GC4P8VZ	Alzey - Gewerbegebiet II		26.47	NW	Viatom
GC4MP5G	Speyerer Vorweihnachtsfest 2013		26.63	S	wittels
GC4N6AG	Unsere Stadt		26.80	SW	Wiesensuch
GC4P2PQ	12. Neustädter Geocacher Stammtisch		27.31	SW	flosse07 + t
GC4NZ1D	Rebenmeer #5		29.39	S	Wiesensuch
GC4NVRN	Rebenmeer #1		29.51	S	Wiesensuch

Auswahl: Filter 42 a

GC4F4HC Die Krone
Typ: Multi | Größe: Klein/Small | Schwierigkeit: 20.00
Von: Rudocacher @ | Versteckt: 20.00
Land: Germany | Bundesland: Rheinland-Pfalz
Koordinaten: N49° 38.45
Zuletzt aktualisiert: 11.10.2013

Dieser Multi führt euch zum Bildungszentrum. Er wurde von den Schülerinnen und Schülern erarbeitet und besteht aus 4 stages und dem final. An den Stationen sind kleine Aufgaben. Insgesamt braucht man etwa 45 Minuten.

An den Startkoordinaten seht ihr die "Krone der Wissenschaften" ein von Worms...

Filter setzen Zentrum = Home

Allgemein | Daten | Andere | Logs | Linie/Polygon | Unterwegpunkte | Attribute | Where | Benutzerdatenfeld

Gespeicherter Filter: Keine ☐ Invertierter Filter

Cache-Name: Enthält

Volltextsuche: Wo suchen: ☒ Überall ☐ Nur ausgewählte
☐ Logs ☐ Notizen ☐ Beschreibung

Distanz: Jede Distanz

Fundstatus ☒ Gefunden ☒ Nicht gefunden

Platziert von: Enthält

Schwierigkeit: Kleiner gleich 5.0

Terrain: Kleiner gleich 5.0

Verfügbarkeitsstatus: ☒ Archiviert ☒ Deaktiviert ☒ Aktiv

User-Flag: ☒ Gesetzt ☒ Nicht gesetzt Enthält TB ☒ Ja ☒ Nein

Benutzerdaten: Enthält

Benutzerdaten 2: Enthält

Benutzerdaten 3: Enthält

Benutzerdaten 4: Enthält

Hat Benutzernotiz: ☒ Ja ☒ Nein Erstfinder (FTF) ☒ Ja ☒ Nein

TB/Coin-Name: Enthält

Quelle: Gleich

Owner-Name: Enthält

Symbolname: Enthält

Nur Premium: ☒ Ja ☒ Nein

Favoritenpunkte: Beliebig

Los Reset alles Reset Tab Speichern Löschen Abbruch Hilfe

Anzahl: 0 42 0 7

Karte

Filter

GSAK 8.3.1.68 Database: Homezone (Registriert für: Johannes Blumenberg)

Datei Suchen User-Flags Ansicht Zentrum Wegpunkt Datenbank GPS Makro Extras Geocaching.com-Zugriff Hilfe

Filter... Ctrl+F
User-Flag setzen F8
Filter abbrechen

Namensuche Spaltscreen-Format Gespeicherten Filter auswählen Datenbank Orte Ansichten
Keine Homezone Home Homezone

Code	Wegpunktname	lg	lg	Km	Rtg	Platziert von
GC4KT9W	Halloween - Die Nacht der lach...			4.68	S	Alkoholh...
GC4KM11	WO bin ich? #01			8.88	N	die_vangio...
GC4F4HC	Die Krone des BIZ			10.12	N	Rudocacher
GC4NPHB	Alles in Lampertheim			10.64	NE	Umel1966
GC4N4QP	meet and greet: black-tomcat #1 (Neu...			15.70	W	black-tomcat
GC4P1KV	Biblissee Seenplatte			15.80	NE	knocher
GC4PYM9	* Space mission launch center Mannhe...			16.36	SE	rootys
GC4PG43	Turn in den Weinbergen			17.63	N	wormel31
GC4MQMJ	The fabulous Giggel-Girls are watching ...			19.58	NE	the fabulous
GC4NC13	Prüfen. Rufen. Drücken!			19.87	NE	Die Hermelr
GC4NJXC	380 kV im Dossenswald (LP)			21.26	SE	Wickidenote
GC4PKY3	Weihnachtsmarkt der 1000 Lichter 2013			22.18	S	Die Spümas
GC4PG4E	Das letzte Licht von Leutenhausen			23.11	E	Bugi2012
GC4NSVN	Unter den Burgen #6			23.30	E	Die Woinem
GC4PAT2	Bensheimer Nikolaus Flashmob 2013			23.94	NE	Nene
GC4MWWV	11. Neustädter Stammtisch - Wa...			24.23	SW	Frau Laphro
GC4PDGE	Penitentiam agite!			24.35	SE	RioNe
GC4NBH2	Holz ist Leben - Der Pfälzer Wal...			24.56	SW	Schnute&St
GC4NTT9	Nele Woi Nano			25.05	SW	Spiff_in_Sp
GC4P4CG	Wohl kaum zu glauben			25.06	NE	muffina
GC4PG5Z	Schloss Birkenau			25.36	E	Waldkauerz
GC4NEQ1	Das Kreuz des Südens			25.92	NE	Dorca
GC4PPP3	crossroad			26.03	SE	scharlie
GC4PGGY	Rechenaufgaben für Schulanf...			26.37	NE	werderman
GC4P8VZ	Alzey - Gewerbegebiet II			26.47	NW	Viatom
GC4MP5G	Speyerer Vorweihnachtsfest 2013			26.63	S	wittels
GC4N6AG	Unsere Stadt			26.80	SW	Wiesensuch
GC4PZPQ	12. Neustädter Geocacher Stammtisch			27.31	SW	flosse07 + t
GC4NZID	Rebenmeer #5			29.39	S	Wiesensuch
GC4NVRN	Rebenmeer #1			29.51	S	Wiesensuch

Auswahl: Filter 42 a

GC4F4HC Die Krone
Typ: Multi | Größe: Klein/Small | Schwierigkeit: 20.00
Von: Rudocacher @ | Versteckt: 20.00
Land: Germany | Bundesland: Rheinland-Pfalz
Koordinaten: N49° 38.45
Zuletzt aktualisiert: 11.10.2013

Dieser Multi führt euch zum Bildungszentrum. Er wurde von den Schülerinnen und Schülern erarbeitet und besteht aus 4 stages und dem final. An den Stationen sind kleine Aufgaben. Insgesamt braucht man etwa 45 Minuten.

An den Startkoordinaten seht ihr die "Krone der Wissenschaften" ein von Worms...

Filter setzen Zentrum = Home

Allgemein | Daten | Andere | Logs | Linie/Polygon | Unterwegpunkte | Attribute | Where | Benutzerdatenfeld

Gespeicherter Filter: Keine ☐ Invertierter Filter

Cache-Name: Enthält

Volltextsuche: Wo suchen: ☒ Überall ☐ Nur ausgewählte
☐ Logs ☐ Notizen ☐ Beschreibung

Distanz: Jede Distanz

Fundstatus: ☒ Gefunden ☒ Nicht gefunden

Platziert von: Enthält

Schwierigkeit: Kleiner gleich 5.0

Terrain: Kleiner gleich 5.0

Verfügbarkeitsstatus: ☒ Archiviert ☒ Deaktiviert ☒ Aktiv

User-Flag: ☒ Gesetzt ☒ Nicht gesetzt Enthält TB ☒ Ja ☒ Nein

Benutzerdaten: Enthält

Benutzerdaten 2: Enthält

Benutzerdaten 3: Enthält

Benutzerdaten 4: Enthält

Hat Benutzernote: ☒ Ja ☒ Nein Erstfinder (FTF) ☒ Ja ☒ Nein

TB/Coin-Name: Enthält

Quelle: Gleich

Owner-Name: Enthält

Symbolname: Enthält

Nur Premium: ☒ Ja ☒ Nein

Favoritenpunkte: Beliebig

Los Reset alles Reset Tab Speichern Löschen Abbruch Hilfe

Anzahl: 0 42 0 7

Karte

Filter

GSAK 8.3.1.68 Database: Homezone (Registriert für: Johannes Blumenberg)

Datei Suchen User-Flags Ansicht Zentrum Wegpunkt Datenbank GPS Makro Extras Geocaching.com-Zugriff Hilfe

Filter... Ctrl+F
User-Flag setzen F8
Filter abbrechen

Namensuche Spaltscreen-Format Gespeicherten Filter auswählen Datenbank Orte Ansichten
Keine Homezone Home Homezone

Code	Wegpunktname	lg	kg	Km	Rtg	Platziert von
GC4KT9W	Halloween - Die Nacht der lach...			4.68	S	Alkoholh...
GC4KM11	WO bin ich? #01			8.88	N	die_vangio...
GC4F4HC	Die Krone des BIZ			10.12	N	Rudicacher
GC4NPHB	Alles in Lampertheim			10.64	NE	Umel1966
GC4N4QP	meet and greet: black-tomcat #1 (Neu...			15.70	W	black-tomcat
GC4P1KV	Biblissee Seenplatte			15.80	NE	knocher
GC4PYM9	* Space mission launch center Mannhe...			16.36	SE	rootys
GC4PG43	Turn in den Weinbergen			17.63	N	wormel31
GC4MQMJ	The fabulous Giggel-Girls are watching ...			19.58	NE	the fabulous
GC4NC13	Prüfen. Rufen. Drücken!			19.87	NE	Die Hermelr
GC4NJXC	380 kV im Dossenswald (LP)			21.26	SE	Wikididote
GC4PKY3	Weihnachtsmarkt der 1000 Lichter 2013			22.18	S	Die Spümas
GC4PG4E	Das letzte Licht von Leutenshausen			23.11	E	Bugi2012
GC4NSVN	Unter den Burgen #6			23.30	E	Die Woinem
GC4PAT2	Bensheimer Nikolaus Flashmob 2013			23.94	NE	Nene
GC4MWWW	11. Neustädter Stammtisch - Wa...			24.23	SW	Frau Laphro
GC4PDGE	Penitentiam agite!			24.35	SE	RioNe
GC4NBH2	Holz ist Leben - Der Pfälzer Wal...			24.56	SW	Schnute&St
GC4NTT9	Neie Woi Nano			25.05	SW	Spiff_in_Sp
GC4P4CG	Wohl kaum zu glauben			25.06	NE	muffina
GC4PG5Z	Schloss Birkenau			25.36	E	Waldkauze
GC4NEQ1	Das Kreuz des Südens			25.92	NE	Dorca
GC4PPF3	crossroad			26.03	SE	scharlie
GC4PGGY	Rechenaufgaben für Schulanf...			26.37	NE	werdeman
GC4P8VZ	Alzey - Gewerbegebiet II			26.47	NW	Viatom
GC4MP5G	Speyerer Vorweihnachtsfest 2013			26.63	S	wittels
GC4N6AG	Unsere Stadt			26.80	SW	Wiesensuch
GC4PZPQ	12. Neustädter Geocacher Stammtisch			27.31	SW	flosse07 + t
GC4NZID	Rebenmeer #5			29.39	S	Wiesensuch
GC4NVRN	Rebenmeer #1			29.51	S	Wiesensuch

Auswahl: Filter 42 a

GC4F4HC Die Krone des BIZ
Typ: Multi | Größe: Klein/Small | Schwierigkeit: 20.00
Von: Rudicacher @ | Versteckt: 20.00
Land: Germany | Bundesland: Rheinland-Pfalz
Koordinaten: N49° 38.45
Zuletzt aktualisiert: 11.10.2013

Dieser Multi führt euch zum Bildungszentrum. Er wurde von den Schülerinnen und Schülern erarbeitet und besteht aus 4 stages und dem final. An den Stationen sind kleine Aufgaben. Insgesamt braucht man etwa 45 Minuten.

An den Startkoordinaten seht ihr die "Krone der Wissenschaften" ein vom Wormser Kulturbau 15. Jahrhundert. 1577/1578 errichtet. Ein Werk, das...

Filter setzen Zentrum = Home

Allgemein | Daten | Andere | Logs | Linie/Polygon | Unterwegspunkte | Attribute | Where | Benutzerdatenfeld

Gespeicherter Filter: Keine ☐ Invertierter Filter

Cache-Name: Enthält

Volltextsuche: Wo suchen: ☒ Überall ☐ Nur ausgewählte
☐ Logs ☐ Notizen ☐ Beschreibung

Distanz: Jede Distanz

Fundstatus: ☒ Gefunden ☒ Nicht gefunden

Platziert von: Enthält

Schwierigkeit: Kleiner gleich 5.0

Terrain: Kleiner gleich 5.0

Verfügbarkeitsstatus ☒ Archiviert ☒ Deaktiviert ☒ Aktiv

User-Flag: ☒ Gesetzt ☒ Nicht gesetzt Enthält TB ☒ Ja ☒ Nein

Benutzerdaten: Enthält

Benutzerdaten 2: Enthält

Benutzerdaten 3: Enthält

Benutzerdaten 4: Enthält

Hat Benutzernotiz: ☒ Ja ☒ Nein Erstfinder (FTF) ☒ Ja ☒ Nein

TB/Coin-Name: Enthält

Quelle: Gleich

Owner-Name: Enthält

Symbolname: Enthält

Nur Premium: ☒ Ja ☒ Nein

Favoritenpunkte: Beliebig

Los Reset alles Reset Tab Speichern Löschen Abbruch Hilfe

Anzahl: 0 42 0 7

Karte

Filter

GSAK 8.3.1.68 Database: Homezone (Registriert für: Johannes Blumenberg)

Datei Suchen User-Flags Ansicht Zentrum Wegpunkt Datenbank GPS Makro Extras Geocaching.com-Zugriff Hilfe

Filter... Ctrl+F
User-Flag setzen F8
Filter abbrechen

Namenssuche Spaltscreen-Format Gespeicherten Filter auswählen Datenbank Orte Ansichten
Alle Details Keine Homezone Home Homezone

Code	Wegpunktname	lg	lg	Km	Rtg	Platziert von
GC4KT9W	Halloween - Die Nacht der lach...			4.68	S	Alkoholh...
GC4KM11	WO bin ich? #01			8.88	N	die_vangio...
GC4F4HC	Die Krone des BIZ			10.12	N	Rudocacher
GC4NPHB	Alles in Lampenheim			10.64	NE	Umel1966
GC4N4QP	meet and greet: black-tomcat #1 (Neu...			15.70	W	black-tomcat
GC4P1KV	Biblissee Seenplatte			15.80	NE	knocher
GC4PYM9	* Space mission launch center Mannhe...			16.36	SE	rootys
GC4PG43	Turn in den Weinbergen			17.63	N	wormel31
GC4MQMJ	The fabulous Giggel-Girls are watching ...			19.58	NE	the fabulous
GC4NC13	Prüfen. Rufen. Drücken!			19.87	NE	Die Hermelr
GC4NJXC	380 kV im Dossenswald (LP)			21.26	SE	Wickidenote
GC4PKY3	Weihnachtsmarkt der 1000 Lichter 2013			22.18	S	Die Spümas
GC4PG4E	Das letzte Licht von Leutenhausen			23.11	E	Bugi2012
GC4NSVN	Unter den Burgen #6			23.30	E	Die Woinem
GC4PAT2	Bensheimer Nikolaus Flashmob 2013			23.94	NE	Nene
GC4MWWW	11. Neustädter Stammtisch - Wa...			24.23	SW	Frau Laphro
GC4PDGE	Penitentiam agite!			24.35	SE	RioNe
GC4NBHZ	Holz ist Leben - Der Pfälzer Wal...			24.56	SW	Schnute&St
GC4NTT9	Neie Woi Nano			25.05	SW	Spiff_in_Sp
GC4P4CG	Wohl kaum zu glauben			25.06	NE	muffina
GC4PG5Z	Schloss Birkenau			25.36	E	Waldkauerz
GC4NEQ1	Das Kreuz des Südens			25.92	NE	Dorca
GC4PPF3	crossroad			26.03	SE	scharlie
GC4PGGY	Rechenaufgaben für Schulanf...			26.37	NE	werderman
GC4P8VZ	Alzey - Gewerbegebiet II			26.47	NW	Viatom
GC4MP5G	Speyerer Vorweihnachtsfest 2013			26.63	S	wittels
GC4N6AG	Unsere Stadt			26.80	SW	Wiesensuch
GC4PZPQ	12. Neustädter Geocacher Stammtisch			27.31	SW	flosse07 + t
GC4NZID	Rebenmeer #5			29.39	S	Wiesensuch
GC4NVRN	Rebenmeer #1			29.51	S	Wiesensuch

Auswahl: Filter 42 a

GC4F4HC Die Krone
Typ: Multi | Größe: Klein/Small | Schwierigkeit: 20.00
Von: Rudocacher @ | Versteckt: 20.00
Land: Germany | Bundesland: Rheinland-Pfalz
Koordinaten: N49° 38.45
Zuletzt aktualisiert: 11.10.2013

Dieser Multi führt euch zum Bildungszentrum. Er wurde von den Schülerinnen und Schülern erarbeitet und besteht aus 4 stages und dem final. An den Stationen sind kleine Aufgaben. Insgesamt braucht man etwa 45 Minuten.

An den Startkoordinaten seht ihr die "Krone der Wissenschaften" ein vom Wormser Kulturbau 15. Jahrhundert. 1577/1578 hat der Wormser Kulturbau 15. Jahrhundert. 1577/1578 hat der Wormser Kulturbau 15. Jahrhundert.

Filter setzen Zentrum = Home

Allgemein | Daten | Andere | Logs | Linie/Polygon | Unterwegpunkte | Attribute | Where | Benutzerdatenfeld

Gespeicherter Filter: Keine ☐ Invertierter Filter

Cache-Name: Enthält

Volltextsuche: Wo suchen: ☒ Überall ☐ Nur ausgewählte
☐ Logs ☐ Notizen ☐ Beschreibung

Distanz: Jede Distanz

Fundstatus: ☒ Gefunden ☒ Nicht gefunden

Platziert von: Enthält

Schwierigkeit: Kleiner gleich 5.0

Terrain: Kleiner gleich 5.0

Verfügbarkeitsstatus: ☒ Archiviert ☒ Deaktiviert ☒ Aktiv

User-Flag: ☒ Gesetzt ☒ Nicht gesetzt Enthält TB ☒ Ja ☒ Nein

Benutzerdaten: Enthält

Benutzerdaten 2: Enthält

Benutzerdaten 3: Enthält

Benutzerdaten 4: Enthält

Hat Benutzernotiz: ☒ Ja ☒ Nein Erstfinder (FTF) ☒ Ja ☒ Nein

TB/Coin-Name: Enthält

Quelle: Gleich

Owner-Name: Enthält

Symbolname: Enthält

Nur Premium: ☒ Ja ☒ Nein

Favoritenpunkte: Beliebig

Los Reset alles Reset Tab Speichern Löschen Abbruch Hilfe

Anzahl: 0 42 0 7

Karte

Filter

GSAK 8.3.1.68 Database: Homezone (Registriert für: Johannes Blumenberg)

Datei Suchen User-Flags Ansicht Zentrum Wegpunkt Datenbank GPS Makro Extras Geocaching.com-Zugriff Hilfe

Filter... Ctrl+F
User-Flag setzen F8
Filter abbrechen

Namenssuche Spaltscreen-Format Gespeicherten Filter auswählen Datenbank Orte Ansichten
Keine Homezone Home Homezone

Code	Wegpunktname	lg	lg	Km	Rtg	Platziert von
GC4KT9W	Halloween - Die Nacht der lach...			4.68	S	Alkohol...
GC4KM11	WO bin ich? #01			8.88	N	die_vangion
GC4F4HC	Die Krone des BIZ			10.12	N	Rudocacher
GC4NPHB	Alles in Lampertheim			10.64	NE	Umel1966
GC4N4QP	meet and greet: black-tomcat #1 (Neu...			15.70	W	black-tomcat
GC4P1KV	Biblissee-Seeplatte			15.80	NE	knocher
GC4PYM9	* Space mission launch center Mannhe...			16.36	SE	rootys
GC4PG43	Turn in den Weinbergen			17.63	N	wormel31
GC4MQM	The fabulous Giggel-Girls are watching ...			19.58	NE	the fabulous
GC4NC13	Prüfen. Rufen. Drücken!			19.87	NE	Die Hemelr...
GC4NJC	380 kV im Dossenswald (LP)			21.26	SE	Wikidierote
GC4PKY3	Weihnachtsmarkt der 1000 Lichter 2013			22.18	S	Die Spümas
GC4PG4E	Das letzte Licht von Leutenshausen			23.11	E	Bugi2012
GC4NSVN	Unter den Burgen #6			23.30	E	Die Woinem...
GC4PAT2	Bensheimer Nikolaus Flashmob 2013			23.94	NE	Nere
GC4MWW	11. Neustädter Stammtisch - Wa...			24.23	SW	Frau Laphro
GC4PDGE	Penitentiam agite!			24.36	SE	RiNe
GC4NBH2	Holz ist Leben - Der Pfälzer Wal...			24.56	SW	Schnute&St...
GC4NTT9	Neie Woi Nano			25.05	SW	Spiff_in_Sp...
GC4P4CG	Wohl kaum zu glauben			25.06	NE	muffina
GC4PG5Z	Schloss Birkenau			25.36	E	Waldkauerz...
GC4NEQ1	Das Kreuz des Südens			25.92	NE	Dorca
GC4PPP3	crossroad			26.03	SE	scharlie
GC4PGGY	Rechenaufgaben für Schulanf...			26.37	NE	werderman
GC4P8VZ	Alzey - Gewerbegebiet II			26.47	NW	Viatom
GC4MP5G	Speyerer Vorweihnachtssevent 2013			26.63	S	wittels
GC4N6AG	Unsere Stadt			26.80	SW	Wiesensuch...
GC4PZPQ	12. Neustädter Geocacher Stammtisch			27.31	SW	flosse07 + t...
GC4NZID	Rebenmeer #5			29.39	S	Wiesensuch...
GC4NVRN	Rebenmeer #1			29.51	S	Wiesensuch...

Auswahl: Filter 42 a

Filter setzen Zentrum = Home

Allgemein | Daten | **Andere** | Logs | Linie/Polygon | Unterwegpunkte | Attribute | Where | Benutzerdatenfeld

Cache-Typen

☒ Traditional ☒ Virtual ☒ Project APE ☒ Groundspeak HQ
☒ Multi ☒ Webcam ☒ Mega Event ☒ L&F Celebration
☒ Letterbox ☒ Mystery ☒ Maze Exhibit ☒ Block Party
☒ CITQ ☒ Benchmark ☒ Wherigo
☒ Event ☒ Andere ☒ Waymark
☒ Locationless ☒ Earth ☒ L&F Event

Richtung

☒ N ☒ NW ☒ NO ☒ O
☒ S ☒ SW ☒ SO ☒ W

Behältergröße

☒ Micro ☒ Small ☒ Regular
☒ Large ☒ Other ☒ Virtual
☒ Nicht gewählt ☒ Unknown

Grad Im Bereich

Geocaching-Owner-ID-# Benutzersortierung Beliebig

Land Enthält

Bundesland Enthält

Landkreis Enthält

Gespert ☒ Ja ☒ Nein

DNF (Nicht gefunden) ☒ Ja ☒ Nein

Code Enthält

Mein Fundzähler Beliebig

Höhe Beliebig

Unterwegpunkte (Kinder) ☒ Ja ☒ Nein

GC4F4HC Die Krone
 Typ: Multi | Größe: Klein/Small | Schwierigkeit: 2.0
 Von: Rudocacher @ | Versteckt: 20.09.2013
 Land: Germany | Bundesland: Rheinland-Pfalz
 Koordinaten: N49° 38.45' E10° 10.12'
 Zuletzt aktualisiert: 11.10.2013

Dieser Multi führt euch zum Bildungszentrum. Er wurde von den Schülerinnen und Schülern erarbeitet und besteht aus 4 Stages und dem final. An den Stationen sind kleine Aufgaben. Insgesamt braucht man etwa 45 Minuten.

An den Startkoordinaten seht ihr die "Krone der Wissenschaften" ein vom Wormser Kulturbau 15. Jahrhundert. 1577. Das Gebäude ist ein Werk. Schaut

Anzahl: 0 42 0 7

Karte

Filter

GSAK 8.3.1.68 Database: Homezone (Registriert für: Johannes Blumenberg)

Datei Suchen User-Flags Ansicht Zentrum Wegpunkt Datenbank GPS Makro Extras Geocaching.com-Zugriff Hilfe

Filter... Ctrl+F
User-Flag setzen F8
Filter abbrechen

Namenssuche Spaltscreen-Format Gespeicherten Filter auswählen Datenbank Orte Ansichten
Keine Homezone Home Homezone

Code	Wegpunktname	lg	lg	Km	Rtg	Platziert von
GC4KT9W	Halloween - Die Nacht der lach...			4.68	S	Alkohol...
GC4KM11	WO bin ich? #01			8.88	N	die_vangion
GC4F4HC	Die Krone des BIZ			10.12	N	Rudocacher
GC4NPHB	Alles in Lampertheim			10.64	NE	Umel1966
GC4N4QP	meet and greet: black-tomcat #1 (Neu...			15.70	W	black-tomcat
GC4P1KV	Biblissee-Seeplatte			15.80	NE	knocher
GC4PYM9	* Space mission launch center Mannhe...			16.36	SE	rootys
GC4PG43	Turn in den Weinbergen			17.63	N	wormel31
GC4MQM	The fabulous Giggel-Girls are watching ...			19.58	NE	the fabulous
GC4NC13	Prüfen. Rufen. Drücken!			19.87	NE	Die Hemelr...
GC4NJC	380 kV im Dossenswald (LP)			21.26	SE	Wikidierote
GC4PKY3	Weihnachtsmarkt der 1000 Lichter 2013			22.18	S	Die Spümas
GC4PG4E	Das letzte Licht von Leutenhausen			23.11	E	Bug2012
GC4NSVN	Unter den Burgen #6			23.30	E	Die Wolnem
GC4PAT2	Bensheimer Nikolaus Flashmob 2013			23.94	NE	Nere
GC4MWW	11. Neustädter Stammtisch - Wa...			24.23	SW	Frau Laphro
GC4PDGE	Penitentiam agite!			24.35	SE	RiNe
GC4NBH2	Holz ist Leben - Der Pfälzer Wal...			24.56	SW	Schnute&St
GC4NTT9	Neie Woi Nano			25.05	SW	Spiff_in_Sp
GC4P4CG	Wohl kaum zu glauben			25.06	NE	muffina
GC4PG5Z	Schloss Birkenau			25.36	E	Waldkauerz
GC4NEQ1	Das Kreuz des Südens			25.92	NE	Dorca
GC4PPF3	crossroad			26.03	SE	scharlie
GC4PGGY	Rechenaufgaben für Schulanf...			26.37	NE	werderman
GC4P8VZ	Alzey - Gewerbegebiet II			26.47	NW	Viatom
GC4MP5G	Speyerer Vorweihnachtssevent 2013			26.63	S	wittels
GC4N6AG	Unsere Stadt			26.80	SW	Wiesensuch
GC4PZPQ	12. Neustädter Geocacher Stammtisch			27.31	SW	flosse07 + t
GC4NZID	Rebenmeer #5			29.39	S	Wiesensuch
GC4NVRN	Rebenmeer #1			29.51	S	Wiesensuch

Auswahl: Filter 42 a

Filter setzen Zentrum = Home

Allgemein | Daten | **Andere** | Logs | Linie/Polygon | Unterwegpunkte | Attribute | Where | Benutzerdatenfeld

Cache-Typen

<input checked="" type="checkbox"/> Traditional	<input checked="" type="checkbox"/> Virtual	<input checked="" type="checkbox"/> Project APE	<input checked="" type="checkbox"/> Groundspeak HQ
<input checked="" type="checkbox"/> Multi	<input checked="" type="checkbox"/> Webcam	<input checked="" type="checkbox"/> Mega Event	<input checked="" type="checkbox"/> L&F Celebration
<input checked="" type="checkbox"/> Letterbox	<input checked="" type="checkbox"/> Mystery	<input checked="" type="checkbox"/> Maze Exhibit	<input checked="" type="checkbox"/> Block Party
<input checked="" type="checkbox"/> CITQ	<input checked="" type="checkbox"/> Benchmark	<input checked="" type="checkbox"/> Wherigo	
<input checked="" type="checkbox"/> Event	<input checked="" type="checkbox"/> Andere	<input checked="" type="checkbox"/> Waymark	
<input checked="" type="checkbox"/> Locationless	<input checked="" type="checkbox"/> Earth	<input checked="" type="checkbox"/> L&F Event	

Keine Alle

Richtung

<input checked="" type="checkbox"/> N	<input checked="" type="checkbox"/> NW	<input checked="" type="checkbox"/> NO	<input checked="" type="checkbox"/> O
<input checked="" type="checkbox"/> S	<input checked="" type="checkbox"/> SW	<input checked="" type="checkbox"/> SO	<input checked="" type="checkbox"/> W

Keine Alle

Behältergröße

<input checked="" type="checkbox"/> Micro	<input checked="" type="checkbox"/> Small	<input checked="" type="checkbox"/> Regular
<input checked="" type="checkbox"/> Large	<input checked="" type="checkbox"/> Other	<input checked="" type="checkbox"/> Virtual
<input checked="" type="checkbox"/> Nicht gewählt	<input checked="" type="checkbox"/> Unknown	

Keine Alle

Grad Im Bereich

Geocaching-Owner-ID-# Benutzersortierung Beliebig

Land Enthält

Bundesland Enthält

Landkreis Enthält

Gesperrt ☒ Ja ☒ Nein

DNF (Nicht gefunden) ☒ Ja ☒ Nein

Code Enthält

Mein Fundzähler Beliebig

Höhe Beliebig

Unterwegpunkte (Kinder) ☒ Ja ☒ Nein

Los Reset alles Reset Tab Speichern Löschen Abbruch Hilfe

GC4F4HC Die Krone

Typ: Multi | Größe: Klein/Small | Schwierigkeit: 2.0

Von: Rudocacher @ | Versteckt: 20.09.2013

Land: Germany | Bundesland: Rheinland-Pfalz

Koordinaten: N49° 38.49' E 8° 11.10'

Zuletzt aktualisiert: 11.10.2013

Dieser Multi führt euch zum Bildungszentrum. Er wurde von den Schülerinnen und Schülern erarbeitet und besteht aus 4 Stages und dem final. An den Stationen sind kleine Aufgaben. Insgesamt braucht man etwa 45 Minuten.

An den Startkoordinaten seht ihr die "Krone der Wissenschaften" ein vom Wörre...

Anzahl: 0 42 0 7

Karte

EDEN

26

L439

Kunsthau...

Worms

Nebengymn...

Albert-Schulze-Park

HEIDEN

2761

Filter

GSAK 8.3.1.68 Database: Homezone (Registriert für: Johannes Blumenberg)

Datei Suchen User-Flags Ansicht Zentrum Wegpunkt Datenbank GPS Makro Extras Geocaching.com-Zugriff Hilfe

Filter... Ctrl+F
User-Flag setzen F8
Filter abbrechen

Namenssuche Spaltscreen-Format Gespeicherten Filter auswählen Datenbank Orte Ansichten
Keine Homezone Home Homezone

Code	Wegpunktname	lg	kg	Km	Rtg	Platziert von
GC4KT9W	Halloween - Die Nacht der lach...			4.68	S	Alkohol...
GC4KM11	WO bin ich? #01			8.88	N	die_vangion
GC4F4HC	Die Krone des BIZ			10.12	N	Rudicacher
GC4NPHB	Alles in Lambertheim			10.64	NE	Umel1966
GC4N4QP	meet and greet: black-tomcat #1 (Neu...			15.70	W	black-tomcat
GC4P1KV	Biblissee-Seeplatte			15.80	NE	knocher
GC4PYM9	* Space mission launch center Mannhe...			16.36	SE	rootys
GC4PG43	Turn in den Weinbergen			17.63	N	wormel31
GC4MQM	The fabulous Giggel-Girls are watching ...			19.58	NE	the fabulous
GC4NC13	Prüfen. Rufen. Drücken!			19.87	NE	Die Hemeltr
GC4NJC	380 kV im Dossenswald (LP)			21.26	SE	Wikidierote
GC4PKY3	Weihnachtsmarkt der 1000 Lichter 2013			22.18	S	Die Spümas
GC4PG4E	Das letzte Licht von Leutenhausen			23.11	E	Bugi2012
GC4NSVN	Unter den Burgen #6			23.30	E	Die Woinem
GC4PAT2	Bensheimer Nikolaus Flashmob 2013			23.94	NE	Nere
GC4MWW	11. Neustädter Stammtisch - Wa...			24.23	SW	Frau Laphro
GC4PDGE	Penitentiam agite!			24.36	SE	RiNe
GC4NBH2	Holz ist Leben - Der Pfälzer Wal...			24.56	SW	Schnute&St
GC4NTT9	Neie Woi Nano			25.05	SW	Spiff_in_Sp
GC4P4CG	Wohl kaum zu glauben			25.06	NE	muffina
GC4PG5Z	Schloss Birkenau			25.36	E	Waldkauerz
GC4NEQ1	Das Kreuz des Südens			25.92	NE	Dorca
GC4PPF3	crossroad			26.03	SE	scharlie
GC4PGGY	Rechenaufgaben für Schulanf...			26.37	NE	werderman
GC4P8VZ	Alzey - Gewerbegebiet II			26.47	NW	Viatom
GC4MP5G	Speyerer Vorweihnachtssevent 2013			26.63	S	wittels
GC4N6AG	Unsere Stadt			26.80	SW	Wiesensuch
GC4PZPQ	12. Neustädter Geocacher Stammtisch			27.31	SW	flosse07 + t
GC4NZID	Rebenmeer #5			29.39	S	Wiesensuch
GC4NVRN	Rebenmeer #1			29.51	S	Wiesensuch

Auswahl: Filter 42 a

Filter setzen Zentrum = Home

Allgemein | Daten | **Andere** | Logs | Linie/Polygon | Unterwegpunkte | Attribute | Where | Benutzerdatenfeld

Cache-Typen

<input checked="" type="checkbox"/> Traditional	<input checked="" type="checkbox"/> Virtual	<input checked="" type="checkbox"/> Project APE	<input checked="" type="checkbox"/> Groundspeak HQ
<input checked="" type="checkbox"/> Multi	<input checked="" type="checkbox"/> Webcam	<input checked="" type="checkbox"/> Mega Event	<input checked="" type="checkbox"/> L&F Celebration
<input checked="" type="checkbox"/> Letterbox	<input checked="" type="checkbox"/> Mystery	<input checked="" type="checkbox"/> Maze Exhibit	<input checked="" type="checkbox"/> Block Party
<input checked="" type="checkbox"/> CITQ	<input checked="" type="checkbox"/> Benchmark	<input checked="" type="checkbox"/> Wherigo	
<input checked="" type="checkbox"/> Event	<input checked="" type="checkbox"/> Andere	<input checked="" type="checkbox"/> Waymark	
<input checked="" type="checkbox"/> Locationless	<input checked="" type="checkbox"/> Earth	<input checked="" type="checkbox"/> L&F Event	

Keine Alle

Richtung

<input checked="" type="checkbox"/> N	<input checked="" type="checkbox"/> NW	<input checked="" type="checkbox"/> NO	<input checked="" type="checkbox"/> O
<input checked="" type="checkbox"/> S	<input checked="" type="checkbox"/> SW	<input checked="" type="checkbox"/> SO	<input checked="" type="checkbox"/> W

Keine Alle

Behältergröße

<input checked="" type="checkbox"/> Micro	<input checked="" type="checkbox"/> Small	<input checked="" type="checkbox"/> Regular
<input checked="" type="checkbox"/> Large	<input checked="" type="checkbox"/> Other	<input checked="" type="checkbox"/> Virtual
<input checked="" type="checkbox"/> Nicht gewählt	<input checked="" type="checkbox"/> Unknown	

Keine Alle

Grad Im Bereich

Geocaching-Owner-ID-# Benutzersortierung Beliebig

Land Enthält

Bundesland Enthält

Landkreis Enthält

Gespert ☒ Ja ☒ Nein

DNF (Nicht gefunden) ☒ Ja ☒ Nein

Code Enthält

Mein Fundzähler Beliebig

Höhe Beliebig

Unterwegpunkte (Kinder) ☒ Ja ☒ Nein

Los Reset alles Reset Tab Speichern Löschen Abbruch Hilfe

GC4F4HC Die Krone
Typ: Multi | Größe: Klein/Small | Schwierigkeit: 2.0
Von: Rudicacher @ | Versteckt: 20.09.2013
Land: Germany | Bundesland: Rheinland-Pfalz
Koordinaten: N49° 38.49' E10° 10.12'
Zuletzt aktualisiert: 11.10.2013

Dieser Multi führt euch zum Bildungszentrum. Er wurde von den Schülerinnen und Schülern erarbeitet und besteht aus 4 Stages und dem final. An den Stationen sind kleine Aufgaben. Insgesamt braucht man etwa 45 Minuten.

An den Startkoordinaten seht ihr die "Krone der Wissenschaften" ein vom Wormser Kulturbau 15. Jahrhundert. 1577. Das Gebäude ist ein Werk. Schaut

Anzahl: 0 42 0 7

Karte

Filter

GSAK 8.3.1.68 Database: Homezone (Registriert für: Johannes Blumenberg)

Datei Suchen User-Flags Ansicht Zentrum Wegpunkt Datenbank GPS Makro Extras Geocaching.com-Zugriff Hilfe

Filter... Ctrl+F
User-Flag setzen F8
Filter abbrechen

Namensuche Spaltscreen-Format Gespeicherten Filter auswählen Datenbank Orte Ansichten
Keine Homezone Home Homezone

Code Wegpunktname Rtg Platziert von

GC4KT9W	Halloween - Die Nacht der lach...	4.68	S	Alkohol...
GC4KM11	WO bin ich? #01	8.88	N	die_vangion
GC4F4HC	Die Krone des BIZ	10.12	N	Rudicacher
GC4NPHB	Alles in Lampertheim	10.64	NE	Umel1966
GC4N4QP	meet and greet: black-tomcat #1 (Neu...	15.70	W	black-tomcat
GC4P1KV	Bibliszer Seenplatte	15.80	NE	knocher
GC4PYM9	* Space mission launch center Mannhe...	16.36	SE	rootys
GC4PG43	Turn in den Weinbergen	17.63	N	wormel31
GC4MQM	The fabulous Giggel-Girls are watching ...	19.58	NE	the fabulous
GC4NC13	Prüfen. Rufen. Drücken!	19.87	NE	Die Hermelr
GC4NJC	380 kV im Dossenwald (LP)	21.26	SE	Wickidenrot
GC4PKY3	Weihnachtsmarkt der 1000 Lichter 2013	22.18	S	Die Spümas
GC4PG4E	Das letzte Licht von Leutenhausen	23.11	E	Bugi2012
GC4NSVN	Unter den Burgen #6	23.30	E	Die Woinem
GC4PAT2	Bensheimer Nikolaus Flashmob 2013	23.94	NE	Neme
GC4MWW	11. Neustädter Stammtisch - Wa...	24.23	SW	Frau Laphro
GC4PDGE	Penitentiam agite!	24.35	SE	RioNe
GC4NBH2	Holz ist Leben - Der Pfälzer Wal...	24.56	SW	Schnute&St
GC4NTT9	Neie Woi Nano	25.05	SW	Spiff_in_Sp
GC4P4CG	Wohl kaum zu glauben	25.06	NE	muffina
GC4PG5Z	Schloss Birkenau	25.36	E	Waldkaeuze
GC4NEQ1	Das Kreuz des Südens	25.92	NE	Dorca
GC4PPF3	crossroad	26.03	SE	scharlie
GC4PGGY	Rechenaufgaben für Schulanf...	26.37	NE	werderman
GC4P8VZ	Alzey - Gewerbegebiet II	26.47	NW	Viatom
GC4MP5G	Speyerer Vorweihnachtssevent 2013	26.63	S	wittels
GC4N6AG	Unsere Stadt	26.80	SW	Wiesensuch
GC4PZPQ	12. Neustädter Geocacher Stammtisch	27.31	SW	flosse07 + t
GC4NZID	Rebenmeer #5	29.39	S	Wiesensuch
GC4NVRN	Rebenmeer #1	29.51	S	Wiesensuch

Auswahl: Filter 42 a

Filter setzen Zentrum = Home

Allgemein | Daten | Andere | Logs | Linie/Polygon | Unterwegpunkte | **Attribute** | Where | Benutzerdatenfeld

Caches mit: ☒ ALLE folgenden Attribute ☐ EINES der folgenden Attribute

	Ja	Nein	Keines		Ja	Nein	Keines
Achte auf Vieh	<input type="checkbox"/>	<input type="checkbox"/>	<input type="checkbox"/>	Mittlerer Marsch (1 km-10 km)	<input type="checkbox"/>	<input type="checkbox"/>	<input type="checkbox"/>
Aussichtspunkt	<input type="checkbox"/>	<input type="checkbox"/>	<input type="checkbox"/>	Motorräder	<input type="checkbox"/>	<input type="checkbox"/>	<input type="checkbox"/>
Baumklettern	<input type="checkbox"/>	<input type="checkbox"/>	<input type="checkbox"/>	Nachtcache	<input type="checkbox"/>	<input type="checkbox"/>	<input type="checkbox"/>
Boote	<input type="checkbox"/>	<input type="checkbox"/>	<input type="checkbox"/>	Nachts empfohlen	<input type="checkbox"/>	<input type="checkbox"/>	<input type="checkbox"/>
Diskretion	<input type="checkbox"/>	<input type="checkbox"/>	<input type="checkbox"/>	Parkplätze verfügbar	<input type="checkbox"/>	<input type="checkbox"/>	<input type="checkbox"/>
Domen	<input type="checkbox"/>	<input type="checkbox"/>	<input type="checkbox"/>	Partnerschafts-Cache	<input type="checkbox"/>	<input type="checkbox"/>	<input type="checkbox"/>
Drahtlose Station (Chip)	<input type="checkbox"/>	<input type="checkbox"/>	<input type="checkbox"/>	Pferde	<input type="checkbox"/>	<input type="checkbox"/>	<input type="checkbox"/>
Drive-In-Cache	<input type="checkbox"/>	<input type="checkbox"/>	<input type="checkbox"/>	Picknick-Tische	<input type="checkbox"/>	<input type="checkbox"/>	<input type="checkbox"/>
Eintritts- oder Parkgebühr	<input type="checkbox"/>	<input type="checkbox"/>	<input type="checkbox"/>	Privatgrundstück	<input type="checkbox"/>	<input type="checkbox"/>	<input type="checkbox"/>
Fahrräder	<input type="checkbox"/>	<input type="checkbox"/>	<input type="checkbox"/>	Quads	<input type="checkbox"/>	<input type="checkbox"/>	<input type="checkbox"/>
Feld-Rätsel	<input type="checkbox"/>	<input type="checkbox"/>	<input type="checkbox"/>	Rollstuhltauglich	<input type="checkbox"/>	<input type="checkbox"/>	<input type="checkbox"/>
Für Kinder empfohlen	<input type="checkbox"/>	<input type="checkbox"/>	<input type="checkbox"/>	Schneemobile	<input type="checkbox"/>	<input type="checkbox"/>	<input type="checkbox"/>
Gefährliche Tiere	<input type="checkbox"/>	<input type="checkbox"/>	<input type="checkbox"/>	Schneeschuhe	<input type="checkbox"/>	<input type="checkbox"/>	<input type="checkbox"/>
Gefährliches Gebiet	<input type="checkbox"/>	<input type="checkbox"/>	<input type="checkbox"/>	Schwieriges Klettern	<input type="checkbox"/>	<input type="checkbox"/>	<input type="checkbox"/>
Geländefahrzeuge	<input type="checkbox"/>	<input type="checkbox"/>	<input type="checkbox"/>	Schwimmen	<input type="checkbox"/>	<input type="checkbox"/>	<input type="checkbox"/>
Geo Tour	<input type="checkbox"/>	<input type="checkbox"/>	<input type="checkbox"/>	Spezialwerkzeug nötig	<input type="checkbox"/>	<input type="checkbox"/>	<input type="checkbox"/>
Giftige Pflanzen	<input type="checkbox"/>	<input type="checkbox"/>	<input type="checkbox"/>	Tankstelle	<input type="checkbox"/>	<input type="checkbox"/>	<input type="checkbox"/>
Hunde	<input type="checkbox"/>	<input type="checkbox"/>	<input type="checkbox"/>	Taschenlampe nötig	<input type="checkbox"/>	<input type="checkbox"/>	<input type="checkbox"/>
Im Winter verfügbar	<input type="checkbox"/>	<input type="checkbox"/>	<input type="checkbox"/>	Tauchausrüstung	<input type="checkbox"/>	<input type="checkbox"/>	<input type="checkbox"/>
Jagdgebiet	<input type="checkbox"/>	<input type="checkbox"/>	<input type="checkbox"/>	Telefon	<input type="checkbox"/>	<input type="checkbox"/>	<input type="checkbox"/>
Jahreszeitbedingter Zugang	<input type="checkbox"/>	<input type="checkbox"/>	<input type="checkbox"/>	Touristenfreundlich	<input type="checkbox"/>	<input type="checkbox"/>	<input type="checkbox"/>
Jederzeit verfügbar	<input type="checkbox"/>	<input type="checkbox"/>	<input type="checkbox"/>	Trinkwasser	<input type="checkbox"/>	<input type="checkbox"/>	<input type="checkbox"/>
Kinderwagentauglich	<input type="checkbox"/>	<input type="checkbox"/>	<input type="checkbox"/>	UV-Lampe nötig	<input type="checkbox"/>	<input type="checkbox"/>	<input type="checkbox"/>
Kletterausrüstung	<input type="checkbox"/>	<input type="checkbox"/>	<input type="checkbox"/>	Verlassene Mine	<input type="checkbox"/>	<input type="checkbox"/>	<input type="checkbox"/>
Klippe / Steinschlag	<input type="checkbox"/>	<input type="checkbox"/>	<input type="checkbox"/>	Verlassenes Gebäude	<input type="checkbox"/>	<input type="checkbox"/>	<input type="checkbox"/>
Kurzer Marsch (< 1 km)	<input type="checkbox"/>	<input type="checkbox"/>	<input type="checkbox"/>	Wartung nötig	<input type="checkbox"/>	<input type="checkbox"/>	<input type="checkbox"/>
Lagerfeuer	<input type="checkbox"/>	<input type="checkbox"/>	<input type="checkbox"/>	Waten	<input type="checkbox"/>	<input type="checkbox"/>	<input type="checkbox"/>
Lange Wanderung	<input type="checkbox"/>	<input type="checkbox"/>	<input type="checkbox"/>	Weniger als eine Stunde	<input type="checkbox"/>	<input type="checkbox"/>	<input type="checkbox"/>
Langer Marsch (> 10 km)	<input type="checkbox"/>	<input type="checkbox"/>	<input type="checkbox"/>	Zecken	<input type="checkbox"/>	<input type="checkbox"/>	<input type="checkbox"/>
Langlauf-Ski	<input type="checkbox"/>	<input type="checkbox"/>	<input type="checkbox"/>	Zeltplatz	<input type="checkbox"/>	<input type="checkbox"/>	<input type="checkbox"/>
Lastwagen / Camper	<input type="checkbox"/>	<input type="checkbox"/>	<input type="checkbox"/>	Zusammenarbeit nötig	<input type="checkbox"/>	<input type="checkbox"/>	<input type="checkbox"/>
Lebensmittel verfügbar	<input type="checkbox"/>	<input type="checkbox"/>	<input type="checkbox"/>	Öffentliche Toiletten	<input type="checkbox"/>	<input type="checkbox"/>	<input type="checkbox"/>
Lost And Found Tour	<input type="checkbox"/>	<input type="checkbox"/>	<input type="checkbox"/>	Öffentlicher Verkehr	<input type="checkbox"/>	<input type="checkbox"/>	<input type="checkbox"/>

Los Reset alles Reset Tab Speichern Löschen Abbruch Hilfe

GC4F4HC Die Krone
Typ: Multi | Größe: Klein/Small | Schwierigkeit: 2.0
Von: Rudicacher @ | Versteckt: 20.05.2013
Land: Germany | Bundesland: Rheinland-Pfalz
Koordinaten: N49° 38.45' E007° 24.10'
Zuletzt aktualisiert: 11.10.2013
An den Startkoordinaten steht ihr die "Krone der Wissenschaften" ein vom Wormser Kultursitz. Ihr könnt hier auch die "Krone der Wissenschaften" ein vom Wormser Kultursitz. Ihr könnt hier auch die "Krone der Wissenschaften" ein vom Wormser Kultursitz.

Anzahl: 0 42 0 7

Karte

Filter

GSAK 8.3.1.68 Database: Homezone (Registriert für: Johannes Blumenberg)

Datei Suchen User-Flags Ansicht Zentrum Wegpunkt Datenbank GPS Makro Extras Geocaching.com-Zugriff Hilfe

Filter... Ctrl+F
User-Flag setzen F8
Filter abbrechen

Namensuche Spaltscreen-Format Gespeicherten Filter auswählen Datenbank Orte Ansichten
Keine Homezone Home Homezone

Code Wegpunktname Rtg Platziert von

GC4KT9W	Halloween - Die Nacht der lach...	4.68	S	Alkohol...
GC4KM11	WO bin ich? #01	8.88	N	die_vangion
GC4F4HC	Die Krone des BIZ	10.12	N	Rudicacher
GC4NPHB	Alles in Lampertheim	10.64	NE	Umel1966
GC4N4QP	meet and greet: black-tomcat #1 (Neu...	15.70	W	black-tomcat
GC4P1KV	Bibliszer Seenplatte	15.80	NE	knocher
GC4PYM9	* Space mission launch center Mannhe...	16.36	SE	rootys
GC4PG43	Turn in den Weinbergen	17.63	N	wormel31
GC4MQMU	The fabulous Giggel-Girls are watching ...	19.58	NE	the fabulous
GC4NC13	Prüfen. Rufen. Drücken!	19.87	NE	Die Hermelr
GC4NJXC	380 kV im Dossenswald (LP)	21.26	SE	Wickidenrot
GC4PKY3	Weihnachtsmarkt der 1000 Lichter 2013	22.18	S	Die Spümas
GC4PG4E	Das letzte Licht von Leutenshausen	23.11	E	Bugi2012
GC4NSVN	Unter den Burgen #6	23.30	E	Die Wolnem
GC4PAT2	Bensheimer Nikolaus Flashmob 2013	23.94	NE	Neme
GC4MWWV	11. Neustädter Stammtisch - Wa...	24.23	SW	Frau Laphro
GC4PDGE	Penitentiam agite!	24.35	SE	RioNe
GC4NBH2	Holz ist Leben - Der Pfälzer Wal...	24.56	SW	Schnute&St
GC4NTT9	Neie Woi Nano	25.05	SW	Spiff_in_Sp
GC4P4CG	Wohl kaum zu glauben	25.06	NE	muffina
GC4PG5Z	Schloss Birkenau	25.36	E	Waldkaeuze
GC4NEQ1	Das Kreuz des Südens	25.92	NE	Dorca
GC4PPF3	crossroad	26.03	SE	scharlie
GC4PGGY	Rechenaufgaben für Schulanf...	26.37	NE	werderman
GC4P8VZ	Alzey - Gewerbegebiet II	26.47	NW	Viatom
GC4MP5G	Speyerer Vorweihnachtssevent 2013	26.63	S	wittels
GC4N6AG	Unsere Stadt	26.80	SW	Wiesensuch
GC4PZPQ	12. Neustädter Geocacher Stammtisch	27.31	SW	flosse07 + t
GC4NZID	Rebenmeer #5	29.39	S	Wiesensuch
GC4NVRN	Rebenmeer #1	29.51	S	Wiesensuch

Auswahl: Filter 42 a

Filter setzen Zentrum = Home

Allgemein | Daten | Andere | Logs | Linie/Polygon | Unterwegpunkte | **Attribute** | Where | Benutzerdatenfeld

Caches mit: ☒ ALLE folgenden Attribute ☐ EINES der folgenden Attribute

	Ja	Nein	Keines		Ja	Nein	Keines
Achte auf Vieh	<input type="checkbox"/>	<input type="checkbox"/>	<input type="checkbox"/>	Mittlerer Marsch (1 km-10 km)	<input type="checkbox"/>	<input type="checkbox"/>	<input type="checkbox"/>
Aussichtspunkt	<input type="checkbox"/>	<input type="checkbox"/>	<input type="checkbox"/>	Motoräder	<input type="checkbox"/>	<input type="checkbox"/>	<input type="checkbox"/>
Baumklettern	<input type="checkbox"/>	<input type="checkbox"/>	<input type="checkbox"/>	Nachts cache	<input type="checkbox"/>	<input type="checkbox"/>	<input type="checkbox"/>
Boote	<input type="checkbox"/>	<input type="checkbox"/>	<input type="checkbox"/>	Nachts empfohlen	<input type="checkbox"/>	<input type="checkbox"/>	<input type="checkbox"/>
Diskretion	<input type="checkbox"/>	<input type="checkbox"/>	<input type="checkbox"/>	Parkplätze verfügbar	<input type="checkbox"/>	<input type="checkbox"/>	<input type="checkbox"/>
Domen	<input type="checkbox"/>	<input type="checkbox"/>	<input type="checkbox"/>	Partnerschafts-Cache	<input type="checkbox"/>	<input type="checkbox"/>	<input type="checkbox"/>
Drahtlose Station (Chip)	<input type="checkbox"/>	<input type="checkbox"/>	<input type="checkbox"/>	Pferde	<input type="checkbox"/>	<input type="checkbox"/>	<input type="checkbox"/>
Drive-In-Cache	<input type="checkbox"/>	<input type="checkbox"/>	<input type="checkbox"/>	Picknick-Tische	<input type="checkbox"/>	<input type="checkbox"/>	<input type="checkbox"/>
Eintritts- oder Parkgebühr	<input type="checkbox"/>	<input type="checkbox"/>	<input type="checkbox"/>	Privatgrundstück	<input type="checkbox"/>	<input type="checkbox"/>	<input type="checkbox"/>
Fahrräder	<input type="checkbox"/>	<input type="checkbox"/>	<input type="checkbox"/>	Quads	<input type="checkbox"/>	<input type="checkbox"/>	<input type="checkbox"/>
Feld-Rätsel	<input type="checkbox"/>	<input type="checkbox"/>	<input type="checkbox"/>	Rollstuhltauglich	<input type="checkbox"/>	<input type="checkbox"/>	<input type="checkbox"/>
Für Kinder empfohlen	<input type="checkbox"/>	<input type="checkbox"/>	<input type="checkbox"/>	Schneemobile	<input type="checkbox"/>	<input type="checkbox"/>	<input type="checkbox"/>
Gefährliche Tiere	<input type="checkbox"/>	<input type="checkbox"/>	<input type="checkbox"/>	Schneeschuhe	<input type="checkbox"/>	<input type="checkbox"/>	<input type="checkbox"/>
Gefährliches Gebiet	<input type="checkbox"/>	<input type="checkbox"/>	<input type="checkbox"/>	Schwieriges Klettern	<input type="checkbox"/>	<input type="checkbox"/>	<input type="checkbox"/>
Geländefahrzeuge	<input type="checkbox"/>	<input type="checkbox"/>	<input type="checkbox"/>	Schwimmen	<input type="checkbox"/>	<input type="checkbox"/>	<input type="checkbox"/>
Geo Tour	<input type="checkbox"/>	<input type="checkbox"/>	<input type="checkbox"/>	Spezialwerkzeug nötig	<input type="checkbox"/>	<input type="checkbox"/>	<input type="checkbox"/>
Giftige Pflanzen	<input type="checkbox"/>	<input type="checkbox"/>	<input type="checkbox"/>	Tankstelle	<input type="checkbox"/>	<input type="checkbox"/>	<input type="checkbox"/>
Hunde	<input type="checkbox"/>	<input type="checkbox"/>	<input type="checkbox"/>	Taschenlampe nötig	<input type="checkbox"/>	<input type="checkbox"/>	<input type="checkbox"/>
Im Winter verfügbar	<input type="checkbox"/>	<input type="checkbox"/>	<input type="checkbox"/>	Tauchausrüstung	<input type="checkbox"/>	<input type="checkbox"/>	<input type="checkbox"/>
Jagdgebiet	<input type="checkbox"/>	<input type="checkbox"/>	<input type="checkbox"/>	Telefon	<input type="checkbox"/>	<input type="checkbox"/>	<input type="checkbox"/>
Jahreszeitbedingter Zugang	<input type="checkbox"/>	<input type="checkbox"/>	<input type="checkbox"/>	Touristenfreundlich	<input type="checkbox"/>	<input type="checkbox"/>	<input type="checkbox"/>
Jederzeit verfügbar	<input type="checkbox"/>	<input type="checkbox"/>	<input type="checkbox"/>	Trinkwasser	<input type="checkbox"/>	<input type="checkbox"/>	<input type="checkbox"/>
Kinderwagentauglich	<input type="checkbox"/>	<input type="checkbox"/>	<input type="checkbox"/>	UV-Lampe nötig	<input type="checkbox"/>	<input type="checkbox"/>	<input type="checkbox"/>
Kletterausrüstung	<input type="checkbox"/>	<input type="checkbox"/>	<input type="checkbox"/>	Verlassene Mine	<input type="checkbox"/>	<input type="checkbox"/>	<input type="checkbox"/>
Klippe / Steinschlag	<input type="checkbox"/>	<input type="checkbox"/>	<input type="checkbox"/>	Verlassenes Gebäude	<input type="checkbox"/>	<input type="checkbox"/>	<input type="checkbox"/>
Kurzer Marsch (< 1 km)	<input type="checkbox"/>	<input type="checkbox"/>	<input type="checkbox"/>	Wartung nötig	<input type="checkbox"/>	<input type="checkbox"/>	<input type="checkbox"/>
Lagerfeuer	<input type="checkbox"/>	<input type="checkbox"/>	<input type="checkbox"/>	Waten	<input type="checkbox"/>	<input type="checkbox"/>	<input type="checkbox"/>
Lange Wanderung	<input type="checkbox"/>	<input type="checkbox"/>	<input type="checkbox"/>	Weniger als eine Stunde	<input type="checkbox"/>	<input type="checkbox"/>	<input type="checkbox"/>
Langer Marsch (> 10 km)	<input type="checkbox"/>	<input type="checkbox"/>	<input type="checkbox"/>	Zecken	<input type="checkbox"/>	<input type="checkbox"/>	<input type="checkbox"/>
Langlauf-Ski	<input type="checkbox"/>	<input type="checkbox"/>	<input type="checkbox"/>	Zeltplatz	<input type="checkbox"/>	<input type="checkbox"/>	<input type="checkbox"/>
Lastwagen / Camper	<input type="checkbox"/>	<input type="checkbox"/>	<input type="checkbox"/>	Zusammenarbeit nötig	<input type="checkbox"/>	<input type="checkbox"/>	<input type="checkbox"/>
Lebensmittel verfügbar	<input type="checkbox"/>	<input type="checkbox"/>	<input type="checkbox"/>	Öffentliche Toiletten	<input type="checkbox"/>	<input type="checkbox"/>	<input type="checkbox"/>
Lost And Found Tour	<input type="checkbox"/>	<input type="checkbox"/>	<input type="checkbox"/>	Öffentlicher Verkehr	<input type="checkbox"/>	<input type="checkbox"/>	<input type="checkbox"/>

Los Reset alles Reset Tab Speichern Löschen Abbruch Hilfe

GC4F4HC Die Krone des BIZ
Typ: Multi | Größe: Klein/Small | Schwierigkeit: 2.0
Von: Rudicacher @ | Versteckt: 20.05.2013
Land: Germany | Bundesland: Rheinland-Pfalz
Koordinaten: N49° 38.45' E 8° 11.10' (WGS84)
Zuletzt aktualisiert: 11.10.2013
An den Startkoordinaten steht ihr die "Krone der Wissenschaften" ein vom Wormser Kulturbau 13. Jahrhundert 1977/78 als Gedenkstein "Schule"

Ein Beispiel
Filter:
Gelöste, verfügbare
Mysteries

Anzahl: 0 42 0 7

Karte

Filter

GSAK 8.3.1.68 Database: Homezone (Registriert für: Johannes Blumenberg)

Datei Suchen User-Flags Ansicht Zentrum Wegpunkt Datenbank GPS Makro Extras Geocaching.com-Zugriff Hilfe

Filter... Ctrl+F
User-Flag setzen F8
Filter abbrechen

Namenssuche Spaltscreen-Format Gespeicherten Filter auswählen Datenbank Orte Ansichten
Keine Homezone Home Homezone

Code	Wegpunktname	lg	lg	Km	Rtg	Platziert von
GC4KT9W	Halloween - Die Nacht der lach...			4.68	S	Alkoholh...
GC4KM11	WO bin ich? #01			8.88	N	die_vangio...
GC4F4HC	Die Krone des BIZ			10.12	N	Rudicacher
GC4NPHB	Alles in Lampertheim			10.64	NE	Umel1966
GC4N4QP	meet and greet: black-tomcat #1 (Neu...			15.70	W	black-tomcat
GC4P1KV	Bibliszer Seenplatte			15.80	NE	knocher
GC4PYM9	* Space mission launch center Mannhe...			16.36	SE	rootys
GC4PG43	Turn in den Weinbergen			17.63	N	wormel31
GC4MQMU	The fabulous Giggel-Girls are watching ...			19.58	NE	the fabulous
GC4NC13	Prüfen. Rufen. Drücken!			19.87	NE	Die Hemeltr
GC4NJCX	380 kV im Dossenswald (LP)			21.26	SE	Wikidienste
GC4PKY3	Weihnachtsmarkt der 1000 Lichter 2013			22.18	S	Die Spümas
GC4PG4E	Das letzte Licht von Leutenhausen			23.11	E	Bugi2012
GC4NSVN	Unter den Burgen #6			23.30	E	Die Wolnem
GC4PAT2	Bensheimer Nikolaus Flashmob 2013			23.94	NE	Nere
GC4MWWV	11. Neustädter Stammtisch - Wa...			24.23	SW	Frau Laphro
GC4PDGE	Pentertiam agtle!			24.36	SE	RioNe
GC4N8HZ	Holz ist Leben - Der Pfälzer Wal...			24.56	SW	Schnute&St
GC4NTT9	Neie Woi Nano			25.05	SW	Spiff_in_Sp
GC4P4CG	Wohl kaum zu glauben			25.06	NE	muffina
GC4PG5Z	Schloss Birkenau			25.36	E	Waldkauerz
GC4NEQ1	Das Kreuz des Südens			25.92	NE	Dorca
GC4PPF3	crossroad			26.03	SE	scharlie
GC4PGGY	Rechenaufgaben für Schulanf...			26.37	NE	werderman
GC4P8VZ	Alzey - Gewerbegebiet II			26.47	NW	Viatom
GC4MP5G	Speyerer Vorweihnachtssevent 2013			26.63	S	wittels
GC4N6AG	Unsere Stadt			26.80	SW	Wiesensuch
GC4PZPQ	12. Neustädter Geocacher Stammtisch			27.31	SW	flosse07 + t
GC4NZID	Rebenmeer #5			29.39	S	Wiesensuch
GC4NVRN	Rebenmeer #1			29.51	S	Wiesensuch

Auswahl: Filter 42 a

Filter setzen Zentrum = Home

Allgemein Daten **Andere** Logs Linie/Polygon Unterwegpunkte Attribute Where Benutzerdatenfeld

Cache-Typen

<input type="checkbox"/> Traditional	<input type="checkbox"/> Virtual	<input type="checkbox"/> Project APE	<input type="checkbox"/> Groundspeak HQ
<input type="checkbox"/> Multi	<input type="checkbox"/> Webcam	<input type="checkbox"/> Mega Event	<input type="checkbox"/> L&F Celebration
<input type="checkbox"/> Letterbox	<input checked="" type="checkbox"/> Mystery	<input type="checkbox"/> Maze Exhibit	<input type="checkbox"/> Block Party
<input type="checkbox"/> CITD	<input type="checkbox"/> Benchmark	<input type="checkbox"/> Wherigo	
<input type="checkbox"/> Event	<input type="checkbox"/> Andere	<input type="checkbox"/> Waymark	
<input type="checkbox"/> Locationless	<input type="checkbox"/> Earth	<input type="checkbox"/> L&F Event	

Keine Alle

Richtung

<input checked="" type="checkbox"/> N	<input checked="" type="checkbox"/> NW	<input checked="" type="checkbox"/> NO	<input type="checkbox"/> O	Keine
<input checked="" type="checkbox"/> S	<input checked="" type="checkbox"/> SW	<input checked="" type="checkbox"/> SO	<input type="checkbox"/> W	Alle

Behältergröße

<input checked="" type="checkbox"/> Micro	<input type="checkbox"/> Small	<input checked="" type="checkbox"/> Regular	Keine
<input checked="" type="checkbox"/> Large	<input type="checkbox"/> Other	<input checked="" type="checkbox"/> Virtual	Alle
<input checked="" type="checkbox"/> Nicht gewählt	<input type="checkbox"/> Unknown		

Grad Im Bereich

Geocaching-Owner-ID-# Benutzersortierung Beliebig

Land Enthält

Bundesland Enthält

Landkreis Enthält

Gespert ☒ Ja ☒ Nein

DNF (Nicht gefunden) ☒ Ja ☒ Nein

Code Enthält

Mein Fundzähler Beliebig

Höhe Beliebig

Unterwegpunkte (Kinder) ☒ Ja ☒ Nein

Korrigierte Koordinaten ☒ Ja ☐ Nein

Cache auf der Beobachtungsliste ☒ Ja ☒ Nein

Los Reset alles Reset Tab Speichern Löschen Abbruch Hilfe

GC4F4HC Die Krone
Typ: Multi | Größe: Klein/Small | Schwierigkeit: 2.0
Von: Rudicacher @ | Versteckt: 20.09.2013
Land: Germany | Bundesland: Rheinland-Pfalz
Koordinaten: N49° 38.49' E7° 10.12'
Zuletzt aktualisiert: 11.10.2013

Dieser Multi führt euch zum Bildungszentrum. Er wurde von den Schülerinnen und Schülern erarbeitet und besteht aus 4 Stages und dem final. An den Stationen sind kleine Inszenierungen. Insgesamt braucht man etwa 45 Minuten.

An den Startkoordinaten seht ihr die "Krone der Wissenschaften" ein vom Wormser Kulturbau 15. Jahrhundert. 1577. Das Gebäude ist ein Werk. Schaut

Anzahl: 0 42 0 7

Karte

Ein Beispiel
Filter:
Gelöste, verfügbare
Mysteries

Filter

GSAK 8.3.1.68 Database: Homezone (Registriert für: Johannes Blumenberg)

Datei Suchen User-Flags Ansicht Zentrum Wegpunkt Datenbank GPS Makro Extras Geocaching.com-Zugriff Hilfe

Filter... Ctrl+F
User-Flag setzen F8
Filter abbrechen

Namensuche Spaltscreen-Format Gespeicherten Filter auswählen Datenbank Orte Ansichten
Keine Homezone Home Homezone

Code	Wegpunktname	lg	kg	Km	Rtg	Platziert von
GC4KT9W	Halloween - Die Nacht der lach...			4.68	S	Alkohol
GC4KM11	WO bin ich? #01			8.88	N	die_vangion
GC4F4HC	Die Krone des BIZ			10.12	N	Rudicacher
GC4NPHB	Alles in Lampertheim			10.64	NE	Umel1966
GC4N4QP	meet and greet: black-tomcat #1 (Neu...			15.70	W	black-tomcat
GC4P1KV	Bibliszer Seenplatte			15.80	NE	knocher
GC4PYM9	* Space mission launch center Mannhe...			16.36	SE	rootys
GC4PG43	Turn in den Weinbergen			17.63	N	wormel31
GC4MQMU	The fabulous Giggel-Girls are watching ...			19.58	NE	the fabulous
GC4NC13	Prüfen. Rufen. Drücken!			19.87	NE	Die Hemeltr
GC4NJCX	380 kV im Dossenswald (LP)			21.26	SE	Wikidienste
GC4PKY3	Weihnachtsmarkt der 1000 Lichter 2013			22.18	S	Die Spümas
GC4PG4E	Das letzte Licht von Leutenshausen			23.11	E	Bugi2012
GC4NSVN	Unter den Burgen #6			23.30	E	Die Wolnem
GC4PAT2	Bensheimer Nikolaus Flashmob 2013			23.94	NE	Nere
GC4MWWV	11. Neustädter Stammtisch - Wa...			24.23	SW	Frau Laphro
GC4PDGE	Pentertiam agtle!			24.36	SE	RioNe
GC4N8HZ	Holz ist Leben - Der Pfälzer Wal...			24.56	SW	Schnute&St
GC4NTT9	Neie Woi Nano			25.05	SW	Spiff_in_Sp
GC4P4CG	Wohl kaum zu glauben			25.06	NE	muffina
GC4PG5Z	Schloss Birkenau			25.36	E	Waldkauze
GC4NEQ1	Das Kreuz des Südens			25.92	NE	Dorca
GC4PPF3	crossroad			26.03	SE	scharlie
GC4PGGY	Rechenaufgaben für Schulanf...			26.37	NE	werderman
GC4P8VZ	Alzey - Gewerbegebiet II			26.47	NW	Viatom
GC4MP5G	Speyerer Vorweihnachtssevent 2013			26.63	S	wittels
GC4N6AG	Unsere Stadt			26.80	SW	Wiesensuch
GC4PZPQ	12. Neustädter Geocacher Stammtisch			27.31	SW	flosse07 + t
GC4NZ1D	Rebenmeer #5			29.39	S	Wiesensuch
GC4N9RN	Rebenmeer #1			29.51	S	Wiesensuch

Auswahl: Filter 42 a

Filter setzen Zentrum = Home

Allgemein Daten Andere Logs Linie/Polygon Unterwegpunkte Attribute Where Benutzerdatenfeld

Cache-Typen

☐ Traditional ☐ Virtual ☐ Project APE ☐ Groundspeak HQ
☐ Multi ☐ Webcam ☐ Mega Event ☐ L&F Celebration
☐ Letterbox ☒ Mystery ☐ Maze Exhibit ☐ Block Party
☐ CITO ☐ Benchmark ☐ Wherigo
☐ Event ☐ Andere ☐ Waymark
☐ Locationless ☐ Earth ☐ L&F Event

Richtung

☒ N ☒ NW ☒ NO ☒ O
☒ S ☒ SW ☒ SO ☒ W

Behältergröße

☒ Micro ☒ Small ☒ Regular
☒ Large ☒ Other ☒ Virtual
☒ Nicht gewählt ☒ Unknown

Grad Im Bereich

Geocaching-Owner-ID-# Benutzersortierung Beliebig

Land Enthält

Bundesland Enthält

Landkreis Enthält

Gespert ☒ Ja ☒ Nein

DNF (Nicht gefunden) ☒ Ja ☒ Nein

Code Enthält

Mein Fundzähler Beliebig

Höhe Beliebig

Unterwegpunkte (Kinder) ☒ Ja ☒ Nein

Korrigierte Koordinaten ☒ Ja ☐ Nein

Cache auf der Beobachtungsliste ☒ Ja ☒ Nein

GC4F4HC Die Krone
 Typ: Multi | Größe: Klein/Small | Schwierigkeit: 2.0
 Von: Rudicacher @ | Versteckt: 20.09.2013
 Land: Germany | Bundesland: Rheinland-Pfalz
 Koordinaten: N49° 38.49' E 8° 11.10'
 Zuletzt aktualisiert: 11.10.2013
 Dieser Multi führt euch zum Bildungszentrum. Er wurde von den Schülerinnen und Schülern erarbeitet und besteht aus 4 Stages und dem final. An den Stationen sind kleine Inszenierungen. Insgesamt braucht man etwa 45 Minuten.

An den Startkoordinaten seht ihr die "Krone der Wissenschaften" ein vom Wormser Kulturbau 15. Jahrhundert. 1577. Das Gebäude ist ein Werk. Schaut

Anzahl: 0 42 0 7

Karte

Ein Beispiel
Filter:
Gelöste, verfügbare
Mysteries

Filter

GSAK 8.3.1.68 Database: Homezone (Registriert für: Johannes Blumenberg)

Datei Suchen User-Flags Ansicht Zentrum Wegpunkt Datenbank GPS Makro Extras Geocaching.com-Zugriff Hilfe

Filter... Ctrl+F
User-Flag setzen F8
Filter abbrechen

Namensuche Spaltscreen-Format Gespeicherten Filter auswählen Datenbank Orte Ansichten
Keine Homezone Home Homezone

Code	Wegpunktname	lg	lg	Km	Rtg	Platziert von
GC4KT9W	Halloween - Die Nacht der lach...			4.68	S	Alkoholh...
GC4KM11	WO bin ich? #01			8.88	N	die_vangion
GC4F4HC	Die Krone des BIZ			10.12	N	Rudicacher
GC4NPHB	Alles in Lampertheim			10.64	NE	Umel1966
GC4N4QP	meet and greet: black-tomcat #1 (Neu...			15.70	W	black-tomcat
GC4P1KV	Bibliszer Seenplatte			15.80	NE	knocher
GC4PYM9	* Space mission launch center Mannhe...			16.36	SE	rootys
GC4PG43	Turn in den Weinbergen			17.63	N	wormel31
GC4MQMU	The fabulous Giggel-Girls are watching ...			19.58	NE	the fabulous
GC4NC13	Prüfen. Rufen. Drücken!			19.87	NE	Die Hemeltr
GC4NJCX	380 kV im Dossenswald (LP)			21.26	SE	Wikididote
GC4PKY3	Weihnachtsmarkt der 1000 Lichter 2013			22.18	S	Die Spümas
GC4PG4E	Das letzte Licht von Leutenhausen			23.11	E	Bugi2012
GC4NSVN	Unter den Burgen #6			23.30	E	Die Woinem
GC4PAT2	Bensheimer Nikolaus Flashmob 2013			23.94	NE	Nere
GC4MWWV	11. Neustädter Stammtisch - Wa...			24.23	SW	Frau Laphro
GC4PDGE	Penitentiam agite!			24.35	SE	RioNe
GC4NBH2	Holz ist Leben - Der Pfälzer Wal...			24.56	SW	Schnute&St
GC4NTT9	Neie Woi Nano			25.05	SW	Spiff_in_Sp
GC4P4CQ	Wohl kaum zu glauben			25.06	NE	muffina
GC4PG5Z	Schloss Birkenau			25.36	E	Waldkauerz
GC4NEQ1	Das Kreuz des Südens			25.92	NE	Dorca
GC4PPF3	crossroad			26.03	SE	scharlie
GC4PGGY	Rechenaufgaben für Schulanf...			26.37	NE	werdeman
GC4P8VZ	Alzey - Gewerbegebiet II			26.47	NW	Viatom
GC4MP5G	Speyerer Vorweihnachtsfest 2013			26.63	S	wittels
GC4N6AG	Unsere Stadt			26.80	SW	Wiesensuch
GC4PZPQ	12. Neustädter Geocacher Stammtisch			27.31	SW	flosse07 + t
GC4NZID	Rebenmeer #5			29.39	S	Wiesensuch
GC4NVRN	Rebenmeer #1			29.51	S	Wiesensuch

Auswahl: Filter 42 a

GC4F4HC Die Krone des BIZ
Typ: Multi | Größe: Klein/Small | Schwierigkeit: 20.00
Von: Rudicacher @ | Versteckt: 20.00
Land: Germany | Bundesland: Rheinland-Pfalz
Koordinaten: N49° 38.45
Zuletzt aktualisiert: 11.10.2013
An den Startkoordinaten steht ihr die "Krone der Wissenschaften" ein vom Worms

Filter setzen Zentrum = Home

Allgemein | Daten | Andere | Logs | Linie/Polygon | Unterpunkte | Attribute | Where | Benutzerdatenfeld

Gespeicherter Filter: Keine ☐ Invertierter Filter

Cache-Name: Enthält

Volltextsuche: ☒ Überall ☐ Nur ausgewählte ☐ Logs ☐ Notizen ☐ Beschreibung

Distanz: Jede Distanz

Fundstatus: ☒ Gefunden ☒ Nicht gefunden

Platziert von: Enthält

Schwierigkeit: Kleiner gleich 5.0

Terrain: Kleiner gleich 5.0

Verfügbarkeitsstatus: ☐ Archiviert ☐ Deaktiviert ☒ Aktiv

User-Flag: ☒ Gesetzt ☒ Nicht gesetzt Enthält TB ☒ Ja ☒ Nein

Benutzerdaten: Enthält

Benutzerdaten 2: Enthält

Benutzerdaten 3: Enthält

Benutzerdaten 4: Enthält

Hat Benutzernotiz: ☒ Ja ☒ Nein Erstfinder (FTP) ☒ Ja ☒ Nein

TB/Coin-Name: Enthält

Quelle: Gleich

Owner-Name: Enthält

Symbolname: Enthält

Nur Premium: ☒ Ja ☒ Nein

Favoritenpunkte: Beliebig

Los Reset alles Reset Tab Speichern Löschen Abbruch Hilfe

Anzahl: 0 42 0 7

Ein Beispiel Filter: Gelöste, verfügbare Mysteries

Filter

GSAK 8.3.1.68 Database: Homezone (Registriert für: Johannes Blumenberg)

Datei Suchen User-Flags Ansicht Zentrum Wegpunkt Datenbank GPS Makro Extras Geocaching.com-Zugriff Hilfe

Filter... Ctrl+F
User-Flag setzen F8
Filter abbrechen

Namensuche Spaltscreen-Format Gespeicherter Filter auswählen Datenbank Orte Ansichten
Keine Homezone Home Homezone

Code Wegpunktname Rtg Km Platziert von

GC4KT9W	Halloween - Die Nacht der lach...	4.68	S	Alkoholh...
GC4KM11	WO bin ich? #01	8.88	N	die_vangion
GC4F4HC	Die Krone des BIZ	10.12	N	Rudicacher
GC4NPHB	Alles in Lampertheim	10.64	NE	Umel1966
GC4N4QP	meet and greet: black-tomcat #1 (Neu...	15.70	W	black-tomcat
GC4P1KV	Bibliszer Seenplatte	15.80	NE	knocher
GC4PYM9	* Space mission launch center Mannhe...	16.36	SE	rootys
GC4PG43	Turm in den Weinbergen	17.63	N	wormel31
GC4MQMJ	The fabulous Giggel-Girls are watching ...	19.58	NE	the fabulous
GC4NC13	Prüfen. Rufen. Drücken!	19.87	NE	Die Hemeltr
GC4NJXC	380 kV im Dossenswald (LP)	21.26	SE	Wikidote
GC4PKY3	Weihnachtsmarkt der 1000 Lichter 2013	22.18	S	Die Spümas
GC4PG4E	Das letzte Licht von Leutenshausen	23.11	E	Bugi2012
GC4NSVN	Unter den Burgen #6	23.30	E	Die Woinem
GC4PAT2	Bensheimer Nikolaus Flashmob 2013	23.94	NE	Nere
GC4MWWV	11. Neustädter Stammtisch - Wa...	24.23	SW	Frau Laphro
GC4PDGE	Penitentiam agite!	24.35	SE	RioNe
GC4NBH2	Holz ist Leben - Der Pfälzer Wal...	24.56	SW	Schnute&St
GC4NTT9	Neie Woi Nano	25.05	SW	Spiff_in_Sp
GC4P4CQ	Wohl kaum zu glauben	25.06	NE	muffina
GC4PG5Z	Schloss Birkenau	25.36	E	Waldkauerz
GC4NEQ1	Das Kreuz des Südens	25.92	NE	Dorca
GC4PPF3	crossroad	26.03	SE	scharlie
GC4PGGY	Rechenaufgaben für Schulanf...	26.37	NE	werdeman
GC4P8VZ	Alzey - Gewerbegebiet II	26.47	NW	Viatom
GC4MP5G	Speyerer Vorweihnachtsfest 2013	26.63	S	wittels
GC4N6AG	Unsere Stadt	26.80	SW	Wiesensuch
GC4PZPQ	12. Neustädter Geocacher Stammtisch	27.31	SW	flosse07 + t
GC4NZID	Rebenmeer #5	29.39	S	Wiesensuch
GC4NVRN	Rebenmeer #1	29.51	S	Wiesensuch

Auswahl: Filter 42 a

Filter setzen Zentrum = Home

Allgemein Daten Andere Logs Linie/Polygon Unterwegpunkte Attribute Where Benutzerdatenfeld

Gespeicherter Filter: Keine Invertierter Filter

Cache-Name: Enthält

Volltextsuche: ☐ HTML-Hervorhebung ☐ RegEx

Wo suchen: ☒ Überall ☐ Nur ausgewählte ☐ Logs ☐ Notizen ☐ Beschreibung

Distanz: Jede Distanz

Fundstatus: ☒ Gefunden ☒ Nicht gefunden

Platziert von: Enthält

Schwierigkeit: Kleiner gleich 5.0

Terrain: Kleiner gleich 5.0

Verfügbarkeitsstatus: ☐ Archiviert ☐ Deaktiviert ☒ Aktiv

User-Flag: ☒ Gesetzt ☒ Nicht gesetzt Enthält TB ☒ Ja ☒ Nein

Benutzerdaten: Enthält

Benutzerdaten 2: Enthält

Benutzerdaten 3: Enthält

Benutzerdaten 4: Enthält

Hat Benutzernotiz: ☒ Ja ☒ Nein Erstfinder (FTP) ☒ Ja ☒ Nein

TB/Coin-Name: Enthält

Quelle: Gleich

Owner-Name: Enthält

Symbolname: Enthält

Nur Premium: ☒ Ja ☒ Nein

Favoritenpunkte: Beliebig

Los Reset alles Reset Tab Speichern Löschen Abbruch Hilfe

Ein Beispiel Filter:
Gelöste, verfügbare
Mysteries

GC4F4HC Die Krone
Typ: Multi | Größe: Klein/Small | Schwierigkeit: 20.00
Von: Rudicacher @ | Versteckt: 20.00
Land: Germany | Bundesland: Rheinland-Pfalz
Koordinaten: N49° 38.45
Zuletzt aktualisiert: 11.10.2013

Dieser Multi führt euch zum Bildungszentrum. Er wurde von den Schülerinnen und Schülern erarbeitet und besteht aus 4 Stages und dem final. An den Stationen sind kleine Hinweise. Insgesamt braucht man etwa 45 Minuten.

An den Startkoordinaten seht ihr die "Krone der Wissenschaften" ein vom Worms

Anzahl: 0 42 0 7

Karte

Filter

GSAK 8.3.1.68 Database: Homezone (Registriert für: Johannes Blumenberg)

Datei Suchen User-Flags Ansicht Zentrum Wegpunkt Datenbank GPS Makro Extras Geocaching.com-Zugriff Hilfe

Filter... Ctrl+F
User-Flag setzen F8
Filter abbrechen

Namenssuche Spaltscreen-Format Gespeicherten Filter auswählen Datenbank Orte Ansichten
Keine Homezone Home Homezone

Code	Wegpunktname	lg	lg	Km	Rtg	Platziert von
GC4KT9W	Halloween - Die Nacht der lach...			4.68	S	Alkoholh...
GC4KM11	WO bin ich? #01			8.88	N	die_vangio...
GC4F4HC	Die Krone des BIZ			10.12	N	Rudicacher
GC4NPHB	Alles in Lampertheim			10.64	NE	Umel1966
GC4N4QP	meet and greet: black-tomcat #1 (Neu...			15.70	W	black-tomcat
GC4P1KV	Bibliszer Seenplatte			15.80	NE	knocher
GC4PYM9	* Space mission launch center Mannhe...			16.36	SE	rootys
GC4PG43	Turn in den Weinbergen			17.63	N	wormel31
GC4MQMU	The fabulous Giggel-Girls are watching ...			19.58	NE	the fabulous
GC4NC13	Prüfen. Rufen. Drücken!			19.87	NE	Die Hemeltr
GC4NJCX	380 kV im Dossenswald (LP)			21.26	SE	Wikididote
GC4PKY3	Weihnachtsmarkt der 1000 Lichter 2013			22.18	S	Die Spümas
GC4PG4E	Das letzte Licht von Leutenhausen			23.11	E	Bugi2012
GC4NSVN	Unter den Burgen #6			23.30	E	Die Woinem
GC4PAT2	Bensheimer Nikolaus Flashmob 2013			23.94	NE	Nere
GC4MWWV	11. Neustädter Stammtisch - Wa...			24.23	SW	Frau Laphro
GC4PDGE	Penitentiam agite!			24.35	SE	RioNe
GC4NBH2	Holz ist Leben - Der Pfälzer Wal...			24.56	SW	Schnute&St
GC4NTT9	Neie Woi Nano			25.05	SW	Spiff_in_Sp
GC4P4CG	Wohl kaum zu glauben			25.06	NE	muffina
GC4PG5Z	Schloss Birkenau			25.36	E	Waldkauerz
GC4NEQ1	Das Kreuz des Südens			25.92	NE	Dorca
GC4PPF3	crossroad			26.03	SE	scharlie
GC4PGGY	Rechenaufgaben für Schulanfä...			26.37	NE	werdeman
GC4P8VZ	Alzey - Gewerbegebiet II			26.47	NW	Viatom
GC4MP5G	Speyerer Vorweihnachtsfest 2013			26.63	S	wittels
GC4N6AG	Unsere Stadt			26.80	SW	Wiesensuch
GC4PZPQ	12. Neustädter Geocacher Stammtisch			27.31	SW	flosse07 + t
GC4NZID	Rebenmeer #5			29.39	S	Wiesensuch
GC4NVRN	Rebenmeer #1			29.51	S	Wiesensuch

Auswahl: Filter 42 a

GC4F4HC Die Krone des BIZ
Typ: Multi | Größe: Klein/Small | Schwierigkeit: 20.00
Von: Rudicacher @ | Versteckt: 20.00
Land: Germany | Bundesland: Rheinland-Pfalz
Koordinaten: N49° 38.45
Zuletzt aktualisiert: 11.10.2013
24/7 P

Dieser Multi führt euch zum Bildungszentrum. Er wurde von den Schülerinnen und Schülern erarbeitet und besteht aus 4 stages und dem final. An den Stationen sind kleine Aufgaben. Insgesamt braucht man etwa 45 Minuten.

An den Startkoordinaten seht ihr die "Krone der Wissenschaften" ein vom Worms

Filter setzen Zentrum = Home

Allgemein | Daten | **Andere** | Logs | Linie/Polygon | Unterpunkte | Attribute | Where | Benutzerdatenfeld

Gespeicherter Filter: Keine ☐ Invertierter Filter

Cache-Name: Enthält

Volltextsuche: ☒ Wo suchen: ☒ Überall ☐ Nur ausgewählte ☐ Logs ☐ Notizen ☐ Beschreibung

Distanz: Jede Distanz

Fundstatus: ☒ Gefunden ☒ Nicht gefunden

Platziert von: Enthält

Schwierigkeit: Kleiner gleich 5.0

Terrain: Kleiner gleich 5.0

Verfügbarkeitsstatus: ☐ Archiviert ☐ Deaktiviert ☒ Aktiv

User-Flag: ☒ Gesetzt ☒ Nicht gesetzt Enthält TB ☒ Ja ☒ Nein

Benutzerdaten: Enthält

Benutzerdaten 2: Enthält

Benutzerdaten 3: Enthält

Benutzerdaten 4: Enthält

Hat Benutzernotiz: ☒ Ja ☒ Nein Erstfinder (FTP) ☒ Ja ☒ Nein

TB/Coin-Name: Enthält

Quelle: Gleich

Owner-Name: Enthält

Symbolname: Enthält

Nur Premium: ☒ Ja ☒ Nein

Favoritenpunkte: Beliebig

Los Reset alles Reset Tab Speichern Löschen Abbruch Hilfe

Anzahl: 0 42 0 7

Karte

Ein Beispiel
Filter:
Gelöste, verfügbare
Mysteries

Filter

GSAK 8.3.1.68 Database: Homezone (Registriert für: Johannes Blumenberg)

Datei Suchen User-Flags Ansicht Zentrum Wegpunkt Datenbank GPS Makro Extras Geocaching.com-Zugriff Hilfe

Filter... Ctrl-F
User-Flag setzen F8
Filter abbrechen

Namenssuche Spaltscreen-Format Gespeicherten Filter auswählen Datenbank Orte Ansichten
Keine Homezone Home Homezone

Code	Wegpunktname	Km	Rtg	Platziert von
GC4KT9W	Halloween - Die Nacht der lach...	4.68	S	Alkoholh...
GC4KM11	WO bin ich? #01	8.88	N	die_vangion
GC4F4HC	Die Krone des BIZ	10.12	N	Rudocacher
GC4NPHB	Alles in Lampenheim	10.64	NE	Umel1966
GC4N4QP	meet and greet: black-tomcat #1 (Neu...	15.70	W	black-tomcat
GC4P1KV	Bibliszer Seenplatte	15.80	NE	knocher
GC4PYM9	* Space mission launch center Mannhe...	16.36	SE	rootys
GC4PG43	Turn in den Weinbergen	17.63	N	wormel31
GC4MQM4	The fabulous Giggel-Girls are watching ...	19.58	NE	the fabulous
GC4NC13	Prüfen. Rufen. Drücken!	19.87	NE	Die Hemeltr
GC4NJCX	380 kV im Dossenswald (LP)	21.26	SE	Wikidote
GC4PKY3	Weihnachtsmarkt der 1000 Lichter 2013	22.18	S	Die Spümas
GC4PG4E	Das letzte Licht von Leutenhausen	23.11	E	Bugi2012
GC4NSVN	Unter den Burgen #6	23.30	E	Die Woinem
GC4PAT2	Bensheimer Nikolaus Flashmob 2013	23.94	NE	Nere
GC4MWWV	11. Neustädter Stammtisch - Wa...	24.23	SW	Frau Laphro
GC4PDGE	Penitentiam agite!	24.35	SE	RioNe
GC4NBH2	Holz ist Leben - Der Pfälzer Wal...	24.56	SW	Schnute&St
GC4NTT9	Neie Woi Nano	25.05	SW	Spiff_in_Spa
GC4P4CG	Wohl kaum zu glauben	25.06	NE	muffina
GC4PG5Z	Schloss Birkenau	25.36	E	Waldkauze
GC4NEQ1	Das Kreuz des Südens	25.92	NE	Dorca
GC4PPF3	crossroad	26.03	SE	scharlie
GC4PGGY	Rechenaufgaben für Schulanf...	26.37	NE	werdeman
GC4P8VZ	Alzey - Gewerbegebiet II	26.47	NW	Viatom
GC4MP5G	Speyerer Vorweihnachtsfest 2013	26.63	S	wittels
GC4N6AG	Unsere Stadt	26.80	SW	Wiesensuch
GC4PZPQ	12. Neustädter Geocacher Stammtisch	27.31	SW	flosse07 + ti
GC4NZID	Rebenmeer #5	29.39	S	Wiesensuch
GC4NVRN	Rebenmeer #1	29.51	S	Wiesensuch

Auswahl: Filter 42 a

GC4F4HC Die Krone des BIZ
Typ: Multi | Größe: Klein/Small | Schwierigkeit: 20.00
Von: Rudocacher @ | Versteckt: 20.00
Land: Germany | Bundesland: Rheinland-Pfalz
Koordinaten: N49° 38.45
Zuletzt aktualisiert: 11.10.2013
An den Startkoordinaten steht ihr die "Krone der Wissenschaften" ein vom Worms

Filter setzen Zentrum = Home

Allgemein | Daten | Andere | Logs | Linie/Polygon | Unterpunkte | Attribute | Where | Benutzerdatenfeld

Gespeicherter Filter: Keine ☐ Invertierter Filter

Cache-Name: Enthält

Volltextsuche: ☐ HTML-Hervorhebung ☐ RegEx

Wo suchen: ☒ Überall ☐ Nur ausgewählte
☐ Logs ☐ Notizen ☐ Beschreibung

Distanz: Jede Distanz

Fundstatus: ☒ Gefunden ☒ Nicht gefunden

Platziert von: Enthält

Schwierigkeit: Kleiner gleich 5.0

Terrain: Kleiner gleich 5.0

Verfügbarkeitsstatus ☐ Archiviert ☐ Deaktiviert ☒ Aktiv

User-Flag: ☒ Gesetzt ☒ Nicht gesetzt Enthält TB ☒ Ja ☒ Nein

Benutzerdaten: Enthält

Benutzerdaten 2: Enthält

Benutzerdaten 3: Enthält

Benutzerdaten 4: Enthält

Hat Benutzernotiz: ☒ Ja ☒ Nein Erstfinder (FTP) ☒ Ja ☒ Nein

TB/Coin-Name: Enthält

Quelle: Gleich

Owner-Name: Enthält

Symbolname: Enthält

Nur Premium: ☒ Ja ☒ Nein

Favoritenpunkte: Beliebig

Los Reset alles Reset Tab Speichern Löschen Abbruch Hilfe

Anzahl: 0 42 0 7

**Ein Beispiel
Filter:
Gelöste, verfügbare
Mysteries**

Karte

Filter

GSAK 8.3.1.68 Database: Homezone (Registriert für: Johannes Blumenberg)

Datei Suchen User-Flags Ansicht Zentrum Wegpunkt Datenbank GPS Makro Extras Geocaching.com-Zugriff Hilfe

Filter... Ctrl+F
User-Flag setzen F8
Filter abbrechen

Namenssuche Spaltscreen-Format Gespeicherter Filter auswählen Datenbank Orte Ansichten
Keine Homezone Home Homezone

Code Wegpunktname Rtg Km Platziert von

GC4KT9W	Halloween - Die Nacht der lach...	4.68	S	Alkoholh...
GC4KM11	WO bin ich? #01	8.88	N	die_vangio...
GC4F4HC	Die Krone des BIZ	10.12	N	Rudocacher
GC4NPHB	Alles in Lampertheim	10.64	NE	Umel1966
GC4N4QP	meet and greet: black-tomcat #1 (Neu...	15.70	W	black-tomcat
GC4P1KV	Bibliszer Seenplatte	15.80	NE	knocher
GC4PYM9	* Space mission launch center Mannhe...	16.36	SE	rootys
GC4PG43	Turn in den Weinbergen	17.63	N	wormel31
GC4MQMU	The fabulous Giggel-Girls are watching ...	19.58	NE	the fabulous
GC4NC13	Prüfen. Rufen. Drücken!	19.87	NE	Die Hemeltr
GC4NJXC	380 kV im Dossenswald (LP)	21.26	SE	Wikidote
GC4PKY3	Weihnachtsmarkt der 1000 Lichter 2013	22.18	S	Die Spümas
GC4PG4E	Das letzte Licht von Leutenhausen	23.11	E	Bugi2012
GC4NSVN	Unter den Burgen #6	23.30	E	Die Woinem
GC4PAT2	Bensheimer Nikolaus Flashmob 2013	23.94	NE	Nere
GC4MWWV	11. Neustädter Stammtisch - Wa...	24.23	SW	Frau Laphro
GC4PDGE	Penitentiam agite!	24.35	SE	RioNe
GC4NBH2	Holz ist Leben - Der Pfälzer Wal...	24.56	SW	Schnute&St
GC4NTT9	Neie Woi Nano	25.05	SW	Spiff_in_Sp
GC4P4CG	Wohl kaum zu glauben	25.06	NE	muffina
GC4PG5Z	Schloss Birkenau	25.36	E	Waldkauerz
GC4NEQ1	Das Kreuz des Südens	25.92	NE	Dorca
GC4PPF3	crossroad	26.03	SE	scharlie
GC4PGGY	Rechenaufgaben für Schulanf...	26.37	NE	werdeman
GC4P8VZ	Alzey - Gewerbegebiet II	26.47	NW	Viatom
GC4MP5G	Speyerer Vorweihnachtssevent 2013	26.63	S	wittels
GC4N6AG	Unsere Stadt	26.80	SW	Wiesensuch
GC4PZPQ	12. Neustädter Geocacher Stammtisch	27.31	SW	flosse07 + t
GC4NZID	Rebenmeer #5	29.39	S	Wiesensuch
GC4NVRN	Rebenmeer #1	29.51	S	Wiesensuch

Auswahl: Filter 42 a

GC4F4HC Die Krone des BIZ
Typ: Multi | Größe: Klein/Small | Schwierigkeit: 20.00
Von: Rudocacher @ | Versteckt: 20.00
Land: Germany | Bundesland: Rheinland-Pfalz
Koordinaten: N49° 38.45
Zuletzt aktualisiert: 11.10.2013

Dieser Multi führt euch zum Bildungszentrum. Er wurde von den Schülerinnen und Schülern erarbeitet und besteht aus 4 stages und dem final. An den Stationen sind kleine Hinweise. Insgesamt braucht man etwa 45 Minuten.

An den Startkoordinaten seht ihr die "Krone der Wissenschaften" ein vom Worms

Filter setzen Zentrum = Home

Allgemein | Daten | Andere | Logs | Linie/Polygon | Unterpunkte | Attribute | Where | Benutzerdatenfeld

Gespeicherter Filter: Keine ☐ Invertierter Filter

Cache-Name: Enthält

Volltextsuche: ☒ Wo suchen: ☒ Überall ☐ Nur ausgewählte ☐ Logs ☐ Notizen ☐ Beschreibung

Distanz: Jede Distanz

Fundstatus: ☒ Gefunden ☒ Nicht gefunden

Platziert von: Enthält

Schwierigkeit: Kleiner gleich 5.0

Terrain: Kleiner gleich 5.0

Verfügbarkeitsstatus: ☐ Archiviert ☐ Deaktiviert ☒ Aktiv

User-Flag: ☒ Gesetzt ☒ Nicht gesetzt Enthält TB ☒ Ja ☒ Nein

Benutzerdaten: Enthält

Benutzerdaten 2: Enthält

Benutzerdaten 3: Enthält

Benutzerdaten 4: Enthält

Hat Benutzernotiz: ☒ Ja ☒ Nein Erstfinder (FTP) ☒ Ja ☒ Nein

TB/Coin-Name: Enthält

Quelle: Gleich

Owner-Name: Enthält

Symbolname: Enthält

Nur Premium: ☒ Ja ☒ Nein

Favoritenpunkte: Beliebig

Los Reset alles Reset Tab **Speichern** Löschen Abbruch Hilfe

Anzahl: 0 42 0 7

Karte

Ein Beispiel
Filter:
Gelöste, verfügbare
Mysteries

Filter

GSAK 8.3.1.68 Database: Homezone (Registriert für: Johannes Blumenberg)

Datei Suchen User-Flags Ansicht Zentrum Wegpunkt Datenbank GPS Makro Extras Geocaching.com-Zugriff Hilfe

Filter... Ctrl+F
User-Flag setzen F8
Filter abbrechen

Namensuche Spaltscreen-Format Gespeicherter Filter auswählen Datenbank Orte Ansichten
Keine Homezone Home Homezone

Code Wegpunktname Rtg Km Platziert von

GC4KT9W	Halloween - Die Nacht der lach...	4.68	S	Alkoholh...
GC4KM11	WO bin ich? #01	8.88	N	die_vangio...
GC4F4HC	Die Krone des BIZ	10.12	N	Rudicacher
GC4NPHB	Alles in Lampertheim	10.64	NE	Umel1966
GC4N4QP	meet and greet: black-tomcat #1 (Neu...	15.70	W	black-tomcat
GC4P1KV	Bibliszer Seenplatte	15.80	NE	knocher
GC4PYM9	* Space mission launch center Mannhe...	16.36	SE	rootys
GC4PG43	Turn in den Weinbergen	17.63	N	wormel31
GC4MQMJ	The fabulous Giggel-Girls are watching ...	19.58	NE	the fabulous
GC4NC13	Prüfen. Rufen. Drücken!	19.87	NE	Die Hemeltr
GC4NJCX	380 kV im Dossenswald (LP)	21.26	SE	Wikididote
GC4PKY3	Weihnachtsmarkt der 1000 Lichter 2013	22.18	S	Die Spümas
GC4PG4E	Das letzte Licht von Leutenshausen	23.11	E	Bugi2012
GC4NSVN	Unter den Burgen #6	23.30	E	Die Woinem
GC4PAT2	Bensheimer Nikolaus Flashmob 2013	23.94	NE	Nere
GC4MWWV	11. Neustädter Stammtisch - Wa...	24.23	SW	Frau Laphro
GC4PDGE	Penitentiam agite!	24.35	SE	RioNe
GC4NBH2	Holz ist Leben - Der Pfälzer Wal...	24.56	SW	Schnute&St
GC4NTT9	Neie Woi Nano	25.05	SW	Spiff_in_Sp
GC4P4CQ	Wohl kaum zu glauben	25.06	NE	muffina
GC4PG5Z	Schloss Birkenau	25.36	E	Waldkauerz
GC4NEQ1	Das Kreuz des Südens	25.92	NE	Dorca
GC4PPF3	crossroad	26.03	SE	scharlie
GC4PGGY	Rechenaufgaben für Schulanf...	26.37	NE	werdeman
GC4P8VZ	Alzey - Gewerbegebiet II	26.47	NW	Viatom
GC4MP5G	Speyerer Vorweihnachtsfest 2013	26.63	S	wittels
GC4N6AG	Unsere Stadt	26.80	SW	Wiesensuch
GC4PZPQ	12. Neustädter Geocacher Stammtisch	27.31	SW	flosse07 + t
GC4NZID	Rebenmeer #5	29.39	S	Wiesensuch
GC4NVRN	Rebenmeer #1	29.51	S	Wiesensuch

Auswahl: Filter 42 a

GC4F4HC Die Krone des BIZ
Typ: Multi | Größe: Klein/Small | Schwierigkeit: 20.00
Von: Rudicacher @ | Versteckt: 20.00
Land: Germany | Bundesland: Rheinland-Pfalz
Koordinaten: N49° 38.45
Zuletzt aktualisiert: 11.10.2013

Dieser Multi führt euch zum Bildungszentrum. Er wurde von den Schülerinnen und Schülern erarbeitet und besteht aus 4 stages und dem final. An den Stationen sind kleine Aufgaben. Insgesamt braucht man etwa 45 Minuten.

An den Startkoordinaten seht ihr die "Krone der Wissenschaften" ein vom Worms

Filter setzen Zentrum = Home

Allgemein | Daten | Andere | Logs | Linie/Polygon | Unterpunkte | Attribute | Where | Benutzerdatenfeld

Gespeicherter Filter: Keine ☐ Invertierter Filter

Cache-Name: Enthält

Volltextsuche: ☒ Wo suchen: ☒ Überall ☐ Nur ausgewählte ☐ Logs ☐ Notizen ☐ Beschreibung

Distanz: Jede Distanz

Fundstatus: ☒ Gefunden ☒ Nicht gefunden

Platziert von: Enthält

Schwierigkeit: Kleiner gleich 5.0

Terrain: Kleiner gleich 5.0

Verfügbarkeitsstatus: ☐ Archiviert ☐ Deaktiviert ☒ Aktiv

User-Flag: ☒ Gesetzt ☒ Nicht gesetzt Enthält TB ☒ Ja ☒ Nein

Benutzerdaten: Enthält

Benutzerdaten 2: Enthält

Benutzerdaten 3: Enthält

Benutzerdaten 4: Enthält

Hat Benutzernote: ☒ Ja ☒ Nein Erstfinder (FTP) ☒ Ja ☒ Nein

TB/Coin-Name: Enthält

Quelle: Gleich

Owner-Name: Enthält

Symbolname: Enthält

Nur Premium: ☒ Ja ☒ Nein

Favoritenpunkte: Beliebig

Los Reset alles Reset Tab Speichern Löschen Abbruch Hilfe

Anzahl: 0 42 0 7

Karte

Ein Beispiel
Filter:
Gelöste, verfügbare
Mysteries

Filter

GSAK 8.3.1.68 Database: Homezone (Registriert für: Johannes Blumenberg)

Datei Suchen User-Flags Ansicht Zentrum Wegpunkt Datenbank GPS Makro Extras Geocaching.com-Zugriff Hilfe

Filter... Ctrl+F
User-Flag setzen F8
Filter abbrechen

Namensuche Spaltscreen-Format Gespeicherten Filter auswählen Datenbank Orte Ansichten
Keine Homezone Home Homezone

Code	Wegpunktname	lg	lg	Km	Rtg	Platziert von
GC4KT9W	Halloween - Die Nacht der lach...			4.68	S	Alkoholh...
GC4KM11	WO bin ich? #01			8.88	N	die_vanglon
GC4F4HC	Die Krone des BIZ			10.12	N	Rudocacher
GC4NPHB	Alles in Lampertheim			10.64	NE	Umel1966
GC4N4QP	meet and greet: black-tomcat #1 (Neu...			15.70	W	black-tomcat
GC4P1KV	Bibliszer Seenplatte			15.80	NE	knocher
GC4PYM9	* Space mission launch center Mannhe...			16.36	SE	rootys
GC4PG43	Turn in den Weinbergen			17.63	N	wormel31
GC4MQMJ	The fabulous Giggel-Girls are watching ...			19.58	NE	the fabulous
GC4NC13	Prüfen. Rufen. Drücken!			19.87	NE	die Hemeltr
GC4NJCX	380 kV im Dossenswald (LP)			21.26	SE	Wikididote
GC4PKY3	Weihnachtsmarkt der 1000 Lichter 2013			22.18	S	Die Spümas
GC4PG4E	Das letzte Licht von Leutenshausen			23.11	E	Bugi2012
GC4NSVN	Unter den Burgen #6			23.30	E	Die Woinem
GC4PAT2	Bensheimer Nikolaus Flashmob 2013			23.94	NE	Nere
GC4MWWV	11. Neustädter Stammtisch - Wa...			24.23	SW	Frau Laphro
GC4PDGE	Penitentiam agite!			24.35	SE	RioNe
GC4NBH2	Holz ist Leben - Der Pfälzer Wal...			24.56	SW	Schnute&St
GC4NTT9	Neie Woi Nano			25.05	SW	Spiff_in_Sp
GC4P4CG	Wohl kaum zu glauben			25.06	NE	muffina
GC4PG5Z	Schloss Birkenau			25.36	E	Waldkazeuz
GC4NEQ1	Das Kreuz des Südens			25.92	NE	Dorca
GC4PPF3	crossroad			26.03	SE	scharlie
GC4PGGY	Rechenaufgaben für Schulanf...			26.37	NE	werderman
GC4P8VZ	Alzey - Gewerbegebiet II			26.47	NW	Viatom
GC4MP5G	Speyerer Vorweihnachtssevent 2013			26.63	S	wittels
GC4N6AG	Unsere Stadt			26.80	SW	Wiesensuch
GC4P2PQ	12. Neustädter Geocacher Stammtisch			27.31	SW	flosse07 + ti
GC4NZ1D	Rebenmeer #5			29.39	S	Wiesensuch
GC4N9RN	Rebenmeer #1			29.51	S	Wiesensuch

Auswahl: Filter 42 a

GC4F4HC Die Krone des BIZ
Typ: Multi | Größe: Klein/Small | Schwierigkeit: 2.00
Von: Rudocacher @ | Versteckt: 20.05
Land: Germany | Bundesland: Rheinland-Pfalz
Koordinaten: N49° 38.45
Zuletzt aktualisiert: 11.10.2013

Dieser Multi führt euch zum Bildungszentrum. Er wurde von den Schülerinnen und Schülern erarbeitet und besteht aus 4 stages und dem final. An den Stationen sind kleine Aufgaben. Insgesamt braucht man etwa 45 Minuten.

An den Startkoordinaten seht ihr die "Krone der Wissenschaften" ein vom Worms

Filter setzen Zentrum = Home

Allgemein | Daten | Andere | Logs | Linie/Polygon | Unterpunkte | Attribute | Where | Benutzerdatenfeld

Gespeicherter Filter: Keine ☐ Invertierter Filter

Cache-Name: Enthält

Volltextsuche: ☒ Überall ☐ Nur ausgewählte ☐ Logs ☐ Notizen ☐ Beschreibung

Distanz: Jede Distanz

Fundstatus: ☒ Gefunden ☒ Nicht gefunden

Platziert von: Enthält

Schwierigkeit: Kleiner gleich

Terrain: Kleiner gleich

Verfügbarkeitsstatus: ☐ Archiviert ☒ Myst gelöst

User-Flag: ☒ Gesetzt ☒ M

Benutzerdaten: Enthält

Benutzerdaten 2: Enthält

Benutzerdaten 3: Enthält

Benutzerdaten 4: Enthält

Hat Benutzernotiz: ☒ Ja ☒ Nein

Erstfinder (FTP): ☒ Ja ☒ Nein

TB/Coin-Name: Enthält

Quelle: Gleich

Owner-Name: Enthält

Symbolname: Enthält

Nur Premium: ☒ Ja ☒ Nein

Favoritenpunkte: Beliebig

OK Abbruch

Los Reset alles Reset Tab Speichern Löschen Abbruch Hilfe

Anzahl: 0 42 0 7

Karte

Ein Beispiel
Filter:
Gelöste, verfügbare
Mysteries

Filter

GSAK 8.3.1.68 Database: Homezone (Registriert für: Johannes Blumenberg)

Datei Suchen User-Flags Ansicht Zentrum Wegpunkt Datenbank GPS Makro Extras Geocaching.com-Zugriff Hilfe

Filter... Ctrl+F
User-Flag setzen F8
Filter abbrechen

Namensuche Spaltscreen-Format Gespeicherten Filter auswählen Datenbank Orte Ansichten
Keine Homezone Home Homezone

Code	Wegpunktname	lg	lg	Km	Rtg	Platziert von
GC4KT9W	Halloween - Die Nacht der lach...			4.68	S	Alkoholh...
GC4KM11	WO bin ich? #01			8.88	N	die_vanglon
GC4F4HC	Die Krone des BIZ			10.12	N	Rudocacher
GC4NPHB	Alles in Lampertheim			10.64	NE	Umel1966
GC4N4QP	meet and greet: black-tomcat #1 (Neu...			15.70	W	black-tomcat
GC4P1KV	Bibliszer Seenplatte			15.80	NE	knocher
GC4PYM9	* Space mission launch center Mannhe...			16.36	SE	rootys
GC4PG43	Turn in den Weinbergen			17.63	N	wormel31
GC4MQMJ	The fabulous Giggel-Girls are watching ...			19.58	NE	the fabulous
GC4NC13	Prüfen. Rufen. Drücken!			19.87	NE	die Hemeltr
GC4NJC	380 kV im Dossenswald (LP)			21.26	SE	Wikidote
GC4PKY3	Weihnachtsmarkt der 1000 Lichter 2013			22.18	S	Die Spümas
GC4PG4E	Das letzte Licht von Leutenshausen			23.11	E	Bugi2012
GC4NSVN	Unter den Burgen #6			23.30	E	Die Woinem
GC4PAT2	Bensheimer Nikolaus Flashmob 2013			23.94	NE	Nere
GC4MWWV	11. Neustädter Stammtisch - Wa...			24.23	SW	Frau Laphro
GC4PDGE	Penitentiam agite!			24.35	SE	RioNe
GC4NBH2	Holz ist Leben - Der Pfälzer Wal...			24.56	SW	Schnute&St
GC4NTT9	Neie Woi Nano			25.05	SW	Spiff_in_Sp
GC4P4CG	Wohl kaum zu glauben			25.06	NE	muffina
GC4PG5Z	Schloss Birkenau			25.36	E	Waldkazeuz
GC4NEQ1	Das Kreuz des Südens			25.92	NE	Dorca
GC4PPF3	crossroad			26.03	SE	scharlie
GC4PGGY	Rechenaufgaben für Schulanf...			26.37	NE	werdeman
GC4P8VZ	Alzey - Gewerbegebiet II			26.47	NW	Viatom
GC4MP5G	Speyerer Vorweihnachtssevent 2013			26.63	S	wittels
GC4N6AG	Unsere Stadt			26.80	SW	Wiesensuch
GC4PZPQ	12. Neustädter Geocacher Stammtisch			27.31	SW	flosse07 + ti
GC4NZ1D	Rebenmeer #5			29.39	S	Wiesensuch
GC4NXRN	Rebenmeer #1			29.51	S	Wiesensuch

Auswahl: Filter 42 a

GC4F4HC Die Krone des BIZ
Typ: Multi | Größe: Klein/Small | Schwierigkeit: 2.0
Von: Rudocacher @ | Versteckt: 20.05
Land: Germany | Bundesland: Rheinland-Pfalz
Koordinaten: N49° 38.45
Zuletzt aktualisiert: 11.10.2013
Dieser Multi führt euch zum Bildungszentrum. Er wurde von den Schülerinnen und Schülern erarbeitet und besteht aus 4 stages und dem final. An den Stationen sind kleine Aufgaben. Insgesamt braucht man etwa 45 Minuten.

Filter setzen Zentrum = Home

Allgemein | Daten | Andere | Logs | Linie/Polygon | Unterpunkte | Attribute | Where | Benutzerdatenfeld

Gespeicherter Filter: Keine ☐ Invertierter Filter

Cache-Name: Enthält

Volltextsuche: ☒ Überall ☐ Nur ausgewählte ☐ Logs ☐ Notizen ☐ Beschreibung

Distanz: Jede Distanz

Fundstatus: ☒ Gefunden ☒ Nicht gefunden

Platziert von: Enthält

Schwierigkeit: Kleiner gleich

Terrain: Kleiner gleich

Verfügbarkeitsstatus: ☐ Archiviert

User-Flag: ☒ Gesetzt ☒ M

Benutzerdaten: Enthält

Benutzerdaten 2: Enthält

Benutzerdaten 3: Enthält

Benutzerdaten 4: Enthält

Hat Benutzernotiz: ☒ Ja ☒ Nein

Erstfinder (FTP): ☒ Ja ☒ Nein

TB/Coin-Name: Enthält

Quelle: Gleich

Owner-Name: Enthält

Symbolname: Enthält

Nur Premium: ☒ Ja ☒ Nein

Favoritenpunkte: Beliebig

☒ OK ☐ Abbruch

☐ Aktuelles Zentrum mit diesem Filter speichern (und wieder laden)

An den Startkoordinaten seht ihr die "Krone der Wissenschaften" ein vom Worms

Ein Beispiel Filter: Gelöste, verfügbare Mysteries

Anzahl: 0 42 0 7

Karte

Filter

GSAK 8.3.1.68 Database: Homezone (Registriert für: Johannes Blumenberg)

Datei Suchen User-Flags Ansicht Zentrum Wegpunkt Datenbank GPS Makro Extras Geocaching.com-Zugriff Hilfe

Filter... Ctrl+F
User-Flag setzen F8
Filter abbrechen

Namensuche Spaltscreen-Format Gespeicherter Filter auswählen Datenbank Orte Ansichten
Keine Homezone Home Homezone

Code	Wegpunktname	lg	km	Rtg	Platziert von
GC4KT9W	Halloween - Die Nacht der lach...	4.68	S	Alkoholh...	
GC4KM11	WO bin ich? #01	8.88	N	die_vangion	
GC4F4HC	Die Krone des BIZ	10.12	N	Rudocacher	
GC4NPHB	Alles in Lampenheim	10.64	NE	Umel1966	
GC4N4QP	meet and greet: black-tomcat #1 (Neu...	15.70	W	black-tomcat	
GC4P1KV	Biblissee-Seenplatte	15.80	NE	knocher	
GC4PYM9	* Space mission launch center Mannhe...	16.36	SE	rootys	
GC4PG43	Turm in den Weinbergen	17.63	N	wormel31	
GC4MQMJ	The fabulous Giggel-Girls are watching ...	19.58	NE	the fabulous	
GC4NC13	Prüfen. Rufen. Drücken!	19.87	NE	Die Hemeltr	
GC4NJC	380 kV im Dossenswald (LP)	21.26	SE	Wickidenote	
GC4PKY3	Weihnachtsmarkt der 1000 Lichter 2013	22.18	S	Die Spümas	
GC4PG4E	Das letzte Licht von Leutenshausen	23.11	E	Bugi2012	
GC4NSVN	Unter den Burgen #6	23.30	E	Die Woinem	
GC4PAT2	Bensheimer Nikolaus Flashmob 2013	23.94	NE	Nere	
GC4MWWW	11. Neustädter Stammtisch - Wa...	24.23	SW	Frau Laphro	
GC4PDGE	Penitentiam agite!	24.35	SE	RioNe	
GC4NBH2	Holz ist Leben - Der Pfälzer Wal...	24.56	SW	Schnute&St	
GC4NTT9	Nele Woi Nano	25.05	SW	Spiff_in_Spa	
GC4P4CQ	Wohl kaum zu glauben	25.06	NE	muffina	
GC4PG5Z	Schloss Birkenau	25.36	E	Waldkauze	
GC4NEQ1	Das Kreuz des Südens	25.92	NE	Dorca	
GC4PPF3	crossroad	26.03	SE	scharlie	
GC4PGGY	Rechenaufgaben für Schulanf...	26.37	NE	werderman	
GC4P8VZ	Alzey - Gewerbegebiet II	26.47	NW	Viatom	
GC4MP5G	Speyerer Vorweihnachtsfest 2013	26.63	S	wittels	
GC4N6AG	Unsere Stadt	26.80	SW	Wiesensuch	
GC4PZPQ	12. Neustädter Geocacher Stammtisch	27.31	SW	flosse07 + ti	
GC4NZID	Rebenmeer #5	29.39	S	Wiesensuch	
GC4NVRN	Rebenmeer #1	29.51	S	Wiesensuch	

Auswahl: Filter 42 a

GC4F4HC Die Krone des BIZ
Typ: Multi | Größe: Klein/Small | Schwierigkeit: 2.0
Von: Rudocacher @ | Versteckt: 20.05
Land: Germany | Bundesland: Rheinland-Pfalz
Koordinaten: N49° 38.45
Zuletzt aktualisiert: 11.10.2013

Dieser Multi führt euch zum Bildungszentrum. Er wurde von den Schülerinnen und Schülern erarbeitet und besteht aus 4 stages und dem final. An den Stationen sind kleine Hinweise. Insgesamt braucht man etwa 45 Minuten.

An den Startkoordinaten seht ihr die "Krone der Wissenschaften" ein vom Worms

Filter setzen Zentrum = Home

Allgemein | Daten | Andere | Logs | Linie/Polygon | Unterwegpunkte | Attribute | Where | Benutzerdatenfeld

Gespeicherter Filter: Myst_ gelöst ☐ Invertierter Filter

Cache-Name: Enthält

Volltextsuche: Wo suchen: ☒ Überall ☐ Nur ausgewählte
☐ Logs ☐ Notizen ☐ Beschreibung

Distanz: Jede Distanz

Fundstatus: ☒ Gefunden ☒ Nicht gefunden

Platziert von: Enthält

Schwierigkeit: Kleiner gleich 5.0

Terrain: Kleiner gleich 5.0

Verfügbarkeitsstatus: ☐ Archiviert ☐ Deaktiviert ☒ Aktiv

User-Flag: ☒ Gesetzt ☒ Nicht gesetzt Enthält TB ☒ Ja ☒ Nein

Benutzerdaten: Enthält

Benutzerdaten 2: Enthält

Benutzerdaten 3: Enthält

Benutzerdaten 4: Enthält

Hat Benutzernotiz: ☒ Ja ☒ Nein Erstfinder (FTF) ☒ Ja ☒ Nein

TB/Coin-Name: Enthält

Quelle: Gleich

Owner-Name: Enthält

Symbolname: Enthält

Nur Premium: ☒ Ja ☒ Nein

Favoritenpunkte: Beliebig

Los Reset alles Reset Tab Speichern Löschen Abbruch Hilfe

Anzahl: 0 42 0 7

Karte

Ein Beispiel
Filter:
Gelöste, verfügbare
Mysteries

Filter

GSAK 8.3.1.68 Database: Homezone (Registriert für: Johannes Blumenberg)

Datei Suchen User-Flags Ansicht Zentrum Wegpunkt Datenbank GPS Makro Extras Geocaching.com-Zugriff Hilfe

Filter... Ctrl+F
User-Flag setzen F8
Filter abbrechen

Namensuche Spaltscreen-Format Gespeicherter Filter auswählen Datenbank Orte Ansichten
Keine Homezone Home Homezone

Code	Wegpunktname	lg	km	Rtg	Platziert von
GC4KT9W	Halloween - Die Nacht der lach...	4.68	S	Alkoholh...	
GC4KM11	WO bin ich? #01	8.88	N	die_vangion	
GC4F4HC	Die Krone des BIZ	10.12	N	Rudocacher	
GC4NPHB	Alles in Lampenheim	10.64	NE	Umel1966	
GC4N4QP	meet and greet: black-tomcat #1 (Neu...	15.70	W	black-tomcat	
GC4P1KV	Bibliszer Seenplatte	15.80	NE	knocher	
GC4PYM9	* Space mission launch center Mannhe...	16.36	SE	rootys	
GC4PG43	Turn in den Weinbergen	17.63	N	wormel31	
GC4MQMJ	The fabulous Giggel-Girls are watching ...	19.58	NE	the fabulous	
GC4NC13	Prüfen. Rufen. Drücken!	19.87	NE	Die Hemeltr	
GC4NJCX	380 kV im Dossenswald (LP)	21.26	SE	Wickidenote	
GC4PKY3	Weihnachtsmarkt der 1000 Lichter 2013	22.18	S	Die Spümas	
GC4PG4E	Das letzte Licht von Leutenshausen	23.11	E	Bugi2012	
GC4NSVN	Unter den Burgen #6	23.30	E	Die Woinem	
GC4PAT2	Bensheimer Nikolaus Flashmob 2013	23.94	NE	Nere	
GC4MWWV	11. Neustädter Stammtisch - Wa...	24.23	SW	Frau Laphro	
GC4PDGE	Penitentiam agite!	24.35	SE	RioNe	
GC4NBH2	Holz ist Leben - Der Pfälzer Wal...	24.56	SW	Schnute&St	
GC4NTT9	Neie Woi Nano	25.05	SW	Spiff_in_Spa	
GC4P4CG	Wohl kaum zu glauben	25.06	NE	muffina	
GC4PG5Z	Schloss Birkenau	25.36	E	Waldkauze	
GC4NEQ1	Das Kreuz des Südens	25.92	NE	Dorca	
GC4PPF3	crossroad	26.03	SE	scharlie	
GC4PGGY	Rechenaufgaben für Schulanf...	26.37	NE	werderman	
GC4P8VZ	Alzey - Gewerbegebiet II	26.47	NW	Viatom	
GC4MP5G	Speyerer Vorweihnachtsfest 2013	26.63	S	wittels	
GC4N6AG	Unsere Stadt	26.80	SW	Wiesensuch	
GC4PZPQ	12. Neustädter Geocacher Stammtisch	27.31	SW	flosse07 + ti	
GC4NZID	Rebenmeer #5	29.39	S	Wiesensuch	
GC4NVRN	Rebenmeer #1	29.51	S	Wiesensuch	

Auswahl: Filter 42 a

GC4F4HC Die Krone des BIZ
Typ: Multi | Größe: Klein/Small | Schwierigkeit: 2.0
Von: Rudocacher @ | Versteckt: 20.05
Land: Germany | Bundesland: Rheinland-Pfalz
Koordinaten: N49° 38.45
Zuletzt aktualisiert: 11.10.2013

Dieser Multi führt euch zum Bildungszentrum. Er wurde von den Schülerinnen und Schülern erarbeitet und besteht aus 4 stages und dem final. An den Stationen sind kleine Aufgaben. Insgesamt braucht man etwa 45 Minuten.

An den Startkoordinaten seht ihr die "Krone der Wissenschaften" ein vom Worms

Filter setzen Zentrum = Home

Allgemein | Daten | Andere | Logs | Linie/Polygon | Unterwegpunkte | Attribute | Where | Benutzerdatenfeld

Gespeicherter Filter: Myst_ gelöst

Cache-Name: Enthält

Volltextsuche: Wo suchen: ☒ Überall ☐ Nur ausgewählte
☐ Logs ☐ Notizen ☐ Beschreibung

Distanz: Jede Distanz

Fundstatus: ☒ Gefunden ☒ Nicht gefunden

Platziert von: Enthält

Schwierigkeit: Kleiner gleich 5.0

Terrain: Kleiner gleich 5.0

Verfügbarkeitsstatus: ☐ Archiviert ☐ Deaktiviert ☒ Aktiv

User-Flag: ☒ Gesetzt ☒ Nicht gesetzt Enthält TB ☒ Ja ☒ Nein

Benutzerdaten: Enthält

Benutzerdaten 2: Enthält

Benutzerdaten 3: Enthält

Benutzerdaten 4: Enthält

Hat Benutzernotiz: ☒ Ja ☒ Nein Erstfinder (FTF) ☒ Ja ☒ Nein

TB/Coin-Name: Enthält

Quelle: Gleich

Owner-Name: Enthält

Symbolname: Enthält

Nur Premium: ☒ Ja ☒ Nein

Favoritenpunkte: Beliebig

Los Reset alles Reset Tab Speichern Löschen Abbruch Hilfe

Anzahl: 0 42 0 7

Karte

Ein Beispiel
Filter:
Gelöste, verfügbare
Mysteries

Filter

GSAK 8.3.1.68 Database: Homezone (Registriert für: Johannes Blumenberg)

Datei Suchen User-Flags Ansicht Zentrum Wegpunkt Datenbank GPS Makro Extras Geocaching.com-Zugriff Hilfe

Filter... Ctrl+F
User-Flag setzen F8
Filter abbrechen

Namensuche Spaltscreen-Format Gespeicherter Filter auswählen Datenbank Orte Ansichten
Keine Homezone Home Homezone

Code	Wegpunktname	lg	km	Rtg	Platziert von
GC4KT9W	Halloween - Die Nacht der lach...	4.68	S	Alkoholh...	
GC4KM11	WO bin ich? #01	8.88	N	die_vangion	
GC4F4HC	Die Krone des BIZ	10.12	N	Rudocacher	
GC4NPHB	Alles in Lampertheim	10.64	NE	Umel1966	
GC4N4QP	meet and greet: black-tomcat #1 (Neu...	15.70	W	black-tomcat	
GC4P1KV	Bibliszer Seenplatte	15.80	NE	knocher	
GC4PYM9	* Space mission launch center Mannhe...	16.36	SE	rootys	
GC4PG43	Turn in den Weinbergen	17.63	N	wormel31	
GC4MQMJ	The fabulous Giggel-Girls are watching ...	19.58	NE	the fabulous	
GC4NC13	Prüfen. Rufen. Drücken!	19.87	NE	Die Hemeltr	
GC4NJC	380 kV im Dossenswald (LP)	21.26	SE	Wickidenote	
GC4PKY3	Weihnachtsmarkt der 1000 Lichter 2013	22.18	S	Die Spümas	
GC4PG4E	Das letzte Licht von Leutenshausen	23.11	E	Bugi2012	
GC4NSVN	Unter den Burgen #6	23.30	E	Die Woinem	
GC4PAT2	Bensheimer Nikolaus Flashmob 2013	23.94	NE	Nere	
GC4MWWW	11. Neustädter Stammtisch - Wa...	24.23	SW	Frau Laphro	
GC4PDGE	Penitentiam agite!	24.35	SE	RioNe	
GC4NBH2	Holz ist Leben - Der Pfälzer Wal...	24.56	SW	Schnute&St	
GC4NTT9	Neie Woi Nano	25.05	SW	Spiff_in_Spa	
GC4P4CG	Wohl kaum zu glauben	25.06	NE	muffina	
GC4PG5Z	Schloss Birkenau	25.36	E	Waldkauze	
GC4NEQ1	Das Kreuz des Südens	25.92	NE	Dorca	
GC4PPF3	crossroad	26.03	SE	scharlie	
GC4PGGY	Rechenaufgaben für Schulanf...	26.37	NE	werderman	
GC4P8VZ	Alzey - Gewerbegebiet II	26.47	NW	Viatom	
GC4MP5G	Speyerer Vorweihnachtssevent 2013	26.63	S	wittels	
GC4N6AG	Unsere Stadt	26.80	SW	Wiesensuch	
GC4PZPQ	12. Neustädter Geocacher Stammtisch	27.31	SW	flosse07 + ti	
GC4NZID	Rebenmeer #5	29.39	S	Wiesensuch	
GC4NXRN	Rebenmeer #1	29.51	S	Wiesensuch	

Auswahl: Filter 42 a

GC4F4HC Die Krone des BIZ
Typ: Multi | Größe: Klein/Small | Schwierigkeit: 2.0
Von: Rudocacher @ | Versteckt: 20.05
Land: Germany | Bundesland: Rheinland-Pfalz
Koordinaten: N49° 38.45
Zuletzt aktualisiert: 11.10.2013

Dieser Multi führt euch zum Bildungszentrum. Er wurde von den Schülerinnen und Schülern erarbeitet und besteht aus 4 stages und dem final. An den Stationen sind kleine Hinweise. Insgesamt braucht man etwa 45 Minuten.

An den Startkoordinaten seht ihr die "Krone der Wissenschaften" ein vom Worms

Filter setzen Zentrum = Home

Allgemein | Daten | Andere | Logs | Linie/Polygon | Unterwegpunkte | Attribute | Where | Benutzerdatenfeld

Gespeicherter Filter: Myst_ gelöst ☐ Invertierter Filter

Cache-Name: Enthält

Volltextsuche: Wo suchen: ☒ Überall ☐ Nur ausgewählte
☐ Logs ☐ Notizen ☐ Beschreibung

Distanz: Jede Distanz

Fundstatus: ☒ Gefunden ☒ Nicht gefunden

Platziert von: Enthält

Schwierigkeit: Kleiner gleich 5.0

Terrain: Kleiner gleich 5.0

Verfügbarkeitsstatus: ☐ Archiviert ☐ Deaktiviert ☒ Aktiv

User-Flag: ☒ Gesetzt ☒ Nicht gesetzt Enthält TB ☒ Ja ☒ Nein

Benutzerdaten: Enthält

Benutzerdaten 2: Enthält

Benutzerdaten 3: Enthält

Benutzerdaten 4: Enthält

Hat Benutzernotiz: ☒ Ja ☒ Nein Erstfinder (FTF) ☒ Ja ☒ Nein

TB/Coin-Name: Enthält

Quelle: Gleich

Owner-Name: Enthält

Symbolname: Enthält

Nur Premium: ☒ Ja ☒ Nein

Favoritenpunkte: Beliebig

Los Reset alles Reset Tab Speichern Löschen Abbruch Hilfe

Anzahl: 0 42 0 7

Karte

Ein Beispiel
Filter:
Gelöste, verfügbare
Mysteries

Aufgaben: Filter

1. Erstellt folgende Filter:
 1. Nur gelöste und bislang nicht gefundene Mysteries. Speichert diesen ab.
 2. Nur Multis mit einer Schwierigkeit größer 2 und einer Terrain-Wertung kleiner gleich 4.
 3. Nur Kinderwagentaugliche Caches.

Inhalt

- Installation und Einstellungen
- Einführung in das Programm und Datenbankmanagement
- Übertragung der Cache-Daten auf das GPS-Gerät
- Planung von Cache-Touren
- Loggen mit GSAK

Rückblick: Bisher gelernt

- Bisher haben wir folgende Dinge gelernt:
 - Installation und Konfiguration von GSAK
 - (Installation von Macros)
 - Erstellen und Befüllen von Datenbanken
 - Verwaltung der Caches in einer Datenbank
 - Filtern der Datenbank nach bestimmten Bedürfnissen
- Eigentlich müssen wir jetzt nur noch die Caches auf unser Gerät bekommen und können dann losziehen...
 - Wie habt ihr das bislang gemacht?

Übertragung der Caches auf den GPSr

- Einfache Variante: Datei -> Exportieren -> GPX. Jedoch: kein Vorteil gegenüber PQs (abgesehen von korrigierten/bearbeiteten Wegpunkten)
- Bessere Variante: Garmin Export Macro
 - Vorteile:
 - Automatische Übertragung
 - Vielfältige Filtermöglichkeiten
 - Übertragung von Attributen als POIs
 - Eigene/gefundene Caches als POIs
 - Modifizierte Cachennamen
 - „Mehr Informationen“

Übertragung der Caches auf den GPSr

- Eine Vorüberlegung: Sollen wirklich **alle** Caches einer Datenbank auf das Gerät?
 - *Wir* brauchen nicht: Ungelöste Mysteries, Events, ggf. unerreichbare Caches (Boot; Taucherausrüstung; andere „special Tools“, Kletterausrüstung) - wenn wir nur die normale ECA dabei haben, inaktive/archivierte Caches
 - *Wir* brauchen: Tradis, Multis, WherlGos, gelöste Mysteries, Bonuscaches (meistens ungelöste Mysteries), Challenge Caches
- Die „Homezone“-Datenbank laden wir deshalb gewöhnlich mit mehreren verknüpften Filtern auf den GPSr:
 - Alle aktiven immer „suchbaren“ (Tradis, Multis, WherlGos, ECs usw.)
 - Mysteries mit korrigierten Koordinaten
 - Caches mit „Bonus“ im Namen
 - Caches mit „Challenge“ im Namen

Übertragung der Caches auf den GPSr – Filtern (optional!)

GSAK 8.3.1.68 Database: Frankenthal (Registriert für: Johannes Blumenberg)

Datei Suchen User-Flags Ansicht Zentrum Wegpunkt Datenbank GPS Makro Extras Geocaching.com-Zugriff Hilfe

Spalte 1 Codesuche Spaltenumstellung Namenssuche Spaltenumstellung GCV_Vote...

Ausführen/Verwalten... Ctrl+M

Bearbeiten/Erzeugen

Button-Konfiguration...

Button zu Werkzeugleiste hinzufügen...

Farbwahl

Per Makro gesetzte Farben zurücksetzen

Code-Binärdatei

Formulareditor

Makro-Buttons

Installationsdatei erstellen...

Hilfe

Km	Rtg	S...	T...	Platziert von	Platziert	Letzte GPX	Letzter Fund	Behälter	DNF Datum	Bundesland	Land	Landkreis
1.79	S	3.5	2.0	Alkoholix	21.03.2008	20.10.2013	16.03.2013	Regular		Rheinland-Pfalz	Germany	Frankenthal (Pfalz)
2.12	S	2.5	4.5	IngoKrito	25.04.2011	20.10.2013	22.09.2013	Mikro		Rheinland-Pfalz	Germany	Frankenthal (Pfalz)
2.60	SE	2.5	1.5	G.E.Ø.X	08.10.2010	20.10.2013	17.10.2013	Mikro		Rheinland-Pfalz	Germany	Frankenthal (Pfalz)
2.78	SE	3.5	2.0	DJLucky	13.07.2011	20.10.2013	10.07.2013	Regular		Rheinland-Pfalz	Germany	Ludwigshafen am Rhein
2.81	S	2.5	2.0	DJLucky	11.12.2010	20.10.2013	12.10.2013	Regular		Rheinland-Pfalz	Germany	Frankenthal (Pfalz)
2.87	NE	3.0	3.0	Winnetous Erben	07.04.2009	20.10.2013	15.10.2013	Regular		Rheinland-Pfalz	Germany	Rhein-Pfalz-Kreis
2.96	S	1.5	1.0	ImmerMalWasNeues	08.01.2012	20.10.2013	02.10.2013	Klein/S...		Rheinland-Pfalz	Germany	Frankenthal (Pfalz)
3.04	N	2.5	1.0	Grandiosa & Bobrox	27.05.2011	20.10.2013	19.08.2013	Klein/S...		Rheinland-Pfalz	Germany	Rhein-Pfalz-Kreis
3.13	N	3.0	1.5	Grandiosa-Häskeln	05.05.2011	20.10.2013	20.08.2013	Klein/S...		Rheinland-Pfalz	Germany	Rhein-Pfalz-Kreis
3.36	NE	3.0	2.0	Winnetous Erben	07.04.2009	20.10.2013	17.10.2013	Mikro		Rheinland-Pfalz	Germany	Rhein-Pfalz-Kreis
3.37	S	1.5	1.5	Frankthaler	11.09.2012	20.10.2013	03.10.2013	Mikro		Rheinland-Pfalz	Germany	Frankenthal (Pfalz)
3.44	SE	2.0	2.0	idolm1	16.08.2013	20.10.2013	08.10.2013	Klein/S...		Rheinland-Pfalz	Germany	Ludwigshafen am Rhein
3.50	NW	2.0	2.0	Marge2408 und slotti	14.02.2009	20.10.2013	28.09.2013	Mikro		Rheinland-Pfalz	Germany	Rhein-Pfalz-Kreis
3.72	NW	5.0	5.0	Bummelbären	13.07.2013	20.10.2013	01.10.2013	Klein/S...		Rheinland-Pfalz	Germany	Frankenthal (Pfalz)
3.75	S	3.0	1.5	haufe.vxpegasus	26.09.2011	20.10.2013		Klein/S...		Rheinland-Pfalz	Germany	Rhein-Pfalz-Kreis
3.81	N	2.0	2.0	ctaport	24.11.2012	20.10.2013	16.10.2013	Regular		Rheinland-Pfalz	Germany	Rhein-Pfalz-Kreis
3.83	E	3.0	2.0	DJLucky	13.07.2011	20.10.2013	06.10.2013	Regular		Rheinland-Pfalz	Germany	Ludwigshafen am Rhein
3.86	SE	1.5	1.0	G.E.Ø.X	14.04.2011	20.10.2013	08.10.2013	Mikro		Rheinland-Pfalz	Germany	Frankenthal (Pfalz)
3.88	S	1.5	1.5	DJLucky	18.04.2011	20.10.2013	13.10.2013	Mikro		Rheinland-Pfalz	Germany	Frankenthal (Pfalz)
3.95	W	5.0	2.5	IngoKrito	02.11.2011	20.10.2013	18.09.2013	Regular		Rheinland-Pfalz	Germany	Rhein-Pfalz-Kreis
3.96	E	3.5	1.0	DJLucky	13.07.2011	20.10.2013	06.09.2013	Klein/S...		Rheinland-Pfalz	Germany	Ludwigshafen am Rhein
3.99	N	3.0	5.0	ClubKOLA	20.07.2012	20.10.2013	03.10.2013	Groß/L...		Rheinland-Pfalz	Germany	Rhein-Pfalz-Kreis
4.00	SE	2.5	2.5	Geo Citius & Anhang	22.07.2012	20.10.2013	16.10.2013	Klein/S...		Rheinland-Pfalz	Germany	Ludwigshafen am Rhein
4.03	W	5.0	5.0	IngoKrito	26.10.2012	20.10.2013	17.10.2013	Mikro		Rheinland-Pfalz	Germany	Rhein-Pfalz-Kreis
4.18	SE	4.0	1.0	G.E.Ø.X	14.04.2011	20.10.2013	08.10.2013	Andere		Rheinland-Pfalz	Germany	Ludwigshafen am Rhein
4.22	W	4.5	3.0	IngoKrito	16.06.2010	20.10.2013	04.10.2013	Klein/S...		Rheinland-Pfalz	Germany	Rhein-Pfalz-Kreis
4.28	E	1.5	2.0	slotti	05.09.2009	20.10.2013	07.10.2013	Klein/S...		Rheinland-Pfalz	Germany	Frankenthal (Pfalz)
4.30	N	1.0	5.0	s'Walters	13.01.2012	20.10.2013	08.10.2013	Klein/S...		Rheinland-Pfalz	Germany	Rhein-Pfalz-Kreis
4.30	N	2.0	2.0	Marge2408 und slotti	14.02.2009	20.10.2013	06.10.2013	Mikro		Rheinland-Pfalz	Germany	Rhein-Pfalz-Kreis
4.35	N	2.0	3.5	s'Walters	02.10.2010	20.10.2013	18.10.2013	Regular		Rheinland-Pfalz	Germany	Rhein-Pfalz-Kreis

Auswahl Keine 4879 angezeigt (alle Wegpunkte) Zentrum = Home Anzahl: 0 4879 304 8

Cache-Fotos

GC19ZCE ? Franconodal Bonus - Geschichte im Dunkeln

Typ: Mystery | Größe: Regular | Schwierigkeit: ★★★★★ | Terrain: ★★★★★

Von: Alkoholix | Versteckt: 21.03.2008 | Status: Verfügbar

Land: Germany | Bundesland: Rheinland-Pfalz | Landkreis: Frankenthal (Pfalz)

Koordinaten: N49° 32.084 E8° 21.286

Zuletzt aktualisiert: 20.10.2013 | Favoritenpunkte: 12

Average vote: ★★★★★

Median vote: ★★★★★

Number of votes: 10

User votes: ★★★★★

Karte ausblenden Spaltscreen Browser Aktualisieren

Karte

Übertragung der Caches auf den GPSr – Filtern (optional!)

GSAK 8.3.1.68 Database: Frankenthal (Registriert für: Johannes Blumenberg)

Datei Suchen User-Flags Ansicht Zentrum Wegpunkt Datenbank GPS Makro Extras Geocaching.com-Zugriff Hilfe

Spalte 1 Codesuche Spaltenumstellung Namenssuche Spaltenumstellung GCV_Vote...

Ausführen/Verwalten... Ctrl+M
 Bearbeiten/Erzeugen
 Button-Konfiguration...
 Button zu Werkzeugleiste hinzufügen...
 Farbwahl
 Per Makro gesetzte Farben zurücksetzen
 Code-Binärdatei
 Formulareditor
 Makro-Buttons
 Installationsdatei erstellen...
 Hilfe

Km	Rtg	S...	T...	Platziert von	Platziert	Letzte GPX	Letzter Fund	Behälter	DNF Datum	Bundesland	Land	Landkreis
1.79	S	3.5	2.0	Alkoholix	21.03.2008	20.10.2013	16.03.2013	Regular		Rheinland-Pfalz	Germany	Frankenthal (Pfalz)
2.12	S	2.5	4.5	IngoKrito	25.04.2011	20.10.2013	22.09.2013	Mikro		Rheinland-Pfalz	Germany	Frankenthal (Pfalz)
2.60	SE	2.5	1.5	G.E.Ø.X	08.10.2010	20.10.2013	17.10.2013	Mikro		Rheinland-Pfalz	Germany	Frankenthal (Pfalz)
2.78	SE	3.5	2.0	DJLucky	13.07.2011	20.10.2013	10.07.2013	Regular		Rheinland-Pfalz	Germany	Ludwigshafen am Rhein
2.81	S	2.5	2.0	DJLucky	11.12.2010	20.10.2013	12.10.2013	Regular		Rheinland-Pfalz	Germany	Frankenthal (Pfalz)
2.87	NE	3.0	3.0	Winnetous Erben	07.04.2009	20.10.2013	15.10.2013	Regular		Rheinland-Pfalz	Germany	Rhein-Pfalz-Kreis
2.96	S	1.5	1.0	ImmerMalWasNeues	08.01.2012	20.10.2013	02.10.2013	Klein/S...		Rheinland-Pfalz	Germany	Frankenthal (Pfalz)
3.04	N	2.5	1.0	Grandiosa & Bobrox	27.05.2011	20.10.2013	19.08.2013	Klein/S...		Rheinland-Pfalz	Germany	Rhein-Pfalz-Kreis
3.13	N	3.0	1.5	Grandiosa-Häskeln	05.05.2011	20.10.2013	20.08.2013	Klein/S...		Rheinland-Pfalz	Germany	Rhein-Pfalz-Kreis
3.36	NE	3.0	2.0	Winnetous Erben	07.04.2009	20.10.2013	17.10.2013	Mikro		Rheinland-Pfalz	Germany	Frankenthal (Pfalz)
3.37	S	1.5	1.5	Frankthaler	11.09.2012	20.10.2013	03.10.2013	Mikro		Rheinland-Pfalz	Germany	Frankenthal (Pfalz)
3.44	SE	2.0	2.0	idolm1	16.08.2013	20.10.2013	08.10.2013	Klein/S...		Rheinland-Pfalz	Germany	Ludwigshafen am Rhein
3.50	NW	2.0	2.0	Marge2408 und slotti	14.02.2009	20.10.2013	28.09.2013	Mikro		Rheinland-Pfalz	Germany	Rhein-Pfalz-Kreis
3.72	NW	5.0	5.0	Bummelbären	13.07.2013	20.10.2013	01.10.2013	Klein/S...		Rheinland-Pfalz	Germany	Frankenthal (Pfalz)
3.75	S	3.0	1.5	haufe.vxpegasus	26.09.2011	20.10.2013		Klein/S...		Rheinland-Pfalz	Germany	Rhein-Pfalz-Kreis
3.81	N	2.0	2.0	ctaport	24.11.2012	20.10.2013	16.10.2013	Regular		Rheinland-Pfalz	Germany	Ludwigshafen am Rhein
3.83	E	3.0	2.0	DJLucky	13.07.2011	20.10.2013	06.10.2013	Regular		Rheinland-Pfalz	Germany	Frankenthal (Pfalz)
3.86	SE	1.5	1.0	G.E.Ø.X	14.04.2011	20.10.2013	08.10.2013	Mikro		Rheinland-Pfalz	Germany	Frankenthal (Pfalz)
3.88	S	1.5	1.5	DJLucky	18.04.2011	20.10.2013	13.10.2013	Mikro		Rheinland-Pfalz	Germany	Rhein-Pfalz-Kreis
3.95	W	5.0	2.5	IngoKrito	02.11.2011	20.10.2013	18.09.2013	Regular		Rheinland-Pfalz	Germany	Ludwigshafen am Rhein
3.96	E	3.5	1.0	DJLucky	13.07.2011	20.10.2013	06.09.2013	Klein/S...		Rheinland-Pfalz	Germany	Rhein-Pfalz-Kreis
3.99	N	3.0	5.0	ClubKOLA	20.07.2012	20.10.2013	03.10.2013	Groß/L...		Rheinland-Pfalz	Germany	Ludwigshafen am Rhein
4.00	SE	2.5	2.5	Geo Citius & Anhang	22.07.2012	20.10.2013	16.10.2013	Klein/S...		Rheinland-Pfalz	Germany	Rhein-Pfalz-Kreis
4.03	W	5.0	5.0	IngoKrito	26.10.2012	20.10.2013	17.10.2013	Mikro		Rheinland-Pfalz	Germany	Ludwigshafen am Rhein
4.18	SE	4.0	1.0	G.E.Ø.X	14.04.2011	20.10.2013	08.10.2013	Andere		Rheinland-Pfalz	Germany	Rhein-Pfalz-Kreis
4.22	W	4.5	3.0	IngoKrito	16.06.2010	20.10.2013	04.10.2013	Klein/S...		Rheinland-Pfalz	Germany	Frankenthal (Pfalz)
4.28	E	1.5	2.0	slotti	05.09.2009	20.10.2013	07.10.2013	Klein/S...		Rheinland-Pfalz	Germany	Rhein-Pfalz-Kreis
4.30	N	1.0	5.0	s'Walters	13.01.2012	20.10.2013	08.10.2013	Klein/S...		Rheinland-Pfalz	Germany	Rhein-Pfalz-Kreis
4.30	N	2.0	2.0	Marge2408 und slotti	14.02.2009	20.10.2013	06.10.2013	Mikro		Rheinland-Pfalz	Germany	Rhein-Pfalz-Kreis
4.35	N	2.0	3.5	s'Walters	02.10.2010	20.10.2013	18.10.2013	Regular		Rheinland-Pfalz	Germany	Rhein-Pfalz-Kreis

Auswahl Keine 4879 angezeigt (alle Wegpunkte) Zentrum = Home Anzahl: 4879 304 10

Cache-Fotos

GC19ZCE ? Franconodal Bonus - Geschichte im Dunkeln
 Typ: Mystery | Größe: Regular | Schwierigkeit: ★★★★★ | Terrain: ★★★★★
 Von: Alkoholix | Versteckt: 21.03.2008 | Status: Verfügbar
 Land: Germany | Bundesland: Rheinland-Pfalz | Landkreis: Frankenthal (Pfalz)
 Koordinaten: N49° 32.084 E8° 21.286
 Zuletzt aktualisiert: 20.10.2013 | Favoritenpunkte: 12

Average vote: ★★★★★
 Median vote: ★★★★★
 Number of votes: 10
 User votes: ★★★★★

Karte ausblenden Spitscreen Browser Aktualisieren

Karte

Übertragung der Caches auf den GPSr – Filtern (optional!)

GSAK 8.3.1.68 Database: Frankenthal (Registriert für: Johannes Blumenberg)

File Suchen User-Flags Ansicht Zentrum Wegpunkt Datenbank GPS Makro Extras Geocaching.com-Zugriff Hilfe

Ausführen/Verwalten... Ctrl+M

Bearbeiten/Erzeugen
Button-Konfiguration...
Button zu Werkzeugleiste hinzufügen...
Farbwahl
Per Makro gesetzte Farben zurücksetzen
Code-Binärdatei
Formulareditor
Makro-Buttons
Installationsdatei erstellen...
Hilfe

Code	Icon	Letzter Log	GCV_Medi...	GCV_Vote...
GC19ZCE		16.03.2013	12	4.3
GC2TVV1		22.09.2013	2	3.0
GC2FSN6		17.10.2013	17	4.0
GC2QK41		10.07.2013	12	4.0
GC2HCN9		12.10.2013	34	4.0
GC1N8EQ		15.10.2013	112	4.0
GC39R19		02.10.2013	15	3.0
GC2VXW3		19.08.2013	7	4.0
GC2VKZB		22.08.2013	2	2.5
GC1PH1F		17.10.2013	4	3.0
GC3WKG0		03.10.2013	0	2.0
GC4K4A6		08.10.2013	0	0.0
GC1MNV4		28.09.2013	0	3.0
GC4G6H0		01.10.2013	9	4.0
GC34X52		13.10.2013	0	2.5
GC41GX8		16.10.2013	8	0.0
GC2MNMQ		05.10.2013	33	5.0
GC2JME1		08.10.2013	5	3.0
GC2HV4J		13.10.2013	0	3.0
GC2X38J		18.09.2013	12	4.0
GC2PJCJ		06.09.2013	8	4.0
GC3QMZ5		03.10.2013	28	5.0
GC3R41T		16.10.2013	3	3.3
GC406M2		17.10.2013	21	4.5
GC2JMDZ		08.10.2013	7	4.0
GC268PT		04.10.2013	28	4.0
GC1Y8BY		07.10.2013	9	3.0
GC3AREF		08.10.2013	12	4.0
GC1MNV8		06.10.2013	0	3.0
GC2FR2R		18.10.2013	28	4.0

Auswahl Keine 4879 angezeigt (alle Wegpunkte) Zentrum = Home Anzahl: 0 4879 304 8

Orte Ansichten
Home Homezone

Km	Rtg	S...	T...	Platziert von	Platziert	Letzte GPX	Letzter Fund	Behälter	DNF Datum	Bundesland	Land	Landkreis
1.79	S	3.5	2.0	Alkoholix	21.03.2008	20.10.2013	16.03.2013	Regular		Rheinland-Pfalz	Germany	Frankenthal (Pfalz)
2.12	S	2.5	4.5	IngoKrito	25.04.2011	20.10.2013	22.09.2013	Mikro		Rheinland-Pfalz	Germany	Frankenthal (Pfalz)
2.60	SE	2.5	5.0	G.E.Ø.X	08.10.2010	20.10.2013	17.10.2013	Mikro		Rheinland-Pfalz	Germany	Frankenthal (Pfalz)
2.78	SE	3.5	2.0	DJLucky	13.07.2011	20.10.2013	10.07.2013	Regular		Rheinland-Pfalz	Germany	Ludwigshafen am Rhein
2.81	S	2.5	2.0	DJLucky	11.12.2010	20.10.2013	12.10.2013	Regular		Rheinland-Pfalz	Germany	Frankenthal (Pfalz)
2.87	NE	3.0	3.0	Winnetous Erben	07.04.2009	20.10.2013	15.10.2013	Regular		Rheinland-Pfalz	Germany	Rhein-Pfalz-Kreis
2.96	S	3.5	1.0	ImmerMalWasNeues	08.01.2012	20.10.2013	02.10.2013	Klein/S...		Rheinland-Pfalz	Germany	Frankenthal (Pfalz)
3.04	N	2.5	1.0	Grandiosa & Bobrox	27.05.2011	20.10.2013	19.08.2013	Klein/S...		Rheinland-Pfalz	Germany	Rhein-Pfalz-Kreis
3.13	N	3.0	1.5	Grandiosa-Häskeln	05.05.2011	20.10.2013	20.08.2013	Klein/S...		Rheinland-Pfalz	Germany	Rhein-Pfalz-Kreis
3.36	NE	3.0	2.0	Winnetous Erben	07.04.2009	20.10.2013	17.10.2013	Mikro		Rheinland-Pfalz	Germany	Frankenthal (Pfalz)
3.37	S	3.5	1.5	Frankthaler	11.09.2012	20.10.2013	03.10.2013	Mikro		Rheinland-Pfalz	Germany	Frankenthal (Pfalz)
3.44	SE	2.0	2.0	idolm1	16.08.2013	20.10.2013	08.10.2013	Klein/S...		Rheinland-Pfalz	Germany	Ludwigshafen am Rhein
3.50	NW	2.0	2.0	Marge2408 und slotti	14.02.2009	20.10.2013	28.09.2013	Mikro		Rheinland-Pfalz	Germany	Rhein-Pfalz-Kreis
3.72	NW	5.0	5.0	Bummelbären	13.07.2013	20.10.2013	01.10.2013	Klein/S...		Rheinland-Pfalz	Germany	Frankenthal (Pfalz)
3.75	S	3.0	1.5	haufe.vxpegasus	26.09.2011	20.10.2013		Klein/S...		Rheinland-Pfalz	Germany	Rhein-Pfalz-Kreis
3.81	N	2.0	2.0	ctaport	24.11.2012	20.10.2013	16.10.2013	Regular		Rheinland-Pfalz	Germany	Ludwigshafen am Rhein
3.83	E	3.0	2.0	DJLucky	13.07.2011	20.10.2013	06.10.2013	Regular		Rheinland-Pfalz	Germany	Frankenthal (Pfalz)
3.86	SE	3.5	1.0	G.E.Ø.X	14.04.2011	20.10.2013	08.10.2013	Mikro		Rheinland-Pfalz	Germany	Frankenthal (Pfalz)
3.88	S	3.5	1.5	DJLucky	18.04.2011	20.10.2013	13.10.2013	Mikro		Rheinland-Pfalz	Germany	Rhein-Pfalz-Kreis
3.95	W	5.0	2.5	IngoKrito	02.11.2011	20.10.2013	18.09.2013	Regular		Rheinland-Pfalz	Germany	Ludwigshafen am Rhein
3.96	E	3.5	1.0	DJLucky	13.07.2011	20.10.2013	06.09.2013	Klein/S...		Rheinland-Pfalz	Germany	Rhein-Pfalz-Kreis
3.99	N	3.0	5.0	ClubKOLA	20.07.2012	20.10.2013	03.10.2013	Groß/L...		Rheinland-Pfalz	Germany	Ludwigshafen am Rhein
4.00	SE	2.5	2.5	Geo Citius & Anhang	22.07.2012	20.10.2013	16.10.2013	Klein/S...		Rheinland-Pfalz	Germany	Rhein-Pfalz-Kreis
4.03	W	5.0	5.0	IngoKrito	26.10.2012	20.10.2013	17.10.2013	Mikro		Rheinland-Pfalz	Germany	Ludwigshafen am Rhein
4.18	SE	4.0	1.0	G.E.Ø.X	14.04.2011	20.10.2013	08.10.2013	Andere		Rheinland-Pfalz	Germany	Rhein-Pfalz-Kreis
4.22	W	4.5	3.0	IngoKrito	16.06.2010	20.10.2013	04.10.2013	Klein/S...		Rheinland-Pfalz	Germany	Frankenthal (Pfalz)
4.28	E	3.5	2.0	slotti	05.09.2009	20.10.2013	07.10.2013	Klein/S...		Rheinland-Pfalz	Germany	Rhein-Pfalz-Kreis
4.30	N	3.0	5.0	s'Walters	13.01.2012	20.10.2013	08.10.2013	Klein/S...		Rheinland-Pfalz	Germany	Rhein-Pfalz-Kreis
4.30	N	2.0	2.0	Marge2408 und slotti	14.02.2009	20.10.2013	06.10.2013	Mikro		Rheinland-Pfalz	Germany	Rhein-Pfalz-Kreis
4.35	N	2.0	3.5	s'Walters	02.10.2010	20.10.2013	18.10.2013	Regular		Rheinland-Pfalz	Germany	Rhein-Pfalz-Kreis

Cache-Fotos

GC19ZCE ? Franconodal Bonus - Geschichte im Dunkeln
Typ: Mystery | Größe: Regular | Schwierigkeit: ★★★★★ | Terrain: ★★★★★
Von: Alkoholix | Versteckt: 21.03.2008 | Status: Verfügbar
Land: Germany | Bundesland: Rheinland-Pfalz | Landkreis: Frankenthal (Pfalz)
Koordinaten: N49° 32.084 E8° 21.286
Zuletzt aktualisiert: 20.10.2013 | Favoritenpunkte: 12

Average vote: ★★★★★
Median vote: ★★★★★
Number of votes: 10
User votes: ★★★★★

Karte ausblenden Spitscreen Browser Aktualisieren

Karte

Übertragung der Caches auf den GPSr – Filtern (optional!)

GSAK 8.3.1.68 Database: Frankenthal (Registriert für: Johannes Blumenberg)

Datei Suchen User-Flags Ansicht Zentrum Wegpunkt Datenbank GPS

Spalte 1 Codesuche Spalten Spalten

Namensuche Spalten

Ausführen/Verwalten... Ctrl+M

Bearbeiten/Erzeugen
Button-Konfiguration...
Button zu Werkzeugleiste hinzufügen...
Farbwahl
Per Makro gesetzte Farben zurücksetzen
Code-Binärdatei
Formulareditor
Makro-Buttons
Installationsdatei erstellen...
Hilfe

Km	Rtg	S...	T...	Platziert von	Platziert	Letzte GPX	Letzter Fund	Behälter	DNF Datum	Bundesland	Land	Landkreis
1.79	S	3.5	2.0	Alkoholix	21.03.2008	20.10.2013	16.03.2013	Regular		Rheinland-Pfalz	Germany	Frankenthal (Pfalz)
2.12	S	2.5	4.5	IngoKrito	25.04.2011	20.10.2013	22.09.2013	Mikro		Rheinland-Pfalz	Germany	Frankenthal (Pfalz)
2.60	SE	2.5	5.0	G.E.Ø.X	08.10.2010	20.10.2013	17.10.2013	Mikro		Rheinland-Pfalz	Germany	Frankenthal (Pfalz)
2.78	SE	3.5	2.0	DJLucky	13.07.2011	20.10.2013	10.07.2013	Regular		Rheinland-Pfalz	Germany	Ludwigshafen am Rhein
2.81	S	2.5	2.0	DJLucky	11.12.2010	20.10.2013	12.10.2013	Regular		Rheinland-Pfalz	Germany	Frankenthal (Pfalz)
2.87	NE	3.0	3.0	Winnetous Erben	07.04.2009	20.10.2013	15.10.2013	Regular		Rheinland-Pfalz	Germany	Rhein-Pfalz-Kreis
2.96	S	3.5	1.0	ImmerMalWasNeues	08.01.2012	20.10.2013	02.10.2013	Klein/S...		Rheinland-Pfalz	Germany	Frankenthal (Pfalz)
3.04	N	2.5	1.0	Grandiosa & Bobrox	27.05.2011	20.10.2013	19.08.2013	Klein/S...		Rheinland-Pfalz	Germany	Rhein-Pfalz-Kreis
3.13	N	3.0	1.5	Grandiosa-Häskeln	05.05.2011	20.10.2013	20.08.2013	Klein/S...		Rheinland-Pfalz	Germany	Rhein-Pfalz-Kreis
3.36	NE	3.0	2.0	Winnetous Erben	07.04.2009	20.10.2013	17.10.2013	Mikro		Rheinland-Pfalz	Germany	Rhein-Pfalz-Kreis
3.37	S	3.5	1.5	Frankthaler	11.09.2012	20.10.2013	03.10.2013	Mikro		Rheinland-Pfalz	Germany	Frankenthal (Pfalz)
3.44	SE	2.0	2.0	idolm1	16.08.2013	20.10.2013	08.10.2013	Klein/S...		Rheinland-Pfalz	Germany	Ludwigshafen am Rhein
3.50	NW	2.0	2.0	Marge2408 und slotti	14.02.2009	20.10.2013	28.09.2013	Mikro		Rheinland-Pfalz	Germany	Rhein-Pfalz-Kreis
3.72	NW	5.0	5.0	Bummelbären	13.07.2013	20.10.2013	01.10.2013	Klein/S...		Rheinland-Pfalz	Germany	Frankenthal (Pfalz)
3.75	S	3.0	1.5	haufe.vxpegasus	26.09.2011	20.10.2013		Klein/S...		Rheinland-Pfalz	Germany	Rhein-Pfalz-Kreis
3.81	N	2.0	2.0	ctaport	24.11.2012	20.10.2013	16.10.2013	Regular		Rheinland-Pfalz	Germany	Rhein-Pfalz-Kreis
3.83	E	3.0	2.0	DJLucky	13.07.2011	20.10.2013	06.10.2013	Regular		Rheinland-Pfalz	Germany	Ludwigshafen am Rhein
3.86	SE	3.5	1.0	G.E.Ø.X	14.04.2011	20.10.2013	08.10.2013	Mikro		Rheinland-Pfalz	Germany	Frankenthal (Pfalz)
3.88	S	3.5	1.5	DJLucky	18.04.2011	20.10.2013	13.10.2013	Mikro		Rheinland-Pfalz	Germany	Frankenthal (Pfalz)
3.95	W	5.0	2.5	IngoKrito	02.11.2011	20.10.2013	18.09.2013	Regular		Rheinland-Pfalz	Germany	Rhein-Pfalz-Kreis
3.96	E	3.5	1.0	DJLucky	13.07.2011	20.10.2013	06.09.2013	Klein/S...		Rheinland-Pfalz	Germany	Ludwigshafen am Rhein
3.99	N	3.0	5.0	ClubKOLA	20.07.2012	20.10.2013	03.10.2013	Groß/L...		Rheinland-Pfalz	Germany	Rhein-Pfalz-Kreis
4.00	SE	2.5	2.5	Geo Citius & Anhang	22.07.2012	20.10.2013	16.10.2013	Klein/S...		Rheinland-Pfalz	Germany	Ludwigshafen am Rhein
4.03	W	5.0	5.0	IngoKrito	26.10.2012	20.10.2013	17.10.2013	Mikro		Rheinland-Pfalz	Germany	Rhein-Pfalz-Kreis
4.18	SE	4.0	1.0	G.E.Ø.X	14.04.2011	20.10.2013	08.10.2013	Andere		Rheinland-Pfalz	Germany	Ludwigshafen am Rhein
4.22	W	4.5	3.0	IngoKrito	16.06.2010	20.10.2013	04.10.2013	Klein/S...		Rheinland-Pfalz	Germany	Rhein-Pfalz-Kreis
4.28	E	3.5	2.0	slotti	05.09.2009	20.10.2013	07.10.2013	Klein/S...		Rheinland-Pfalz	Germany	Frankenthal (Pfalz)
4.30	N	3.0	5.0	s'Walters	13.01.2012	20.10.2013	08.10.2013	Klein/S...		Rheinland-Pfalz	Germany	Rhein-Pfalz-Kreis
4.30	N	2.0	2.0	Marge2408 und slotti	14.02.2009	20.10.2013	06.10.2013	Mikro		Rheinland-Pfalz	Germany	Rhein-Pfalz-Kreis
4.35	N	2.0	3.5	s'Walters	02.10.2010	20.10.2013	18.10.2013	Regular		Rheinland-Pfalz	Germany	Rhein-Pfalz-Kreis

Auswahl Keine 4879 angezeigt (alle Wegpunkte) Zentrum = Home Anzahl: 0 4879 304 8

Cache-Fotos

GC19ZCE ? Franconodal Bonus - Geschichte im Dunkeln

Typ: Mystery | Größe: Regular | Schwierigkeit: ★★★★★ | Terrain: ★★★★★

Von: Alkoholix | Versteckt: 21.03.2008 | Status: Verfügbar

Land: Germany | Bundesland: Rheinland-Pfalz | Landkreis: Frankenthal (Pfalz)

Koordinaten: N49° 32.084 E8° 21.286

Zuletzt aktualisiert: 20.10.2013 | Favoritenpunkte: 12

Average vote: ★★★★★

Median vote: ★★★★★

Number of votes: 10

User votes: ★★★★★

Karte ausblenden Spitscreen Browser Aktualisieren

Karte

Übertragung der Caches auf den GPSr – Filtern (optional!)

GSAG 8.3.1.68 Database: Frankenthal (Registriert für: Johannes Blumenberg)

Datei Suchen User-Flags Ansicht Zentrum Wegpunkt Datenbank GPS Makro Extras Geocaching.com-Zugriff Hilfe

Ausführen/Verwalten... Ctrl+M

Bearbeiten/Erzeugen

Button-Konfiguration...

Button zu Werkzeugleiste hinzufügen...

Farbwahl

Per Makro gesetzte Farben zurücksetzen

Code-Binärdatei

Orte Ansicht

Home Homezone

Km	Rtg	S...	T...	Platziert von	Platziert	Letzte GPX	Letzter Fund	Behälter	DNF Datum	Bundesland	Land	Landkreis
1.79	S	3.5	2.0	Alkoholik	21.03.2008	20.10.2013	16.03.2013	Regular		Rheinland-Pfalz	Germany	Frankenthal (Pfalz)
2.12	S	2.5	4.5	IngoKrito	25.04.2011	20.10.2013	22.09.2013	Mikro		Rheinland-Pfalz	Germany	Frankenthal (Pfalz)
2.60	SE	2.5		G.E.Ø.X	08.10.2010	20.10.2013	17.10.2013	Mikro		Rheinland-Pfalz	Germany	Frankenthal (Pfalz)

Makro ausführen

Installierte Makros | Andere

Online-Makro-Index Suchen Löschen

Drücke Enter oder doppelklicke auf ein Makro, um es auszuführen (Rechtsklick zum bearbeiten)

Makros in Liste: 21

Benutze...	Makrodatei	Beschreibung	Version	Dateidatum	Zuletzt ausgef
	CheckGermanCounties.gsk	Check German Counties for County Challenge	1.2	14.10.2012 14:41:56	21.09.2013 16:2
	CountyStateUpdate.gsk	Update (overwrite) State & County Fields. Does NOT change Country field.	1.0	28.04.2013 13:02:22	20.10.2013 16:3
	Elevation.gsk	Elevation technology test	2.3	08.11.2012 21:59:04	05.10.2013 23:1
	FieldNotesImportAndLog.gsk	Garmin Colorado/Oregon/Dakota, DeLorme PN, Magellan GC Import and Log - For ...	1.1.41	12.09.2012 23:34:54	13.09.2012 22:3
	FindStatGen3.gsk	Find Statistics Generator (4.4)	4.4.10	24.06.2013 23:37:20	20.10.2013 16:5
	FSGPlugin_CachesAwardedFavoriteP...	FSG Plugin - Display caches I awarded a favorite point	1.11	31.12.2012 00:11:28	20.10.2013 16:5
	FSGPlugin_FTF_Statistics.gsk	Create FTF, STF and TTF data based on content of UserData-field and Usort-order	2.3	30.01.2013 23:30:30	20.10.2013 16:5
	FSGPlugin_myGEOtoolsAwards.gsk	FSG Plugin - Display myGEOtools Awards Badges	1.02	14.10.2012 14:42:04	05.04.2013 12:1
	FSGPlugin_Patchwork.gsk	FSG Plugin - Display patchwork of found caches	1.08	30.01.2013 23:32:00	20.10.2013 16:5
	FSGPlugin_Streaks.gsk	FSG Plugin - Count streak length and frequency	1.05	24.06.2013 23:37:32	20.10.2013 16:5
	GarminExport.gsk	Universal Garmin GPX/GGX Export - Oregon,Colorado,Dakota,GPSMap 62,GPSMap...	1.3.45	01.08.2013 22:44:12	21.10.2013 14:0
	GCVoteGrabber.gsk	Grab geocache votings from GCVote and add them to GSAK database. Vote geoca...	3.0.2	30.12.2012 20:59:52	21.10.2013 14:1
	GeniUploadStats.gsk	Generate and Upload stats to GC.com	1.61	15.05.2013 23:16:04	20.10.2013 16:5
	Google_Map_V3.gsk	Google Maps V3	4.3	01.08.2013 22:42:10	18.10.2013 22:0
	Housekeeping.gsk	Database maintenance	0.0.03	18.09.2013 22:55:02	20.10.2013 18:1
	HTML_WideView.gsk	Wide View Split Screen Viewer	3.8	12.09.2012 23:35:22	13.09.2012 22:3
	LetterSoup.gsk	Generic ABC Challenge macro	1.40	30.12.2012 20:50:20	08.03.2013 15:2
	TenFilters.gsk	Combine up to 10 saved filters with "And" or "Or" logic. With 8 default combination.	1.5	13.09.2012 20:44:08	21.10.2013 13:4

Auswahl Keine

Cache-Fotos

GC19ZCE ? Franconia

Typ: Mystery | Größe: Regular

Von: Alkoholik

Land: Germany | Bundesland: Rheinland-Pfalz | Landkreis: Frankenthal (Pfalz)

Koordinaten: N49° 32.084 E8° 21.286

Zuletzt aktualisiert: 20.10.2013 | Favoritenpunkte: 12

Average vote: ★★★★★

Median vote: ★★★★★

Number of votes: 10

User votes: ★★★★★

Neugasse

Schießgasse

Karte

Neugasse

Schießgasse

Karte

Neugasse

Schießgasse

Karte

Übertragung der Caches auf den GPSr – Filtern (optional!)

GSAK 8.3.1.68 Database: Franthal (Registriert für Johannes Blumenberg)

Datei Suchen User-Flags Ansicht Zentrum Wegpunkt Datenbank GPS Makro Extras Geocaching.com-Zugriff Hilfe

Ausführen/Verwalten... Ctrl+M
Bearbeiten/Erzeugen
Button-Konfiguration...
Button zu Werkzeugleiste hinzufügen...

Code	Spalte 1 sperren	Codesuche	Namenssuche	Spalte 2	GCV_Vote...	GCV_Vote...
GC19ZCE				16.03.2013	12	4.3
GC2TVV1				22.09.2013	2	3.0
GC2FSN6				17.10.2013	17	4.0
GC2QK41				10.07.2013	12	4.0
GC2HCNQ				12.10.2013	34	4.0
GC1N8EQ				15.10.2013	112	4.0
GC39R19				02.10.2013	15	3.0
GC2XWV3				19.08.2013	7	4.0
GC2VKZB				22.08.2013	2	2.5
GC1PH1F				17.10.2013	4	3.0
GC3WKGD				03.10.2013	0	2.0
GC4KA46				08.10.2013	0	3.0
GC1MNV4				28.09.2013	0	0.0
GC4G6H0				01.10.2013	9	4.0
GC34XS2				13.10.2013	0	2.5
GC41GX8				16.10.2013	8	0.0
GC2MMMQ				06.10.2013	33	5.0
GC2JME1				08.10.2013	5	3.0
GC2HV4J				13.10.2013	0	3.0
GC2X38J				18.09.2013	12	4.0
GC2PJCM				06.09.2013	8	4.0
GC3QMZS				03.10.2013	28	5.0
GC3RA1T				16.10.2013	3	3.3
GC406MZ				17.10.2013	21	4.5
GC2JM0Z				08.10.2013	7	4.0
GC268PT				04.10.2013	28	4.0
GC1Y8BY				07.10.2013	9	3.0
GC3AREF				08.10.2013	12	4.0
GC1MNW8				06.10.2013	0	3.0
GC2FRZR				18.10.2013	28	4.0

Auswahl: Keine

Makro ausführen

Installierte Makros | Andere

[Online-Makro-Index](#) Suchen [] Löschen

Drücke Enter oder doppelklicke auf ein Makro, um es auszuführen (Rechtsklick zum bearbeiten)

Makros in Liste: 21

Benutze...	Makrodatei	Beschreibung	Version	Dateidatum	Zuletzt ausgef.
	CheckGermanCounties.gsk	Check German Counties for County Challenge	1.2	14.10.2012 14:41:56	21.09.2013 16:2
	CountyStateUpdate.gsk	Update (overwrite) State & County Fields. Does NOT change Country field.	1.0	28.04.2013 13:02:22	20.10.2013 16:3
	Elevation.gsk	Elevation technology test	2.3	08.11.2012 21:59:04	05.10.2013 23:1
	FieldNotesImportAndLog.gsk	Garmin Colorado/Oregon/Dakota, DeLorme PN, Magellan GC Import and Log - For ...	1.1.41	12.09.2012 23:34:54	13.09.2012 22:3
	FindStatGen3.gsk	Find Statistics Generator (4.4)	4.4.10	24.06.2013 23:37:20	20.10.2013 16:5
	FSGPlugin_CachesIAwardedFavoriteP...	FSG Plugin - Display caches I awarded a favorite point	1.11	31.12.2012 00:11:28	20.10.2013 16:5
	FSGPlugin_FTF_Statistics.gsk	Create FTF, STF and TTF data based on content of UserData-field and Usort-order	2.3	30.01.2013 23:30:30	20.10.2013 14:0
	FSGPlugin_myGEOToolsAwardsBadges.gsk	FSG Plugin - Display myGEOTools Awards Badges	1.02	14.10.2012 14:42:04	05.04.2013 12:1
	FSGPlugin_Patchwork.gsk	FSG Plugin - Display patchwork of found caches	1.08	30.01.2013 23:32:00	20.10.2013 16:5
	FSGPlugin_Streaks.gsk	FSG Plugin - Count streak length and frequency	1.05	24.06.2013 23:37:32	20.10.2013 16:5
	UniversalGarminGPX/GGZExport.gsk	Universal Garmin GPX/GGZ Export - Oregon,Colorado,Dakota,GPSMap 62,GPSMap...	1.3.45	01.08.2013 22:44:12	21.10.2013 14:0
	GCVoteGrabber.gsk	Grab geocache votings from GCVote and add them to GSAK database. Vote geoca...	3.0.2	30.12.2012 20:59:52	21.10.2013 14:1
	GenUploadStats.gsk	Generate and Upload stats to GC.com	1.61	15.05.2013 23:16:04	20.10.2013 16:5
	Google_Maps_V3.gsk	Google Maps V3	4.3	01.08.2013 22:42:10	18.10.2013 22:0
	Housekeeping.gsk	Database maintenance	0.0.03	18.09.2013 22:55:02	20.10.2013 18:1
	HTML_WideView.gsk	Wide View Split Screen Viewer	3.8	12.09.2012 23:35:22	13.09.2012 22:3
	LottoCouple.gsk	Generic APG Challenge macro	1.4.40	29.10.2013 20:50:00	09.03.2014 15:0
	TenFilters.gsk	Combine up to 10 saved filters with "And" or "Or" logic. With 8 default combination.	1.5	13.09	

Übertragung der Caches auf den GPSr – Filtern (optional!)

GSAK 8.3.1.68 Database: Frankenthal (Registriert für: Johannes Blumenberg)

Datei Suchen User-Flags Ansicht Zentrum Wegpunkt Datenbank GPS Makro Extras Geocaching.com-Zugriff Hilfe

Ausführen/Verwalten... Ctrl+M

Bearbeiten/Erzeugen

Button-Konfiguration...

Button zu Werkzeugleiste hinzufügen...

Farbwahl

Per Makro gesetzte Farben zurücksetzen

Code-Binärdatei

Orte Ansicht

Home Homezone

Km	Rtg	S...	T...	Platziert von	Platziert	Letzte GPX	Letzter Fund	Behälter	DNF Datum	Bundesland	Land	Landkreis
1.79	S	3.5	2.0	Alkoholix	21.03.2008	20.10.2013	16.03.2013	Regular		Rheinland-Pfalz	Germany	Frankenthal (Pfalz)
2.12	S	2.5	4.5	IngoKrito	25.04.2011	20.10.2013	22.09.2013	Mikro		Rheinland-Pfalz	Germany	Frankenthal (Pfalz)
2.60	SE	2.5		G.E.Ø.X	08.10.2010	20.10.2013	17.10.2013	Mikro		Rheinland-Pfalz	Germany	Frankenthal (Pfalz)

Makro ausführen

Installierte Makros | Andere

Online-Makro-Index Suchen Löschen

Drücke Enter oder doppelklicke auf ein Makro, um es auszuführen (Rechtsklick zum bearbeiten)

Makros in Liste: 21

Benutze...	Makrodatei	Beschreibung	Version	Dateidatum	Zuletzt ausgef
	CheckGermanCounties.gsk	Check German Counties for County Challenge	1.2	14.10.2012 14:41:56	21.09.2013 16:2
	CountyStateUpdate.gsk	Update (overwrite) State & County Fields. Does NOT change Country field.	1.0	28.04.2013 13:02:22	20.10.2013 16:3
	Elevation.gsk	Elevation technology test	2.3	08.11.2012 21:59:04	05.10.2013 23:1
	FieldNotesImportAndLog.gsk	Garmin Colorado/Oregon/Dakota, DeLorme PN, Magellan GC Import and Log - For ...	1.1.41	12.09.2012 23:34:54	13.09.2012 22:3
	FindStatGen3.gsk	Find Statistics Generator (4.4)	4.4.10	24.06.2013 23:37:20	20.10.2013 16:5
	FSGPlugin_CachesAwardedFavoriteP...	FSG Plugin - Display caches I awarded a favorite point	1.11	31.12.2012 00:11:28	20.10.2013 16:5
	FSGPlugin_FTF_Statistics.gsk	Create FTF, STF and TTF data based on content of UserData-field and Usort-order	2.3	30.01.2013 23:30:30	20.10.2013 16:5
	FSGPlugin_myGEOtoolsAwards.gsk	FSG Plugin - Display myGEOtools Awards Badges	1.02	14.10.2012 14:42:04	05.04.2013 12:1
	FSGPlugin_Patchwork.gsk	FSG Plugin - Display patchwork of found caches	1.08	30.01.2013 23:32:00	20.10.2013 16:5
	FSGPlugin_Streaks.gsk	FSG Plugin - Count streak length and frequency	1.05	24.06.2013 23:37:32	20.10.2013 16:5
	GarminExport.gsk	Universal Garmin GPX/GGX Export - Oregon,Colorado,Dakota,GPSMap 62,GPSMap...	1.3.45	01.08.2013 22:44:12	21.10.2013 14:0
	GCVoteGrabber.gsk	Grab geocache votings from GCVote and add them to GSAK database. Vote geoca...	3.0.2	30.12.2012 20:59:52	21.10.2013 14:1
	GeniUploadStats.gsk	Generate and Upload stats to GC.com	1.61	15.05.2013 23:16:04	20.10.2013 16:5
	Google_Map_V3.gsk	Google Maps V3	4.3	01.08.2013 22:42:10	18.10.2013 22:0
	Housekeeping.gsk	Database maintenance	0.0.03	18.09.2013 22:55:02	20.10.2013 18:1
	HTML_WideView.gsk	Wide View Split Screen Viewer	3.8	12.09.2012 23:35:22	13.09.2012 22:3
	LetterSoup.gsk	Generic ABC Challenge macro	1.40	30.12.2012 20:50:20	08.03.2013 15:2
	TenFilters.gsk	Combine up to 10 saved filters with "And" or "Or" logic. With 8 default combination.	1.5	13.09.2012 20:44:08	21.10.2013 13:4

Ausführen

Version?

Installieren

Deinstallieren

Resynchronisieren

Schließen

Hilfe

Cache-Fotos

GC19ZCE ? Franconia

Typ: Mystery | Größe: Regular

Von: Alkoholix

Land: Germany | Bundesland: Rheinland-Pfalz | Landkreis: Frankenthal (Pfalz)

Koordinaten: N49° 32.084 E8° 21.286

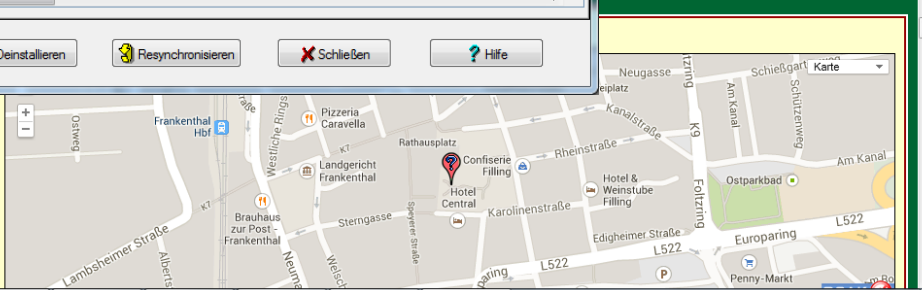
Zuletzt aktualisiert: 20.10.2013 | Favoritenpunkte: 12

Average vote: ★★★★★

Median vote: ★★★★★

Number of votes: 10

User votes: ★★★★★



Übertragung der Caches auf den GPSr – Filtern (optional!)

GSAK 8.3.1.68 Database: Frankenthal (Registriert für: Johannes Blumenberg)

File Suchen User-Flags Ansicht Zentrum Wegpunkt Datenbank GPS Makro Extras Geocaching.com-Zugriff Hilfe

Spalte 1 Codesuche Spaltenumstellung Namenssuche Spaltenumstellung GCV_Vote...

Code Letzte Log GCV_Med... GCV_Vote...

Code	Letzte Log	GCV_Med...	GCV_Vote...
GC19ZCE	16.03.2013	12	4.3
GC2TVV1	22.09.2013	2	3.0
GC2FSN6	17.10.2013	17	4.0
GC2QK41	10.07.2013	12	4.0
GC2HCN9	12.10.2013	34	4.0
GC1N8EQ	15.10.2013	112	4.0
GC39R19	02.10.2013	15	3.0
GC2VXW3	19.08.2013	7	4.0
GC2VKZB	22.08.2013	2	2.5
GC1PH1F	17.10.2013	4	3.0
GC3WKG0	03.10.2013	0	2.0
GC4K466	08.10.2013	0	0.0
GC1MNV4	28.09.2013	0	3.0
GC4G6H0	01.10.2013	9	4.0
GC34X52	13.10.2013	0	2.5
GC41GX8	16.10.2013	8	0.0
GC2MNMQ	05.10.2013	33	5.0
GC2JME1	08.10.2013	5	3.0
GC2HV4J	13.10.2013	0	3.0
GC2X38J	18.09.2013	12	4.0
GC2PJCJ	06.09.2013	8	4.0
GC3QMZ5	03.10.2013	28	5.0
GC3R41T	16.10.2013	3	3.3
GC406M2	17.10.2013	21	4.5
GC2JMDZ	08.10.2013	7	4.0
GC268PT	04.10.2013	28	4.0
GC1Y8BY	07.10.2013	9	3.0
GC3AREF	08.10.2013	12	4.0
GC1MNV8	06.10.2013	0	3.0
GC2FR2R	18.10.2013	28	4.0

Auswahl Keine 4879 angezeigt (alle Wegpunkte)

Combine Ten Filters

Select Up To Ten Filters To Combine

aktiv_bonus aktiv_suchbar aktiv_mysteries_gelöst aktiv_challenge * Not Required * * Not Required * * Not Required * * Not Required *

Save Retrieve 1 2 3 4 5 6 7 8

OK Cancel

GC19ZCE ? Franconodal Bonus - Geschichte im

Typ: Mystery | Größe: Regular | Schwierigkeit: ★★★★★ | Terrain: ★★★★★

Von: Alkoholix | Versteckt: 21.03.2008 | Status: Verfügbar

Land: Germany | Bundesland: Rheinland-Pfalz | Landkreis: Frankenthal (Pfalz)

Koordinaten: N49° 32.084 E8° 21.286

Zuletzt aktualisiert: 20.10.2013 | Favoritenpunkte: 12

Average vote: ★★★★★

Median vote: ★★★★★

Number of votes: 10

User votes: ★★★★★

Cache-Fotos

Spitscreen Browser Aktualisieren

Frankenthal Hbf, Rathausplatz, Pizzeria Caravella, Landgericht Frankenthal, Hotel Central, Confiserie Filling, Hotel & Weinstube Filling, Edigheimer Straße, Europaring, L522, Penny-Markt

Übertragung der Caches auf den GPSr – Filtern (optional!)

GSAK 8.3.1.68 Database: Frankenthal (Registriert für: Johannes Blumenberg)

File Suchen User-Flags Ansicht Zentrum Wegpunkt Datenbank GPS Makro Extras Geocaching.com-Zugriff Hilfe

Ausführen/Verwalten... Ctrl+M

Bearbeiten/Erzeugen

Button-Konfiguration...

Button zu Werkzeugleiste hinzufügen...

Farbwahl

Per Makro gesetzte Farben zurücksetzen

Code-Binärdatei

Formulareditor

Makro-Buttons

Installationsdatei erstellen...

Hilfe

Orte Ansicht

Home Homezone

Km Rtg S... T... Platziert von Platziert Letzte GPX Letzter Fund Behälter DNF Datum Bundesland Land Landkreis

Code	Icon	Letzter Log	GCV_Medi...	GCV_Vote...	Platziert von	Platziert	Letzte GPX	Letzter Fund	Behälter	DNF Datum	Bundesland	Land	Landkreis
GC19ZCE		16.03.2013	12	4.3	1.79 S	21.03.2008	20.10.2013	16.03.2013	Regular		Rheinland-Pfalz	Germany	Frankenthal (Pfalz)
GC2TVV1		22.09.2013	2	3.0	2.12 S	25.04.2011	20.10.2013	22.09.2013	Mikro		Rheinland-Pfalz	Germany	Frankenthal (Pfalz)
GC2FSN6		17.10.2013	17	4.0	2.60 SE	08.10.2010	20.10.2013	17.10.2013	Mikro		Rheinland-Pfalz	Germany	Frankenthal (Pfalz)
GC2QK41		10.07.2013	12	4.0	2.78 SE	13.07.2011	20.10.2013	10.07.2013	Regular		Rheinland-Pfalz	Germany	Ludwigshafen am Rhein
GC2HCN9		12.10.2013	34	4.0	2.81 S	11.12.2010	20.10.2013	12.10.2013	Regular		Rheinland-Pfalz	Germany	Frankenthal (Pfalz)
GC1N8EQ		15.10.2013	112	4.0		2009	20.10.2013	15.10.2013	Regular		Rheinland-Pfalz	Germany	Rhein-Pfalz-Kreis
GC39R19		02.10.2013	15	3.0		2012	20.10.2013	02.10.2013	Klein/S...		Rheinland-Pfalz	Germany	Frankenthal (Pfalz)
GC2VXW3		19.08.2013	7	4.0		2011	20.10.2013	19.08.2013	Klein/S...		Rheinland-Pfalz	Germany	Rhein-Pfalz-Kreis
GC2VKZB		22.08.2013	2	2.5		2011	20.10.2013	20.08.2013	Klein/S...		Rheinland-Pfalz	Germany	Rhein-Pfalz-Kreis
GC1PH1F		17.10.2013	4	3.0		2009	20.10.2013	17.10.2013	Mikro		Rheinland-Pfalz	Germany	Frankenthal (Pfalz)
GC3WKG0		03.10.2013	0	2.0		2012	20.10.2013	03.10.2013	Mikro		Rheinland-Pfalz	Germany	Frankenthal (Pfalz)
GC4K466		08.10.2013	0	0.0		2013	20.10.2013	08.10.2013	Klein/S...		Rheinland-Pfalz	Germany	Ludwigshafen am Rhein
GC1MNV4		28.09.2013	0	3.0		2009	20.10.2013	28.09.2013	Mikro		Rheinland-Pfalz	Germany	Rhein-Pfalz-Kreis
GC4G6H0		01.10.2013	9	4.0		2013	20.10.2013	01.10.2013	Klein/S...		Rheinland-Pfalz	Germany	Frankenthal (Pfalz)
GC34X52		13.10.2013	0	2.5		2011	20.10.2013		Klein/S...		Rheinland-Pfalz	Germany	Rhein-Pfalz-Kreis
GC41G88		16.10.2013	8	0.0		2012	20.10.2013	16.10.2013	Regular		Rheinland-Pfalz	Germany	Ludwigshafen am Rhein
GC2MNMQ		05.10.2013	33	5.0		2011	20.10.2013	05.10.2013	Regular		Rheinland-Pfalz	Germany	Frankenthal (Pfalz)
GC2JME1		08.10.2013	5	3.0		2011	20.10.2013	08.10.2013	Mikro		Rheinland-Pfalz	Germany	Frankenthal (Pfalz)
GC2HV4J		13.10.2013	0	3.0		2011	20.10.2013	13.10.2013	Mikro		Rheinland-Pfalz	Germany	Rhein-Pfalz-Kreis
GC2X38J		18.09.2013	12	4.0		2011	20.10.2013	18.09.2013	Regular		Rheinland-Pfalz	Germany	Ludwigshafen am Rhein
GC2PJCJ		06.09.2013	8	4.0		2011	20.10.2013	06.09.2013	Klein/S...		Rheinland-Pfalz	Germany	Rhein-Pfalz-Kreis
GC3QMZ5		03.10.2013	28	5.0		2012	20.10.2013	03.10.2013	Groß/L...		Rheinland-Pfalz	Germany	Ludwigshafen am Rhein
GC3R41T		16.10.2013	3	3.3		2012	20.10.2013	16.10.2013	Klein/S...		Rheinland-Pfalz	Germany	Rhein-Pfalz-Kreis
GC406M2		17.10.2013	21	4.5		2012	20.10.2013	17.10.2013	Mikro		Rheinland-Pfalz	Germany	Ludwigshafen am Rhein
GC2JMDZ		08.10.2013	7	4.0		2011	20.10.2013	08.10.2013	Andere		Rheinland-Pfalz	Germany	Frankenthal (Pfalz)
GC268PT		04.10.2013	28	4.0		2010	20.10.2013	04.10.2013	Klein/S...		Rheinland-Pfalz	Germany	Rhein-Pfalz-Kreis
GC1Y8BY		07.10.2013	9	3.0		2009	20.10.2013	07.10.2013	Klein/S...		Rheinland-Pfalz	Germany	Frankenthal (Pfalz)
GC3AREF		08.10.2013	12	4.0		2012	20.10.2013	08.10.2013	Klein/S...		Rheinland-Pfalz	Germany	Rhein-Pfalz-Kreis
GC1MNV8		06.10.2013	0	3.0		2009	20.10.2013	06.10.2013	Mikro		Rheinland-Pfalz	Germany	Rhein-Pfalz-Kreis
GC2FR2R		18.10.2013	28	4.0		2010	20.10.2013	18.10.2013	Regular		Rheinland-Pfalz	Germany	Rhein-Pfalz-Kreis

Anzahl: 0 4879 304 8

Combine Ten Filters

Select Up To Ten Filters To Combine

aktiv_bonus

aktiv_suchbar

aktiv_mysteries_gelöst

aktiv_challenge

* Not Required *

* Not Required *

* Not Required *

* Not Required *

* Not Required *

* Not Required *

Save 1 2 3 4 5 6 7 8

Retrieve 1 2 3 4 5 6 7 8

OK Cancel

Cache-Fotos

GC19ZCE ? Franconodal Bonus - Geschichte im

Typ: Mystery | Größe: Regular | Schwierigkeit: ★★★★★ | Terrain: ★★★★★

Von: Alkoholix | Versteckt: 21.03.2008 | Status: Verfügbar

Land: Germany | Bundesland: Rheinland-Pfalz | Landkreis: Frankenthal (Pfalz)

Koordinaten: N49° 32.084 E8° 21.286

Zuletzt aktualisiert: 20.10.2013 | Favoritenpunkte: 12

Average vote: ★★★★★

Median vote: ★★★★★

Number of votes: 10

User votes: ★★★★★

0 0 0 0 2 3 3 3

1 5 2 5 3 3 5 4 5 5

Spitscreen Browser Aktualisieren

Karte

Übertragung der Caches auf den GPSr – Filtern (optional!)

GSAK 8.3.1.68 Database: Frankenthal (Registriert für: Johannes Blumenberg)

Datei Suchen User-Flags Ansicht Zentrum Wegpunkt Datenbank GPS Makro Extras Geocaching.com-Zugriff Hilfe

Ausführen/Verwalten... Ctrl+M

Bearbeiten/Erzeugen

Button-Konfiguration...

Button zu Werkzeugleiste hinzufügen...

Farbwahl

Per Makro gesetzte Farben zurücksetzen

Code-Binärdatei

Formulareditor

Makro-Buttons

Installationsdatei erstellen...

Hilfe

Orte Ansichten

Home Homezone

Km Rtg S... T... Platziert von

Platziert Letzte GPX Letzter Fund Behälter DNF Datum Bundesland Land Landkreis

Code	Icon	Letzter Log	GCV_Medi...	GCV_Vote...
GC19ZCE		16.03.2013	12	4.3
GC2TVV1		22.09.2013	2	3.0
GC2FSN6		17.10.2013	17	4.0
GC2QK41		10.07.2013	12	4.0
GC2HCN9		12.10.2013	34	4.0
GC1N8EQ		15.10.2013	112	4.0
GC39R19		02.10.2013	15	3.0
GC2VKW3		19.08.2013	7	4.0
GC2VKZB		22.08.2013	2	2.5
GC1PH1F		17.10.2013	4	3.0
GC3WKG0		03.10.2013	0	2.0
GC4K46A		08.10.2013	0	0.0
GC1MNV4		28.09.2013	0	3.0
GC4G6H0		01.10.2013	9	4.0
GC34X52		13.10.2013	0	2.5
GC41G08		16.10.2013	8	0.0
GC2MNMQ		05.10.2013	33	5.0
GC2JME1		08.10.2013	5	3.0
GC2HV4J		13.10.2013	0	3.0
GC2X38J		18.09.2013	12	4.0
GC2PJCJ		06.09.2013	8	4.0
GC3QMZ5		03.10.2013	28	5.0
GC3R41T		16.10.2013	3	3.3
GC406M2		17.10.2013	21	4.5
GC2JMDZ		08.10.2013	7	4.0
GC268PT		04.10.2013	28	4.0
GC1Y8BY		07.10.2013	9	3.0
GC3AREF		08.10.2013	12	4.0
GC1MNV8		06.10.2013	0	3.0
GC2FR2R		18.10.2013	28	4.0

Combine Ten Filters

Select Up To Ten Filters To Combine

aktiv_bonus

aktiv_suchbar

aktiv_mysteries_gelöst

aktiv_challenge

* Not Required *

* Not Required *

* Not Required *

* Not Required *

* Not Required *

* Not Required *

Save 1 2 3 4 5 6 7 8

Retrieve 1 2 3 4 5 6 7 8

OK Cancel

Frankenthal

Typ: **Mystery** | Größe: **Regular** | Schwierigkeit: **★★★★** | Terrain: **★★★★**

Von: **Alkoholix** | Versteckt: **21.03.2008** | Status: **Verfügbar**

Land: **Germany** | Bundesland: **Rheinland-Pfalz** | Landkreis: **Frankenthal (Pfalz)**

Koordinaten: **N49° 32.084 E8° 21.286**

Zuletzt aktualisiert: **20.10.2013** | Favoritenpunkte: **12**

Average vote: **★★★★**

Median vote: **★★★★**

Number of votes: **10**

User votes: **★★★★**

Cache-Fotos

Spitscreen Browser Aktualisieren

Karte

Übertragung der Caches auf den GPSr – Filtern (optional!)

The screenshot displays the Geocaching.com interface. At the top, there's a navigation bar with options like 'Datei', 'Suchen', 'User-Flags', 'Ansicht', 'Zentrum', 'Wegpunkt', 'Datenbank', and 'GPS'. Below this is a search bar and a list of geocaches. The list includes columns for 'Code', 'Letzter Log', 'GCV_Medi...', and 'GCV_Vote...'. A search filter dialog is open, titled 'Combine Ten Filters', allowing users to select up to ten filters to combine. The filters listed include 'aktiv_bonus', 'aktiv_suchbar', 'aktiv_mysterien_gelöst', 'aktiv_challenge', and several 'Not Required' options. Below the dialog, there's a map view showing a street map of a city area, with a red pin indicating a geocache location. The map includes labels for streets like 'Lambheimer Straße' and 'Albertstraße', and landmarks like 'Rathausplatz' and 'Hotel Central'. The bottom of the screen shows a 'Cache-Fotos' section with a bar chart of votes and a 'User vote' section.

Übertragung der Caches auf den GPSr – Filtern (optional!)

GSAK 8.3.1.68 Database: Frankenthal (Registriert für: Johannes Blumenberg)

Datei Suchen User-Flags Ansicht Zentrum Wegpunkt Datenbank GPS Makro Extras Geocaching.com-Zugriff Hilfe

Spalte 1 Codesuche sperren

Namensuche Spaltscreen-Format Gespeicherten Filter auswählen Datenbank Orte Ansichten

GCV_Vote... GCV_Vote... Wegpunkt-Name Km Rtg S... T... Platziert von Platziert Letzte GPX Letzter Fund Behälter DNF Datum Bundesland Land Landkreis

Code	Icon	Letzter Log	GCV_Medi...	GCV_Vote...	Wegpunkt-Name	Km	Rtg	S...	T...	Platziert von	Platziert	Letzte GPX	Letzter Fund	Behälter	DNF Datum	Bundesland	Land	Landkreis
GC19ZCE		16.03.2013	12	4.3	10 Franconodal Bonus - Geschichte im Dunkeln	1.79	S	3.5	2.0	Alkoholix	21.03.2008	20.10.2013	16.03.2013	Regular		Rheinland-Pfalz	Germany	Frankenthal (Pfalz)
GC2TVV1		22.09.2013	2	3.0	11 Einstein	2.12	S	2.5	4.5	IngoKnto	25.04.2011	20.10.2013	22.09.2013	Mikro		Rheinland-Pfalz	Germany	Frankenthal (Pfalz)
GC2FSN6		17.10.2013	17	4.0	13 Strandbad-FT	2.60	SE	2.5	2.5	G.E.Ø.X	08.10.2010	20.10.2013	17.10.2013	Mikro		Rheinland-Pfalz	Germany	Frankenthal (Pfalz)
GC2QK41		10.07.2013	12	4.0	8 Am Kanal --Bonus--	2.78	SE	3.5	2.0	DJLucky	13.07.2011	20.10.2013	10.07.2013	Regular		Rheinland-Pfalz	Germany	Ludwigshafen am Rhein
GC2HCNQ		12.10.2013	34	4.0	16 Kleiner Wald	2.81	S	2.5	2.0	DJLucky	11.12.2010	20.10.2013	12.10.2013	Regular		Rheinland-Pfalz	Germany	Frankenthal (Pfalz)
GC1N8EQ		15.10.2013	112	4.0	54 Winnetou	2.87	NE	3.0	3.0	Winnetous Erben	07.04.2009	20.10.2013	15.10.2013	Regular		Rheinland-Pfalz	Germany	Rhein-Pfalz-Kreis
GC39R19		02.10.2013	15	3.0	3 Die Suche nach den verlorenen Weihnachtsgeschenken	2.96	S	3.5	1.0	ImmerMalWasNeues	08.01.2012	20.10.2013	02.10.2013	Klein/S...		Rheinland-Pfalz	Germany	Frankenthal (Pfalz)
GC2VXW3		19.08.2013	7	4.0	3 Rotheim 1882/83	3.04	N	2.5	3.0	Grandiosa & Bobrox	27.05.2011	20.10.2013	19.08.2013	Klein/S...		Rheinland-Pfalz	Germany	Rhein-Pfalz-Kreis
GC1PH1F		17.10.2013	4	3.0	39 Winnetou Bonus	3.36	NE	3.0	2.0	Winnetous Erben	07.04.2009	20.10.2013	17.10.2013	Mikro		Rheinland-Pfalz	Germany	Rhein-Pfalz-Kreis
GC3WKG0		03.10.2013	0	2.0	1 B9 / Tempo_Tempo	3.37	S	3.5	1.5	Frankenthaler	11.09.2012	20.10.2013	03.10.2013	Mikro		Rheinland-Pfalz	Germany	Frankenthal (Pfalz)
GC4K4A6		08.10.2013	0	0.0	0 An der Brück	3.44	SE	2.0	2.0	uldom1	16.08.2013	20.10.2013	08.10.2013	Klein/S...		Rheinland-Pfalz	Germany	Ludwigshafen am Rhein
GC1MNV4		28.09.2013	0	3.0	35 Palzer Grumbeer- und Gemüsestroß: BARBARA	3.50	NW	2.0	2.0	Marge2408 und slotti	14.02.2009	20.10.2013	28.09.2013	Mikro		Rheinland-Pfalz	Germany	Rhein-Pfalz-Kreis
GC4G6H0		01.10.2013	9	4.0	1 Spell your name - T5-Challenge	3.72	NW	5.0	5.0	Brunnelbären	13.07.2013	20.10.2013	01.10.2013	Klein/S...		Rheinland-Pfalz	Germany	Rhein-Pfalz-Kreis
GC41GX8		16.10.2013	8	0.0	0 Vogelpark	3.81	N	2.0	2.0	titaport	24.11.2012	20.10.2013	16.10.2013	Regular		Rheinland-Pfalz	Germany	Rhein-Pfalz-Kreis
GC2MNMQ		06.10.2013	33	5.0	10 Am Kanal II - Rheinmündung	3.83	E	3.0	2.0	DJLucky	13.07.2011	20.10.2013	06.10.2013	Regular		Rheinland-Pfalz	Germany	Ludwigshafen am Rhein
GC2JME1		08.10.2013	5	3.0	16 Erich Putz Anlage - FT	3.86	SE	3.5	1.0	G.E.Ø.X	14.04.2011	20.10.2013	08.10.2013	Mikro		Rheinland-Pfalz	Germany	Frankenthal (Pfalz)
GC2HV4J		13.10.2013	0	3.0	15 Hundeauslaufplatz	3.88	S	3.5	1.5	DJLucky	18.04.2011	20.10.2013	13.10.2013	Mikro		Rheinland-Pfalz	Germany	Frankenthal (Pfalz)
GC2PJCJ		06.09.2013	8	4.0	12 Am Kanal III - Hans Lutz	3.96	E	3.5	1.0	DJLucky	13.07.2011	20.10.2013	06.09.2013	Klein/S...		Rheinland-Pfalz	Germany	Ludwigshafen am Rhein
GC3QMZ5		03.10.2013	28	5.0	9 1922	3.99	N	3.0	5.0	ClubKOLA	20.07.2012	20.10.2013	03.10.2013	Groß/L...		Rheinland-Pfalz	Germany	Rhein-Pfalz-Kreis
GC3R41T		16.10.2013	3	3.3	6 FISHI	4.00	SE	2.5	2.5	Geo Citius & Anhang	22.07.2012	20.10.2013	16.10.2013	Klein/S...		Rheinland-Pfalz	Germany	Ludwigshafen am Rhein
GC2JMD2		08.10.2013	7	4.0	14 Bockbrücke Frankenthal-Oppau	4.18	SE	4.0	3.0	G.E.Ø.X	14.04.2011	20.10.2013	08.10.2013	Andere		Rheinland-Pfalz	Germany	Ludwigshafen am Rhein
GC1Y8BY		07.10.2013	9	3.0	24 I am walking...	4.28	E	3.5	2.0	slotti	05.09.2009	20.10.2013	07.10.2013	Klein/S...		Rheinland-Pfalz	Germany	Frankenthal (Pfalz)
GC3AREF		08.10.2013	12	4.0	8 Ernst Theodor	4.30	N	5.0	5.0	s.Walters	13.01.2012	20.10.2013	08.10.2013	Klein/S...		Rheinland-Pfalz	Germany	Rhein-Pfalz-Kreis
GC1MNV8		06.10.2013	0	3.0	36 Palzer Grumbeer- und Gemüsestroß: RENATE	4.30	N	2.0	2.0	Marge2408 und slotti	14.02.2009	20.10.2013	06.10.2013	Mikro		Rheinland-Pfalz	Germany	Rhein-Pfalz-Kreis
GC2FR2R		18.10.2013	28	4.0	13 Sockenschuss	4.35	N	2.0	3.5	s.Walters	02.10.2010	20.10.2013	18.10.2013	Regular		Rheinland-Pfalz	Germany	Rhein-Pfalz-Kreis
GC1MNTY		15.09.2013	3	3.0	25 Palzer Grumbeer- und Gemüsestroß: IRMGARD	4.35	W	2.0	2.0	slotti und Marge2408	14.02.2009	20.10.2013	15.09.2013	Mikro		Rheinland-Pfalz	Germany	Rhein-Pfalz-Kreis
GC16DYR		14.09.2013	3	4.0	13 Franconodal II - Flammersheim	4.35	S	3.5	1.5	Alkoholix	05.10.2007	20.10.2013	14.09.2013	Klein/S...		Rheinland-Pfalz	Germany	Frankenthal (Pfalz)
GC31AFT		16.10.2013	0	2.0	16 Caching with the Grady's	4.41	NE	3.5	2.0	Semmel123	01.08.2011	20.10.2013	16.10.2013	Mikro		Rheinland-Pfalz	Germany	Frankenthal (Pfalz)
GC16B14		27.09.2013	7	4.0	7 Franconodal I - Studinheim	4.47	S	2.0	3.5	Alkoholix	01.10.2007	20.10.2013	27.09.2013	Klein/S...		Rheinland-Pfalz	Germany	Frankenthal (Pfalz)
GC3WF3A		18.10.2013	34	4.5	10 Stadt-Berg-Fluss (Challenge)	4.56	SW	4.5	3.5	sejmon22	12.09.2012	20.10.2013	18.10.2013	Klein/S...		Rheinland-Pfalz	Germany	Frankenthal (Pfalz)

Auswahl Macro (Join - Or) 3641 angezeigt (von 4879) 74,6% 0 0 0

Zentrum = Home Anzahl: 0 3641 0 0

GC19ZCE ? Franconodal Bonus - Geschichte im Dunkeln

Typ: **Mystery** | Größe: **Regular** | Schwierigkeit: **★★★★★** | Terrain: **★★★★★**

Von: **Alkoholix** | Versteckt: **21.03.2008** | Status: **Verfügbar**

Land: **Germany** | Bundesland: **Rheinland-Pfalz** | Landkreis: **Frankenthal (Pfalz)**

Koordinaten: **N49° 32.084 E8° 21.286**

Zuletzt aktualisiert: **20.10.2013** | Favoritenpunkte: **12**

Average vote: **★★★★★**

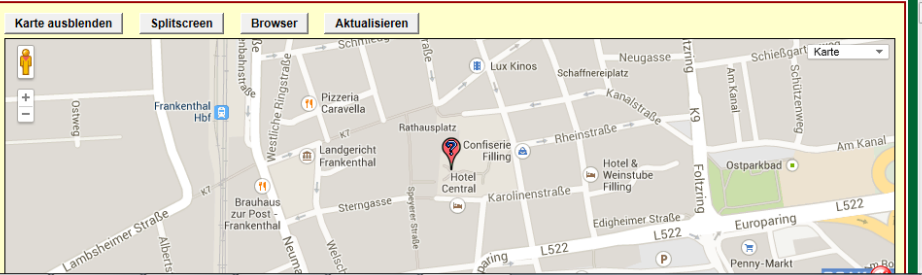
Median vote: **★★★★★**

Number of votes: **10**

User votes: **★★★★★**

Cache-Fotos

Karte ausblenden Spaltscreen Browser Aktualisieren



Übertragung der Caches auf den GPSr – Filtern (optional!)

GSAK 8.3.1.68 Database: Frankenthal (Registriert für: Johannes Blumenberg)

Datei Suchen User-Flags Ansicht Zentrum Wegpunkt Datenbank GPS Makro Extras Geocaching.com-Zugriff Hilfe

Spalte 1 Codesuche sperren

Namensuche Spaltscreen-Format Gespeicherten Filter auswählen Datenbank Orte Ansichten

GCV_Vote... GCV_Vote... Wegpunkt-Name Km Rtg S... Platziert von Platziert Letzte GPX Letzter Fund Behälter DNF Datum Bundesland Land Landkreis

Code	Icon	Letzter Log	GCV_Medi...	GCV_Vote...	Wegpunkt-Name	Km	Rtg	S...	Plaziert von	Plaziert	Letzte GPX	Letzter Fund	Behälter	DNF Datum	Bundesland	Land	Landkreis
GC19ZCE		16.03.2013	12	4.3	10 Franconodal Bonus - Geschichte im Dunkeln	1.79	S	3.5	2.0 AlkoholiX	21.03.2008	20.10.2013	16.03.2013	Regular		Rheinland-Pfalz	Germany	Frankenthal (Pfalz)
GC2TVV1		22.09.2013	2	3.0	11 Einstein	2.12	S	2.5	4.5 IngoKnto	25.04.2011	20.10.2013	22.09.2013	Mikro		Rheinland-Pfalz	Germany	Frankenthal (Pfalz)
GC2FSN6		17.10.2013	17	4.0	13 Strandbad-FT	2.60	SE	2.5	2.5 G.E.Ø.X	08.10.2010	20.10.2013	17.10.2013	Mikro		Rheinland-Pfalz	Germany	Frankenthal (Pfalz)
GC2QK41		10.07.2013	12	4.0	8 Am Kanal --Bonus--	2.78	SE	3.5	2.0 DJLucky	13.07.2011	20.10.2013	10.07.2013	Regular		Rheinland-Pfalz	Germany	Ludwigshafen am Rhein
GC2HCNQ		12.10.2013	34	4.0	16 Kleiner Wald	2.81	S	2.5	2.0 DJLucky	11.12.2010	20.10.2013	12.10.2013	Regular		Rheinland-Pfalz	Germany	Frankenthal (Pfalz)
GC1N8EQ		15.10.2013	112	4.0	54 Winnetou	2.87	NE	3.0	3.0 Winnetous Erben	07.04.2009	20.10.2013	15.10.2013	Regular		Rheinland-Pfalz	Germany	Rhein-Pfalz-Kreis
GC39R19		02.10.2013	15	3.0	3 Die Suche nach den verlorenen Weihnachtsgeschenken	2.96	S	3.5	1.0 ImmerMalWasNeues	08.01.2012	20.10.2013	02.10.2013	Klein/S...		Rheinland-Pfalz	Germany	Frankenthal (Pfalz)
GC2VXW3		19.08.2013	7	4.0	3 Roßheim 1882/83	3.04	N	2.5	3.0 Grandiosa & Bobrox	27.05.2011	20.10.2013	19.08.2013	Klein/S...		Rheinland-Pfalz	Germany	Rhein-Pfalz-Kreis
GC1PH1F		17.10.2013	4	3.0	39 Winnetou Bonus	3.36	NE	3.0	2.0 Winnetous Erben	07.04.2009	20.10.2013	17.10.2013	Mikro		Rheinland-Pfalz	Germany	Rhein-Pfalz-Kreis
GC3WKG0		03.10.2013	0	2.0	1 B9 / Tempo_Tempo	3.37	S	3.5	1.5 frankthaler	11.09.2012	20.10.2013	03.10.2013	Mikro		Rheinland-Pfalz	Germany	Frankenthal (Pfalz)
GC4K4A6		08.10.2013	0	0.0	0 An der Brück	3.44	SE	2.0	2.0 uldom1	16.08.2013	20.10.2013	08.10.2013	Klein/S...		Rheinland-Pfalz	Germany	Ludwigshafen am Rhein
GC1MNV4		28.09.2013	0	3.0	35 Palzer Grumbeer- und Gemüsestroß: BARBARA	3.50	NW	2.0	2.0 Marge2408 und slotti	14.02.2009	20.10.2013	28.09.2013	Mikro		Rheinland-Pfalz	Germany	Rhein-Pfalz-Kreis
GC4G6H0		01.10.2013	9	4.0	1 Spell your name - T5-Challenge	3.72	NW	5.0	5.0 Brummeleären	13.07.2013	20.10.2013	01.10.2013	Klein/S...		Rheinland-Pfalz	Germany	Rhein-Pfalz-Kreis
GC41GX8		16.10.2013	8	0.0	0 Vogelpark	3.81	N	2.0	2.0 bitaport	24.11.2012	20.10.2013	16.10.2013	Regular		Rheinland-Pfalz	Germany	Rhein-Pfalz-Kreis
GC2MNMQ		06.10.2013	33	5.0	10 Am Kanal II - Rheinmündung	3.83	E	3.0	2.0 DJLucky	13.07.2011	20.10.2013	06.10.2013	Regular		Rheinland-Pfalz	Germany	Ludwigshafen am Rhein
GC2JME1		08.10.2013	5	3.0	16 Erich Putz Anlage - FT	3.86	SE	3.5	1.0 G.E.Ø.X	14.04.2011	20.10.2013	08.10.2013	Mikro		Rheinland-Pfalz	Germany	Frankenthal (Pfalz)
GC2HV4J		13.10.2013	0	3.0	15 Hundeauslaufplatz	3.88	S	3.5	1.5 DJLucky	18.04.2011	20.10.2013	13.10.2013	Mikro		Rheinland-Pfalz	Germany	Frankenthal (Pfalz)
GC2PJUC		06.09.2013	8	4.0	12 Am Kanal III - Hans Lutz	3.96	E	3.5	1.0 DJLucky	13.07.2011	20.10.2013	06.09.2013	Klein/S...		Rheinland-Pfalz	Germany	Ludwigshafen am Rhein
GC3QMZ5		03.10.2013	28	5.0	9 1922	3.99	N	3.0	5.0 ClubKOLA	20.07.2012	20.10.2013	03.10.2013	Groß/L...		Rheinland-Pfalz	Germany	Rhein-Pfalz-Kreis
GC3R41T		16.10.2013	3	3.3	6 FISHI	4.00	SE	2.5	2.5 Geo Citius & Anhang	22.07.2012	20.10.2013	16.10.2013	Klein/S...		Rheinland-Pfalz	Germany	Ludwigshafen am Rhein
GC2JMD2		08.10.2013	7	4.0	14 Bockbrücke Frankenthal-Oppau	4.18	SE	4.0	3.0 G.E.Ø.X	14.04.2011	20.10.2013	08.10.2013	Andere		Rheinland-Pfalz	Germany	Ludwigshafen am Rhein
GC1Y8BY		07.10.2013	9	3.0	24 I am walking...	4.28	E	3.5	2.0 slotti	05.09.2009	20.10.2013	07.10.2013	Klein/S...		Rheinland-Pfalz	Germany	Frankenthal (Pfalz)
GC3AREF		08.10.2013	12	4.0	8 Ernst Theodor	4.30	N	5.0	5.0 s Walters	13.01.2012	20.10.2013	08.10.2013	Klein/S...		Rheinland-Pfalz	Germany	Rhein-Pfalz-Kreis
GC1MNV8		06.10.2013	0	3.0	36 Palzer Grumbeer- und Gemüsestroß: RENATE	4.30	N	2.0	2.0 Marge2408 und slotti	14.02.2009	20.10.2013	06.10.2013	Mikro		Rheinland-Pfalz	Germany	Rhein-Pfalz-Kreis
GC2FR2R		18.10.2013	28	4.0	13 Sockenschuss	4.35	N	2.0	3.5 s Walters	02.10.2010	20.10.2013	18.10.2013	Regular		Rheinland-Pfalz	Germany	Rhein-Pfalz-Kreis
GC1MNTY		15.09.2013	3	3.0	25 Palzer Grumbeer- und Gemüsestroß: IRMGARD	4.35	W	2.0	2.0 slotti und Marge2408	14.02.2009	20.10.2013	15.09.2013	Mikro		Rheinland-Pfalz	Germany	Rhein-Pfalz-Kreis
GC16DYR		14.09.2013	3	4.0	13 Franconodal II - Flammersheim	4.35	S	3.5	1.5 AlkoholiX	05.10.2007	20.10.2013	14.09.2013	Klein/S...		Rheinland-Pfalz	Germany	Frankenthal (Pfalz)
GC31AFT		16.10.2013	0	2.0	16 Caching with the Grady's	4.41	NE	3.5	2.0 Semmels123	01.08.2011	20.10.2013	16.10.2013	Mikro		Rheinland-Pfalz	Germany	Frankenthal (Pfalz)
GC16B14		27.09.2013	7	4.0	7 Franconodal I - Studinheim	4.47	S	2.0	1.5 AlkoholiX	01.10.2007	20.10.2013	27.09.2013	Klein/S...		Rheinland-Pfalz	Germany	Frankenthal (Pfalz)
GC3WF3A		18.10.2013	34	4.5	10 Stadt-Berg-Fluss (Challenge)	4.56	SW	4.5	3.5 semjon22	12.09.2012	20.10.2013	18.10.2013	Klein/S...		Rheinland-Pfalz	Germany	Frankenthal (Pfalz)

Auswahl Macro (Join - Or) 3641 angezeigt (von 4879) 74,6% 0 Zentrum = Home

Anzahl: 0 3641 0 0

GC19ZCE ? Franconodal Bonus - Geschichte im Dunkeln

Typ: **Mystery** | Größe: **Regular** | Schwierigkeit: **★★★★** | Terrain: **★★★★**

Von: **AlkoholiX** | Versteckt: **21.03.2008** | Status: **Verfügbar**

Land: **Germany** | Bundesland: **Rheinland-Pfalz** | Landkreis: **Frankenthal (Pfalz)**

Koordinaten: **N49° 32.084 E8° 21.286**

Zuletzt aktualisiert: **20.10.2013** | Favoritenpunkte: **12**

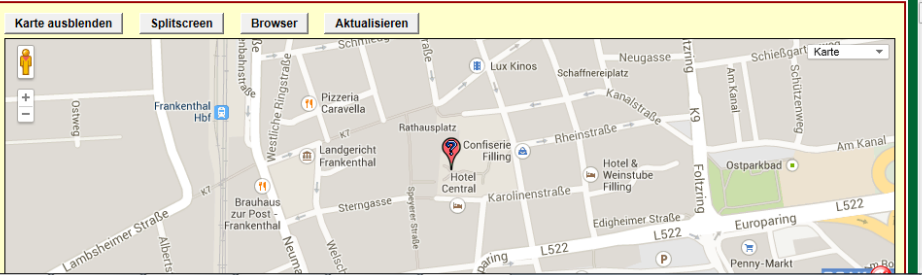
Average vote: **★★★★**

Median vote: **★★★★**

Number of votes: **10**

User votes: **★★★★**

Karte ausblenden Spaltscreen Browser Aktualisieren



Übertragung der Caches auf den GPSr – Garmin Export Macro

- *Zuerst: GPS per USB-Kabel an den PC/Laptop anschließen!*

Übertragung der Caches auf den GPSr – Garmin Export Macro

Database: Frankenthal (Registriert für: Johannes Blumenberg)

Suchen User-Flags Ansicht Zentrum Wegpunkt Datenbank GPS

Spalte 1 sperren Codesuche Namenssuche Spalte 2 GCV_Vote...

Makro Extras Geocaching.com-Zugriff Hilfe

Ausführen/Verwalten... Ctrl+M

Bearbeiten/Erzeugen

Button-Konfiguration...

Button zu Werkzeugleiste hinzufügen...

Farbwahl

Per Makro gesetzte Farben zurücksetzen

Code-Binärdatei

Formulareditor

Makro-Buttons

Installationsdatei erstellen...

Hilfe

Orte Ansichten

Home Homezone

Km	Rtg	S...	T...	Platziert von	Platziert	Letzte GPX	Letzter Fund	Behälter	DNF Datum	Bundesland	Land	Landkreis
1.79	S	3.5	2.0	Alkohol	21.03.2008	20.10.2013	16.03.2013	Regular		Rheinland-Pfalz	Germany	Frankenthal (Pfalz)
2.12	S	2.5	4.5	IngoKrito	25.04.2011	20.10.2013	22.09.2013	Mikro		Rheinland-Pfalz	Germany	Frankenthal (Pfalz)
2.60	SE	2.5	2.5	G.E.Ø.X	08.10.2010	20.10.2013	17.10.2013	Mikro		Rheinland-Pfalz	Germany	Frankenthal (Pfalz)
2.78	SE	3.5	2.0	DjLucky	13.07.2011	20.10.2013	10.07.2013	Regular		Rheinland-Pfalz	Germany	Ludwigshafen am Rhein
2.81	S	2.5	2.0	DjLucky	11.12.2010	20.10.2013	12.10.2013	Regular		Rheinland-Pfalz	Germany	Frankenthal (Pfalz)
2.87	NE	3.0	3.0	Winnetou Erben	07.04.2009	20.10.2013	15.10.2013	Regular		Rheinland-Pfalz	Germany	Rhein-Pfalz-Kreis
2.96	S	3.5	1.0	ImmerMalWasNeues	08.01.2012	20.10.2013	02.10.2013	Klein/S...		Rheinland-Pfalz	Germany	Frankenthal (Pfalz)
3.04	N	2.5	1.0	Grandiose & Bobrox	27.05.2011	20.10.2013	19.08.2013	Klein/S...		Rheinland-Pfalz	Germany	Rhein-Pfalz-Kreis
3.36	NE	3.0	2.0	Winnetou Erben	07.04.2009	20.10.2013	17.10.2013	Mikro		Rheinland-Pfalz	Germany	Rhein-Pfalz-Kreis
3.37	S	1.5	1.5	Frankenthaler	11.09.2012	20.10.2013	03.10.2013	Mikro		Rheinland-Pfalz	Germany	Frankenthal (Pfalz)
3.44	SE	2.0	2.0	Julidom1	16.08.2013	20.10.2013	08.10.2013	Klein/S...		Rheinland-Pfalz	Germany	Ludwigshafen am Rhein
3.50	NW	2.0	2.0	Marge2408 und slotti	14.02.2009	20.10.2013	28.09.2013	Mikro		Rheinland-Pfalz	Germany	Rhein-Pfalz-Kreis
3.72	NW	5.0	5.0	Brummelbären	13.07.2013	20.10.2013	01.10.2013	Klein/S...		Rheinland-Pfalz	Germany	Rhein-Pfalz-Kreis
3.81	N	2.0	2.0	citipost	24.11.2012	20.10.2013	16.10.2013	Regular		Rheinland-Pfalz	Germany	Rhein-Pfalz-Kreis
3.83	E	3.0	2.0	DjLucky	13.07.2011	20.10.2013	06.10.2013	Regular		Rheinland-Pfalz	Germany	Ludwigshafen am Rhein
3.86	SE	1.5	1.0	G.E.Ø.X	14.04.2011	20.10.2013	08.10.2013	Mikro		Rheinland-Pfalz	Germany	Frankenthal (Pfalz)
3.88	S	1.5	1.5	DjLucky	18.04.2011	20.10.2013	13.10.2013	Mikro		Rheinland-Pfalz	Germany	Frankenthal (Pfalz)
3.96	E	3.5	1.0	DjLucky	13.07.2011	20.10.2013	06.09.2013	Klein/S...		Rheinland-Pfalz	Germany	Ludwigshafen am Rhein
3.99	N	3.0	5.0	ClubKOLA	20.07.2012	20.10.2013	03.10.2013	Groß/L...		Rheinland-Pfalz	Germany	Rhein-Pfalz-Kreis
4.00	SE	2.5	2.5	Geo Citius & Anhang	22.07.2012	20.10.2013	16.10.2013	Klein/S...		Rheinland-Pfalz	Germany	Ludwigshafen am Rhein
4.18	SE	4.0	1.0	G.E.Ø.X	14.04.2011	20.10.2013	08.10.2013	Anderer		Rheinland-Pfalz	Germany	Ludwigshafen am Rhein
4.28	E	1.5	2.0	slotti	05.09.2009	20.10.2013	07.10.2013	Klein/S...		Rheinland-Pfalz	Germany	Frankenthal (Pfalz)
4.30	N	1.0	5.0	s.Walters	13.01.2012	20.10.2013	08.10.2013	Klein/S...		Rheinland-Pfalz	Germany	Rhein-Pfalz-Kreis
4.30	N	2.0	2.0	Marge2408 und slotti	14.02.2009	20.10.2013	06.10.2013	Mikro		Rheinland-Pfalz	Germany	Rhein-Pfalz-Kreis
4.35	N	2.0	3.5	s.Walters	02.10.2010	20.10.2013	18.10.2013	Regular		Rheinland-Pfalz	Germany	Rhein-Pfalz-Kreis
4.35	W	2.0	2.0	slotti und Marge2408	14.02.2009	20.10.2013	15.09.2013	Mikro		Rheinland-Pfalz	Germany	Rhein-Pfalz-Kreis
4.35	S	3.5	1.5	Alkohol	05.10.2007	20.10.2013	14.09.2013	Klein/S...		Rheinland-Pfalz	Germany	Frankenthal (Pfalz)
4.41	NE	3.5	2.0	Semmel123	01.08.2011	20.10.2013	16.10.2013	Mikro		Rheinland-Pfalz	Germany	Frankenthal (Pfalz)
4.47	S	2.0	1.5	Alkohol	01.10.2007	20.10.2013	27.09.2013	Klein/S...		Rheinland-Pfalz	Germany	Frankenthal (Pfalz)
4.56	SW	4.5	3.5	senjon22	12.09.2012	20.10.2013	18.10.2013	Klein/S...		Rheinland-Pfalz	Germany	Frankenthal (Pfalz)

Auswahl: Macro (Join - Or)

3641 angezeigt (von 4879) 74,6% 0 = 0

Zentrum = Home

Anzahl: 0 3641 0 0

GC192CE ? Franconodal Bonus - Geschichte im Dunkeln

Typ: Mystery | Größe: Regular | Schwierigkeit: ★★★★★ | Terrain: ★★★★★

Von: Alkohol @ | Versteckt: 21.03.2008 | Status: Verfügbar

Land: Germany | Bundesland: Rheinland-Pfalz | Landkreis: Frankenthal (Pfalz)

Koordinaten: N49° 32.084 E8° 21.286

Zuletzt aktualisiert: 20.10.2013 | Favoritenpunkte: 12

Average vote: ★★★★★

Median vote: ★★★★★

Number of votes: 10

User vote: ★★★★★

Cache-Fotos

Karte ausblenden Splitscreen Browser Aktualisieren

Karte

Übertragung der Caches auf den GPSr – Garmin Export Macro

Database: Frankenthal (Registriert für: Johannes Blumenberg)

Suchen User-Flags Ansicht Zentrum Wegpunkt Datenbank GPS **Makro** Extras Geocaching.com-Zugriff Hilfe

Ausführen/Verwalten... Ctrl+M

Bearbeiten/Erzeugen

Button-Konfiguration...

Button zu Werkzeugleiste hinzufügen...

Farbwahl

Per Makro gesetzte Farben zurücksetzen

Code-Binärdatei

Formulareditor

Makro-Buttons

Installationsdatei erstellen...

Hilfe

Code	Letzter Log	GCV_Medi...	GCV_Vote...
GC19ZCE	16.03.2013	12	4.3
GC2TVV1	22.09.2013	2	3.0
GC2F5N6	17.10.2013	17	4.0
GC2QK41	10.07.2013	12	4.0
GC2HCNQ	12.10.2013	34	4.0
GC1N8EQ	15.10.2013	112	4.0
GC39R19	02.10.2013	15	3.0
GC2VXW3	19.08.2013	7	4.0
GC1PH1F	17.10.2013	4	3.0
GC3WKG0	03.10.2013	0	2.0
GC4K4A6	08.10.2013	0	0.0
GC1MNV4	28.09.2013	0	3.0
GC4G6H0	01.10.2013	9	4.0
GC41GX8	16.10.2013	8	0.0
GC2MNMQ	06.10.2013	33	5.0
GC2JME1	08.10.2013	5	3.0
GC2HV4J	13.10.2013	0	3.0
GC2PJCM	06.09.2013	8	4.0
GC3QMZ5	03.10.2013	28	5.0
GC3R41T	16.10.2013	3	3.3
GC2JMDZ	08.10.2013	7	4.0
GC1Y8BY	07.10.2013	9	3.0
GC3AREF	08.10.2013	12	4.0
GC1MNV8	06.10.2013	0	3.0
GC2FR2R	18.10.2013	28	4.0
GC1MNTY	15.09.2013	3	3.0
GC16DYR	14.09.2013	3	4.0
GC31AFT	16.10.2013	0	2.0
GC16B14	27.09.2013	7	4.0
GC3WFF3A	18.10.2013	34	4.5

Km	Rtg	S...	T...	Platziert von	Platziert	Letzte GPX	Letzter Fund	Behälter	DNF Datum	Bundesland	Land	Landkreis
1.79	S	3.5	2.0	Alkohol	21.03.2008	20.10.2013	16.03.2013	Regular		Rheinland-Pfalz	Germany	Frankenthal (Pfalz)
2.12	S	2.5	4.5	IngoKrito	25.04.2011	20.10.2013	22.09.2013	Mikro		Rheinland-Pfalz	Germany	Frankenthal (Pfalz)
2.60	SE	2.5	2.5	G.E.Ø.X	08.10.2010	20.10.2013	17.10.2013	Mikro		Rheinland-Pfalz	Germany	Frankenthal (Pfalz)
2.78	SE	3.5	2.0	DjLucky	13.07.2011	20.10.2013	10.07.2013	Regular		Rheinland-Pfalz	Germany	Ludwigshafen am Rhein
2.81	S	2.5	2.0	DjLucky	11.12.2010	20.10.2013	12.10.2013	Regular		Rheinland-Pfalz	Germany	Frankenthal (Pfalz)
2.87	NE	3.0	3.0	Winnietou Erben	07.04.2009	20.10.2013	15.10.2013	Regular		Rheinland-Pfalz	Germany	Rhein-Pfalz-Kreis
2.96	S	3.5	1.0	ImmerMalWasNeues	08.01.2012	20.10.2013	02.10.2013	Klein/S...		Rheinland-Pfalz	Germany	Frankenthal (Pfalz)
3.04	N	2.5	1.0	Grandiose & Bobrox	27.05.2011	20.10.2013	19.08.2013	Klein/S...		Rheinland-Pfalz	Germany	Rhein-Pfalz-Kreis
3.36	NE	3.0	2.0	Winnietou Erben	07.04.2009	20.10.2013	17.10.2013	Mikro		Rheinland-Pfalz	Germany	Rhein-Pfalz-Kreis
3.37	S	1.5	1.5	Frankenthaler	11.09.2012	20.10.2013	03.10.2013	Mikro		Rheinland-Pfalz	Germany	Frankenthal (Pfalz)
3.44	SE	2.0	2.0	Julidom1	16.08.2013	20.10.2013	08.10.2013	Klein/S...		Rheinland-Pfalz	Germany	Ludwigshafen am Rhein
3.50	NW	2.0	2.0	Marge2408 und slotti	14.02.2009	20.10.2013	28.09.2013	Mikro		Rheinland-Pfalz	Germany	Rhein-Pfalz-Kreis
3.72	NW	5.0	5.0	Bummelbären	13.07.2013	20.10.2013	01.10.2013	Klein/S...		Rheinland-Pfalz	Germany	Rhein-Pfalz-Kreis
3.81	N	2.0	2.0	citipost	24.11.2012	20.10.2013	16.10.2013	Regular		Rheinland-Pfalz	Germany	Rhein-Pfalz-Kreis
3.83	E	3.0	2.0	DjLucky	13.07.2011	20.10.2013	06.10.2013	Regular		Rheinland-Pfalz	Germany	Ludwigshafen am Rhein
3.86	SE	1.5	1.0	G.E.Ø.X	14.04.2011	20.10.2013	08.10.2013	Mikro		Rheinland-Pfalz	Germany	Frankenthal (Pfalz)
3.88	S	1.5	1.5	DjLucky	18.04.2011	20.10.2013	13.10.2013	Mikro		Rheinland-Pfalz	Germany	Frankenthal (Pfalz)
3.96	E	3.5	1.0	DjLucky	13.07.2011	20.10.2013	06.09.2013	Klein/S...		Rheinland-Pfalz	Germany	Ludwigshafen am Rhein
3.99	N	3.0	5.0	ClubKOLA	20.07.2012	20.10.2013	03.10.2013	Groß/L...		Rheinland-Pfalz	Germany	Rhein-Pfalz-Kreis
4.00	SE	2.5	2.5	Geo Citius & Anhang	22.07.2012	20.10.2013	16.10.2013	Klein/S...		Rheinland-Pfalz	Germany	Ludwigshafen am Rhein
4.18	SE	4.0	1.0	G.E.Ø.X	14.04.2011	20.10.2013	08.10.2013	Anderer		Rheinland-Pfalz	Germany	Ludwigshafen am Rhein
4.28	E	1.5	2.0	slotti	05.09.2009	20.10.2013	07.10.2013	Klein/S...		Rheinland-Pfalz	Germany	Frankenthal (Pfalz)
4.30	N	1.0	5.0	s.Walters	13.01.2012	20.10.2013	08.10.2013	Klein/S...		Rheinland-Pfalz	Germany	Rhein-Pfalz-Kreis
4.30	N	2.0	2.0	Marge2408 und slotti	14.02.2009	20.10.2013	06.10.2013	Mikro		Rheinland-Pfalz	Germany	Rhein-Pfalz-Kreis
4.35	N	2.0	3.5	s.Walters	02.10.2010	20.10.2013	18.10.2013	Regular		Rheinland-Pfalz	Germany	Rhein-Pfalz-Kreis
4.35	W	2.0	2.0	slotti und Marge2408	14.02.2009	20.10.2013	15.09.2013	Mikro		Rheinland-Pfalz	Germany	Rhein-Pfalz-Kreis
4.35	S	3.5	1.5	Alkohol	05.10.2007	20.10.2013	14.09.2013	Klein/S...		Rheinland-Pfalz	Germany	Frankenthal (Pfalz)
4.41	NE	3.5	2.0	Semmel123	01.08.2011	20.10.2013	16.10.2013	Mikro		Rheinland-Pfalz	Germany	Frankenthal (Pfalz)
4.47	S	2.0	1.5	Alkohol	01.10.2007	20.10.2013	27.09.2013	Klein/S...		Rheinland-Pfalz	Germany	Frankenthal (Pfalz)
4.56	SW	4.5	3.5	senjon22	12.09.2012	20.10.2013	18.10.2013	Klein/S...		Rheinland-Pfalz	Germany	Frankenthal (Pfalz)

Auswahl: Macro (Join - Or) 3641 angezeigt (von 4879) 74,6% 0 = 0 Zentrum = Home Anzahl: 0 3641 0 0

GC19ZCE ? **Franconodal Bonus - Geschichte im Dunkeln**

Typ: **Mystery** | Größe: **Regular** | Schwierigkeit: **★★★★★** | Terrain: **★★★★★**

Von: **Alkohol** | Versteckt: **21.03.2008** | Status: **Verfügbar**

Land: **Germany** | Bundesland: **Rheinland-Pfalz** | Landkreis: **Frankenthal (Pfalz)**

Koordinaten: **N49° 32.084 E8° 21.286**

Zuletzt aktualisiert: **20.10.2013** | Favoritenpunkte: **12**

Average vote: **★★★★★**

Median vote: **★★★★★**

Number of votes: **10**

User vote: **★★★★★**

Cache-Fotos

Karte ausblenden Splitscreen Browser Aktualisieren

Karte

Übertragung der Caches auf den GPSr – Garmin Export Macro

GSAK 8.31.6.8 Database: Frankenthal (Registriert für: Johannes Blumenberg)

Datei Suchen User-Flags Ansicht Zentrum Wegpunkt Datenbank GPS [Macro] Extras Geocaching.com Zupliff Hilfe

Ausführen/Verwalten... Ctrl+M

Bearbeiten/Erzeugen
Button-Konfiguration...
Button zu Werkzeugleiste hinzufügen...
Farbwahl
Per Makro gesetzte Farben zurücksetzen
Code-Binärdatei
Formulareditor
Makro-Buttons
Installationsdatei erstellen...
Hilfe

Code	Letzter Log	GCV_Medi...	GCV_Vote...	Km	Rtg	S...	T...	Platziert von	Platziert	Letzte GPX	Letzter Fund	Behälter	DNF Datum	Bundesland	Land	Landkreis
GC19ZCE	16.03.2013	12	4.3	1.79	S	3.5	2.0	Alkohol	21.03.2008	20.10.2013	16.03.2013	Regular		Rheinland-Pfalz	Germany	Frankenthal (Pfalz)
GC2TVV1	22.09.2013	2	3.0	2.12	S	2.5	4.5	IngoKrito	25.04.2011	20.10.2013	22.09.2013	Mikro		Rheinland-Pfalz	Germany	Frankenthal (Pfalz)
GC2F5N6	17.10.2013	17	4.0	2.60	SE	2.5	2.5	G.E.Ø.X	08.10.2010	20.10.2013	17.10.2013	Mikro		Rheinland-Pfalz	Germany	Frankenthal (Pfalz)
GC2QK41	10.07.2013	12	4.0	2.78	SE	3.5	2.0	DjLucky	13.07.2011	20.10.2013	10.07.2013	Regular		Rheinland-Pfalz	Germany	Ludwigshafen am Rhein
GC2HCNQ	12.10.2013	34	4.0	2.81	S	2.5	2.0	DjLucky	11.12.2010	20.10.2013	12.10.2013	Regular		Rheinland-Pfalz	Germany	Frankenthal (Pfalz)
GC1N8EQ	15.10.2013	112	4.0	2.87	NE	3.0	3.0	Winnietou Erben	07.04.2009	20.10.2013	15.10.2013	Regular		Rheinland-Pfalz	Germany	Rhein-Pfalz-Kreis
GC39R19	02.10.2013	15	3.0	2.96	S	3.5	1.0	ImmerMalWasNeues	08.01.2012	20.10.2013	02.10.2013	Klein/S...		Rheinland-Pfalz	Germany	Frankenthal (Pfalz)
GC2VXX3	19.08.2013	7	4.0	3.04	N	2.5	1.0	Grandiose & Bobrox	27.05.2011	20.10.2013	19.08.2013	Klein/S...		Rheinland-Pfalz	Germany	Rhein-Pfalz-Kreis
GC1PH1F	17.10.2013	4	3.0	3.36	NE	3.0	2.0	Winnietou Erben	07.04.2009	20.10.2013	17.10.2013	Mikro		Rheinland-Pfalz	Germany	Rhein-Pfalz-Kreis
GC3WKG0	03.10.2013	0	2.0	3.37	S	1.5	1.5	Frankthaler	11.09.2012	20.10.2013	03.10.2013	Mikro		Rheinland-Pfalz	Germany	Frankenthal (Pfalz)
GC4K4A6	08.10.2013	0	0.0	3.44	SE	2.0	2.0	Julidom1	16.08.2013	20.10.2013	08.10.2013	Klein/S...		Rheinland-Pfalz	Germany	Ludwigshafen am Rhein
GC1MNV4	28.09.2013	0	3.0	3.50	NW	2.0	2.0	Marge2408 und slotti	14.02.2009	20.10.2013	28.09.2013	Mikro		Rheinland-Pfalz	Germany	Rhein-Pfalz-Kreis
GC4G6H0	01.10.2013	9	4.0	3.72	NW	5.0	5.0	Brummelbären	13.07.2013	20.10.2013	01.10.2013	Klein/S...		Rheinland-Pfalz	Germany	Rhein-Pfalz-Kreis
GC41GX8	16.10.2013	8	0.0	3.81	N	2.0	2.0	citipost	24.11.2012	20.10.2013	16.10.2013	Regular		Rheinland-Pfalz	Germany	Rhein-Pfalz-Kreis
GC2MNMQ	06.10.2013	33	5.0	3.83	E	3.0	2.0	DjLucky	13.07.2011	20.10.2013	06.10.2013	Regular		Rheinland-Pfalz	Germany	Ludwigshafen am Rhein
GC2JME1	08.10.2013	5	3.0	3.86	SE	1.5	1.0	G.E.Ø.X	14.04.2011	20.10.2013	08.10.2013	Mikro		Rheinland-Pfalz	Germany	Frankenthal (Pfalz)
GC2HV4J	13.10.2013	0	3.0	3.88	S	1.5	1.5	DjLucky	18.04.2011	20.10.2013	13.10.2013	Mikro		Rheinland-Pfalz	Germany	Frankenthal (Pfalz)
GC2PJCM	06.09.2013	8	4.0	3.96	E	3.5	1.0	DjLucky	13.07.2011	20.10.2013	06.09.2013	Klein/S...		Rheinland-Pfalz	Germany	Ludwigshafen am Rhein
GC3QMZ5	03.10.2013	28	5.0	3.99	N	3.0	5.0	ClubKOLA	20.07.2012	20.10.2013	03.10.2013	Groß/L...		Rheinland-Pfalz	Germany	Rhein-Pfalz-Kreis
GC3R41T	16.10.2013	3	3.3	4.00	SE	2.5	2.5	Geo Citius & Anhang	22.07.2012	20.10.2013	16.10.2013	Klein/S...		Rheinland-Pfalz	Germany	Ludwigshafen am Rhein
GC2JMDZ	08.10.2013	7	4.0	4.18	SE	4.0	1.0	G.E.Ø.X	14.04.2011	20.10.2013	08.10.2013	Anderer		Rheinland-Pfalz	Germany	Ludwigshafen am Rhein
GC1Y8BY	07.10.2013	9	3.0	4.28	E	1.5	2.0	slotti	05.09.2009	20.10.2013	07.10.2013	Klein/S...		Rheinland-Pfalz	Germany	Frankenthal (Pfalz)
GC3AREF	08.10.2013	12	4.0	4.30	N	1.0	5.0	s.Walters	13.01.2012	20.10.2013	08.10.2013	Klein/S...		Rheinland-Pfalz	Germany	Rhein-Pfalz-Kreis
GC1MNV8	06.10.2013	0	3.0	4.30	N	2.0	2.0	Marge2408 und slotti	14.02.2009	20.10.2013	06.10.2013	Mikro		Rheinland-Pfalz	Germany	Rhein-Pfalz-Kreis
GC2FR2R	18.10.2013	28	4.0	4.35	N	2.0	3.5	s.Walters	02.10.2010	20.10.2013	18.10.2013	Regular		Rheinland-Pfalz	Germany	Rhein-Pfalz-Kreis
GC1MNTY	15.09.2013	3	3.0	4.35	W	2.0	2.0	slotti und Marge2408	14.02.2009	20.10.2013	15.09.2013	Mikro		Rheinland-Pfalz	Germany	Rhein-Pfalz-Kreis
GC16DYR	14.09.2013	3	4.0	4.35	S	3.5	1.5	Alkohol	05.10.2007	20.10.2013	14.09.2013	Klein/S...		Rheinland-Pfalz	Germany	Frankenthal (Pfalz)
GC31AFT	16.10.2013	0	2.0	4.41	NE	3.5	2.0	Semmel123	01.08.2011	20.10.2013	16.10.2013	Mikro		Rheinland-Pfalz	Germany	Frankenthal (Pfalz)
GC16B14	27.09.2013	7	4.0	4.47	S	2.0	1.5	Alkohol	01.10.2007	20.10.2013	27.09.2013	Klein/S...		Rheinland-Pfalz	Germany	Frankenthal (Pfalz)
GC3WFF3A	18.10.2013	34	4.5	4.56	SW	4.5	3.5	senjon22	12.09.2012	20.10.2013	18.10.2013	Klein/S...		Rheinland-Pfalz	Germany	Frankenthal (Pfalz)

Auswahl: Macro (Join - Or) 3641 angezeigt (von 4879) 74,6% 0 = 0 Zentrum = Home Anzahl: 0 3641 0 9

GC19ZCE ? Franconodal Bonus - Geschichte im Dunkeln

Typ: Mystery | Größe: Regular | Schwierigkeit: ★★★★★ | Terrain: ★★★★★

Von: Alkoholix @ | Versteckt: 21.03.2008 | Status: Verfügbar

Land: Germany | Bundesland: Rheinland-Pfalz | Landkreis: Frankenthal (Pfalz)

Koordinaten: N49° 32.084 E8° 21.286

Zuletzt aktualisiert: 20.10.2013 | Favoritenpunkte: 12

Average vote: ★★★★★

Median vote: ★★★★★

Number of votes: 10

User vote: ★★★★★

Cache-Fotos

Karte ausblenden | Splitscreen | Browser | Aktualisieren

Karte

Übertragung der Caches auf den GPSr – Garmin Export Macro

GSAK 8.3.1.68 Database: Frankenthal (Registriert für: Johannes Blumenberg)

Macro: Extras Geocaching.com-Zugriff Hilfe

Ausführen/Verwalten... Ctrl+M

Bearbeiten/Erzeugen

Button-Konfiguration...

Button zu Werkzeugleiste hinzufügen...

Farbwahl

Per Makro gesetzte Farben zurücksetzen

Code-Binärdatei

Orte Ansichten

Home Homezone

Km	Rtg	S...	Platziert von	Platziert	Letzte GPX	Letzter Fund	Behälter	DNF Datum	Bundesland	Land	Landkreis
1.79	S	3.5	2.0 Alkoholix	21.03.2008	20.10.2013	16.03.2013	Regulär		Rheinland-Pfalz	Germany	Frankenthal (Pfalz)
2.12	S	2.5	4.5 IngoKrito	25.04.2011	20.10.2013	22.09.2013	Mikro		Rheinland-Pfalz	Germany	Frankenthal (Pfalz)
2.60	SE	2.5	G.E.Ø.X	08.10.2010	20.10.2013	17.10.2013	Mikro		Rheinland-Pfalz	Germany	Frankenthal (Pfalz)

Makro ausführen

Installierte Makros | Andere

Online-Makro-Index Suchen Löschen

Drücke Enter oder doppelklicke auf ein Makro, um es auszuführen (Rechtsklick zum bearbeiten)

Makros in Liste: 21

Benutze...	Makrodatei	Beschreibung	Version	Dateidatum	Zuletzt ausgef
	CheckGermanCounties.gsk	Check German Counties for County Challenge	1.2	14.10.2012 14:41:56	21.09.2013 16:2
	CountyStateUpdate.gsk	Update (overwrite) State & County Fields. Does NOT change Country field.	1.0	28.04.2013 13:02:22	20.10.2013 16:3
	Elevation.gsk	Elevation technology test	2.3	08.11.2012 21:59:04	05.10.2013 23:1
	FieldNotesImportAndLog.gsk	Garmin Colorado/Oregon/Dakota, DeLorme PIN, Magellan GC Import and Log - For ...	1.1.41	12.09.2012 23:34:54	13.09.2012 22:3
	FindStatGen3.gsk	Find Statistics Generator (4.4)	4.4.10	24.06.2013 23:37:20	20.10.2013 16:5
	FSGPlugin_CachesIAwardedFavoriteP...	FSG Plugin - Display caches I awarded a favorite point	1.11	31.12.2012 00:11:28	20.10.2013 16:5
	FSGPlugin_FTF_Statistics.gsk	Create FTF, STF and TTF data based on content of UserData-field and Usort-order	2.3	30.01.2013 23:30:30	
	FSGPlugin_myGEOtoolsAwards.gsk	FSG Plugin - Display myGEOtools Awards Badges	1.02	14.10.2012 14:42:04	05.04.2013 12:1
	FSGPlugin_Patchwork.gsk	FSG Plugin - Display patchwork of found caches	1.08	30.01.2013 23:32:00	20.10.2013 16:5
	FSGPlugin_Streaks.gsk	FSG Plugin - Count streak length and frequency	1.05	24.06.2013 23:37:32	20.10.2013 16:5
	GarminExport.gsk	Universal Garmin GPX/GGX Export - Oregon, Colorado, Dakota, GPSMap 62, GPSMap...	1.3.45	01.08.2013 22:44:12	21.10.2013 14:0
	GCVoteGrabber.gsk	Grab geocache votings from GCVote and add them to GSAK database. Vote geoca...	3.0.2	30.12.2012 20:59:52	21.10.2013 14:2
	GenUploadStats.gsk	Generate and Upload stats to GC.com	1.61	15.05.2013 23:16:04	20.10.2013 16:5
	Google_Map_V3.gsk	Google Maps V3	4.3	01.08.2013 22:42:10	18.10.2013 22:0
	Housekeeping.gsk	Database maintenance	0.0.0.3	18.09.2013 22:55:02	20.10.2013 18:1
	HTML_ViewWide.gsk	Wide View Split Screen Viewer	3.8	12.09.2012 23:35:22	13.09.2012 22:3
	LetterSoup.gsk	Generic ABC Challenge macro	1.40	30.12.2012 20:50:20	08.03.2013 15:2
	TenFilters.gsk	Combine up to 10 saved filters with "And" or "Or" logic. With 8 default combination.	1.5	13.09.2012 20:44:08	21.10.2013 14:2

Auswahl: Macro (Join - Or)

Cache-Fotos

GC192CE ? Franconodal Bonu

Typ: Mystery | Größe: Regular | Status: Verfügbar

Von: Alkoholix | Versteckt: 21.03.2008 | Status: Verfügbar

Land: Germany | Bundesland: Rheinland-Pfalz | Landkreis: Frankenthal (Pfalz)

Koordinaten: N49° 32.084 E8° 21.286

Zuletzt aktualisiert: 20.10.2013 | Favoritenpunkte: 12

Average vote: ★★★★★

Median vote: ★★★★★

Number of votes: 10

User vote: ★★★★★

Cache-Fotos

Cache-Fotos

Übertragung der Caches auf den GPSr – Garmin Export Macro

GSAG 8.3.1.68 Database: Frankenthal (Registriert für: Johannes Blumenberg)

Datei Suchen User-Flags Ansicht Zentrum Wegpunkt Datenbank GPS Makro Extras Geocaching.com-Zugriff Hilfe

Spalte 1 sperren Codesuche Namenssuche Spalte 2 sperren GCV_Vote...

Code	Letzter Log	GCV_Medi...	GCV_Vote...
GC19ZCE	16.03.2013	12	4.3
GC2TVV1	22.09.2013	2	3.0
GC2F5N6	17.10.2013	17	4.0
GC2QK41	10.07.2013	12	4.0
GC2HCNQ	12.10.2013	34	4.0
GC1N8EQ	15.10.2013	112	4.0
GC39R19	02.10.2013	15	3.0
GC2VXW3	19.08.2013	7	4.0
GC1PH1F	17.10.2013	4	3.0
GC3WKG0	03.10.2013	0	2.0
GC4K4A6	08.10.2013	0	0.0
GC1MNV4	28.09.2013	0	3.0
GC4G6H0	01.10.2013	9	4.0
GC41GX8	16.10.2013	8	0.0
GC2MNMQ	06.10.2013	33	5.0
GC2JME1	08.10.2013	5	3.0
GC2HV4J	13.10.2013	0	3.0
GC2PJCM	06.09.2013	8	4.0
GC3QIMZ5	03.10.2013	28	5.0
GC3R41T	16.10.2013	3	3.3
GC2JMDZ	08.10.2013	7	4.0
GC1Y8BY	07.10.2013	9	3.0
GC3AREF	08.10.2013	12	4.0
GC1MNV8	06.10.2013	0	3.0
GC2FR2R	18.10.2013	28	4.0
GC1MNTY	15.09.2013	3	3.0
GC16DYR	14.09.2013	3	4.0
GC31AFT	16.10.2013	0	2.0
GC16B14	27.09.2013	7	4.0
GC3WF3A	18.10.2013	34	4.5

Auswahl: Macro (Join - Or)

Makro ausführen

Installierte Makros | Andere | Suchen | Löschen

Drücke Enter oder doppelklicke auf ein Makro, um es auszuführen (Rechtsklick zum bearbeiten)

Makros in Liste: 21

Benutze...	Makrodatei	Beschreibung	Version	Dateidatum	Zuletzt ausgef
	CheckGermanCounties.gsk	Check German Counties for County Challenge	1.2	14.10.2012 14:41:56	21.09.2013 16:2
	CountyStateUpdate.gsk	Update (overwrite) State & County Fields. Does NOT change Country field.	1.0	28.04.2013 13:02:22	20.10.2013 16:3
	Elevation.gsk	Elevation technology test	2.3	08.11.2012 21:59:04	05.10.2013 23:1
	FieldNotesImportAndLog.gsk	Garmin Colorado/Oregon/Dakota, DeLorme PIN, Magellan GC Import and Log - For ...	1.1.41	12.09.2012 23:34:54	13.09.2012 22:3
	FindStatGen3.gsk	Find Statistics Generator (4.4)	4.4.10	24.06.2013 23:37:20	20.10.2013 16:5
	FSGPlugin_CachesIAwardedFavoriteP...	FSG Plugin - Display caches I awarded a favorite point	1.11	31.12.2012 00:11:28	20.10.2013 16:5
	FSGPlugin_FTF_Statistics.gsk	Create FTF, STF and TTF data based on content of UserData-field and Usort-order	2.3	30.01.2013 23:30:30	20.10.2013 16:5
	FSGPlugin_myGEOtoolsAwards.gsk	FSG Plugin - Display myGEOtools Awards Badges	1.02	14.10.2012 14:42:04	05.04.2013 12:1
	FSGPlugin_Patchwork.gsk	FSG Plugin - Display patchwork of found caches	1.08	30.01.2013 23:32:00	20.10.2013 16:5
	FSGPlugin_Streaks.gsk	FSG Plugin - Count streak length and frequency	1.05	24.06.2013 23:37:32	20.10.2013 16:5
	GarminExport.gsk	Universal Garmin GPX/GGX Export - Oregon, Colorado, Dakota, GPSMap 62, GPSMap...	1.3.45	01.08.2013 22:44:12	21.10.2013 14:0
	GCVoteGrabber.gsk	Grab geocache votings from GCVote and add them to GSAK database. Vote geoca...	3.0.2	30.12.2012 20:59:52	21.10.2013 14:2
	GenUploadStats.gsk	Generate and Upload stats to GC.com	1.61	15.05.2013 23:16:04	20.10.2013 16:5
	Google_Map_V3.gsk	Google Maps V3	4.3	01.08.2013 22:42:10	18.10.2013 22:0
	Housekeeping.gsk	Database maintenance	0.0.0.3	18.09.2013 22:55:02	20.10.2013 18:1
	HTML_ViewWide.gsk	Wide View Split Screen Viewer	3.8	12.09.2012 23:35:22	13.09.2012 22:3
	LetterSoup.gsk	Generic ABC Challenge macro	1.40	30.12.2012 20:50:20	08.03.2013 15:2
	TenFilters.gsk	Combine up to 10 saved filters with "And" or "Or" logic. With 8 default combination.	1.5	13.09.2012 20:44:08	21.10.2013 14:2

Ausführen Version? Installieren Deinstallieren Resynchronisieren Schließen Hilfe

GC19ZCE ? Franconodal Bonu

Typ: Mystery | Größe: Regular | Status: Verfügbar

Von: Alkoholix @ | Versteckt: 21.03.2008 | Land: Germany | Bundesland: Rheinland-Pfalz | Landkreis: Frankenthal (Pfalz)

Koordinaten: N49° 32.084 E8° 21.286

Zuletzt aktualisiert: 20.10.2013 | Favoritenpunkte: 12

Average vote: ★★★★★

Median vote: ★★★★★

Number of votes: 10

User vote: ★★★★★

Cache-Fotos

Map showing location in Frankenthal, Rheinland-Pfalz, Germany.

Übertragung der Caches auf den GPSr – Garmin Export Macro

GSAK 8.3.1.68 Database: Frankenthal (Registriert für: Johannes Blumenberg)

Macro: Extras Geocaching.com-Zugriff Hilfe

Ausführen/Verwalten... Ctrl+M

Bearbeiten/Erzeugen

Button-Konfiguration...

Button zu Werkzeugleiste hinzufügen...

Farbwahl

Per Makro gesetzte Farben zurücksetzen

Code-Binärdatei

Formulareditor

Makro-Buttons

Installationsdatei erstellen...

Hilfe

Orte Ansichten

Home Homezone

Km	Rtg	S...	Platziert von	Platziert	Letzte GPX	Letzter Fund	Behälter	DNF Datum	Bundesland	Land	Landkreis
1.79	S	3.5	2.0 Alkohohl	21.03.2008	20.10.2013	16.03.2013	Regular		Rheinland-Pfalz	Germany	Frankenthal (Pfalz)
2.12	S	2.5	4.5 IngoKrito	25.04.2011	20.10.2013	22.09.2013	Mikro		Rheinland-Pfalz	Germany	Frankenthal (Pfalz)
2.60	SE	2.5	2.5 G.E.Ø.X	08.10.2010	20.10.2013	07.10.2013	Mikro		Rheinland-Pfalz	Germany	Frankenthal (Pfalz)
2.78	SE	3.5	2.0 DjLucky	13.07.2011	20.10.2013	10.07.2013	Regular		Rheinland-Pfalz	Germany	Ludwigshafen am Rhein
2.81	S	2.5	2.0 DLucky	11.12.2010	20.10.2013	12.10.2013	Regular		Rheinland-Pfalz	Germany	Frankenthal (Pfalz)
2.87	NE	3.0	3.0 Winnetou Erben	07.04.2009	20.10.2013	15.10.2013	Regular		Rheinland-Pfalz	Germany	Rhein-Pfalz-Kreis
2.96	S	3.5	1.0 ImmerMalWasNeues	08.01.2012	20.10.2013	02.10.2013	Klein/S...		Rheinland-Pfalz	Germany	Frankenthal (Pfalz)
3.04	N	2.5	1.0 Grandiose & Bobrox	27.05.2011	20.10.2013	19.08.2013	Klein/S...		Rheinland-Pfalz	Germany	Rhein-Pfalz-Kreis
3.36	NE	3.0	2.0 Winnetou Erben	07.04.2009	20.10.2013	17.10.2013	Mikro		Rheinland-Pfalz	Germany	Rhein-Pfalz-Kreis
3.37	S	1.5	1.5 Frankthaler	11.09.2012	20.10.2013	03.10.2013	Mikro		Rheinland-Pfalz	Germany	Frankenthal (Pfalz)
3.44	SE	2.0	2.0 Jüldom1	16.08.2013	20.10.2013	08.10.2013	Klein/S...		Rheinland-Pfalz	Germany	Ludwigshafen am Rhein
3.50	NW	2.0	2.0 Marge2408 und slotti	14.02.2009	20.10.2013	28.09.2013	Mikro		Rheinland-Pfalz	Germany	Rhein-Pfalz-Kreis
3.72	NW	5.0	5.0 Brummelbären	13.07.2013	20.10.2013	01.10.2013	Klein/S...		Rheinland-Pfalz	Germany	Rhein-Pfalz-Kreis
3.81	N	2.0	2.0 citisport	24.11.2012	20.10.2013	16.10.2013	Regular		Rheinland-Pfalz	Germany	Rhein-Pfalz-Kreis
4.28	E	1.5	2.0 slotti	05.09.2009	20.10.2013	07.10.2013	Klein/S...		Rheinland-Pfalz	Germany	Frankenthal (Pfalz)
4.30	N	1.0	5.0 s'Walters	13.01.2012	20.10.2013	08.10.2013	Klein/S...		Rheinland-Pfalz	Germany	Rhein-Pfalz-Kreis
4.30	N	2.0	2.0 Marge2408 und slotti	14.02.2009	20.10.2013	06.10.2013	Mikro		Rheinland-Pfalz	Germany	Rhein-Pfalz-Kreis
4.35	N	2.0	3.5 s'Walters	02.10.2010	20.10.2013	18.10.2013	Regular		Rheinland-Pfalz	Germany	Rhein-Pfalz-Kreis
4.35	W	2.0	2.0 slotti und Marge2408	14.02.2009	20.10.2013	15.09.2013	Mikro		Rheinland-Pfalz	Germany	Rhein-Pfalz-Kreis
4.35	S	3.5	1.5 Alkohohl	05.10.2007	20.10.2013	14.09.2013	Klein/S...		Rheinland-Pfalz	Germany	Frankenthal (Pfalz)
4.41	NE	3.5	2.0 Semmels123	01.08.2011	20.10.2013	16.10.2013	Mikro		Rheinland-Pfalz	Germany	Frankenthal (Pfalz)
4.47	S	2.0	1.5 Alkohohl	01.10.2007	20.10.2013	27.09.2013	Klein/S...		Rheinland-Pfalz	Germany	Frankenthal (Pfalz)
4.56	SW	4.5	3.5 semjon22	12.09.2012	20.10.2013	18.10.2013	Klein/S...		Rheinland-Pfalz	Germany	Frankenthal (Pfalz)

Nachricht

Found Oregon 450 running software version 6.4 on Drive I:\

OK

Auswahl: Macro (Join - Or)

3641 angezeigt (von 4879) 74,6% 0

Zentrum = Home

Anzahl: 0 3641 0 0

Cache-Fotos

GC192CE ? Franconodal Bonus - Geschichte im Dunkeln

Typ: Mystery | Größe: Regular | Schwierigkeit: ★★★★★ | Terrain: ★★★★★

Von: Alkohohl | Versteckt: 21.03.2008 | Status: Verfügbar

Land: Germany | Bundesland: Rheinland-Pfalz | Landkreis: Frankenthal (Pfalz)

Koordinaten: N49° 32.084 E8° 21.286

Zuletzt aktualisiert: 20.10.2013 | Favoritenpunkte: 12

Average vote: ★★★★★

Median vote: ★★★★★

Number of votes: 10

User vote: ★★★★★

Karte ausblenden | Splitscreen | Browser | Aktualisieren

Karte

Übertragung der Caches auf den GPSr – Garmin Export Macro

GSAK 8.3.1.68 Database: Frankenthal (Registriert für: Johannes Blumenberg)

Macro: Extras Geocaching.com-Zugriff Hilfe

Ausführen/Verwalten... Ctrl+M

Bearbeiten/Erzeugen

Button-Konfiguration...

Button zu Werkzeugleiste hinzufügen...

Farbwahl

Per Makro gesetzte Farben zurücksetzen

Code-Binärdatei

Formulareditor

Makro-Buttons

Installationsdatei erstellen...

Hilfe

Orte Ansichten

Home Homezone

Km	Rtg	S...	Platziert von	Platziert	Letzte GPX	Letzter Fund	Behälter	DNF Datum	Bundesland	Land	Landkreis
1.79	S	3.5	2.0 Alkohohx	21.03.2008	20.10.2013	16.03.2013	Regular		Rheinland-Pfalz	Germany	Frankenthal (Pfalz)
2.12	S	2.5	4.5 IngoKrito	25.04.2011	20.10.2013	22.09.2013	Mikro		Rheinland-Pfalz	Germany	Frankenthal (Pfalz)
2.60	SE	2.5	2.5 G.E.Ø.X	08.10.2010	20.10.2013	17.10.2013	Mikro		Rheinland-Pfalz	Germany	Frankenthal (Pfalz)
2.78	SE	3.5	2.0 DjLucky	13.07.2011	20.10.2013	10.07.2013	Regular		Rheinland-Pfalz	Germany	Ludwigshafen am Rhein
2.81	S	2.5	2.0 DLucky	11.12.2010	20.10.2013	12.10.2013	Regular		Rheinland-Pfalz	Germany	Frankenthal (Pfalz)
2.87	NE	3.0	3.0 Winnetou Erben	07.04.2009	20.10.2013	15.10.2013	Regular		Rheinland-Pfalz	Germany	Rhein-Pfalz-Kreis
2.96	S	3.5	1.0 ImmerMalWasNeues	08.01.2012	20.10.2013	02.10.2013	Klein/S...		Rheinland-Pfalz	Germany	Frankenthal (Pfalz)
3.04	N	2.5	1.0 Grandiose & Bobrox	27.05.2011	20.10.2013	19.08.2013	Klein/S...		Rheinland-Pfalz	Germany	Rhein-Pfalz-Kreis
3.36	NE	3.0	2.0 Winnetou Erben	07.04.2009	20.10.2013	17.10.2013	Mikro		Rheinland-Pfalz	Germany	Rhein-Pfalz-Kreis
3.37	S	1.5	1.5 Frankthaler	11.09.2012	20.10.2013	03.10.2013	Mikro		Rheinland-Pfalz	Germany	Frankenthal (Pfalz)
3.44	SE	2.0	2.0 Jüldom1	16.08.2013	20.10.2013	08.10.2013	Klein/S...		Rheinland-Pfalz	Germany	Ludwigshafen am Rhein
3.50	NW	2.0	2.0 Marge2408 und slotti	14.02.2009	20.10.2013	28.09.2013	Mikro		Rheinland-Pfalz	Germany	Rhein-Pfalz-Kreis
3.72	NW	5.0	5.0 Brummelbären	13.07.2013	20.10.2013	01.10.2013	Klein/S...		Rheinland-Pfalz	Germany	Rhein-Pfalz-Kreis
3.81	N	2.0	2.0 citisport	24.11.2012	20.10.2013	16.10.2013	Regular		Rheinland-Pfalz	Germany	Rhein-Pfalz-Kreis
4.28	E	1.5	2.0 slotti	05.09.2009	20.10.2013	07.10.2013	Klein/S...		Rheinland-Pfalz	Germany	Frankenthal (Pfalz)
4.30	N	1.0	5.0 s'Walters	13.01.2012	20.10.2013	08.10.2013	Klein/S...		Rheinland-Pfalz	Germany	Rhein-Pfalz-Kreis
4.30	N	2.0	2.0 Marge2408 und slotti	14.02.2009	20.10.2013	06.10.2013	Mikro		Rheinland-Pfalz	Germany	Rhein-Pfalz-Kreis
4.35	N	2.0	3.5 s'Walters	02.10.2010	20.10.2013	18.10.2013	Regular		Rheinland-Pfalz	Germany	Rhein-Pfalz-Kreis
4.35	W	2.0	2.0 slotti und Marge2408	14.02.2009	20.10.2013	15.09.2013	Mikro		Rheinland-Pfalz	Germany	Rhein-Pfalz-Kreis
4.35	S	3.5	1.5 Alkohohx	05.10.2007	20.10.2013	14.09.2013	Klein/S...		Rheinland-Pfalz	Germany	Frankenthal (Pfalz)
4.41	NE	3.5	2.0 Semmels123	01.08.2011	20.10.2013	16.10.2013	Mikro		Rheinland-Pfalz	Germany	Frankenthal (Pfalz)
4.47	S	2.0	1.5 Alkohohx	01.10.2007	20.10.2013	27.09.2013	Klein/S...		Rheinland-Pfalz	Germany	Frankenthal (Pfalz)
4.56	SW	4.5	3.5 semjon22	12.09.2012	20.10.2013	18.10.2013	Klein/S...		Rheinland-Pfalz	Germany	Frankenthal (Pfalz)

Nachricht

Found Oregon 450 running software version 6.4 on Drive I:\

OK

Auswahl: Macro (Join - Or)

3641 angezeigt (von 4879) 74,6% 0

Zentrum = Home

Anzahl: 0 3641 0 0

Cache-Fotos

GC192CE ? Franconodal Bonus - Geschichte im Dunkeln

Typ: Mystery | Größe: Regular | Schwierigkeit: ★★★★★ | Terrain: ★★★★★

Von: Alkohohx | Versteckt: 21.03.2008 | Status: Verfügbar

Land: Germany | Bundesland: Rheinland-Pfalz | Landkreis: Frankenthal (Pfalz)

Koordinaten: N49° 32.084 E8° 21.286

Zuletzt aktualisiert: 20.10.2013 | Favoritenpunkte: 12

Average vote: ★★★★★

Median vote: ★★★★★

Number of votes: 10

User vote: ★★★★★

Karte ausblenden | Splitscreen | Browser | Aktualisieren

Karte

Übertragung der Caches auf den GPSr – Garmin Export Macro

The screenshot displays the 'Garmin Oregon 450 Export' dialog box within the Geocaching.com software. The dialog is set to export data to a file named 'Frankenthal'. Key settings include:

- Format:** GPX (selected over GZG).
- Number of caches:** 4000.
- Number of Logs:** No Li.
- Include Attribute POIs:** Checked.
- Found Caches POI Export:** Export Found caches as POIs (checked), Include Child Points (unchecked).
- Placed Caches POI Export:** Export Placed caches as POIs (checked), Include Child Points (unchecked).
- Found Database:** Founds.
- Export Filter:** NONE.
- Use Custom POI Name:** %Name by %by %typ1.

The background interface shows a list of geocaches with columns for Code, Name, Date, and other details. A map of the Frankenthal area is visible at the bottom right, showing streets like 'Lambheimer Straße' and 'Europaring'.

Übertragung der Caches auf den GPSr – Garmin Export Macro

[illegible]

Übertragung der Caches auf den GPSr – Garmin Export Macro

The screenshot displays the 'Garmin Oregon 450 Export' dialog box within the Geocaching.com software. The dialog is titled 'Garmin Oregon 450 Export' and contains several sections for configuring the export process. The 'Use Current Filter' option is checked, and the 'Export Selection' section is highlighted with a red box. The 'Export Selection' section includes dropdown menus for 'Select Database' (set to 'Founds'), 'Select Location' (set to 'Home'), 'Select Export Filter' (set to 'NONE'), and 'MFilter (Where)' (set to '1'). Other sections include 'GPX Options' (Number of caches: 4000, Number of Logs: No Li), 'Include Attribute POIs' (checked), 'Found Caches POI Export' (Export Found caches as POIs: checked, Use Transparent Icons: unchecked), and 'Placed Caches POI Export' (Export Placed caches as POIs: checked, Use Transparent Icons: unchecked). The background shows a list of geocaches with columns for Code, Date, and other details, and a map of the area.

Übertragung der Caches auf den GPSr – Garmin Export Macro

Übertragung der Caches auf den GPSr – Garmin Export Macro

Database: Frankenthal (Registriert für: Johannes Blumenberg)

Macro: Extras Geocaching.com-Zugriff Hilfe

Ausführen/Verwalten... Ctrl+M

Bearbeiten/Erzeugen

Button-Konfiguration...

Button zu Werkzeugleiste hinzufügen...

Orte: Home Ansicht: Homezone

Km Rtg S... T... Platziert von Platziert Letzte GPX Letzter Fund Behälter DNF Datum Bundesland Land Landkreis

Garmin Oregon 450 Export

Garmin Oregon 450 Export

Oregon 450 Drive Letter I GPX Enter File Name to Export: Frankenthal

SD Card Drive Letter GGZ Use database name as file name? (Overrides above name) Suppress Status Msgs?

Use Current Filter* ☒ GPX Options apply to all exports

*Checking the option above exports all caches in the current filter. Otherwise, selections below choose caches for export.

Export Selection Select Database Founds

Select Location Home

Select Export Filter NONE

MFilter (Where) 1

GPX Options

Number of caches 4000

Number of Logs No Li

Always Include My Logs ☒

Include User Notes ☒

Use Large Font ☐

Add Log Type Text ☐

Child Options

Include Child points in GPX ☒

Send Child points as POIs ☒

Use Custom Cache Name ☒

%name Edit

Include Attribute POIs ☒

Parking: ☒ Corrected: ☒ Unavailable: ☐ Micro: ☐

DNF: ☐ Earthcache: ☒ Benchmark: ☐ Travel Bug: ☐

GC Attributes ☐ GC Attributes

Favorites ☒ Target Number 20

Proximity ☐ Proximity Distance 30

Custom 1: ☐ Custom MFilter (Where) 1

Custom 2: ☐ Custom MFilter (Where) 1

Custom User Export Macros

AddToFirstLog Edit

Conversions

Convert Benchmarks to Geocaches?: ☒

Convert GSAK created waypoints to Geocaches?: ☒

Correct Duplicated CacheIDs?: ☒

Found Caches POI Export

Export Found caches as POIs ☒

Include Child Points ☐

Use Transparent Icons ☐

Found Database Founds

Export Filter NONE

Use Custom POI Name ☐

%Name by %by %typ1 Edit

Placed Caches POI Export

Export Placed caches as POIs ☒

Include Child Points ☐

Use Transparent Icons ☐

Placed Database Eigene Caches

Export Filter NONE

Use Custom POI Name ☐

%Name by %by %typ1 Edit

Saved Settings

Last active

Save Delete

OK Cancel

Auswahl: Macro (Join - Or)

GC192CE ? Franconodal E

Typ: Mystery | Größe: Regular

Von: Alkoholix @ | Versteht

Land: Germany | Bundesland: Rhein

Koordinaten: N

Zuletzt aktualisiert: 20

Average vote: ★★★★★

Median vote: ★★★★★

Number of votes: 10

User vote: ★★★★★

Cache-Fotos

Neugasse

Schleißgasse

Karte

V1345

Hotel Central

Hotel & Weinstube

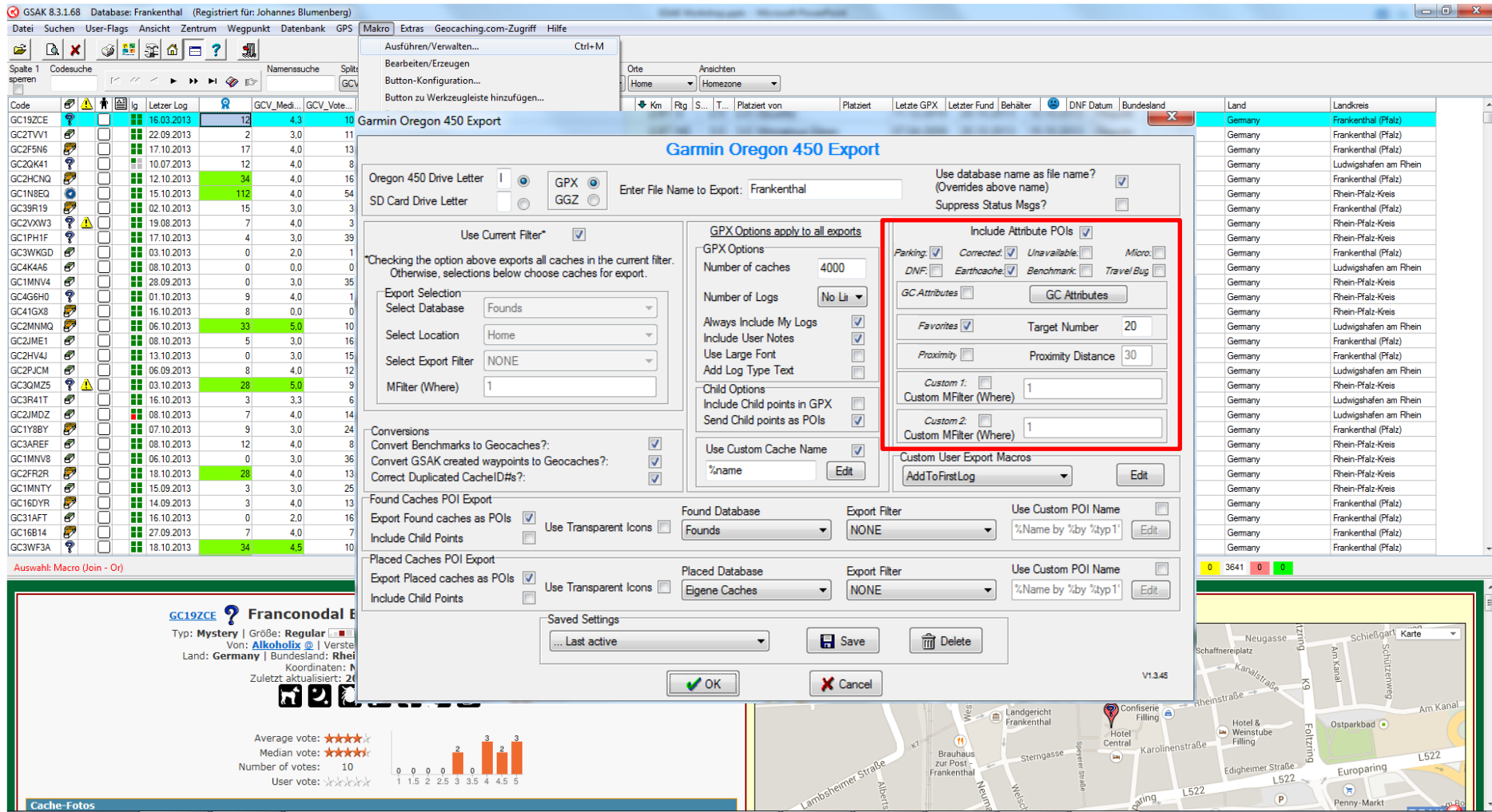
Edigheimer Straße

Europaring

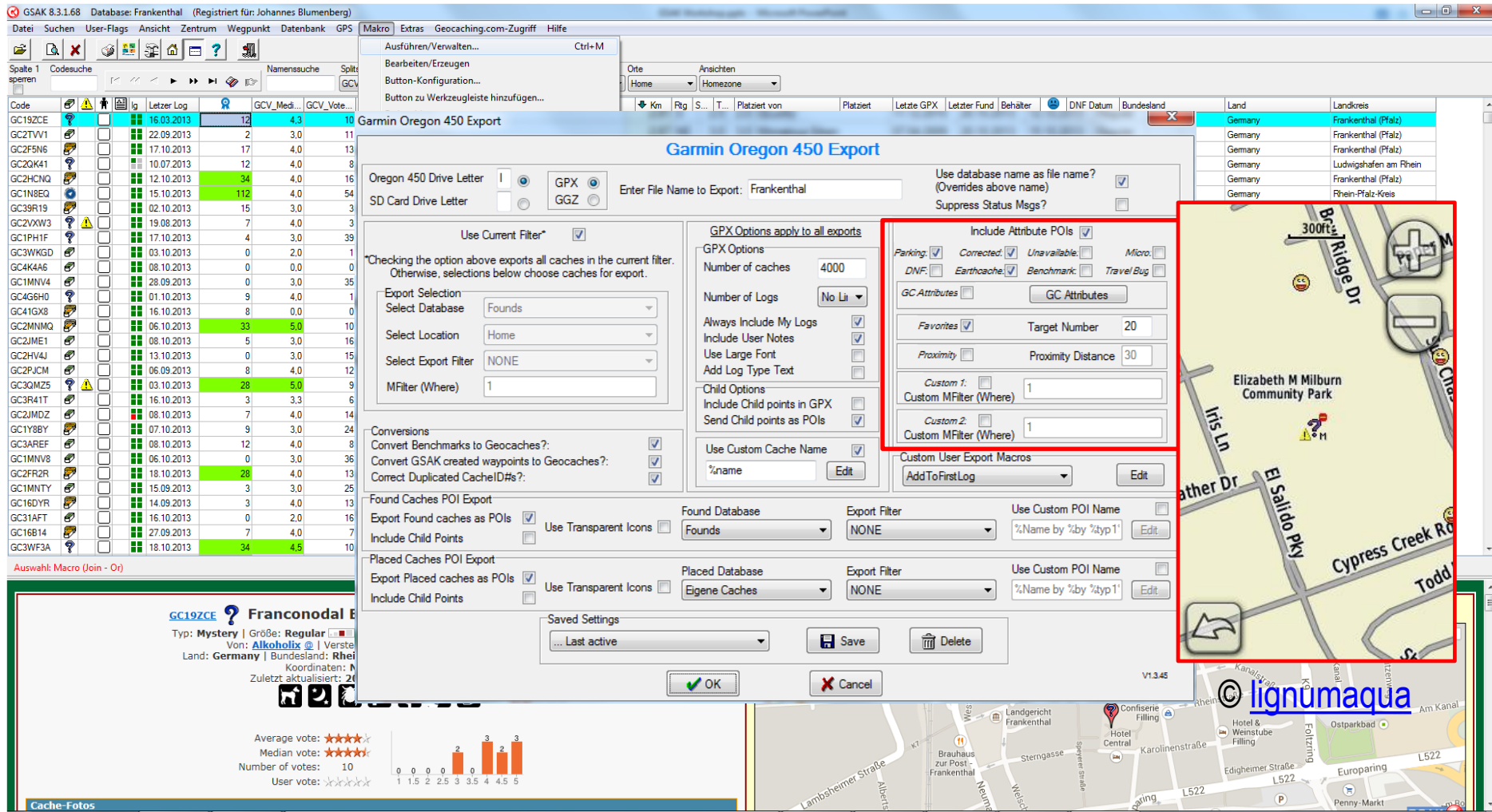
L522

Penny-Markt

Übertragung der Caches auf den GPSr – Garmin Export Macro



Übertragung der Caches auf den GPSr – Garmin Export Macro



Übertragung der Caches auf den GPSr – Garmin Export Macro

Übertragung der Caches auf den GPSr – Garmin Export Macro

Database: Frankenthal (Registriert für: Johannes Blumenberg)

Suchen User-Flags Ansicht Zentrum Wegpunkt Datenbank GPS

Spalte 1 sperren Codesuche Namenssuche Spalte 2 GCV_Vote

Code	Icon	Letzter Log	GCV_Medi...	GCV_Vote...
GC19ZCE		16.03.2013	12	4.3
GC2TVV1		22.09.2013	2	3.0
GC2F5N6		17.10.2013	17	4.0
GC2QK41		10.07.2013	12	4.0
GC2HCNQ		12.10.2013	34	4.0
GC1N8EQ		15.10.2013	112	4.0
GC39R19		02.10.2013	15	3.0
GC2VXW3		19.08.2013	7	4.0
GC1PH1F		17.10.2013	4	3.0
GC3WKG0		03.10.2013	0	2.0
GC4K4A6		08.10.2013	0	0.0
GC1MNV4		28.09.2013	0	3.0
GC4G6H0		01.10.2013	9	4.0
GC41GX8		16.10.2013	8	0.0
GC2MNMQ		06.10.2013	33	5.0
GC2JME1		08.10.2013	5	3.0
GC2HV4J		13.10.2013	0	3.0
GC2PJCM		06.09.2013	8	4.0
GC3QIMZ5		03.10.2013	28	5.0
GC3R41T		16.10.2013	3	3.3
GC2JMDZ		08.10.2013	7	4.0
GC1Y8BY		07.10.2013	9	3.0
GC3AREF		08.10.2013	12	4.0
GC1MNV8		06.10.2013	0	3.0
GC2FR2R		18.10.2013	28	4.0
GC1MNTY		15.09.2013	3	3.0
GC16DYR		14.09.2013	3	4.0
GC31AFT		16.10.2013	0	2.0
GC16B14		27.09.2013	7	4.0
GC3WF3A		18.10.2013	34	4.5

Auswahl: Macro (Join - Or) 3641 angezeigt (von 4879) 74

Macro: Extraz Geocaching.com-Zugriff Hilfe

Ausführen/Verwalten... Bearbeiten/Erzeugen Button-Konfiguration... Button zu Werkzeugleiste hinzufügen Farbwahl Per Makro gesetzte Farben zurück Code-Binärdatei Formulareditor Makro-Buttons Installationsdatei erstellen... Hilfe

GC Attribute Selector

Mark caches that have: ☒ ALL the following attributes ☐ ANY of the following attributes

	Yes	No	None		Yes	No	None
Abandoned mines				Off-road vehicles			
Abandoned Structure				Park and Grab			
Access or parking fee				Parking available			
Available at all times				Partnership cache			
Available during winter				Picnic tables nearby			
Bicycles				Poison plants			
Boat				Public restrooms nearby			
Campfires				Public transportation			
Camping available				Quads			
Cliff / falling rocks				Recommended at night			
Climbing gear				Recommended for kids			
Cross Country Skis				Scenic view			
Dangerous Animals				Scuba gear			
Dangerous area				Seasonal Access			
Difficult climbing				Short hike (less than 1km)			
Dogs				Significant hike			
Drinking water nearby				Snowmobiles			
Field Puzzle				Snowshoes			
Flashlight required				Special Tool Required			
Food Nearby				Stealth required			
Front Yard (Private Residence)				Stroller accessible			
Fuel Nearby				Takes less than an hour			
GeoTour				Teamwork Required			
Horses				Telephone nearby			
Hunting				Thorns			
Long Hike (+10km)				Ticks			
Lost And Found Tour				Tourist Friendly			
May require swimming				Tree Climbing			
May require wading				Truck Driver/RV			
Medium hike (1km-10km)				UV Light Required			
Motorcycles				Watch for livestock			
Needs maintenance				Wheelchair accessible			
Night Cache				Wireless Beacon			

OK

GC19ZCE ? Franconodal Bonus - Geschichte in
Typ: Mystery | Größe: Regular | Schwierigkeit: ★★★★★ | Text: Von: Alkoholix | Versteckt: 21.03.2008 | Status: Verfüg
Land: Germany | Bundesland: Rheinland-Pfalz | Landkreis: Frankenthal
Koordinaten: N49° 32.084 E8° 21.286
Zuletzt aktualisiert: 20.10.2013 | Favoritenpunkte: 12

Average vote: ★★★★★
Median vote: ★★★★★
Number of votes: 10
User vote: ★★★★★

Cache-Fotos

Anzahl: 0 3641 0 0

Karte

Übertragung der Caches auf den GPSr – Garmin Export Macro

Database: Frankenthal (Registriert für: Johannes Blumenberg)

Suchen User-Flags Ansicht Zentrum Wegpunkt Datenbank GPS

Spalte 1 sperren Codesuche Namenssuche Spalte 2 GCV_Vote

Code	Icon	Letzter Log	GCV_Medi...	GCV_Vote...
GC19ZCE		16.03.2013	12	4.3
GC2TVV1		22.09.2013	2	3.0
GC2F5N6		17.10.2013	17	4.0
GC2QK41		10.07.2013	12	4.0
GC2HCNQ		12.10.2013	34	4.0
GC1N8EQ		15.10.2013	112	4.0
GC39R19		02.10.2013	15	3.0
GC2VXW3		19.08.2013	7	4.0
GC1PH1F		17.10.2013	4	3.0
GC3WKG0		03.10.2013	0	2.0
GC4K4A6		08.10.2013	0	0.0
GC1MNV4		28.09.2013	0	3.0
GC4G6H0		01.10.2013	9	4.0
GC41GX8		16.10.2013	8	0.0
GC2MNMQ		06.10.2013	33	5.0
GC2JME1		08.10.2013	5	3.0
GC2HV4J		13.10.2013	0	3.0
GC2PJCM		06.09.2013	8	4.0
GC3QIMZ5		03.10.2013	28	5.0
GC3R41T		16.10.2013	3	3.3
GC2JMDZ		08.10.2013	7	4.0
GC1Y8BY		07.10.2013	9	3.0
GC3AREF		08.10.2013	12	4.0
GC1MNV8		06.10.2013	0	3.0
GC2FR2R		18.10.2013	28	4.0
GC1MNTY		15.09.2013	3	3.0
GC16DYR		14.09.2013	3	4.0
GC31AFT		16.10.2013	0	2.0
GC16B14		27.09.2013	7	4.0
GC3WF3A		18.10.2013	34	4.5

Auswahl: Macro (Join - Or) 3641 angezeigt (von 4879) 74

Macro: GC Attribute Selector

Mark caches that have: ☒ ALL the following attributes ☐ ANY of the following attributes

	Yes	No	None		Yes	No	None
Abandoned mines	<input type="checkbox"/>	<input type="checkbox"/>	<input type="checkbox"/>	Off-road vehicles	<input type="checkbox"/>	<input type="checkbox"/>	<input type="checkbox"/>
Abandoned Structure	<input type="checkbox"/>	<input type="checkbox"/>	<input type="checkbox"/>	Park and Grab	<input type="checkbox"/>	<input type="checkbox"/>	<input type="checkbox"/>
Access or parking fee	<input type="checkbox"/>	<input type="checkbox"/>	<input type="checkbox"/>	Parking available	<input type="checkbox"/>	<input type="checkbox"/>	<input type="checkbox"/>
Available at all times	<input type="checkbox"/>	<input type="checkbox"/>	<input type="checkbox"/>	Partnership cache	<input type="checkbox"/>	<input type="checkbox"/>	<input type="checkbox"/>
Available during winter	<input type="checkbox"/>	<input type="checkbox"/>	<input type="checkbox"/>	Picnic tables nearby	<input type="checkbox"/>	<input type="checkbox"/>	<input type="checkbox"/>
Bicycles	<input type="checkbox"/>	<input type="checkbox"/>	<input type="checkbox"/>	Poison plants	<input type="checkbox"/>	<input type="checkbox"/>	<input type="checkbox"/>
Boat	<input type="checkbox"/>	<input type="checkbox"/>	<input type="checkbox"/>	Public restrooms nearby	<input type="checkbox"/>	<input type="checkbox"/>	<input type="checkbox"/>
Campfires	<input type="checkbox"/>	<input type="checkbox"/>	<input type="checkbox"/>	Public transportation	<input type="checkbox"/>	<input type="checkbox"/>	<input type="checkbox"/>
Camping available	<input type="checkbox"/>	<input type="checkbox"/>	<input type="checkbox"/>	Quads	<input type="checkbox"/>	<input type="checkbox"/>	<input type="checkbox"/>
Cliff / falling rocks	<input type="checkbox"/>	<input type="checkbox"/>	<input type="checkbox"/>	Recommended at night	<input type="checkbox"/>	<input type="checkbox"/>	<input type="checkbox"/>
Climbing gear	<input type="checkbox"/>	<input type="checkbox"/>	<input type="checkbox"/>	Recommended for kids	<input type="checkbox"/>	<input type="checkbox"/>	<input type="checkbox"/>
Cross Country Skis	<input type="checkbox"/>	<input type="checkbox"/>	<input type="checkbox"/>	Scenic view	<input type="checkbox"/>	<input type="checkbox"/>	<input type="checkbox"/>
Dangerous Animals	<input type="checkbox"/>	<input type="checkbox"/>	<input type="checkbox"/>	Scuba gear	<input type="checkbox"/>	<input type="checkbox"/>	<input type="checkbox"/>
Dangerous area	<input type="checkbox"/>	<input type="checkbox"/>	<input type="checkbox"/>	Seasonal Access	<input type="checkbox"/>	<input type="checkbox"/>	<input type="checkbox"/>
Difficult climbing	<input type="checkbox"/>	<input type="checkbox"/>	<input type="checkbox"/>	Short hike (less than 1km)	<input type="checkbox"/>	<input type="checkbox"/>	<input type="checkbox"/>
Dogs	<input type="checkbox"/>	<input type="checkbox"/>	<input type="checkbox"/>	Significant hike	<input type="checkbox"/>	<input type="checkbox"/>	<input type="checkbox"/>
Drinking water nearby	<input type="checkbox"/>	<input type="checkbox"/>	<input type="checkbox"/>	Snowmobiles	<input type="checkbox"/>	<input type="checkbox"/>	<input type="checkbox"/>
Field Puzzle	<input type="checkbox"/>	<input type="checkbox"/>	<input type="checkbox"/>	Snowshoes	<input type="checkbox"/>	<input type="checkbox"/>	<input type="checkbox"/>
Flashlight required	<input type="checkbox"/>	<input type="checkbox"/>	<input type="checkbox"/>	Special Tool Required	<input type="checkbox"/>	<input type="checkbox"/>	<input type="checkbox"/>
Food Nearby	<input type="checkbox"/>	<input type="checkbox"/>	<input type="checkbox"/>	Stealth required	<input type="checkbox"/>	<input type="checkbox"/>	<input type="checkbox"/>
Front Yard (Private Residence)	<input type="checkbox"/>	<input type="checkbox"/>	<input type="checkbox"/>	Stroller accessible	<input type="checkbox"/>	<input type="checkbox"/>	<input type="checkbox"/>
Fuel Nearby	<input type="checkbox"/>	<input type="checkbox"/>	<input type="checkbox"/>	Takes less than an hour	<input type="checkbox"/>	<input type="checkbox"/>	<input type="checkbox"/>
GeoTour	<input type="checkbox"/>	<input type="checkbox"/>	<input type="checkbox"/>	Teamwork Required	<input type="checkbox"/>	<input type="checkbox"/>	<input type="checkbox"/>
Horses	<input type="checkbox"/>	<input type="checkbox"/>	<input type="checkbox"/>	Telephone nearby	<input type="checkbox"/>	<input type="checkbox"/>	<input type="checkbox"/>
Hunting	<input type="checkbox"/>	<input type="checkbox"/>	<input type="checkbox"/>	Thorns	<input type="checkbox"/>	<input type="checkbox"/>	<input type="checkbox"/>
Long Hike (+10km)	<input type="checkbox"/>	<input type="checkbox"/>	<input type="checkbox"/>	Ticks	<input type="checkbox"/>	<input type="checkbox"/>	<input type="checkbox"/>
Lost And Found Tour	<input type="checkbox"/>	<input type="checkbox"/>	<input type="checkbox"/>	Tourist Friendly	<input type="checkbox"/>	<input type="checkbox"/>	<input type="checkbox"/>
May require swimming	<input type="checkbox"/>	<input type="checkbox"/>	<input type="checkbox"/>	Tree Climbing	<input type="checkbox"/>	<input type="checkbox"/>	<input type="checkbox"/>
May require wading	<input type="checkbox"/>	<input type="checkbox"/>	<input type="checkbox"/>	Truck Driver/RV	<input type="checkbox"/>	<input type="checkbox"/>	<input type="checkbox"/>
Medium hike (1km-10km)	<input type="checkbox"/>	<input type="checkbox"/>	<input type="checkbox"/>	UV Light Required	<input type="checkbox"/>	<input type="checkbox"/>	<input type="checkbox"/>
Motorcycles	<input type="checkbox"/>	<input type="checkbox"/>	<input type="checkbox"/>	Watch for livestock	<input type="checkbox"/>	<input type="checkbox"/>	<input type="checkbox"/>
Needs maintenance	<input type="checkbox"/>	<input type="checkbox"/>	<input type="checkbox"/>	Wheelchair accessible	<input type="checkbox"/>	<input type="checkbox"/>	<input type="checkbox"/>
Night Cache	<input type="checkbox"/>	<input type="checkbox"/>	<input type="checkbox"/>	Wireless Beacon	<input type="checkbox"/>	<input type="checkbox"/>	<input type="checkbox"/>

OK

GC19ZCE ? Franconodal Bonus - Geschichte in

Typ: Mystery | Größe: Regular | Schwierigkeit: ★★★★★ | Text: Von: Alkoholix | Versteckt: 21.03.2008 | Status: Verfüg

Land: Germany | Bundesland: Rheinland-Pfalz | Landkreis: Frankenthal

Koordinaten: N49° 32.084 E8° 21.286

Zuletzt aktualisiert: 20.10.2013 | Favoritenpunkte: 12

Average vote: ★★★★★

Median vote: ★★★★★

Number of votes: 10

User vote: ★★★★★

Cache-Fotos

Anzahl: 0 3641 0 0

Karte

Übertragung der Caches auf den GPSr – Garmin Export Macro

The screenshot displays the 'Garmin Oregon 450 Export' dialog box in the Geocaching.com interface. The dialog is titled 'Garmin Oregon 450 Export' and contains several sections for configuring the export process.

- Export Selection:**
 - Select Database: Founds
 - Select Location: Home
 - Select Export Filter: NONE
 - MFilter (Where): 1
- GPX Options:**
 - Number of caches: 4000
 - Number of Logs: No Li
 - Always Include My Logs: ☒
 - Include User Notes: ☒
 - Use Large Font: ☐
 - Add Log Type Text: ☐
 - Child Options:
 - Include Child points in GPX: ☐
 - Send Child points as POIs: ☒
 - Use Custom Cache Name: ☒ %name Edit
- Include Attribute POIs:**
 - Parking: ☒ Corrected: ☒ Unavailable: ☐ Micro: ☐
 - DNF: ☐ Earthcache: ☒ Benchmark: ☐ Travel Bug: ☐
 - GC Attributes: ☐ GC Attributes: ☐
 - Favorites: ☒ Target Number: 20
 - Proximity: ☐ Proximity Distance: 30
 - Custom 1: ☐ Custom MFilter (Where): 1
 - Custom 2: ☐ Custom MFilter (Where): 1
 - Custom User Export Macros: AddToFirstLog Edit
- Found Caches POI Export:**
 - Export Found caches as POIs: ☒ Use Transparent Icons: ☐
 - Found Database: Founds Export Filter: NONE Use Custom POI Name: ☐ %Name by %by %typ1 Edit
 - Include Child Points: ☐
- Placed Caches POI Export:**
 - Export Placed caches as POIs: ☒ Use Transparent Icons: ☐
 - Placed Database: Eigene Caches Export Filter: NONE Use Custom POI Name: ☐ %Name by %by %typ1 Edit
 - Include Child Points: ☐
- Saved Settings:**
 - Last active Save Delete
 - OK Cancel

The background shows a list of geocaches with columns for Code, Date, and other details. A map of the area around Frankfurt is visible at the bottom right.

Übertragung der Caches auf den GPSr – Garmin Export Macro

GSAG 8.3.1.68 Database: Frankenthal (Registriert für: Johannes Blumenberg)

Macro: Extras Geocaching.com-Zugriff Hilfe

Ausführen/Verwalten... Ctrl+M

Bearbeiten/Erzeugen

Button-Konfiguration...

Button zu Werkzeugleiste hinzufügen...

Orte: Home Ansicht: Homezone

Km Rtg S... T... Platziert von Platziert Letzte GPX Letzter Fund Behälter DNF Datum Bundesland Land Landkreis

Garmin Oregon 450 Export

Garmin Oregon 450 Export

Oregon 450 Drive Letter I GPX Enter File Name to Export: Frankenthal

SD Card Drive Letter GGZ

Use database name as file name? (Overrides above name) ☒

Suppress Status Msgs? ☐

Use Current Filter* ☒

*Checking the option above exports all caches in the current filter. Otherwise, selections below choose caches for export.

Export Selection: Select Database: Founds

Select Location: Home

Select Export Filter: NONE

MFilter (Where): 1

GPX Options apply to all exports

GPX Options

Number of caches: 4000

Number of Logs: No Li

Always Include My Logs ☒

Include User Notes ☒

Use Large Font ☐

Add Log Type Text ☐

Child Options

Include Child points in GPX ☐

Send Child points as POIs ☒

Use Custom Cache Name ☒

%name Edit

Include Attribute POIs ☒

Parking: ☒ Corrected: ☒ Unavailable: ☐ Micro: ☐

DNF: ☐ Earthcache: ☒ Benchmark: ☐ Travel Bug: ☐

GC Attributes ☐ GC Attributes

Favorites ☒ Target Number: 20

Proximity ☐ Proximity Distance: 30

Custom 1: ☐ Custom MFilter (Where): 1

Custom 2: ☐ Custom MFilter (Where): 1

Custom User Export Macros

AddToFirstLog Edit

Conversions

Convert Benchmarks to Geocaches?: ☒

Convert GSAK created waypoints to Geocaches?: ☒

Correct Duplicated CacheIDs?: ☒

Found Caches POI Export

Export Found caches as POIs ☒ Use Transparent Icons ☐ Found Database: Founds Export Filter: NONE

Include Child Points ☐

Use Custom POI Name ☐ %Name by %by %typ1 Edit

Placed Caches POI Export

Export Placed caches as POIs ☒ Use Transparent Icons ☐ Placed Database: Eigene Caches Export Filter: NONE

Include Child Points ☐

Use Custom POI Name ☐ %Name by %by %typ1 Edit

Saved Settings

Last active Save Delete

OK Cancel

Auswahl: Macro (Join - Or)

GC192CE ? Franconodal E

Typ: Mystery | Größe: Regular

Von: Alkoholix | Versteckt

Land: Germany | Bundesland: Rhein-Pfalz-Kreis

Koordinaten: N

Zuletzt aktualisiert: 2013.10.10

Average vote: ★★★★★

Median vote: ★★★★★

Number of votes: 10

User vote: ★★★★★

Cache-Fotos

Neugasse, Schießgarten, Am Kanal, Europaring, L522, Penny-Markt, Edigheimer Straße, Karolinenstraße, Hotel Central, Confiserie Filling, Landgericht Frankenthal, Brauhaus zur Post-Frankenthal, Sternengasse, Welsch, Alberts, Lambheimer Straße, V1345

Übertragung der Caches auf den GPSr – Garmin Export Macro

The screenshot displays the 'Garmin Oregon 450 Export' dialog box within the Geocaching.com software. The dialog is titled 'Garmin Oregon 450 Export' and contains several sections for configuring the export process. The 'Use Custom Cache Name' checkbox is checked and highlighted with a red rectangle. The 'Export Selection' section shows 'Found' as the selected database. The 'Export Found caches as POIs' checkbox is checked. The 'Export Filter' is set to 'NONE'. The 'Use Custom POI Name' checkbox is unchecked. The 'Save Settings' section shows 'Last active' as the selected preset. The background shows a list of geocaches and a map of the area.

Übertragung der Caches auf den GPSr – Garmin Export Macro

GSAK 8.3.1.68 Database: Frankenthal (Registriert für: Johannes Blumenberg)

Macro: Extras Geocaching.com-Zugriff Hilfe

Ausführen/Verwalten... Ctrl+M

Bearbeiten/Erzeugen

Button-Konfiguration...

Button zu Werkzeugleiste hinzufügen...

Orte: Home Ansicht: Homezone

Km Rtg S... T... Platziert von Platziert Letzte GPX Letzter Fund Behälter DNF Datum Bundesland Land Landkreis

Garmin Oregon 450 Export

Garmin Oregon 450 Export

Oregon 450 Drive Letter ☐ GPX ☒ Enter File Name to Export: Frankenthal

SD Card Drive Letter ☐ GGZ ☐ Use database name as file name? (Overrides above name) ☒ Suppress Status Msgs? ☐

Use Current Filter* ☒

*Checking the option above exports all caches in the current filter. Otherwise, selections below choose caches for export.

Export Selection: Select Database: Founds

Select Location: Home

Select Export Filter: NONE

MFilter (Where): 1

GPX Options apply to all exports

GPX Options

Number of caches: 4000

Number of Logs: No Li

Always Include My Logs ☒

Include User Notes ☒

Use Large Font ☐

Add Log Type Text ☐

Child Options

Include Child points in GPX ☐

Send Child points as POIs ☒

Use Custom Cache Name ☒ %name

Include Attribute POIs ☒

Parking: ☒ Corrected: ☒ Unavailable: ☐ Micro: ☐

DNF: ☐ Earthcache: ☒ Benchmark: ☐ Travel Bug: ☐

GC Attributes ☐ GC Attributes

Favorites ☒ Target Number: 20

Proximity ☐ Proximity Distance: 30

Custom 1: ☐ Custom MFilter (Where): 1

Custom 2: ☐ Custom MFilter (Where): 1

Custom User Export Macros

AddToFirstLog

Conversions

Convert Benchmarks to Geocaches?: ☒

Convert GSAK created waypoints to Geocaches?: ☒

Correct Duplicated CacheIDs?: ☒

Found Caches POI Export

Export Found caches as POIs ☒ Use Transparent Icons ☐ Found Database: Founds Export Filter: NONE Use Custom POI Name ☐ %Name by %by %typ1

Include Child Points ☐

Placed Caches POI Export

Export Placed caches as POIs ☒ Use Transparent Icons ☐ Placed Database: Eigene Caches Export Filter: NONE Use Custom POI Name ☐ %Name by %by %typ1

Include Child Points ☐

Saved Settings

Last active

Auswahl: Macro (Join - Or)

GC192CE ? Franconodal E

Typ: Mystery | Größe: Regular

Von: Alkoholix @ | Versteht

Land: Germany | Bundesland: Rhein

Koordinaten: N

Zuletzt aktualisiert: 20

Average vote: ★★★★★

Median vote: ★★★★★

Number of votes: 10

User vote: ★★★★★

Cache-Fotos

Neugasse

Schleißgasse

Karte

V1345

Hotel Central

Hotel & Weinstube Filling

Edigheimer Straße

Europaring

L522

Penny-Markt

Übertragung der Caches auf den GPSr – Garmin Export Macro

GSAK 8.3.1.68 Database: Frankenthal (Registriert für: Johannes Blumenberg)

Macro: Extras Geocaching.com-Zugriff Hilfe

Ausführen/Verwalten... Ctrl+M

Bearbeiten/Erzeugen

Button-Konfiguration...

Button zu Werkzeugleiste hinzufügen...

Farbwahl

Per Makro gesetzte Farben zurücksetzen

Code-Binärdatei

Formulareditor

Makro-Buttons

Installationsdatei erstellen...

Hilfe

Orte Ansichten

Home Homezone

Km	Rtg	S...	T...	Platziert von	Platziert	Letzte GPX	Letzter Fund	Behälter	DNF Datum	Bundesland	Land	Landkreis
1.79	S	3.5	2.0	Alkoholix	21.03.2008	20.10.2013	16.03.2013	Regular		Rheinland-Pfalz	Germany	Frankenthal (Pfalz)
2.12	S	2.5	4.5	IngoKrito	25.04.2011	20.10.2013	22.09.2013	Mikro		Rheinland-Pfalz	Germany	Frankenthal (Pfalz)
2.60	SE	2.5	2.5	G.E.Ø.X	08.10.2010	20.10.2013	17.10.2013	Mikro		Rheinland-Pfalz	Germany	Frankenthal (Pfalz)
2.78	SE	3.5	2.0	DjLucky	13.07.2011	20.10.2013	10.07.2013	Regular		Rheinland-Pfalz	Germany	Ludwigshafen am Rhein
2.81	S	2.5	2.0	DjLucky	11.12.2010	20.10.2013	12.10.2013	Regular		Rheinland-Pfalz	Germany	Frankenthal (Pfalz)
2.87	NE	3.0	3.0	Winnietou Erben	07.04.2009	20.10.2013	15.10.2013	Regular		Rheinland-Pfalz	Germany	Rhein-Pfalz-Kreis
2.96	S	3.5	3.0	ImmerMalWasNeues	08.01.2012	20.10.2013	02.10.2013	Klein/S...		Rheinland-Pfalz	Germany	Frankenthal (Pfalz)
3.04	N	2.5	1.0	Grandiose & Bobrox	27.05.2011	20.10.2013	19.08.2013	Klein/S...		Rheinland-Pfalz	Germany	Rhein-Pfalz-Kreis
3.36	NE	3.0	2.0	Winnietou Erben	07.04.2009	20.10.2013	17.10.2013	Mikro		Rheinland-Pfalz	Germany	Rhein-Pfalz-Kreis
3.37	S	1.5	1.5	Frankenthaler	11.09.2012	20.10.2013	03.10.2013	Mikro		Rheinland-Pfalz	Germany	Frankenthal (Pfalz)
3.44	SE	2.0	2.0	Julidom1	16.08.2013	20.10.2013	08.10.2013	Klein/S...		Rheinland-Pfalz	Germany	Ludwigshafen am Rhein
3.50	NW	2.0	2.0	Marge2408 und slotti	14.02.2009	20.10.2013	28.09.2013	Mikro		Rheinland-Pfalz	Germany	Rhein-Pfalz-Kreis
4.41	NE	1.5	2.0	Semmlers123	01.08.2011	20.10.2013	16.10.2013	Mikro		Rheinland-Pfalz	Germany	Frankenthal (Pfalz)
4.47	S	2.0	1.5	Alkoholix	01.10.2007	20.10.2013	27.09.2013	Klein/S...		Rheinland-Pfalz	Germany	Frankenthal (Pfalz)
4.56	SW	4.5	3.5	sejmon22	12.09.2012	20.10.2013	18.10.2013	Klein/S...		Rheinland-Pfalz	Germany	Frankenthal (Pfalz)

Edit Custom Cache Name

Cache: Franconodal Bonus - Geschichte im Dunkeln

Child:

Cancel OK

Auswahl: Macro (Join - Or)

3641 angezeigt (von 4879) 74,6% 0

Zentrum = Home

Anzahl: 0 3641 0 0

GSAK 8.3.1.68 Database: Frankenthal (Registriert für: Johannes Blumenberg)

Macro: Extras Geocaching.com-Zugriff Hilfe

Ausführen/Verwalten... Ctrl+M

Bearbeiten/Erzeugen

Button-Konfiguration...

Button zu Werkzeugleiste hinzufügen...

Farbwahl

Per Makro gesetzte Farben zurücksetzen

Code-Binärdatei

Formulareditor

Makro-Buttons

Installationsdatei erstellen...

Hilfe

Orte Ansichten

Home Homezone

Km	Rtg	S...	T...	Platziert von	Platziert	Letzte GPX	Letzter Fund	Behälter	DNF Datum	Bundesland	Land	Landkreis
1.79	S	3.5	2.0	Alkoholix	21.03.2008	20.10.2013	16.03.2013	Regular		Rheinland-Pfalz	Germany	Frankenthal (Pfalz)
2.12	S	2.5	4.5	IngoKrito	25.04.2011	20.10.2013	22.09.2013	Mikro		Rheinland-Pfalz	Germany	Frankenthal (Pfalz)
2.60	SE	2.5	2.5	G.E.Ø.X	08.10.2010	20.10.2013	17.10.2013	Mikro		Rheinland-Pfalz	Germany	Frankenthal (Pfalz)
2.78	SE	3.5	2.0	DjLucky	13.07.2011	20.10.2013	10.07.2013	Regular		Rheinland-Pfalz	Germany	Ludwigshafen am Rhein
2.81	S	2.5	2.0	DjLucky	11.12.2010	20.10.2013	12.10.2013	Regular		Rheinland-Pfalz	Germany	Frankenthal (Pfalz)
2.87	NE	3.0	3.0	Winnietou Erben	07.04.2009	20.10.2013	15.10.2013	Regular		Rheinland-Pfalz	Germany	Rhein-Pfalz-Kreis
2.96	S	3.5	3.0	ImmerMalWasNeues	08.01.2012	20.10.2013	02.10.2013	Klein/S...		Rheinland-Pfalz	Germany	Frankenthal (Pfalz)
3.04	N	2.5	1.0	Grandiose & Bobrox	27.05.2011	20.10.2013	19.08.2013	Klein/S...		Rheinland-Pfalz	Germany	Rhein-Pfalz-Kreis
3.36	NE	3.0	2.0	Winnietou Erben	07.04.2009	20.10.2013	17.10.2013	Mikro		Rheinland-Pfalz	Germany	Rhein-Pfalz-Kreis
3.37	S	1.5	1.5	Frankenthaler	11.09.2012	20.10.2013	03.10.2013	Mikro		Rheinland-Pfalz	Germany	Frankenthal (Pfalz)
3.44	SE	2.0	2.0	Julidom1	16.08.2013	20.10.2013	08.10.2013	Klein/S...		Rheinland-Pfalz	Germany	Ludwigshafen am Rhein
3.50	NW	2.0	2.0	Marge2408 und slotti	14.02.2009	20.10.2013	28.09.2013	Mikro		Rheinland-Pfalz	Germany	Rhein-Pfalz-Kreis
4.41	NE	1.5	2.0	Semmlers123	01.08.2011	20.10.2013	16.10.2013	Mikro		Rheinland-Pfalz	Germany	Frankenthal (Pfalz)
4.47	S	2.0	1.5	Alkoholix	01.10.2007	20.10.2013	27.09.2013	Klein/S...		Rheinland-Pfalz	Germany	Frankenthal (Pfalz)
4.56	SW	4.5	3.5	sejmon22	12.09.2012	20.10.2013	18.10.2013	Klein/S...		Rheinland-Pfalz	Germany	Frankenthal (Pfalz)

Edit Custom Cache Name

Cache: Franconodal Bonus - Geschichte im Dunkeln

Child:

Cancel OK

Auswahl: Macro (Join - Or)

3641 angezeigt (von 4879) 74,6% 0

Zentrum = Home

Anzahl: 0 3641 0 0

Karte ausblenden Splitscreen Browser Aktualisieren

Karte

Cache-Fotos

Cache: Franconodal Bonus - Geschichte im Dunkeln

Typ: Mystery | Größe: Regular | Schwierigkeit: ★★★★★ | Terrain: ★★★★★

Von: Alkoholix | Versteckt: 21.03.2008 | Status: Verfügbar

Land: Germany | Bundesland: Rheinland-Pfalz | Landkreis: Frankenthal (Pfalz)

Koordinaten: N49° 32.084 E8° 21.286

Zuletzt aktualisiert: 20.10.2013 | Favoritenpunkte: 12

Average vote: ★★★★★

Median vote: ★★★★★

Number of votes: 10

User vote: ★★★★★

Übertragung der Caches auf den GPSr – Garmin Export Macro

GSAK 8.3.1.68 Database: Frankenthal (Registriert für: Johannes Blumenberg)

Macro: Extras Geocaching.com-Zugriff Hilfe

Ausführen/Verwalten... Ctrl+M

Bearbeiten/Erzeugen

Button-Konfiguration...

Button zu Werkzeugleiste hinzufügen...

Farbwahl

Per Makro gesetzte Farben zurücksetzen

Code-Binärdatei

Formulareditor

Makro-Buttons

Installationsdatei erstellen...

Hilfe

Code	Letzter Log	GC_V_Medi...	GC_V_Vote...
GC19ZCE	16.03.2013	12	4.3
GC2TVV1	22.09.2013	2	3.0
GC2F5N6	17.10.2013	17	4.0
GC2QK41	10.07.2013	12	4.0
GC2HCNQ	12.10.2013	34	4.0
GC1N8EQ	15.10.2013	112	4.0
GC39R19	02.10.2013	15	3.0
GC2VXW3	19.08.2013	7	4.0
GC1PH1F	17.10.2013	4	3.0
GC3WKG0	03.10.2013	0	2.0
GC4K4A6	08.10.2013	0	0.0
GC1MNV4	28.09.2013	0	3.0
GC4G6H0	01.10.2013	9	4.0
GC41GX8	16.10.2013	8	0.0
GC2MNMQ	06.10.2013	33	5.0
GC2JME1	08.10.2013	5	3.0
GC2HV4J	13.10.2013	0	3.0
GC2PJCM	06.09.2013	8	4.0
GC3QMZ5	03.10.2013	28	5.0
GC3RA1T	16.10.2013	3	3.3
GC2JMDZ	08.10.2013	7	4.0
GC1Y8BY	07.10.2013	9	3.0
GC3AREF	08.10.2013	12	4.0
GC1MNV8	06.10.2013	0	3.0
GC2FR2R	18.10.2013	28	4.0
GC1MNTY	15.09.2013	3	3.0
GC16DYR	14.09.2013	3	4.0
GC31AFT	16.10.2013	0	2.0
GC16B14	27.09.2013	7	4.0
GC3WFF3A	18.10.2013	34	4.5

Auswahl: Macro (Join - Or)

3641 angezeigt (von 4879) 74,6% 0 = 0

Zentrum = Home

Anzahl: 0 3641 0 0

Orte Ansichten

Home Homezone

Km	Rtg	S...	T...	Platziert von	Platziert	Letzte GPX	Letzter Fund	Behälter	DNF Datum	Bundesland	Land	Landkreis
1.79	S	3.5	2.0	Alkoholix	21.03.2008	20.10.2013	16.03.2013	Regular		Rheinland-Pfalz	Germany	Frankenthal (Pfalz)
2.12	S	2.5	4.5	IngoKrito	25.04.2011	20.10.2013	22.09.2013	Mikro		Rheinland-Pfalz	Germany	Frankenthal (Pfalz)
2.60	SE	2.5	2.5	G.E.Ø.X	08.10.2010	20.10.2013	17.10.2013	Mikro		Rheinland-Pfalz	Germany	Frankenthal (Pfalz)
2.78	SE	3.5	2.0	DjLucky	13.07.2011	20.10.2013	10.07.2013	Regular		Rheinland-Pfalz	Germany	Ludwigshafen am Rhein
2.81	S	2.5	2.0	DjLucky	11.12.2010	20.10.2013	12.10.2013	Regular		Rheinland-Pfalz	Germany	Frankenthal (Pfalz)
2.87	NE	3.0	3.0	Winnietou Erben	07.04.2009	20.10.2013	15.10.2013	Regular		Rheinland-Pfalz	Germany	Rhein-Pfalz-Kreis
2.96	S	3.5	3.0	ImmerMalWasNeues	08.01.2012	20.10.2013	02.10.2013	Klein/S...		Rheinland-Pfalz	Germany	Frankenthal (Pfalz)
3.04	N	2.5	1.0	Grandiose & Bobrox	27.05.2011	20.10.2013	19.08.2013	Klein/S...		Rheinland-Pfalz	Germany	Rhein-Pfalz-Kreis
3.36	NE	3.0	2.0	Winnietou Erben	07.04.2009	20.10.2013	17.10.2013	Mikro		Rheinland-Pfalz	Germany	Rhein-Pfalz-Kreis
3.37	S	1.5	1.5	Frankthaler	11.09.2012	20.10.2013	03.10.2013	Mikro		Rheinland-Pfalz	Germany	Frankenthal (Pfalz)
3.44	SE	2.0	2.0	Julidom1	16.08.2013	20.10.2013	08.10.2013	Klein/S...		Rheinland-Pfalz	Germany	Ludwigshafen am Rhein
3.50	NW	2.0	2.0	Marge2408 und slotti	14.02.2009	20.10.2013	28.09.2013	Mikro		Rheinland-Pfalz	Germany	Rhein-Pfalz-Kreis
4.41	NE	1.5	2.0	Semmlers123	01.08.2011	20.10.2013	16.10.2013	Mikro		Rheinland-Pfalz	Germany	Frankenthal (Pfalz)
4.47	S	2.0	1.5	Alkoholix	01.10.2007	20.10.2013	27.09.2013	Klein/S...		Rheinland-Pfalz	Germany	Frankenthal (Pfalz)
4.56	SW	4.5	3.5	sejmon22	12.09.2012	20.10.2013	18.10.2013	Klein/S...		Rheinland-Pfalz	Germany	Frankenthal (Pfalz)

Edit Custom Cache Name

%name

Test < Prior Next >

Cache: Franconodal Bonus - Geschichte im Dunkeln

Child:

Cancel OK

GC19ZCE ? Franconodal Bonus - Geschichte im Dunkeln

Typ: Mystery | Größe: Regular | Schwierigkeit: ★★★★★ | Terrain: ★★★★★

Von: Alkoholix | Versteckt: 21.03.2008 | Status: Verfügbar

Land: Germany | Bundesland: Rheinland-Pfalz | Landkreis: Frankenthal (Pfalz)

Koordinaten: N49° 32.084 E8° 21.286

Zuletzt aktualisiert: 20.10.2013 | Favoritenpunkte: 12

Average vote: ★★★★★

Median vote: ★★★★★

Number of votes: 10

User vote: ★★★★★

Cache-Fotos

Karte ausblenden Splitscreen Browser Aktualisieren

Karte

Übertragung der Caches auf den GPSr – Garmin Export Macro

Database: Frankenthal (Registriert für: Johannes Blumenberg)

Suchen User-Flags Ansicht Zentrum Wegpunkt Datenbank GPS

Spalte 1 sperren Codesuche Namenssuche Spalte GCV_Vote...

Makro Extras Geocaching.com-Zugriff Hilfe

Ausführen/Verwalten... Ctrl+M

Bearbeiten/Erzeugen

Button-Konfiguration...

Button zu Werkzeugleiste hinzufügen...

Farbwahl

Per Makro gesetzte Farben zurücksetzen

Code-Binärdatei

Formulareditor

Makro-Buttons

Installationsdatei erstellen...

Hilfe

Orte Ansichten

Home Homezone

Km	Rtg	S...	T...	Platziert von	Platziert	Letzte GPX	Letzter Fund	Behälter	DNF Datum	Bundesland	Land	Landkreis
1.79	S	3.5	2.0	Alkoholix	21.03.2008	20.10.2013	16.03.2013	Regular		Rheinland-Pfalz	Germany	Frankenthal (Pfalz)
2.12	S	2.5	4.5	IngoKrito	25.04.2011	20.10.2013	22.09.2013	Mikro		Rheinland-Pfalz	Germany	Frankenthal (Pfalz)
2.60	SE	2.5	2.5	G.E.Ø.X	08.10.2010	20.10.2013	17.10.2013	Mikro		Rheinland-Pfalz	Germany	Frankenthal (Pfalz)
2.78	SE	3.5	2.0	DjLucky	13.07.2011	20.10.2013	10.07.2013	Regular		Rheinland-Pfalz	Germany	Ludwigshafen am Rhein
2.81	S	2.5	2.0	DjLucky	11.12.2010	20.10.2013	12.10.2013	Regular		Rheinland-Pfalz	Germany	Frankenthal (Pfalz)
2.87	NE	3.0	3.0	Winnietou Erben	07.04.2009	20.10.2013	15.10.2013	Regular		Rheinland-Pfalz	Germany	Rhein-Pfalz-Kreis
2.96	S	3.5	3.0	ImmerMalWasNeues	08.01.2012	20.10.2013	02.10.2013	Klein/S...		Rheinland-Pfalz	Germany	Frankenthal (Pfalz)
3.04	N	2.5	1.0	Grandiose & Bobrox	27.05.2011	20.10.2013	19.08.2013	Klein/S...		Rheinland-Pfalz	Germany	Rhein-Pfalz-Kreis
3.36	NE	3.0	2.0	Winnietou Erben	07.04.2009	20.10.2013	17.10.2013	Mikro		Rheinland-Pfalz	Germany	Rhein-Pfalz-Kreis
3.37	S	1.5	1.5	Frankenthaler	11.09.2012	20.10.2013	03.10.2013	Mikro		Rheinland-Pfalz	Germany	Frankenthal (Pfalz)
3.44	SE	2.0	2.0	Julidom1	16.08.2013	20.10.2013	08.10.2013	Klein/S...		Rheinland-Pfalz	Germany	Ludwigshafen am Rhein
3.50	NW	2.0	2.0	Marge2408 und slotti	14.02.2009	20.10.2013	28.09.2013	Mikro		Rheinland-Pfalz	Germany	Rhein-Pfalz-Kreis
4.41	NE	1.5	2.0	Semmel's 123	01.08.2011	20.10.2013	16.10.2013	Mikro		Rheinland-Pfalz	Germany	Frankenthal (Pfalz)
4.47	S	2.0	2.5	Alkoholix	01.10.2007	20.10.2013	27.09.2013	Klein/S...		Rheinland-Pfalz	Germany	Frankenthal (Pfalz)
4.56	SW	4.5	3.5	sejmon22	12.09.2012	20.10.2013	18.10.2013	Klein/S...		Rheinland-Pfalz	Germany	Frankenthal (Pfalz)

Edit Custom Cache Name

(%Caches_FavPoints) %name

Test < Prior Next >

Cache: (12) Franconodal Bonus - Geschichte im Dunkeln

Child:

Cancel OK

Auswahl: Macro (Join - Or)

3641 angezeigt (von 4879) 74,6% = 0

Zentrum = Home

Anzahl: 0 3641 0 0

GC192CE ? Franconodal Bonus - Geschichte im Dunkeln

Typ: Mystery | Größe: Regular | Schwierigkeit: ★★★★★ | Terrain: ★★★★★

Von: Alkoholix | Versteckt: 21.03.2008 | Status: Verfügbar

Land: Germany | Bundesland: Rheinland-Pfalz | Landkreis: Frankenthal (Pfalz)

Koordinaten: N49° 32.084 E8° 21.286

Zuletzt aktualisiert: 20.10.2013 | Favoritenpunkte: 12

Average vote: ★★★★★

Median vote: ★★★★★

Number of votes: 10

User vote: ★★★★★

Cache-Fotos

Karte ausblenden Splitscreen Browser Aktualisieren

Karte

Übertragung der Caches auf den GPSr – Garmin Export Macro

GSAK 8.3.1.68 Database: Frankenthal (Registriert für: Johannes Blumenberg)

Macro: Extras Geocaching.com-Zugriff Hilfe

Ausführen/Verwalten... Ctrl+M

Bearbeiten/Erzeugen

Button-Konfiguration...

Button zu Werkzeugleiste hinzufügen...

Farbwahl

Per Makro gesetzte Farben zurücksetzen

Code-Binärdatei

Formulareditor

Makro-Buttons

Installationsdatei erstellen...

Hilfe

Orte Ansichten

Home Homezone

Km	Rtg	S...	Platziert von	Platziert	Letzte GPX	Letzter Fund	Behälter	DNF Datum	Bundesland	Land	Landkreis
1.79	S	3.5	2.0 Alkoholix	21.03.2008	20.10.2013	16.03.2013	Regular		Rheinland-Pfalz	Germany	Frankenthal (Pfalz)
2.12	S	2.5	4.5 IngoKrito	25.04.2011	20.10.2013	22.09.2013	Mikro		Rheinland-Pfalz	Germany	Frankenthal (Pfalz)
2.60	SE	2.5	2.5 G.E.Ø.X	08.10.2010	20.10.2013	17.10.2013	Mikro		Rheinland-Pfalz	Germany	Frankenthal (Pfalz)
2.78	SE	3.5	2.0 DjLucky	13.07.2011	20.10.2013	10.07.2013	Regular		Rheinland-Pfalz	Germany	Ludwigshafen am Rhein
2.81	S	2.5	2.0 DjLucky	11.12.2010	20.10.2013	12.10.2013	Regular		Rheinland-Pfalz	Germany	Frankenthal (Pfalz)
2.87	NE	3.0	3.0 Winnetous Erben	07.04.2009	20.10.2013	15.10.2013	Regular		Rheinland-Pfalz	Germany	Rhein-Pfalz-Kreis
2.96	S	3.5	1.0 ImmerMalWasNeues	08.01.2012	20.10.2013	02.10.2013	Klein/S...		Rheinland-Pfalz	Germany	Frankenthal (Pfalz)
3.04	N	2.5	1.0 Grandiose & Bobrox	27.05.2011	20.10.2013	19.08.2013	Klein/S...		Rheinland-Pfalz	Germany	Rhein-Pfalz-Kreis
3.36	NE	3.0	2.0 Winnetous Erben	07.04.2009	20.10.2013	17.10.2013	Mikro		Rheinland-Pfalz	Germany	Rhein-Pfalz-Kreis
3.37	S	1.5	1.5 frankthaler	11.09.2012	20.10.2013	03.10.2013	Mikro		Rheinland-Pfalz	Germany	Frankenthal (Pfalz)
3.44	SE	2.0	2.0 Jüldom1	16.08.2013	20.10.2013	08.10.2013	Klein/S...		Rheinland-Pfalz	Germany	Ludwigshafen am Rhein
3.50	NW	2.0	2.0 Marge2408 und slotti	14.02.2009	20.10.2013	28.09.2013	Mikro		Rheinland-Pfalz	Germany	Rhein-Pfalz-Kreis
4.41	NE	1.5	2.0 Semmels123	01.08.2011	20.10.2013	16.10.2013	Mikro		Rheinland-Pfalz	Germany	Frankenthal (Pfalz)
4.47	S	2.0	2.5 Alkoholix	01.10.2007	20.10.2013	27.09.2013	Klein/S...		Rheinland-Pfalz	Germany	Frankenthal (Pfalz)
4.56	SW	4.5	3.5 semjon22	12.09.2012	20.10.2013	18.10.2013	Klein/S...		Rheinland-Pfalz	Germany	Frankenthal (Pfalz)

Edit Custom Cache Name

Cache: (12) Franconodal Bonus - Geschichte im Dunkeln

Child:

OK

Auswahl: Macro (Join - Or)

3641 angezeigt (von 4879) 74,6% 0 = 0

Zentrum = Home

Anzahl: 0 3641 0 0

Cache-Fotos

GC192CE ? Franconodal Bonus - Geschichte im Dunkeln

Typ: Mystery | Größe: Regular | Schwierigkeit: ★★★★★ | Terrain: ★★★★★

Von: Alkoholix @ | Versteckt: 21.03.2008 | Status: Verfügbar

Land: Germany | Bundesland: Rheinland-Pfalz | Landkreis: Frankenthal (Pfalz)

Koordinaten: N49° 32.084 E8° 21.286

Zuletzt aktualisiert: 20.10.2013 | Favoritenpunkte: 12

Average vote: ★★★★★

Median vote: ★★★★★

Number of votes: 10

User vote: ★★★★★

Karte ausblenden | Splitscreen | Browser | Aktualisieren

Karte

Übertragung der Caches auf den GPSr – Garmin Export Macro

The screenshot displays the 'Garmin Oregon 450 Export' dialog box within the Geocaching.com software. The dialog is titled 'Garmin Oregon 450 Export' and contains several sections for configuring the export process.

- Export Selection:**
 - Select Database: Founds
 - Select Location: Home
 - Select Export Filter: NONE
 - Mfilter (Where): 1
- GPX Options:**
 - Number of caches: 4000
 - Number of Logs: No Li
 - Always Include My Logs: ☒
 - Include User Notes: ☒
 - Use Large Font: ☐
 - Add Log Type Text: ☐
 - Child Options:
 - Include Child points in GPX: ☐
 - Send Child points as POIs: ☒
 - Use Custom Cache Name: ☒ (Name: %name)
- Include Attribute POIs:**
 - Parking: ☒ Corrected: ☒ Unavailable: ☐ Micro: ☐
 - DNF: ☐ Earthcache: ☒ Benchmark: ☐ Travel Bug: ☐
 - GC Attributes: ☐ (GC Attributes button)
 - Favorites: ☒ Target Number: 20
 - Proximity: ☐ Proximity Distance: 30
 - Custom 1: ☐ Custom MFilter (Where): 1
 - Custom 2: ☐ Custom MFilter (Where): 1
 - Custom User Export Macros: AddToFirstLog (Edit button)
- Found Caches POI Export:**
 - Export Found caches as POIs: ☒ Use Transparent Icons: ☐
 - Found Database: Founds
 - Export Filter: NONE
 - Use Custom POI Name: ☐ (%Name by %by %typ1) (Edit button)
 - Include Child Points: ☐
- Placed Caches POI Export:**
 - Export Placed caches as POIs: ☒ Use Transparent Icons: ☐
 - Placed Database: Eigene Caches
 - Export Filter: NONE
 - Use Custom POI Name: ☐ (%Name by %by %typ1) (Edit button)
 - Include Child Points: ☐
- Buttons:** OK, Cancel, Save, Delete.

The background shows a list of geocaches with columns for Code, Date, and other details. A map is visible at the bottom right, showing the location of the geocaches.

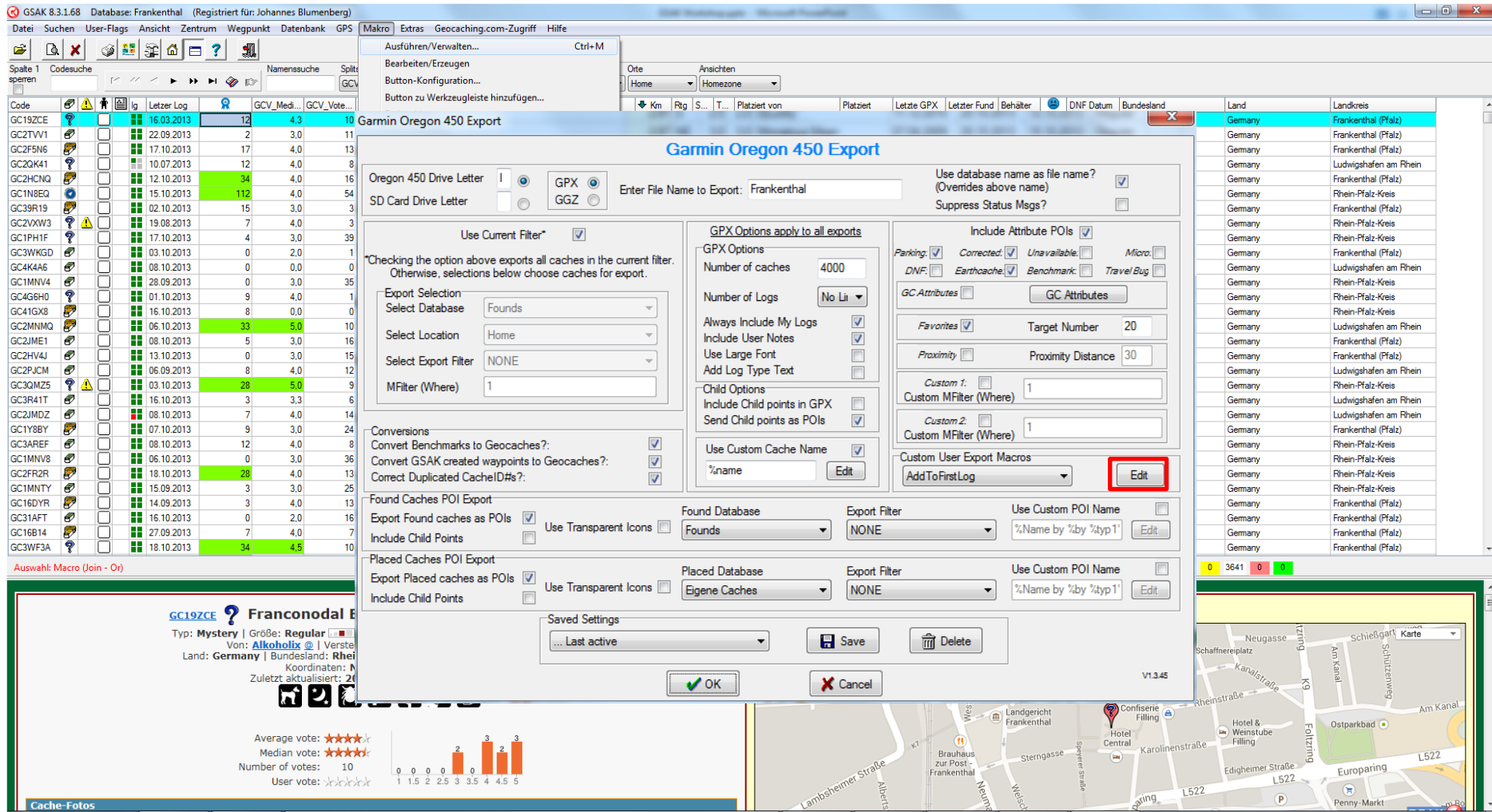
Übertragung der Caches auf den GPSr – Garmin Export Macro

The screenshot displays the 'Garmin Oregon 450 Export' dialog box within the Geocaching.com web interface. The dialog is titled 'Garmin Oregon 450 Export' and contains several sections for configuring the export process.

- Export Selection:** Includes options for 'Export Selection', 'Select Database' (set to 'Found'), 'Select Location' (set to 'Home'), 'Select Export Filter' (set to 'NONE'), and 'Mfilter (Where)' (set to '1').
- GPX Options:** Includes 'Number of caches' (set to '4000'), 'Number of Logs' (set to 'No Li'), 'Always Include My Logs' (checked), 'Include User Notes' (checked), 'Use Large Font' (unchecked), 'Add Log Type Text' (unchecked), 'Child Options' (unchecked), 'Include Child points in GPX' (checked), 'Send Child points as POIs' (checked), 'Use Custom Cache Name' (checked), and a text input field for '%name' with an 'Edit' button.
- Include Attribute POIs:** Includes checkboxes for 'Parking', 'Corrected', 'Unavailable', 'Micro', 'DNF', 'Earthcache', 'Benchmark', and 'Travel Bug'. It also has a 'GC Attributes' button.
- Custom User Export Macros:** This section is highlighted with a red rectangle. It shows 'Custom User Export Macros' selected, with 'AddToFirstLog' chosen from a dropdown menu and an 'Edit' button.
- Found Caches POI Export:** Includes checkboxes for 'Export Found caches as POIs' (checked), 'Use Transparent Icons' (unchecked), 'Found Database' (set to 'Found'), 'Export Filter' (set to 'NONE'), 'Use Custom POI Name' (unchecked), and a text input field for '%Name by %by %typ1' with an 'Edit' button.
- Placed Caches POI Export:** Includes checkboxes for 'Export Placed caches as POIs' (checked), 'Use Transparent Icons' (unchecked), 'Placed Database' (set to 'Eigene Caches'), 'Export Filter' (set to 'NONE'), 'Use Custom POI Name' (unchecked), and a text input field for '%Name by %by %typ1' with an 'Edit' button.
- Buttons:** At the bottom, there are 'OK' and 'Cancel' buttons, and a 'Saved Settings' section with a dropdown menu (set to 'Last active'), a 'Save' button, and a 'Delete' button.

The background of the web interface shows a list of geocaches on the left, a map of the area on the right, and a search bar at the top. The map shows a street grid with labels like 'Lambheimer Straße', 'Alberts', 'Wes', 'Landgericht Frankenthal', 'Sternegasse', 'Brauhaus zur Post-Frankenthal', 'Neumarkt', 'Wes', 'Confiserie Filling', 'Hotel Central', 'Karolinenstraße', 'Edigheimer Straße', 'L522', 'Europaring', 'Penny-Markt', 'Ostparkbad', 'Schützenweg', 'Am Kanal', 'K9', 'Folzing', 'Rheinstraße', 'Kanalstraße', 'Schaffnerplatz', 'Neugasse', and 'L522'. The search bar at the top shows 'GC19ZCE' and 'Franconodal B'.

Übertragung der Caches auf den GPSr – Garmin Export Macro



Übertragung der Caches auf den GPSr – Garmin Export Macro

GSAK 8.3.1.68 Database: Frankenthal (Registriert für: Johannes Blumenberg)

Macro: Extras Geocaching.com-Zugriff Hilfe

Ausführen/Verwalten... Ctrl+M

Bearbeiten/Erzeugen

Button-Konfiguration...

Button zu Werkzeugleiste hinzufügen...

Farbwahl

Per Makro gesetzte Farben zurücksetzen

Code-Binärdatei

Formulareditor

Makro-Buttons

Installationsdatei erstellen...

Hilfe

Orte Ansichten

Home Homezone

Km	Rtg	S...	T...	Platziert von	Platziert	Letzte GPX	Letzter Fund	Behälter	DNF Datum	Bundesland	Land	Landkreis
1.79	S	3.5	2.0	Alkoholx	21.03.2008	20.10.2013	16.03.2013	Regular		Rheinland-Pfalz	Germany	Frankenthal (Pfalz)
2.12	S	2.5	4.5	IngoKrito	25.04.2011	20.10.2013	22.09.2013	Mikro		Rheinland-Pfalz	Germany	Frankenthal (Pfalz)
2.60	SE	2.5	2.5	G.E.Ø.X	08.10.2010	20.10.2013	17.10.2013	Mikro		Rheinland-Pfalz	Germany	Frankenthal (Pfalz)
2.78	SE	3.5	2.0	DjLucky	13.07.2011	20.10.2013	10.07.2013	Regular		Rheinland-Pfalz	Germany	Ludwigshafen am Rhein
2.81	S	2.5	2.0	DjLucky	11.12.2010	20.10.2013	12.10.2013	Regular		Rheinland-Pfalz	Germany	Frankenthal (Pfalz)
2.87	NE	3.0	3.0	Winnetous Erben	07.04.2009	20.10.2013	15.10.2013	Regular		Rheinland-Pfalz	Germany	Rhein-Pfalz-Kreis
2.96	S	3.5	1.0	ImmerMalWasNeues	08.01.2012	20.10.2013	02.10.2013	Klein/S...		Rheinland-Pfalz	Germany	Frankenthal (Pfalz)
3.04	N	2.5	1.0	Grandiose & Bobrox	27.05.2011	20.10.2013	19.08.2013	Klein/S...		Rheinland-Pfalz	Germany	Rhein-Pfalz-Kreis

zählt: 0 3641 0 0

Cache-Fotos

Cache: G192CE Franconodal Bonu

Typ: Mystery | Größe: Regular | Schwierigkeit: 2.0

Von: Alkoholix | Versteckt: 21

Land: Germany | Bundesland: Rheinland-Pfalz

Koordinaten: N49° 31' 00" E 008° 00' 00"

Zuletzt aktualisiert: 20.10.2013 | Favoritenpunkte: 12

Average vote: ★★★★★

Median vote: ★★★★★

Number of votes: 10

User vote: ★★★★★

Cache-Fotos

Cache-Fotos

Übertragung der Caches auf den GPSr – Garmin Export Macro

The screenshot displays the Geocaching.com software interface. The top menu bar includes 'Datei', 'Suchen', 'User-Flags', 'Ansicht', 'Zentrum', 'Wegpunkt', 'Datenbank', 'GPS', 'Makro', 'Extras', 'Geocaching.com-Zugriff', and 'Hilfe'. Below the menu is a toolbar with icons for various functions. The main window is divided into several panes. On the left, a list of caches is shown with columns for 'Code', 'Letzter Log', 'GCV_Medi...', and 'GCV_Vote...'. The central pane displays a macro editor titled 'Edit Custom User Export Macro' with a text area containing VBA-like code for handling cache data. To the right of the macro editor is a 'Preview Output' window showing the results of the macro execution. The bottom pane features a map of the current location, with a sidebar on the left showing details for the selected cache, 'GC192CE', including its type, coordinates, and a bar chart of votes. The map shows the surrounding area with streets like 'Lambacher Straße' and 'Frankenthaler Hof'.

Übertragung der Caches auf den GPSr – Garmin Export Macro

Löst das Problem, dass beim API Zugriff keine WPs in den Haupttext geschrieben werden! (dafür fehlen in PQs übrigens die FPs...)
Der Code ist den Unterlagen beigefügt...

Edit Custom User Export Macro: AddToFirstLog

Code:

```

$GCV_Average = CustomGet("GCV_AverageVote")
$GCV_VoteCount = CustomGet("GCV_VoteCount")
$Special = $Special + "Status: $d_Status" + "<br />" + "Favoritenpunkte: $d_FavPoints" + "<br />" + "GCVote: $GCV_Average" + "<br />" + "Bewertungen: $GCV_VoteCount" + "<br />" + "Landkreis: $d_County" + "<br />" + "Bundesland: $d_State" + "<br />" + "Höhe: $d_Elevation m" + "<br />" + "GPX vom: " + DateFormat($d_LastGPXDate) + "<br />" + "Cache gelegt: " + DateFormat($d_PlacedDate) + "<br />" + "Zuletzt gefunden: $d_LastFoundDate" + "<br />" + "Gefunden am: $d_FoundByMeDate" + "<br />" + "Korrig. Koord.: $d_HasCorrected" + "<br />" + "<br />" + "Note: " + "<br />" + "$d_GcNote" + "<br />" + "Hint: $d_hints<br />--<br />Wegpunkte:<br />"
TABLE Active=Waypoints Scope=Parent
While NOT ($_EOL)
  $Data = $d_cLat + " " + $d_cLon
  $Coordinates=GCalc($Data, "FormatMinutes")
  $Coordinates=Replace(" ", ":", $Coordinates, TRUE)
  $Special=$Special + "<br />" + $d_cPrefix + " " + $d_cType + "<br />" + $d_cName + "<br />" + $Coordinates + "<br />" + "Kommentar: " + $d_cComment + "<br />" + "<br />"
  GOTO Position=Next
ENDWHILE
TABLE Active=caches
  
```

Preview Output:

```

Status: A
Favoritenpunkte: 12
GCVote: 4.2
Bewertungen: 10
Landkreis: Frankenthal (Pfalz)
Bundesland: Rheinland-Pfalz
Höhe: 0 m
GPX vom: 20.10.2013
Cache gelegt: 21.03.2008
Zuletzt gefunden: 16.03.2013
Gefunden am:
Korrig. Koord.: False
  
```

Cache List (Background):

Cache ID	Date	Size	Rating	Author	Location
GC39R19	02.10.2013	15	3.0	3	InnerMalWasNeues
GC2VXW3	19.08.2013	7	4.0	3	Grandiose & Bobrox
GC1PH1F	17.10.2013	4	3.0	39	Winneto
GC3WKGD	03.10.2013	0	2.0	1	B9 / Te
GC4KA46	08.10.2013	0	0.0	0	An der E
GC1MNV4	28.09.2013	0	3.0	35	Palzer G
GC4G6H0	01.10.2013	9	4.0	1	Spell y
GC41GX8	16.10.2013	8	0.0	0	Vogelp
GC2MNMQ	06.10.2013	33	5.0	10	Am Kar
GC2JME1	08.10.2013	5	3.0	16	Ench Pu
GC2HV4J	13.10.2013	0	3.0	15	Hundee
GC2PJCM	06.09.2013	8	4.0	12	Am Kar
GC3QMZ5	03.10.2013	28	5.0	9	1922
GC3R41T	16.10.2013	3	3.3	6	FISHI
GC2JMDZ	08.10.2013	7	4.0	14	Bookabr
GC1Y8BY	07.10.2013	9	3.0	24	I am w
GC3AREF	08.10.2013	12	4.0	8	Ernst Th
GC1MNV8	06.10.2013	0	3.0	36	Palzer G
GC2FR2R	18.10.2013	28	4.0	13	Socker
GC1MNTY	15.09.2013	3	3.0	25	Palzer G
GC16DYR	14.09.2013	3	4.0	13	Franco
GC31AFT	16.10.2013	0	2.0	16	Caching
GC16B14	27.09.2013	7	4.0	7	Franco
GC3WF3A	18.10.2013	34	4.5	10	Stad

Cache Details (Bottom Left):

GC192CE Franconodal Bonu
 Typ: Mystery | Größe: Regular | Versteckt: 21
 Von: Alkoholix | Land: Germany | Bundesland: Rheinland-Pfalz
 Koordinaten: N49° 31' 00" E 8° 00' 00" | Zuletzt aktualisiert: 20.10.2013 | Favoritenpunkte: 12
 Average vote: ★★★★★
 Median vote: ★★★★★
 Number of votes: 10
 User vote: ★★★★★

Map (Bottom Right): Shows a street map of Frankenthal, Rheinland-Pfalz, with various landmarks and streets labeled.

Übertragung der Caches auf den GPSr – Garmin Export Macro

Database: Frankenthal (Registriert für: Johannes Blumenberg)

Macro: Extras Geocaching.com-Zugriff Hilfe

Ausführen/Verwalten... Ctrl+M

Bearbeiten/Erzeugen

Button-Konfiguration...

Button zu Werkzeugleiste hinzufügen...

Farbwahl

Per Makro gesetzte Farben zurücksetzen

Code-Binärdatei

Formulareditor

Makro-Buttons

Installationsdatei erstellen...

Hilfe

Orte Ansichten

Home Homezone

Km	Rtg	S...	T...	Platziert von	Platziert	Letzte GPX	Letzter Fund	Behälter	DNF Datum	Bundesland	Land	Landkreis
1.79	S	3.5	2.0	Alkoholix	21.03.2008	20.10.2013	16.03.2013	Regular		Rheinland-Pfalz	Germany	Frankenthal (Pfalz)
2.12	S	2.5	4.5	IngoKrito	25.04.2011	20.10.2013	22.09.2013	Mikro		Rheinland-Pfalz	Germany	Frankenthal (Pfalz)
2.60	SE	2.5	2.5	G.E.Ø.X	08.10.2010	20.10.2013	17.10.2013	Mikro		Rheinland-Pfalz	Germany	Frankenthal (Pfalz)
2.78	SE	3.5	2.0	DjLucky	13.07.2011	20.10.2013	10.07.2013	Regular		Rheinland-Pfalz	Germany	Ludwigshafen am Rhein
2.81	S	2.5	2.0	DjLucky	11.12.2010	20.10.2013	12.10.2013	Regular		Rheinland-Pfalz	Germany	Frankenthal (Pfalz)
2.87	NE	3.0	3.0	Winnetous Erben	07.04.2009	20.10.2013	15.10.2013	Regular		Rheinland-Pfalz	Germany	Rhein-Pfalz-Kreis
2.96	S	3.5	3.0	InnerMalWasNeues	08.01.2012	20.10.2013	02.10.2013	Klein/S...		Rheinland-Pfalz	Germany	Frankenthal (Pfalz)
3.04	N	2.5	3.0	Grandiose & Bobrox	27.05.2011	20.10.2013	19.08.2013	Klein/S...		Rheinland-Pfalz	Germany	Rhein-Pfalz-Kreis

Edit Custom User Export Macro

Edit Custom User Macro: AddToFirstLog

```

$GCV_Average = CustomGet("GCV_AverageVote")
$GCV_VoteCount = CustomGet("GCV_VoteCount")
$Special = $Special + "Status: $d_Status" + "<br />" + "Favoritenpunkte: $d_FavPoints" + "<br />" + "GCVVote: $GCV_Average" + "<br />" + "Bewertungen: $GCV_VoteCount" + "<br />" + "Landkreis: $d_County" + "<br />" + "Bundesland: $d_State" + "<br />" + "Höhe: $d_Elevation m" + "<br />" + "GPX vom: " + DateFormat($d_LastGPXDate) + "<br />" + "Cache gelegt: " + DateFormat($d_PlacedDate) + "<br />" + "Zuletzt gefunden: $d_LastFoundDate" + "<br />" + "Gefunden am: $d_FoundByMeDate" + "<br />" + "Korrig. Koord.: $d_HasCorrected" + "<br />" + "<br />" + "Note: " + "<br />" + "$d_GcNote" + "<br />" + "Hint: $d_hints <br />" + "<br />" + "Wegpunkte: <br />"
TABLE Active=Waypoints Scope=Parent
While NOT ($EOL)
  $Data = $d_cLat + " " + $d_cLon
  $Coordinates=GCalc($Data, "FormatMinutes")
  $Coordinates=Replace(" ", ":", $Coordinates, TRUE)
  $Special=$Special + "<br />" + $d_cPrefix + " " + $d_cType + "<br />" + $d_cName + "<br />" + $Coordinates + "<br />" + "Kommentar: " + $d_cComment + "<br />" + "<br />"
GOTO Position=Next
ENDWHILE
TABLE Active=caches
  
```

Preview Output

Test < Prior Next >

```

Status: A
Favoritenpunkte: 12
GCVVote: 4.2
Bewertungen: 10
Landkreis: Frankenthal (Pfalz)
Bundesland: Rheinland-Pfalz
Höhe: 0 m
GPX vom: 20.10.2013
Cache gelegt: 21.03.2008
Zuletzt gefunden: 16.03.2013
Gefunden am:
Korrig. Koord.: False
  
```

Auswahl: Macro (Join - Or)

GC192CE ? Franconodal Bonu

Typ: Mystery | Größe: Regular | Schwierigkeit: 2 | Versteckt: 21

Von: Alkoholix | Land: Germany | Bundesland: Rheinland-Pfalz

Koordinaten: N49° 31' 00" E 8° 00' 00" E

Zuletzt aktualisiert: 20.10.2013 | Favoritenpunkte: 12

Average vote: ★★★★★

Median vote: ★★★★★

Number of votes: 10

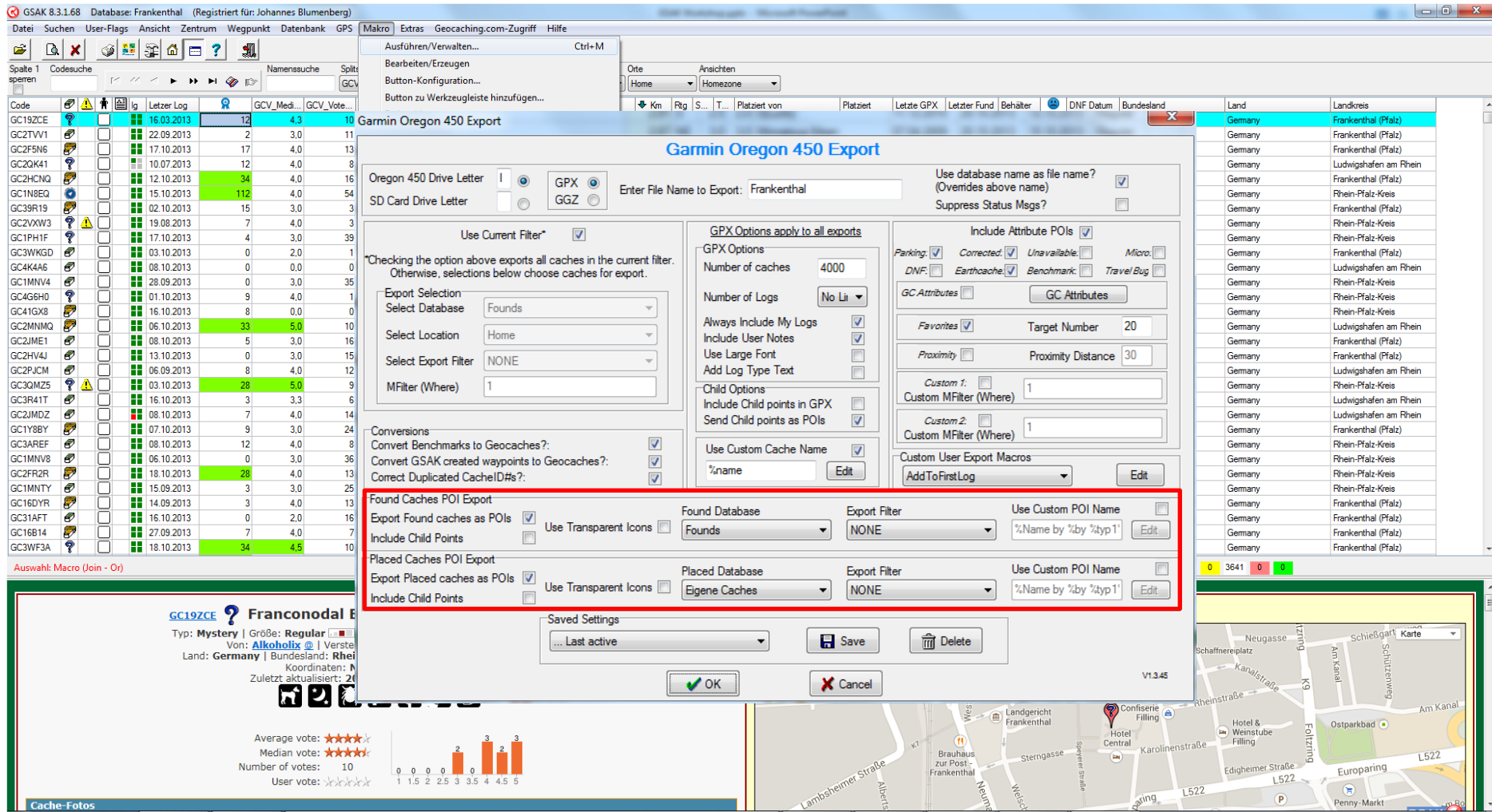
User vote: ★★★★★

Cache-Fotos

Cancel OK

Map showing location of GC192CE in Frankenthal, Rheinland-Pfalz.

Übertragung der Caches auf den GPSr – Garmin Export Macro



Übertragung der Caches auf den GPSr – Garmin Export Macro

Übertragung der Caches auf den GPSr – Garmin Export Macro

Database: Frankenthal (Registriert für: Johannes Blumenberg)

Macro: Extras Geocaching.com-Zugriff Hilfe

Ausführen/Verwalten... Ctrl+M

Bearbeiten/Erzeugen

Button-Konfiguration...

Button zu Werkzeugleiste hinzufügen...

Orte: Home Ansicht: Homezone

Km Rtg S... T... Platziert von Platziert Letzte GPX Letzter Fund Behälter DNF Datum Bundesland Land Landkreis

Garmin Oregon 450 Export

Garmin Oregon 450 Export

Oregon 450 Drive Letter I GPX Enter File Name to Export: Frankenthal

SD Card Drive Letter GGZ

Use database name as file name? (Overrides above name) ☒

Suppress Status Msgs? ☐

Use Current Filter* ☒

*Checking the option above exports all caches in the current filter. Otherwise, selections below choose caches for export.

Export Selection: Select Database: Founds

Select Location: Home

Select Export Filter: NONE

MFilter (Where): 1

GPX Options apply to all exports

GPX Options

Number of caches: 4000

Number of Logs: No Li

Always Include My Logs ☒

Include User Notes ☒

Use Large Font ☐

Add Log Type Text ☐

Child Options

Include Child points in GPX ☐

Send Child points as POIs ☒

Use Custom Cache Name ☒

%name Edit

Include Attribute POIs ☒

Parking: ☒ Corrected: ☒ Unavailable: ☐ Micro: ☐

DNF: ☐ Earthcache: ☒ Benchmark: ☐ Travel Bug: ☐

GC Attributes ☐ GC Attributes

Favorites ☒ Target Number: 20

Proximity ☐ Proximity Distance: 30

Custom 1: ☐ Custom MFilter (Where): 1

Custom 2: ☐ Custom MFilter (Where): 1

Custom User Export Macros

AddToFirstLog Edit

Conversions

Convert Benchmarks to Geocaches?: ☒

Convert GSAK created waypoints to Geocaches?: ☒

Correct Duplicated CacheIDs?: ☒

Found Caches POI Export

Export Found caches as POIs ☒ Use Transparent Icons ☐

Found Database: Founds

Export Filter: NONE

Use Custom POI Name ☐

%Name by %by %typ1 Edit

Include Child Points ☐

Placed Caches POI Export

Export Placed caches as POIs ☒ Use Transparent Icons ☐

Placed Database: Eigene Caches

Export Filter: NONE

Use Custom POI Name ☐

%Name by %by %typ1 Edit

Saved Settings

Last active

Save Delete

OK Cancel

Auswahl: Macro (Join - Or)

GC192CE ? Franconodal E

Typ: Mystery | Größe: Regular

Von: Alkoholix | Versteckt

Land: Germany | Bundesland: Rhein-Pfalz-Kreis

Koordinaten: N 49° 10' 00" E 8° 10' 00"

Zuletzt aktualisiert: 2013-10-10

Average vote: ★★★★★

Median vote: ★★★★★

Number of votes: 10

User vote: ★★★★★

Cache-Fotos

Neugasse, Schießgarten, Am Kanal, Europaring, L522, Penny-Markt, Edigheimer Straße, Karolinenstraße, Hotel Central, Confiserie Filling, Landgericht Frankenthal, Sternengasse, Brauhaus zur Post-Frankenthal, Welsch, Alberts, Lambheimer Straße, V1345, Rheinstraße, Schaffnerreplatz, K9, Forstweg, Ostparkbad, Europaring, L522, Penny-Markt

Übertragung der Caches auf den GPSr – Garmin Export Macro

GSAK 8.31.6.8 Database: Frankenthal (Registriert für: Johannes Blumenberg)

Datei Suchen User-Flags Ansicht Zentrum Wegpunkt Datenbank GPS

Spalte 1 sperren Codesuche Namenssuche Spalte 2 GCV_Vote...

Makro Extras Geocaching.com-Zugriff Hilfe

Ausführen/Verwalten... Ctrl+M

Bearbeiten/Erzeugen

Button-Konfiguration...

Button zu Werkzeugleiste hinzufügen...

Farbwahl

Per Makro gesetzte Farben zurücksetzen

Code-Binärdatei

Formulareditor

Makro-Buttons

Installationsdatei erstellen...

Hilfe

Orte Ansichten

Home Homezone

Km	Rtg	S...	T...	Platziert von	Platziert	Letzte GPX	Letzter Fund	Behälter	DNF Datum	Bundesland	Land	Landkreis
1.79	S	3.5	2.0	Alkohol	21.03.2008	20.10.2013	16.03.2013	Regular		Rheinland-Pfalz	Germany	Frankenthal (Pfalz)
2.12	S	2.5	4.5	IngoKito	25.04.2011	20.10.2013	22.09.2013	Mikro		Rheinland-Pfalz	Germany	Frankenthal (Pfalz)
2.60	SE	2.5	2.5	G.E.Ø.X	08.10.2010	20.10.2013	17.10.2013	Mikro		Rheinland-Pfalz	Germany	Frankenthal (Pfalz)
2.78	SE	3.5	2.0	DjLucky	13.07.2011	20.10.2013	10.07.2013	Regular		Rheinland-Pfalz	Germany	Ludwigshafen am Rhein
2.81	S	2.5	2.0	DjLucky	11.12.2010	20.10.2013	12.10.2013	Regular		Rheinland-Pfalz	Germany	Frankenthal (Pfalz)
2.87	NE	3.0	3.0	Winnietou Erben	07.04.2009	20.10.2013	15.10.2013	Regular		Rheinland-Pfalz	Germany	Rhein-Pfalz-Kreis
2.96	S	3.5	1.0	ImmerMalWasNeues	08.01.2012	20.10.2013	02.10.2013	Klein/S...		Rheinland-Pfalz	Germany	Frankenthal (Pfalz)
3.04	N	2.5	1.0	Grandiose & Bobrox	27.05.2011	20.10.2013	19.08.2013	Klein/S...		Rheinland-Pfalz	Germany	Rhein-Pfalz-Kreis
3.36	NE	3.0	2.0	Winnietou Erben	07.04.2009	20.10.2013	17.10.2013	Mikro		Rheinland-Pfalz	Germany	Rhein-Pfalz-Kreis
3.37	S	1.5	1.5	Frankenthaler	11.09.2012	20.10.2013	03.10.2013	Mikro		Rheinland-Pfalz	Germany	Frankenthal (Pfalz)
3.44	SE	2.0	2.0	Julidom1	16.08.2013	20.10.2013	08.10.2013	Klein/S...		Rheinland-Pfalz	Germany	Ludwigshafen am Rhein
3.50	NW	2.0	2.0	Marge2408 und slotti	14.02.2009	20.10.2013	28.09.2013	Mikro		Rheinland-Pfalz	Germany	Rhein-Pfalz-Kreis
3.72	NW	5.0	5.0	Brummelbären	13.07.2013	20.10.2013	01.10.2013	Klein/S...		Rheinland-Pfalz	Germany	Rhein-Pfalz-Kreis
3.81	N	2.0	2.0	citsport	24.11.2012	20.10.2013	16.10.2013	Regular		Rheinland-Pfalz	Germany	Rhein-Pfalz-Kreis
3.83	E	3.0	2.0	DjLucky	13.07.2011	20.10.2013	06.10.2013	Regular		Rheinland-Pfalz	Germany	Ludwigshafen am Rhein

etwas (länger) warten...

Auswahl: Macro (Join - Or)

3641 angezeigt (von 4879) 74,6% 0 = 0

Zentrum = Home

Anzahl: 0 3641 0 0

GC192CE ? Franconodal Bonus - Geschichte im Dunkeln

Typ: Mystery | Größe: Regular | Schwierigkeit: ★★★★★ | Terrain: ★★★★★

Von: Alkohol @ | Versteckt: 21.03.2008 | Status: Verfügbar

Land: Germany | Bundesland: Rheinland-Pfalz | Landkreis: Frankenthal (Pfalz)

Koordinaten: N49° 32.084 E8° 21.286

Zuletzt aktualisiert: 20.10.2013 | Favoritenpunkte: 12

Average vote: ★★★★★

Median vote: ★★★★★

Number of votes: 10

User vote: ★★★★★

Cache-Fotos

Karte ausblenden Splitscreen Browser Aktualisieren

Karte

Übertragung der Caches auf den GPSr – Garmin Export Macro

GSAK 8.3.1.68 Database: Frankenthal (Registriert für: Johannes Blumenberg)

Suchen User-Flags Ansicht Zentrum Wegpunkt Datenbank GPS Makro Extras Geocaching.com-Zugriff Hilfe

Ausführen/Verwalten... Ctrl+M

Bearbeiten/Erzeugen

Button-Konfiguration...

Button zu Werkzeugleiste hinzufügen...

Farbwahl

Per Makro gesetzte Farben zurücksetzen

Code-Binärdatei

Formulareditor

Makro-Buttons

Installationsdatei erstellen...

Hilfe

Orte Ansichten

Home Homezone

Km	Rtg	S...	Platziert von	Platziert	Letzte GPX	Letzter Fund	Behälter	DNF Datum	Bundesland	Land	Landkreis
1.79	S	3.5	2.0 Alkoholix	21.03.2008	20.10.2013	16.03.2013	Regular		Rheinland-Pfalz	Germany	Frankenthal (Pfalz)
2.12	S	2.5	4.5 IngoKrito	25.04.2011	20.10.2013	22.09.2013	Mikro		Rheinland-Pfalz	Germany	Frankenthal (Pfalz)
2.60	SE	2.5	2.5 G.E.Ø.X	08.10.2010	20.10.2013	17.10.2013	Mikro		Rheinland-Pfalz	Germany	Frankenthal (Pfalz)
2.78	SE	3.5	2.0 DjLucky	13.07.2011	20.10.2013	10.07.2013	Regular		Rheinland-Pfalz	Germany	Ludwigshafen am Rhein
2.81	S	2.5	2.0 DjLucky	11.12.2010	20.10.2013	12.10.2013	Regular		Rheinland-Pfalz	Germany	Frankenthal (Pfalz)
2.87	NE	3.0	3.0 Winnetou Erben	07.04.2009	20.10.2013	15.10.2013	Regular		Rheinland-Pfalz	Germany	Rhein-Pfalz-Kreis
2.96	S	3.5	1.0 ImmerMalWasNeues	08.01.2012	20.10.2013	02.10.2013	Klein/S...		Rheinland-Pfalz	Germany	Frankenthal (Pfalz)
3.04	N	2.5	1.0 Grandiose & Bobrox	27.05.2011	20.10.2013	19.08.2013	Klein/S...		Rheinland-Pfalz	Germany	Rhein-Pfalz-Kreis
3.36	NE	3.0	2.0 Winnetou Erben	07.04.2009	20.10.2013	17.10.2013	Mikro		Rheinland-Pfalz	Germany	Rhein-Pfalz-Kreis
3.37	S	1.5	1.5 Frankenthaler	11.09.2012	20.10.2013	03.10.2013	Mikro		Rheinland-Pfalz	Germany	Frankenthal (Pfalz)
3.44	SE	2.0	2.0 Jüldom1	16.08.2013	20.10.2013	08.10.2013	Klein/S...		Rheinland-Pfalz	Germany	Ludwigshafen am Rhein
3.50	NW	2.0	2.0 Marge2408 und slotti	14.02.2009	20.10.2013	28.09.2013	Mikro		Rheinland-Pfalz	Germany	Rhein-Pfalz-Kreis
4.41	NE	2.0	2.0 Semmelis 123	01.08.2011	20.10.2013	16.10.2013	Klein/S...		Rheinland-Pfalz	Germany	Frankenthal (Pfalz)
4.47	S	2.0	2.0 Alkoholix	01.10.2007	20.10.2013	27.09.2013	Klein/S...		Rheinland-Pfalz	Germany	Frankenthal (Pfalz)
4.56	SW	4.5	3.5 semjon22	12.09.2012	20.10.2013	18.10.2013	Klein/S...		Rheinland-Pfalz	Germany	Frankenthal (Pfalz)

Nachricht

Successfully exported 3641 Geocaches and 0 Child Waypoints to file: Frankenthal.gpx

Child points were exported as POIs

Found caches were exported as POIs

Placed caches were exported as POIs

Attributes were exported as POIs

OK

Auswahl: Macro (Join - Or)

3641 angezeigt (von 4879) 74,6% 0

Zentrum = Home

Anzahl: 0 3641 0 0

Cache-Fotos

GC192CE ? Franconodal Bonus - Geschichte im Dunkeln

Typ: Mystery | Größe: Regular | Schwierigkeit: ★★★★★ | Terrain: ★★★★★

Von: Alkoholix | Versteckt: 21.03.2008 | Status: Verfügbar

Land: Germany | Bundesland: Rheinland-Pfalz | Landkreis: Frankenthal (Pfalz)

Koordinaten: N49° 32.084 E8° 21.286

Zuletzt aktualisiert: 20.10.2013 | Favoritenpunkte: 12

Average vote: ★★★★★

Median vote: ★★★★★

Number of votes: 10

User vote: ★★★★★

Karte ausblenden Splitscreen Browser Aktualisieren

Karte

Aufgaben: Übertragung der Caches auf den GPSr

1. Erstellt einen kombinierten Filter nach euren Bedürfnissen.
2. Überträgt die Caches der Datenbank „Panzerstraße“ auf euren GPSr.

Inhalt

- Installation und Einstellungen
- Einführung in das Programm und Datenbankmanagement
- Übertragung der Cache-Daten auf das GPS-Gerät
- Planung von Cache-Touren
- Loggen mit GSAK

Planung von Cache-Touren

- Wie lassen sich Cachetouren effektiv mit GSAK planen?
Zwei mögliche Szenarien...
 1. „Mystery-Einsammel-Tour“ in Rheinland-Pfalz
 2. „Best-of-Tour“ in einem bestimmten Gebiet

Planung von Cache-Touren: „Mystery-Einsammel-Tour“ in RLP

GSAK 8.3.1.68 Datenbank: Frankenthal (Registriert für: Johannes Blumenberg)

Datenbank: Frankenthal GPS Makro Extras Geocaching.com-Zugriff Hilfe

Filter... Ctrl-F
User-Flag setzen F8
Filter abbrechen

Namensuche: GCV_VoteGrabb
Spaltscreen-Format: Keine
Gespeicherten Filter auswählen: Keine
Datenbank: Frankenthal
Orte: Home
Ansichten: Homezone

Code	Icon	Letzter Log	GCV_Medi...	GCV_Vote...	Wegpunkt-Name	Km	Rtg	S...	T...	Platziert von	Platziert	Letzte GPX	Letzter Fund	Behälter	DNF Datum	Bundesland	Land	Landkreis
GC19ZCE		16.03.2013	12	4.3	10 Franconodal Bonus - Geschichte im Dunkeln	1.79	S	3.5	2.0	Alkoholix	21.03.2008	20.10.2013	16.03.2013	Regular		Rheinland-Pfalz	Germany	Frankenthal (Pfalz)
GC2TVV1		22.09.2013	2	3.0	11 Einstein	2.12	S	2.5	4.5	IngoKrito	25.04.2011	20.10.2013	22.09.2013	Mikro		Rheinland-Pfalz	Germany	Frankenthal (Pfalz)
GC2F5N6		17.10.2013	17	4.0	13 Strandbad-FT	2.60	SE	2.5	1.5	G.E.Ø.X	08.10.2010	20.10.2013	17.10.2013	Mikro		Rheinland-Pfalz	Germany	Frankenthal (Pfalz)
GC20K41		10.07.2013	12	4.0	8 Am Kanal --Bonus--	2.78	SE	3.5	2.0	DjLucky	13.07.2011	20.10.2013	10.07.2013	Regular		Rheinland-Pfalz	Germany	Ludwigshafen am Rhein
GC2HCNQ		12.10.2013	34	4.0	16 Kleiner Wald	2.81	S	2.5	2.0	DjLucky	11.12.2010	20.10.2013	12.10.2013	Regular		Rheinland-Pfalz	Germany	Frankenthal (Pfalz)
GC1N8EQ		15.10.2013	112	4.0	54 Winnetou	2.87	NE	3.0	3.0	Winnetous Erben	07.04.2009	20.10.2013	15.10.2013	Regular		Rheinland-Pfalz	Germany	Rhein-Pfalz-Kreis
GC39R19		02.10.2013	15	3.0	3 Die Suche nach den verlorenen Weihnachtsgeschenken	2.96	S	1.5	1.0	ImmerMalWasNeues	08.01.2012	20.10.2013	02.10.2013	Kein/S...		Rheinland-Pfalz	Germany	Frankenthal (Pfalz)
GC2VXW3		19.08.2013	7	4.0	3 Rodheim 1882/83	3.04	N	2.5	1.0	Grandiosa & Bobrox	27.05.2011	20.10.2013	19.08.2013	Kein/S...		Rheinland-Pfalz	Germany	Rhein-Pfalz-Kreis
GC2VKZB		22.08.2013	2	2.5	11 It's Playtime	3.13	N	1.5	1.5	Grandiosa-Häskeln	05.05.2011	20.10.2013	20.08.2013	Kein/S...		Rheinland-Pfalz	Germany	Rhein-Pfalz-Kreis
GC1PH1F		17.10.2013	4	3.0	39 Winnetou Bonus	3.36	NE	3.0	2.0	Winnetous Erben	07.04.2009	20.10.2013	17.10.2013	Mikro		Rheinland-Pfalz	Germany	Rhein-Pfalz-Kreis
GC3WKGD		03.10.2013	0	2.0	1 B9 / Tempo_Tempo	3.37	S	1.5	1.5	Frankthaler	11.09.2012	20.10.2013	03.10.2013	Mikro		Rheinland-Pfalz	Germany	Frankenthal (Pfalz)
GC4K4A6		08.10.2013	0	0.0	0 An der Brück	3.44	SE	2.0	2.0	juldom1	16.08.2013	20.10.2013	08.10.2013	Kein/S...		Rheinland-Pfalz	Germany	Ludwigshafen am Rhein
GC1MNV4		28.09.2013	0	3.0	35 Palzer Grumbeer- und Gemüsestroß: BARBARA	3.50	NW	2.0	2.0	Marge2408 und slotti	14.02.2009	20.10.2013	28.09.2013	Mikro		Rheinland-Pfalz	Germany	Rhein-Pfalz-Kreis
GC4G6H0		01.10.2013	9	4.0	1 Spell your name - T5-Challenge	3.72	NW	5.0	5.0	Bummelbären	13.07.2013	20.10.2013	01.10.2013	Kein/S...		Rheinland-Pfalz	Germany	Rhein-Pfalz-Kreis
GC34X52		13.10.2013	0	2.5	6 Pilgerpfad	3.75	S	3.0	1.5	haufe xopegasus	26.09.2011	20.10.2013		Kein/S...		Rheinland-Pfalz	Germany	Frankenthal (Pfalz)
GC41GX8		16.10.2013	8	0.0	0 Vogelpark	3.81	N	2.0	2.0	oltsport	24.11.2012	20.10.2013	16.10.2013	Regular		Rheinland-Pfalz	Germany	Rhein-Pfalz-Kreis
GC2MNMQ		06.10.2013	33	5.0	10 Am Kanal II - Rheinmündung	3.83	E	3.0	2.0	DjLucky	13.07.2011	20.10.2013	06.10.2013	Regular		Rheinland-Pfalz	Germany	Ludwigshafen am Rhein
GC2JME1		08.10.2013	5	3.0	16 Einch Putz Anlage - FT	3.86	SE	1.5	1.0	G.E.Ø.X	14.04.2011	20.10.2013	08.10.2013	Mikro		Rheinland-Pfalz	Germany	Frankenthal (Pfalz)
GC2HV4J		13.10.2013	0	3.0	15 Hundeauslaufplatz	3.88	S	1.5	1.5	DjLucky	18.04.2011	20.10.2013	13.10.2013	Mikro		Rheinland-Pfalz	Germany	Frankenthal (Pfalz)
GC2X3J8		18.09.2013	12	4.0	8 Abacus	3.95	W	5.0	2.5	IngoKrito	02.11.2011	20.10.2013	18.09.2013	Regular		Rheinland-Pfalz	Germany	Rhein-Pfalz-Kreis
GC2PJCM		06.09.2013	8	4.0	12 Am Kanal III - Hans Lutz	3.96	E	3.5	1.0	DjLucky	13.07.2011	20.10.2013	06.09.2013	Kein/S...		Rheinland-Pfalz	Germany	Ludwigshafen am Rhein
GC3QMZ5		03.10.2013	28	5.0	9 1922	3.99	N	3.0	5.0	ClubKOLA	20.07.2012	20.10.2013	03.10.2013	Groß/L...		Rheinland-Pfalz	Germany	Rhein-Pfalz-Kreis
GC3R41T		16.10.2013	3	3.3	6 FISH!	4.00	SE	2.5	2.5	Geo Citius & Anhang	22.07.2012	20.10.2013	16.10.2013	Kein/S...		Rheinland-Pfalz	Germany	Ludwigshafen am Rhein
GC406MZ		17.10.2013	21	4.5	5 Schnecke II	4.03	W	5.0	5.0	IngoKrito	26.10.2012	20.10.2013	17.10.2013	Mikro		Rheinland-Pfalz	Germany	Rhein-Pfalz-Kreis
GC2JMDZ		08.10.2013	7	4.0	14 Bockbrücke Frankenthal-Oppau	4.18	SE	4.0	1.0	G.E.Ø.X	14.04.2011	20.10.2013	08.10.2013	Andere		Rheinland-Pfalz	Germany	Ludwigshafen am Rhein
GC268PT		04.10.2013	28	4.0	21 Telecran	4.22	W	4.5	3.0	IngoKrito	16.06.2010	20.10.2013	04.10.2013	Kein/S...		Rheinland-Pfalz	Germany	Rhein-Pfalz-Kreis
GC1Y8BY		07.10.2013	9	3.0	2 I am walking...	4.28	E	1.5	2.0	slotti	05.09.2009	20.10.2013	07.10.2013	Kein/S...		Rheinland-Pfalz	Germany	Frankenthal (Pfalz)
GC3AREF		03.10.2013	12	4.0	8 Ernst Theodor	4.30	N	1.0	5.0	sWalters	13.01.2012	20.10.2013	08.10.2013	Kein/S...		Rheinland-Pfalz	Germany	Rhein-Pfalz-Kreis
GC1MNV8		06.10.2013	0	3.0	36 Palzer Grumbeer- und Gemüsestroß: RENATE	4.30	N	2.0	2.0	Marge2408 und slotti	14.02.2009	20.10.2013	06.10.2013	Mikro		Rheinland-Pfalz	Germany	Rhein-Pfalz-Kreis
GC2FR2R		18.10.2013	28	4.0	13 Sockenschuss	4.35	N	2.0	3.5	sWalters	02.10.2010	20.10.2013	18.10.2013	Regular		Rheinland-Pfalz	Germany	Rhein-Pfalz-Kreis

Auswahl: Keine 4879 angezeigt (alle Wegpunkte) Zentrum = Home Anzahl: 0 4879 304 8

GC19ZCE ? Franconodal Bonus - Geschichte im Dunkeln

Typ: **Mystery** | Größe: **Regular** | Schwierigkeit: **★★★★☆** | Terrain: **★★★★☆**

Von: **Alkoholix** | Versteckt: **21.03.2008** | Status: **Verfügbar**

Land: **Germany** | Bundesland: **Rheinland-Pfalz** | Landkreis: **Frankenthal (Pfalz)**

Koordinaten: **N49° 32.084 E8° 21.286**

Zuletzt aktualisiert: **20.10.2013** | Favoritenpunkte: **12**

Cache-Fotos

Average vote: **★★★★☆**

Median vote: **★★★★☆**

Number of votes: **10**

User vote: **★★★★☆**

Karte ausblenden | Spaltscreen | Browser | Aktualisieren

Karte

Planung von Cache-Touren: „Mystery-Einsammel-Tour“ in RLP

GSAK 8.3.1.68 Datenbank: Frankenthal (Registriert für: Johannes Blumenberg)

Datenbank: Frankenthal GPS Makro Extras Geocaching.com-Zugriff Hilfe

Filter... Ctrl-F
User-Flag setzen F8
Filter abbrechen

Namensuche Spaltscreen-Format Gespeicherten Filter auswählen Datenbank Orte Ansichten
GCVoteGrabb Keine Frankenthal Home Homezone

1. Schritt: Filter erstellen

Code	Icon	Letzter Log	GCV_Medi...	GCV_Vote...	Wegpunkt-Name	Km	Rtg	S...	T...	Platziert von	Platziert	Letzte GPX	Letzter Fund	Behälter	DNF Datum	Bundesland	Land	Landkreis
GC19ZCE		16.03.2013	12	4.3	10 Franconodal Bonus - Geschichte im Dunkeln	1.79	S	3.5	2.0	Alkoholix	21.03.2008	20.10.2013	16.03.2013	Regular		Rheinland-Pfalz	Germany	Frankenthal (Pfalz)
GC2TVV1		22.09.2013	2	3.0	11 Einstein	2.12	S	2.5	4.5	IngoKrito	25.04.2011	20.10.2013	22.09.2013	Mikro		Rheinland-Pfalz	Germany	Frankenthal (Pfalz)
GC2FSN6		17.10.2013	17	4.0	13 Strandbad-FT	2.60	SE	3.5	1.5	G.E.Ø.X	08.10.2010	20.10.2013	17.10.2013	Mikro		Rheinland-Pfalz	Germany	Frankenthal (Pfalz)
GC20K41		10.07.2013	12	4.0	8 Am Kanal --Bonus--	2.78	SE	3.5	2.0	DjLucky	13.07.2011	20.10.2013	10.07.2013	Regular		Rheinland-Pfalz	Germany	Ludwigshafen am Rhein
GC2HCNQ		12.10.2013	34	4.0	16 Kleiner Wald	2.81	S	2.5	2.0	DjLucky	11.12.2010	20.10.2013	12.10.2013	Regular		Rheinland-Pfalz	Germany	Frankenthal (Pfalz)
GC1N8EQ		15.10.2013	112	4.0	54 Winnetou	2.87	NE	3.0	3.0	Winnetous Erben	07.04.2009	20.10.2013	15.10.2013	Regular		Rheinland-Pfalz	Germany	Rhein-Pfalz-Kreis
GC39R19		02.10.2013	15	3.0	3 Die Suche nach den verlorenen Weihnachtsgeschenken	2.96	S	1.5	1.0	ImmerMalWasNeues	08.01.2012	20.10.2013	02.10.2013	Kein/S...		Rheinland-Pfalz	Germany	Frankenthal (Pfalz)
GC2VXW3		19.08.2013	7	4.0	3 Rodheim 1882/83	3.04	N	2.5	1.0	Grandiosa & Bobrox	27.05.2011	20.10.2013	19.08.2013	Kein/S...		Rheinland-Pfalz	Germany	Rhein-Pfalz-Kreis
GC2VKZB		22.08.2013	2	2.5	11 It's Playtime	3.13	N	1.5	1.5	Grandiosa-Häskeln	05.05.2011	20.10.2013	20.08.2013	Kein/S...		Rheinland-Pfalz	Germany	Rhein-Pfalz-Kreis
GC1PH1F		17.10.2013	4	3.0	39 Winnetou Bonus	3.36	NE	3.0	2.0	Winnetous Erben	07.04.2009	20.10.2013	17.10.2013	Mikro		Rheinland-Pfalz	Germany	Rhein-Pfalz-Kreis
GC3WKGD		03.10.2013	0	2.0	1 B9 / Tempo_Tempo	3.37	S	1.5	1.5	Frankthaler	11.09.2012	20.10.2013	03.10.2013	Mikro		Rheinland-Pfalz	Germany	Frankenthal (Pfalz)
GC4K4A6		08.10.2013	0	0.0	0 An der Brück	3.44	SE	2.0	2.0	juldom1	16.08.2013	20.10.2013	08.10.2013	Kein/S...		Rheinland-Pfalz	Germany	Ludwigshafen am Rhein
GC1MNV4		28.09.2013	0	3.0	35 Palzer Grumbeer- und Gemüsestroß: BARBARA	3.50	NW	5.0	2.0	Marge2408 und slotti	14.02.2009	20.10.2013	28.09.2013	Mikro		Rheinland-Pfalz	Germany	Rhein-Pfalz-Kreis
GC4G6H0		01.10.2013	9	4.0	1 Spell your name - T5-Challenge	3.72	NW	5.0	5.0	Bummelbären	13.07.2013	20.10.2013	01.10.2013	Kein/S...		Rheinland-Pfalz	Germany	Rhein-Pfalz-Kreis
GC34X52		13.10.2013	0	2.5	6 Pilgerpfad	3.75	S	3.0	1.5	haufe xopegasus	26.09.2011	20.10.2013		Kein/S...		Rheinland-Pfalz	Germany	Frankenthal (Pfalz)
GC41GX8		16.10.2013	8	0.0	0 Vogelpark	3.81	N	2.0	2.0	oltsport	24.11.2012	20.10.2013	16.10.2013	Regular		Rheinland-Pfalz	Germany	Rhein-Pfalz-Kreis
GC2MNMQ		06.10.2013	33	5.0	10 Am Kanal II - Rheinmündung	3.83	E	3.0	2.0	DjLucky	13.07.2011	20.10.2013	06.10.2013	Regular		Rheinland-Pfalz	Germany	Ludwigshafen am Rhein
GC2JME1		08.10.2013	5	3.0	16 Einch Putz Anlage - FT	3.86	SE	1.5	1.0	G.E.Ø.X	14.04.2011	20.10.2013	08.10.2013	Mikro		Rheinland-Pfalz	Germany	Frankenthal (Pfalz)
GC2HV4J		13.10.2013	0	3.0	15 Hundeauslaufplatz	3.88	S	1.5	1.5	DjLucky	18.04.2011	20.10.2013	13.10.2013	Mikro		Rheinland-Pfalz	Germany	Frankenthal (Pfalz)
GC2X3J8		18.09.2013	12	4.0	8 Abacus	3.95	W	5.0	2.5	IngoKrito	02.11.2011	20.10.2013	18.09.2013	Regular		Rheinland-Pfalz	Germany	Rhein-Pfalz-Kreis
GC2XJCM		06.09.2013	8	4.0	12 Am Kanal III - Hans Lutz	3.96	E	3.5	1.0	DjLucky	13.07.2011	20.10.2013	06.09.2013	Kein/S...		Rheinland-Pfalz	Germany	Ludwigshafen am Rhein
GC3QMZ5		03.10.2013	28	5.0	9 1922	3.99	N	3.0	5.0	ClubKOLA	20.07.2012	20.10.2013	03.10.2013	Groß/L...		Rheinland-Pfalz	Germany	Rhein-Pfalz-Kreis
GC3R41T		16.10.2013	3	3.3	6 FISH!	4.00	SE	2.5	2.5	Geo Citius & Anhang	22.07.2012	20.10.2013	16.10.2013	Kein/S...		Rheinland-Pfalz	Germany	Ludwigshafen am Rhein
GC406MZ		17.10.2013	21	4.5	5 Schnecke II	4.03	W	5.0	5.0	IngoKrito	26.10.2012	20.10.2013	17.10.2013	Mikro		Rheinland-Pfalz	Germany	Rhein-Pfalz-Kreis
GC2JMDZ		08.10.2013	7	4.0	14 Bockbrücke Frankenthal-Oppau	4.18	SE	4.0	1.0	G.E.Ø.X	14.04.2011	20.10.2013	08.10.2013	Andere		Rheinland-Pfalz	Germany	Ludwigshafen am Rhein
GC268PT		04.10.2013	28	4.0	21 Telecran	4.22	W	4.5	3.0	IngoKrito	16.06.2010	20.10.2013	04.10.2013	Kein/S...		Rheinland-Pfalz	Germany	Rhein-Pfalz-Kreis
GC1Y8BY		07.10.2013	9	3.0	2 I am walking...	4.28	E	1.5	2.0	slotti	05.09.2009	20.10.2013	07.10.2013	Kein/S...		Rheinland-Pfalz	Germany	Frankenthal (Pfalz)
GC3AREF		03.10.2013	12	4.0	8 Ernst Theodor	4.30	N	1.0	5.0	sWalters	13.01.2012	20.10.2013	08.10.2013	Kein/S...		Rheinland-Pfalz	Germany	Rhein-Pfalz-Kreis
GC1MNV8		06.10.2013	0	3.0	36 Palzer Grumbeer- und Gemüsestroß: RENATE	4.30	N	2.0	2.0	Marge2408 und slotti	14.02.2009	20.10.2013	06.10.2013	Mikro		Rheinland-Pfalz	Germany	Rhein-Pfalz-Kreis
GC2FR2R		18.10.2013	28	4.0	13 Sockenschuss	4.35	N	2.0	3.5	sWalters	02.10.2010	20.10.2013	18.10.2013	Regular		Rheinland-Pfalz	Germany	Rhein-Pfalz-Kreis

Auswahl: Keine 4879 angezeigt (alle Wegpunkte) Zentrum = Home Anzahl: 0 4879 304 8

GC19ZCE ? Franconodal Bonus - Geschichte im Dunkeln

Typ: Mystery | Größe: Regular | Schwierigkeit: ★★★★★ | Terrain: ★★★★★

Von: Alkoholix | Versteckt: 21.03.2008 | Status: Verfügbar

Land: Germany | Bundesland: Rheinland-Pfalz | Landkreis: Frankenthal (Pfalz)

Koordinaten: N49° 32.084 E8° 21.286

Zuletzt aktualisiert: 20.10.2013 | Favoritenpunkte: 12

Average vote: ★★★★★

Median vote: ★★★★★

Number of votes: 10

User vote: ★★★★★

Karte ausblenden Spaltscreen Browser Aktualisieren

Karte

Planung von Cache-Touren: „Mystery-Einsammel-Tour“ in RLP

GSAK 8.3.1.68 Datenbank: Frankenthal (Registriert für: Johannes Blumenberg)

Datenbank: Frankenthal GPS Makro Extras Geocaching.com-Zugriff Hilfe

Sucher... User-Flags Ansicht Zentrum Wegpunkt Datenbank GPS Makro Extras Geocaching.com-Zugriff Hilfe

Filter... Ctrl-F
User-Flag setzen F8
Filter abbrechen

Namensuche Spaltscreen-Format Gespeicherten Filter auswählen Datenbank Orte Ansichten
GCVoteGrabb Keine Frankenthal Home Homezone

Code Letzer Log GCV_Medi... GCV_Vote... Wegpunkt-Name Km Rtg S... Platziert von Platziert Letzte GPX Letzter Fund Behälter DNF Datum Bundesland Land Landkreis

GC19ZCE	16.03.2013	12	4.3	10	Franconodal Bonus - Geschichte im Dunkeln	1.79	S	3.5	2.0	Alkoholix	21.03.2008	20.10.2013	16.03.2013	Regular		Rheinland-Pfalz	Germany	Frankenthal (Pfalz)
GC2TVV1	22.09.2013	2	3.0	11	Einstein	2.12	S	2.5	4.5	IngoKrito	25.04.2011	20.10.2013	22.09.2013	Mikro		Rheinland-Pfalz	Germany	Frankenthal (Pfalz)
GC2FSN6	17.10.2013	17	4.0	13	Strandbad-FT	2.60	SE	2.5	1.5	G.E.Ø.X	08.10.2010	20.10.2013	17.10.2013	Mikro		Rheinland-Pfalz	Germany	Frankenthal (Pfalz)
GC20K41	10.07.2013	12	4.0	8	Am Kanal --Bonus--	2.78	SE	3.5	2.0	DjLucky	13.07.2011	20.10.2013	10.07.2013	Regular		Rheinland-Pfalz	Germany	Ludwigshafen am Rhein
GC2HCNQ	12.10.2013	34	4.0	16	Kleiner Wald	2.81	S	2.5	2.0	DjLucky	11.12.2010	20.10.2013	12.10.2013	Regular		Rheinland-Pfalz	Germany	Frankenthal (Pfalz)
GC1N8EQ	15.10.2013	112	4.0	54	Winnetou	2.87	NE	3.0	3.0	Winnetous Erben	07.04.2009	20.10.2013	15.10.2013	Regular		Rheinland-Pfalz	Germany	Rhein-Pfalz-Kreis
GC39R19	02.10.2013	15	3.0	3	Die Suche nach den verlorenen Weihnachtsgeschenken	2.96	S	2.5	1.0	ImmerMalWasNeues	08.01.2012	20.10.2013	02.10.2013	Kein/S...		Rheinland-Pfalz	Germany	Frankenthal (Pfalz)
GC2VXW3	19.08.2013	7	4.0	3	Rozheim 1882/83	3.04	N	2.5	1.0	Grandiosa & Bobrox	27.05.2011	20.10.2013	19.08.2013	Kein/S...		Rheinland-Pfalz	Germany	Rhein-Pfalz-Kreis
GC2VKZB	22.08.2013	2	2.5	11	It's Playtime	3.13	N	2.5	1.5	Grandiosa-Häskeln	05.05.2011	20.10.2013	20.08.2013	Kein/S...		Rheinland-Pfalz	Germany	Rhein-Pfalz-Kreis
GC1PH1F	17.10.2013	4	3.0	39	Winnetou Bonus	3.36	NE	3.0	2.0	Winnetous Erben	07.04.2009	20.10.2013	17.10.2013	Mikro		Rheinland-Pfalz	Germany	Rhein-Pfalz-Kreis
GC3WKGD	03.10.2013	0	2.0	1	B9 / Tempo_Tempo	3.37	S	2.5	1.5	Frankthaler	11.09.2012	20.10.2013	03.10.2013	Mikro		Rheinland-Pfalz	Germany	Frankenthal (Pfalz)
GC4K4A6	08.10.2013	0	0.0	0	An der Brück	3.44	SE	2.0	2.0	juldom1	16.08.2013	20.10.2013	08.10.2013	Kein/S...		Rheinland-Pfalz	Germany	Ludwigshafen am Rhein
GC1MNV4	28.09.2013	0	3.0	35	Pälzer Grumbeer- und Gemüsestroß: BARBARA	3.50	NW	5.0	2.0	Marge2408 und slotti	14.02.2009	20.10.2013	28.09.2013	Mikro		Rheinland-Pfalz	Germany	Rhein-Pfalz-Kreis
GC4G6H0	01.10.2013	9	4.0	1	Spell your name - T5-Challenge	3.72	NW	5.0	5.0	Brunnenbüären	13.07.2013	20.10.2013	01.10.2013	Kein/S...		Rheinland-Pfalz	Germany	Rhein-Pfalz-Kreis
GC34X52	13.10.2013	0	2.5	6	Pflegepfad	3.75	S	3.0	1.5	haufe xopegasus	26.09.2011	20.10.2013		Kein/S...		Rheinland-Pfalz	Germany	Frankenthal (Pfalz)
GC41GX8	16.10.2013	8	0.0	0	Vogelpark	3.81	N	2.0	2.0	oltsport	24.11.2012	20.10.2013	16.10.2013	Regular		Rheinland-Pfalz	Germany	Rhein-Pfalz-Kreis
GC2MNMQ	06.10.2013	33	5.0	10	Am Kanal II - Rheinmündung	3.83	E	3.0	2.0	DjLucky	13.07.2011	20.10.2013	06.10.2013	Regular		Rheinland-Pfalz	Germany	Ludwigshafen am Rhein
GC2JME1	08.10.2013	5	3.0	16	Ench Putz Anlage - FT	3.86	SE	2.5	1.0	G.E.Ø.X	14.04.2011	20.10.2013	08.10.2013	Mikro		Rheinland-Pfalz	Germany	Frankenthal (Pfalz)
GC2HV4J	13.10.2013	0	3.0	15	Hundeauslaufplatz	3.88	S	2.5	1.5	DjLucky	18.04.2011	20.10.2013	13.10.2013	Mikro		Rheinland-Pfalz	Germany	Frankenthal (Pfalz)
GC2X38J	18.09.2013	12	4.0	8	Abacus	3.95	W	5.0	2.5	IngoKrito	02.11.2011	20.10.2013	18.09.2013	Regular		Rheinland-Pfalz	Germany	Rhein-Pfalz-Kreis
GC2PJCM	06.09.2013	8	4.0	12	Am Kanal III - Hans Lutz	3.96	E	3.5	1.0	DjLucky	13.07.2011	20.10.2013	06.09.2013	Kein/S...		Rheinland-Pfalz	Germany	Ludwigshafen am Rhein
GC3QMZ5	03.10.2013	28	5.0	9	1922	3.99	N	3.0	5.0	ClubKOLA	20.07.2012	20.10.2013	03.10.2013	Groß/L...		Rheinland-Pfalz	Germany	Rhein-Pfalz-Kreis
GC3R41T	16.10.2013	3	3.3	6	FISH!	4.00	SE	2.5	2.5	Geo Citius & Anhang	22.07.2012	20.10.2013	16.10.2013	Kein/S...		Rheinland-Pfalz	Germany	Ludwigshafen am Rhein
GC406MZ	17.10.2013	21	4.5	5	Schnecke II	4.03	W	5.0	5.0	IngoKrito	26.10.2012	20.10.2013	17.10.2013	Mikro		Rheinland-Pfalz	Germany	Rhein-Pfalz-Kreis
GC2JMDZ	08.10.2013	7	4.0	14	Bockbrücke Frankenthal-Oppau	4.18	SE	4.0	1.0	G.E.Ø.X	14.04.2011	20.10.2013	08.10.2013	Andere		Rheinland-Pfalz	Germany	Ludwigshafen am Rhein
GC268PT	04.10.2013	28	4.0	21	Telecran	4.22	W	4.5	3.0	IngoKrito	16.06.2010	20.10.2013	04.10.2013	Kein/S...		Rheinland-Pfalz	Germany	Rhein-Pfalz-Kreis
GC1Y8BY	07.10.2013	9	3.0	24	I am walking...	4.28	E	2.5	1.0	slotti	05.09.2009	20.10.2013	07.10.2013	Kein/S...		Rheinland-Pfalz	Germany	Frankenthal (Pfalz)
GC3AREF	03.10.2013	12	4.0	8	Ernst Theodor	4.30	N	5.0	5.0	sWalters	13.01.2012	20.10.2013	08.10.2013	Kein/S...		Rheinland-Pfalz	Germany	Rhein-Pfalz-Kreis
GC1MNV8	06.10.2013	0	3.0	36	Pälzer Grumbeer- und Gemüsestroß: RENATE	4.30	N	2.0	2.0	Marge2408 und slotti	14.02.2009	20.10.2013	06.10.2013	Mikro		Rheinland-Pfalz	Germany	Rhein-Pfalz-Kreis
GC2FR2R	18.10.2013	28	4.0	13	Sockenschuss	4.35	N	2.0	3.5	sWalters	02.10.2010	20.10.2013	18.10.2013	Regular		Rheinland-Pfalz	Germany	Rhein-Pfalz-Kreis

Auswahl: Keine 4879 angezeigt (alle Wegpunkte) Zentrum = Home Anzahl: 0 4879 304 8

1. Schritt: Filter erstellen

GC19ZCE ? Franconodal Bonus - Geschichte im Dunkeln

Typ: Mystery | Größe: Regular | Schwierigkeit: ★★★★★ | Terrain: ★★★★★

Von: Alkoholix @ | Versteckt: 21.03.2008 | Status: Verfügbar

Land: Germany | Bundesland: Rheinland-Pfalz | Landkreis: Frankenthal (Pfalz)

Koordinaten: N49° 32.084 E8° 21.286

Zuletzt aktualisiert: 20.10.2013 | Favoritenpunkte: 12

Average vote: ★★★★★

Median vote: ★★★★★

Number of votes: 10

User vote: ★★★★★

Karte ausblenden Spaltscreen Browser Aktualisieren

Karte

Planung von Cache-Touren: „Mystery-Einsammel-Tour“ in RLP

GSAK 8.3.1.68 Datenbank: Frankenthal (Registriert für: Johannes Blumenberg)

Datenbank: Suchen User-Flags Ansicht Zentrum Wegpunkt Datenbank GPS Makro Extras Geocaching.com-Zugriff Hilfe

Filter... Ctrl+F ?

User-Flag setzen F8

Filter abbrechen

Namensuche Spaltscreen-Format Gespeicherten Filter auswählen Datenbank Orte Ansichten

GCVoteGrabb Keine Frankenthal Home Homezone

Code	Icon	Letzter Log	GCV_Medi...	GCV_Vote...	Wegpunkt-Name	Km	Rtg	S...	T...	Platziert von	Platziert	Letzte GPX	Letzter Fund	Behälter	DNF Datum	Bundesland	Land	Landkreis
GC19ZCE		16.03.2013	12	4.3	10 Franconodal Bonus - Geschichte im Dunkeln	1.79	S	3.5	2.0	Alkoholix	21.03.2008	20.10.2013	16.03.2013	Regular		Rheinland-Pfalz	Germany	Frankenthal (Pfalz)
GC2TVV1		22.09.2013	2	3.0	11 Einstein	2.12	S	2.5	4.5	IngoKrito	25.04.2011	20.10.2013	22.09.2013	Mikro		Rheinland-Pfalz	Germany	Frankenthal (Pfalz)
GC2FSN6		17.10.2013	17	4.0	13 Strandbad-FT	2.60	SE	3.5	1.5	G.E.Ø.X	08.10.2010	20.10.2013	17.10.2013	Mikro		Rheinland-Pfalz	Germany	Frankenthal (Pfalz)
GC20K41		10.07.2013	12	4.0	8 Am Kanal --Bonus--	2.78	SE	3.5	2.0	DjLucky	13.07.2011	20.10.2013	10.07.2013	Regular		Rheinland-Pfalz	Germany	Ludwigshafen am Rhein
GC2HCNQ		12.10.2013	34	4.0	16 Kleiner Wald	2.81	S	2.5	2.0	DjLucky	11.12.2010	20.10.2013	12.10.2013	Regular		Rheinland-Pfalz	Germany	Frankenthal (Pfalz)
GC1N8EQ		15.10.2013	112	4.0	54 Winnetou	2.87	NE	3.0	3.0	Winnetous Erben	07.04.2009	20.10.2013	15.10.2013	Regular		Rheinland-Pfalz	Germany	Rhein-Pfalz-Kreis
GC39R19		02.10.2013	15	3.0	3 Die Suche nach den verlorenen Weihnachtsgeschenken	2.96	S	2.5	1.0	ImmerMalWasNeues	08.01.2012	20.10.2013	02.10.2013	Kein/S...		Rheinland-Pfalz	Germany	Frankenthal (Pfalz)
GC2VXW3		19.08.2013	7	4.0	3 Rodheim 1882/83	3.04	N	2.5	1.0	Grandiosa & Bobrox	27.05.2011	20.10.2013	19.08.2013	Kein/S...		Rheinland-Pfalz	Germany	Rhein-Pfalz-Kreis
GC2VKZB		22.08.2013	2	2.5	11 It's Playtime	3.13	N	2.5	1.5	Grandiosa-Häskeln	05.05.2011	20.10.2013	20.08.2013	Kein/S...		Rheinland-Pfalz	Germany	Rhein-Pfalz-Kreis
GC1PH1F		17.10.2013	4	3.0	39 Winnetou Bonus	3.36	NE	3.0	2.0	Winnetous Erben	07.04.2009	20.10.2013	17.10.2013	Mikro		Rheinland-Pfalz	Germany	Rhein-Pfalz-Kreis
GC3WKGD		03.10.2013	0	2.0	1 B9 / Tempo_Tempo	3.37	S	2.5	1.5	Frankthaler	11.09.2012	20.10.2013	03.10.2013	Mikro		Rheinland-Pfalz	Germany	Frankenthal (Pfalz)
GC4K4A6		08.10.2013	0	0.0	0 An der Brück	3.44	SE	2.0	2.0	juldom1	16.08.2013	20.10.2013	08.10.2013	Kein/S...		Rheinland-Pfalz	Germany	Ludwigshafen am Rhein
GC1MNV4		28.09.2013	0	3.0	35 Palzer Grumbeer- und Gemüsestroß: BARBARA	3.50	NW	5.0	2.0	Marge2408 und slotti	14.02.2009	20.10.2013	28.09.2013	Mikro		Rheinland-Pfalz	Germany	Rhein-Pfalz-Kreis
GC4G6H0		01.10.2013	9	4.0	1 Spell your name - T5-Challenge	3.72	NW	5.0	5.0	Brunnenbüären	13.07.2013	20.10.2013	01.10.2013	Kein/S...		Rheinland-Pfalz	Germany	Rhein-Pfalz-Kreis
GC34X52		13.10.2013	0	2.5	6 Pilgerpfad	3.75	S	3.0	1.5	haufe xopegasus	26.09.2011	20.10.2013		Kein/S...		Rheinland-Pfalz	Germany	Frankenthal (Pfalz)
GC41GX8		16.10.2013	8	0.0	0 Vogelpark	3.81	N	2.0	2.0	oltsport	24.11.2012	20.10.2013	16.10.2013	Regular		Rheinland-Pfalz	Germany	Rhein-Pfalz-Kreis
GC2MNMQ		06.10.2013	33	5.0	10 Am Kanal II - Rheinmündung	3.83	E	3.0	2.0	DjLucky	13.07.2011	20.10.2013	06.10.2013	Regular		Rheinland-Pfalz	Germany	Ludwigshafen am Rhein
GC2JME1		08.10.2013	5	3.0	16 Einch Putz Anlage - FT	3.86	SE	2.5	1.0	G.E.Ø.X	14.04.2011	20.10.2013	08.10.2013	Mikro		Rheinland-Pfalz	Germany	Frankenthal (Pfalz)
GC2HV4J		13.10.2013	0	3.0	15 Hundeauslaufplatz	3.88	S	2.5	1.5	DjLucky	18.04.2011	20.10.2013	13.10.2013	Mikro		Rheinland-Pfalz	Germany	Frankenthal (Pfalz)
GC2X3J8		18.09.2013	12	4.0	8 Abacus	3.95	W	5.0	2.5	IngoKrito	02.11.2011	20.10.2013	18.09.2013	Regular		Rheinland-Pfalz	Germany	Rhein-Pfalz-Kreis
GC2XJCM		06.09.2013	8	4.0	12 Am Kanal III - Hans Lutz	3.96	E	3.5	1.0	DjLucky	13.07.2011	20.10.2013	06.09.2013	Kein/S...		Rheinland-Pfalz	Germany	Ludwigshafen am Rhein
GC3QM25		03.10.2013	28	5.0	9 1922	3.99	N	3.0	5.0	ClubKOLA	20.07.2012	20.10.2013	03.10.2013	Groß/L...		Rheinland-Pfalz	Germany	Rhein-Pfalz-Kreis
GC3R41T		16.10.2013	3	3.3	6 FISH!	4.00	SE	2.5	2.5	Geo Citius & Anhang	22.07.2012	20.10.2013	16.10.2013	Kein/S...		Rheinland-Pfalz	Germany	Ludwigshafen am Rhein
GC406MZ		17.10.2013	21	4.5	5 Schnecke II	4.03	W	5.0	5.0	IngoKrito	26.10.2012	20.10.2013	17.10.2013	Mikro		Rheinland-Pfalz	Germany	Rhein-Pfalz-Kreis
GC2JMDZ		08.10.2013	7	4.0	14 Bockbrücke Frankenthal-Oppau	4.18	SE	4.0	1.0	G.E.Ø.X	14.04.2011	20.10.2013	08.10.2013	Andere		Rheinland-Pfalz	Germany	Ludwigshafen am Rhein
GC268PT		04.10.2013	28	4.0	21 Telecran	4.22	W	4.5	3.0	IngoKrito	16.06.2010	20.10.2013	04.10.2013	Kein/S...		Rheinland-Pfalz	Germany	Rhein-Pfalz-Kreis
GC1Y8BY		07.10.2013	9	3.0	2 I am walking...	4.28	E	2.5	1.0	slotti	05.09.2009	20.10.2013	07.10.2013	Kein/S...		Rheinland-Pfalz	Germany	Frankenthal (Pfalz)
GC3AREF		03.10.2013	12	4.0	8 Ernst Theodor	4.30	N	5.0	5.0	sWalters	13.01.2012	20.10.2013	08.10.2013	Kein/S...		Rheinland-Pfalz	Germany	Rhein-Pfalz-Kreis
GC1MNV8		06.10.2013	0	3.0	36 Palzer Grumbeer- und Gemüsestroß: RENATE	4.30	N	2.0	2.0	Marge2408 und slotti	14.02.2009	20.10.2013	06.10.2013	Mikro		Rheinland-Pfalz	Germany	Rhein-Pfalz-Kreis
GC2FR2R		18.10.2013	28	4.0	13 Sockenschuss	4.35	N	2.0	3.5	sWalters	02.10.2010	20.10.2013	18.10.2013	Regular		Rheinland-Pfalz	Germany	Rhein-Pfalz-Kreis

Auswahl: Keine 4879 angezeigt (alle Wegpunkte) Zentrum = Home Anzahl: 0 4879 304 8

1. Schritt: Filter erstellen

GC19ZCE ? Franconodal Bonus - Geschichte im Dunkeln

Typ: Mystery | Größe: Regular | Schwierigkeit: ★★★★★ | Terrain: ★★★★★

Von: Alkoholix @ | Versteckt: 21.03.2008 | Status: Verfügbar

Land: Germany | Bundesland: Rheinland-Pfalz | Landkreis: Frankenthal (Pfalz)

Koordinaten: N49° 32.084 E8° 21.286

Zuletzt aktualisiert: 20.10.2013 | Favoritenpunkte: 12

Cache-Fotos

Average vote: ★★★★★

Median vote: ★★★★★

Number of votes: 10

User vote: ★★★★★

Karte ausblenden Spaltscreen Browser Aktualisieren

Karte

Planung von Cache-Touren: „Mystery-Einsammel-Tour“ in RLP

Planung von Cache-Touren: „Mystery-Einsammel-Tour“ in RLP

1. Schritt: Filter erstellen

Filter setzen Zentrum = Home

Allgemein | Daten | Andere | Logs | Linie/Polygon | Unterwegspunkte | Attribute | Where | Benutzerdatenfeld

Gespeicherter Filter: Keine ☐ Invertierter Filter

Cache-Name: Enthält

Volltextsuche: Wo suchen: ☒ Überall ☐ Nur ausgewählte
☒ HTML-Hervorhebung ☐ RegEx ☐ Logs ☐ Notizen ☐ Beschreibung

Distanz: Jede Distanz

Fundstatus: ☒ Gefunden ☒ Nicht gefunden

Platziert von: Enthält

Schwierigkeit: Kleiner gleich 5.0

Terrain: Kleiner gleich 5.0

Verfügbarkeitstest ☐ Archiviert ☐ Deaktiviert ☒ Aktiv

User-Flag: ☒ Gesetz ☒ Nicht gesetzt Enthält TB ☒ Ja ☒ Nein

Benutzerdaten: Enthält

Benutzerdaten 2: Enthält

Benutzerdaten 3: Enthält

Benutzerdaten 4: Enthält

Hat Benutzernotiz: ☒ Ja ☒ Nein Erstfinder (FTP) ☒ Ja ☒ Nein

TB/Coin-Name: Enthält

Quelle: Gleich

Owner-Name: Enthält

Symbolname: Enthält

Nur Premium: ☒ Ja ☒ Nein

Favoritenpunkte: Beliebig

Los Reset alles Reset Tab Speichern Löschen Abbruch Hilfe

Franconodol Bonus
 Typ: **Mystery** | Größe: **Regular** | Von: **Alkoholix** | Versteckt: 21.10.2013
 Land: **Germany** | Bundesland: **Rheinland-Pfalz** | Koordinaten: **N49° 30' 00" E08° 00' 00"**
 Zuletzt aktualisiert: **20.10.2013**

Average vote: ★★★★★
 Median vote: ★★★★★
 Number of votes: 10
 User vote: ★★★★★

Map: **Karte** | **Hotel Central** | **Hotel & Weinstub** | **Edigheimer Straße** | **Europaring** | **L522** | **Penny-Markt**

Planung von Cache-Touren: „Mystery-Einsammel-Tour“ in RLP

Planung von Cache-Touren: „Mystery-Einsammel-Tour“ in RLP

Planung von Cache-Touren: „Mystery-Einsammel-Tour“ in RLP

[illegible]

Planung von Cache-Touren: „Mystery-Einsammel-Tour“ in RLP

Planung von Cache-Touren: „Mystery-Einsammel-Tour“ in RLP

Planung von Cache-Touren: „Mystery-Einsammel-Tour“ in RLP

GSAK 8.3.1.68 Datenbank: Frankenthal (Registriert für: Johannes Blumenberg)

Filter setzen Zentrum = Home

1. Schritt: Filter erstellen

Allgemein | Daten | Andere | Logs | Linie/Polygon | Unterpunkte | Attribute | Where | Benutzerdatenfeld

Cache-Typen

- ☐ Traditional
- ☐ Multi
- ☐ Letterbox
- ☐ CITO
- ☐ Event
- ☐ Locationless
- ☐ Virtual
- ☐ Webcam
- ☒ Mystery
- ☐ Benchmark
- ☐ Andere
- ☐ Earth
- ☐ Project APE
- ☐ Mega Event
- ☐ Maze Exhibit
- ☐ W/erigo
- ☐ Waymark
- ☐ L&F Event
- ☐ Groundspeak HQ
- ☐ L&F Celebration
- ☐ Block Party

Richtung

☒ N ☒ NW ☒ NO ☒ O ☐ Keine

☒ S ☒ SW ☒ SO ☒ W ☐ Alle

Behältergröße

☒ Micro ☒ Small ☒ Regular ☐ Keine

☒ Large ☐ Other ☒ Virtual ☐ Alle

☐ Nicht gewählt ☐ Unknown

Grad

Im Bereich

Geocaching-Owner-ID-#

Benutzersortierung: Beliebig

Land

Enthält

Bundesland

Enthält

Landkreis

Enthält

Gespart

☒ Ja ☒ Nein

DNF (Nicht gefunden)

☒ Ja ☒ Nein

Code

Enthält

Mein Fundzähler

Beliebig

Höhe

Beliebig

Unterpunkte (Kinder)

☒ Ja ☒ Nein

Los **Reset alles** **Reset Tab** **Speichern** **Löschen** **Abbruch** **Hilfe**

Cache-Fotos

Cache-Details:

GC19ZCE ? **Franconodal Bonu**

Typ: **Mystery** | Größe: **Regular** | Sc...

Von: **Alkoholix** @ | Versteckt: 21

Land: **Germany** | Bundesland: **Rheinland-Pfalz**

Koordinaten: **N49° 30' 00" E10° 30' 00"**

Zuletzt aktualisiert: **20.10.2013**

Average vote: ★★★★★

Median vote: ★★★★★

Number of votes: 10

User vote: ★★★★★

Cache-Tabelle:

Code	Land	Bundesland	Landkreis
GC19ZCE	Rheinland-Pfalz	Germany	Frankenthal (Pfalz)
GC2TVV1	Rheinland-Pfalz	Germany	Frankenthal (Pfalz)
GC2FSN6	Rheinland-Pfalz	Germany	Frankenthal (Pfalz)
GC20K41	Rheinland-Pfalz	Germany	Ludwigshafen am Rhein
GC2HCNQ	Rheinland-Pfalz	Germany	Frankenthal (Pfalz)
GC1N8EQ	Rheinland-Pfalz	Germany	Rhein-Pfalz-Kreis
GC39R19	Rheinland-Pfalz	Germany	Frankenthal (Pfalz)
GC2VXW3	Rheinland-Pfalz	Germany	Rhein-Pfalz-Kreis
GC2VKZB	Rheinland-Pfalz	Germany	Rhein-Pfalz-Kreis
GC1PH1F	Rheinland-Pfalz	Germany	Rhein-Pfalz-Kreis
GC3WKGD	Rheinland-Pfalz	Germany	Frankenthal (Pfalz)
GC4K4A6	Rheinland-Pfalz	Germany	Ludwigshafen am Rhein
GC1MNV4	Rheinland-Pfalz	Germany	Rhein-Pfalz-Kreis
GC4G6H0	Rheinland-Pfalz	Germany	Rhein-Pfalz-Kreis
GC34X52	Rheinland-Pfalz	Germany	Frankenthal (Pfalz)
GC41GX8	Rheinland-Pfalz	Germany	Rhein-Pfalz-Kreis
GC2MNMQ	Rheinland-Pfalz	Germany	Ludwigshafen am Rhein
GC2JME1	Rheinland-Pfalz	Germany	Frankenthal (Pfalz)
GC2HV4J	Rheinland-Pfalz	Germany	Frankenthal (Pfalz)
GC2X38J	Rheinland-Pfalz	Germany	Rhein-Pfalz-Kreis
GC2PJCM	Rheinland-Pfalz	Germany	Ludwigshafen am Rhein
GC3QMZ5	Rheinland-Pfalz	Germany	Rhein-Pfalz-Kreis
GC3R41T	Rheinland-Pfalz	Germany	Ludwigshafen am Rhein
GC406MZ	Rheinland-Pfalz	Germany	Rhein-Pfalz-Kreis
GC2JMDZ	Rheinland-Pfalz	Germany	Ludwigshafen am Rhein
GC268PT	Rheinland-Pfalz	Germany	Rhein-Pfalz-Kreis
GC1Y8BY	Rheinland-Pfalz	Germany	Frankenthal (Pfalz)
GC3AREF	Rheinland-Pfalz	Germany	Rhein-Pfalz-Kreis
GC1MNV8	Rheinland-Pfalz	Germany	Rhein-Pfalz-Kreis
GC2FR2R	Rheinland-Pfalz	Germany	Rhein-Pfalz-Kreis

Anzahl: 0 4879 304 8

Map:

Map showing the location of the cache in Frankenthal, Rheinland-Pfalz. The map includes labels for streets like "Ludwigshafen", "Frankenthal", "L522", and "Europaring".

Planung von Cache-Touren: „Mystery-Einsammel-Tour“ in RLP

GSAK 8.3.1.68 Datenbank: Frankenthal (Registriert für: Johannes Blumenberg)

Datenbank: Frankenthal (Registriert für: Johannes Blumenberg)

Spalte 1 sperren Codesuche Namenssuche Spalte 2

Ausführen/Verwalten... Ctrl+M

Bearbeiten/Erzeugen

Button-Konfiguration...

Button zu Werkzeugleiste hinzufügen...

Farbwahl

Per Makro gesetzte Farben zurücksetzen

Code-Binärdatei

Formulareditor

Makro-Buttons

Installationsdatei erstellen...

Hilfe

Orte Ansichten

Home Homezone

Km	Rtg	S	T	Platziert von	Platziert	Letzte GPX	Letzter Fund	Behälter	DNF Datum	Bundesland	Land	Landkreis
3.04	N	2.5	1.5	Grandiosa & Bobrox	27.05.2011	20.10.2013	19.08.2013	Klein/S...		Rheinland-Pfalz	Germany	Rhein-Pfalz-Kreis
3.99	N	3.0	5.0	ClubKOLA	20.07.2012	20.10.2013	03.10.2013	Groß/L...		Rheinland-Pfalz	Germany	Rhein-Pfalz-Kreis
4.71	E	1.5	5.0	IngoKribo	22.04.2012	20.10.2013	03.10.2013	Klein/S...		Rheinland-Pfalz	Germany	Ludwigshafen am Rhein
6.97	NE	3.5	2.5	ChaosCacherClubWorms	21.09.2013	20.10.2013	16.10.2013	Regular		Rheinland-Pfalz	Germany	Worms
7.37	W	3.0	5.0	IngoKribo	05.02.2011	20.10.2013	01.09.2013	Klein/S...		Rheinland-Pfalz	Germany	Bad Dürkheim
7.98	N	2.0	2.5	ChaosCacherClubWorms	29.04.2012	20.10.2013	11.10.2013	Groß/L...		Rheinland-Pfalz	Germany	Worms
9.59	S	2.5	1.5	Supporter -)	20.11.2011	20.10.2013	18.10.2013	Andere		Rheinland-Pfalz	Germany	Ludwigshafen am Rhein
10.12	NW	3.0	2.0	ClubKOLA	30.04.2013	20.10.2013	01.09.2013	Klein/S...		Rheinland-Pfalz	Germany	Worms
10.28	NW	3.5	2.0	dieviertenvier	07.08.2013	20.10.2013	14.09.2013	Regular		Rheinland-Pfalz	Germany	Worms
10.87	W	3.0	2.0	franz07	11.06.2008	20.10.2013	04.08.2013	Klein/S...		Rheinland-Pfalz	Germany	Rhein-Pfalz-Kreis
20.47	S	1.5	2.5	00Braindead00	13.03.2013	20.10.2013	05.10.2013	Mikro		Rheinland-Pfalz	Germany	Rhein-Pfalz-Kreis
25.82	SW	4.0	1.5	CMK84	10.01.2013	20.10.2013	19.10.2013	Klein/S...		Rheinland-Pfalz	Germany	Neustadt an der Weinstra...
26.30	SW	2.0	2.5	Wolstraßer	27.03.2010	20.10.2013	19.09.2013	Klein/S...		Rheinland-Pfalz	Germany	Neustadt an der Weinstra...
27.37	SW	4.0	1.5	CMK84	30.09.2012	20.10.2013	15.10.2013	Klein/S...		Rheinland-Pfalz	Germany	Neustadt an der Weinstra...

Auswahl: Filter 14 angezeigt (von 4879) 0,3% 0 Zentrum = Home Anzahl: 0 14 0 0

Cache-Fotos

Typ: Mystery | Größe: Klein/Small | Schwierigkeit: ★★★★★ | Terrain: ★★★★★

Von: Grandiosa & Bobrox | Versteckt: 27.05.2011 | Status: Verfügbar

Land: Germany | Bundesland: Rheinland-Pfalz | Landkreis: Rhein-Pfalz-Kreis

Koordinaten: N49° 34.567 E8° 22.222 (Korrigiert)

Zuletzt aktualisiert: 20.10.2013 | Favoritenpunkte: 7

Average vote: ★★★★★

Median vote: ★★★★★

Number of votes: 3

User vote: ★★★★★

Karte ausblenden Splitscreen Browser Aktualisieren

Seestube

Seestube

Planung von Cache-Touren: „Mystery-Einsammel-Tour“ in RLP

2. Schritt: CacheRoute3

Makro aufrufen

GSAK 8.3.1.68 Datenbank: Frankenthal (Registriert für: Johannes Blumenberg)

Spalte 1 sperren Codesuche Namenssuche Spalte 2 GCV_Vote...

Code	Icon	Letzter Log	GCV_Medi...	GCV_Vote...
GC2VXW3	🚩	19.08.2013	7	4.0
GC3QMZ5	🚩	03.10.2013	28	5.0
GC3G4EP	🚩	03.10.2013	10	5.0
GC3M3RH	🚩	16.10.2013	10	0.0
GC2GVVF	🚩	01.09.2013	16	4.0
GC3J5NH	🚩	11.10.2013	70	5.0
GC37X82	🚩	18.10.2013	2	3.0
GC4B1E6	🚩	01.09.2013	9	5.0
GC4J6Q9	🚩	14.09.2013	2	3.0
GC1D4W4	🚩	04.08.2013	10	3.5
GC47M3H	🚩	05.10.2013	9	3.0
GC3XVAY	🚩	19.10.2013	48	4.3
GC25MQ7	🚩	19.09.2013	7	3.8
GC3XVAH	🚩	15.10.2013	3	4.0

Auswahl: Filter 14 angezeigt (von 4879) 0,3% 🚶 = 0 Zentrum = Home Anzahl: 0 14 0 0

GC2VXW3 ? Roxheim 1882/83

Typ: **Mystery** | Größe: **Klein/Small** | Schwierigkeit: ★★★★★ | Terrain: ★★★★★

Von: **Grandiosa & Bobrox** | Versteckt: **27.05.2011** | Status: **Verfügbar**

Land: **Germany** | Bundesland: **Rheinland-Pfalz** | Landkreis: **Rhein-Pfalz-Kreis**

Koordinaten: **N49° 34.567 E8° 22.222 (Korrigiert)**

Zuletzt aktualisiert: **20.10.2013** | Favoritenpunkte: **7**

Icons: 🚶 🚗 🚲 🚰 🚰 🚰

Average vote: ★★★★★
Median vote: ★★★★★
Number of votes: 3
User vote: ★★★★★

Karte ausblenden Splitscreen Browser Aktualisieren

Map showing location in Roxheim, Germany. Streets: Heodor-Heuse-Straße, Marktstraße, Ringstraße, Mörscher Straße, Dathenusstraße, Seestube, Ringstraße, Pariser Gärten, Lohholzstraße, Braunstraße, Marktstraße, Ringstraße, Dathenusstraße, Seestube.

Planung von Cache-Touren: „Mystery-Einsammel-Tour“ in RLP

2. Schritt: CacheRoute3 Makro aufrufen

Planung von Cache-Touren: „Mystery-Einsammel-Tour“ in RLP

2. Schritt: CacheRoute3
Makro aufrufen

Auswahl: Filter 14 angezeigt (von 4879) 0,3% 0 Zentrum = Home Anzahl: 0 14 0 0

CacheRoute3 Roxheim 1882/83
Typ: Mystery | Größe: Klein/Small | Schwierigkeit: ★★★★★ | Terrain: ★★★★★
Von: Grandiosa & Bobrox | Versteckt: 27.05.2011 | Status: Verfügbar
Land: Germany | Bundesland: Rheinland-Pfalz | Landkreis: Rhein-Pfalz-Kreis
Koordinaten: N49° 34.567 E8° 22.222 (Korrigiert)
Zuletzt aktualisiert: 20.10.2013 | Favoritenpunkte: 7

Average vote: ★★★★★
Median vote: ★★★★★
Number of votes: 3
User vote: ★★★★★

Karte ausblenden Splitscreen Browser Aktualisieren

Seestube

Planung von Cache-Touren: „Mystery-Einsammel-Tour“ in RLP

2. Schritt: CacheRoute3 Makro aufrufen

GSAK 8.3.1.68 Datenbank: Frankenthal (Registriert für: Johannes Blumenberg)

Spalte 1 sperren Codesuche Namensuche Spalte 2 Spalte 3 Spalte 4 Spalte 5 Spalte 6 Spalte 7 Spalte 8 Spalte 9 Spalte 10 Spalte 11 Spalte 12 Spalte 13 Spalte 14 Spalte 15 Spalte 16 Spalte 17 Spalte 18 Spalte 19 Spalte 20 Spalte 21 Spalte 22 Spalte 23 Spalte 24 Spalte 25 Spalte 26 Spalte 27 Spalte 28 Spalte 29 Spalte 30 Spalte 31 Spalte 32 Spalte 33 Spalte 34 Spalte 35 Spalte 36 Spalte 37 Spalte 38 Spalte 39 Spalte 40 Spalte 41 Spalte 42 Spalte 43 Spalte 44 Spalte 45 Spalte 46 Spalte 47 Spalte 48 Spalte 49 Spalte 50 Spalte 51 Spalte 52 Spalte 53 Spalte 54 Spalte 55 Spalte 56 Spalte 57 Spalte 58 Spalte 59 Spalte 60 Spalte 61 Spalte 62 Spalte 63 Spalte 64 Spalte 65 Spalte 66 Spalte 67 Spalte 68 Spalte 69 Spalte 70 Spalte 71 Spalte 72 Spalte 73 Spalte 74 Spalte 75 Spalte 76 Spalte 77 Spalte 78 Spalte 79 Spalte 80 Spalte 81 Spalte 82 Spalte 83 Spalte 84 Spalte 85 Spalte 86 Spalte 87 Spalte 88 Spalte 89 Spalte 90 Spalte 91 Spalte 92 Spalte 93 Spalte 94 Spalte 95 Spalte 96 Spalte 97 Spalte 98 Spalte 99 Spalte 100

Code: GC2VXW3, GC3QMZ5, GC3G4EP, GC3M3RH, GC2G6VF, GC3J5NH, GC37X82, GC4B1E6, GC4J6Q9, GC1D4W4, GC47M3H, GC3XVAY, GC25MQ7, GC3XVAH

Letzter Log: 19.08.2013, 03.10.2013, 03.10.2013, 16.10.2013, 01.09.2013, 11.10.2013, 18.10.2013, 01.09.2013, 14.09.2013, 04.08.2013, 05.10.2013, 19.10.2013, 19.09.2013, 15.10.2013

GCV_Medi: 7, 28, 10, 10, 10, 70, 2, 9, 2, 10, 9, 48, 7, 3

GCV_Vote: 4.0, 5.0, 5.0, 5.0, 5.0, 5.0, 5.0, 5.0, 5.0, 5.0, 5.0, 5.0, 5.0, 5.0

Makro ausführen

Installierte Makros: Online-Makro-Index, Suchen, Löschen

Drücke Enter oder doppelklicke auf ein Makro, um es auszuführen (Rechtsklick zum bearbeiten)

Makros in Liste: 21

Benutze...	Makrodatei	Beschreibung	Version	Dateidatum	Zuletzt ausgef.
	APIPostLoggingRoutine.gsk	Performs some extra tasks after using the API to publish logs	2.5	14.09.2013 10:54:20	20.10.2013 16:0
	BadgeGen.gsk	Generates badges based on your geocaching accomplishments.	3.2.09	10.09.2013 23:25:20	20.10.2013 16:4
	CacheRoute3.gsk	Creates an optimized driving route between Caches	2.3	01.08.2013 22:43:21	08.07.2013 20:5
	CheckGermanCounties.gsk	Check German Counties for County Challenge	1.2	14.10.2012 14:41:56	21.09.2013 16:2
	CountyStateUpdate.gsk	Update (overwrite) State & County Fields. Does NOT change Country field.	1.0	28.04.2013 13:02:22	20.10.2013 16:3
	Elevation.gsk	Elevation technology test	2.3	08.11.2012 21:59:04	05.10.2013 23:1
	FieldNotesImportAndLog.gsk	Garmin Colorado/Oregon/Dakota, DeLorme PN, Magellan GC Import and Log - For ...	1.1.41	12.09.2012 23:34:54	13.09.2012 22:3
	FindStatGen3.gsk	Find Statistics Generator (4.4)	4.4.10	24.06.2013 23:37:20	20.10.2013 16:5
	FSGPlugin_CachesIAwardedFavoriteP...	FSG Plugin - Display caches I awarded a favorite point	1.11	31.12.2012 00:11:28	20.10.2013 16:5
	FSGPlugin_FTF_Statistics.gsk	Create FTF, STF and TTF data based on content of UserData-field and Usort-order	2.3	30.01.2013 23:30:30	20.10.2013 16:5
	FSGPlugin_myGEOtoolsAwardsBadges.gsk	FSG Plugin - Display myGEOtools Awards Badges	1.02	14.10.2012 14:42:04	05.04.2013 12:1
	FSGPlugin_Patchwork.gsk	FSG Plugin - Display patchwork of found caches	1.08	30.01.2013 23:32:00	20.10.2013 16:5
	FSGPlugin_Streaks.gsk	FSG Plugin - Count streak length and frequency	1.05	24.06.2013 23:37:32	20.10.2013 16:5
	GarminExport.gsk	Universal Garmin GPX/GGX Export - Oregon,Colorado,Dakota,GPSMap 62,GPSMap...	1.3.45	01.08.2013 22:44:12	21.10.2013 15:2
	GCVoteGrabber.gsk	Grab geocache votings from GCVote and add them to GSAK database. Vote geoca...	3.0.2	30.12.2012 20:59:52	21.10.2013 22:1
	GenUploadStats.gsk	Generate and Upload stats to GC.com	1.61	15.05.2013 23:16:04	20.10.2013 16:5
	Google_Map_V3.gsk	Google Maps V3	4.3	01.08.2013 22:42:10	18.10.2013 22:0
	Housekeeping.gsk	Database maintenance	0.0.03	18.09.2013 22:55:02	20.10.2013 18:1

Auswahl: Filter

Typ: Mystery | Größe: Von: Grandio | Land: Germany

Zuletzt aktualisiert: 20.10.2013 16:05:00

Average vote: ★★★★★
Median vote: ★★★★★
Number of votes: 3
User vote: ★★★★★

Cache-Fotos

Karte

Planung von Cache-Touren: „Mystery-Einsammel-Tour“ in RLP

2. Schritt: CacheRoute3 Makro aufrufen

GSAK 8.3.1.68 Datenbank: Frankenthal (Registriert für: Johannes Blumenberg)

Spalte 1 sperren Codesuche Namensuche Spalte 2 Spalte 3 Spalte 4 Spalte 5 Spalte 6 Spalte 7 Spalte 8 Spalte 9 Spalte 10

Code	Letzter Log	GCV_Medi	GCV_Vote
GC2VXW3	19.08.2013	7	4.0
GC3QMZ5	03.10.2013	28	5.0
GC3G4EP	03.10.2013	10	5.0
GC3M3RH	16.10.2013	10	
GC2GVVF	01.09.2013	16	
GC3J5NH	11.10.2013	70	
GC37X82	18.10.2013	2	
GC4B1E6	01.09.2013	9	
GC4J6Q9	14.09.2013	2	
GC1D4W4	04.08.2013	10	
GC47M3H	05.10.2013	9	
GC3XVAY	19.10.2013	48	
GC25M07	19.09.2013	7	
GC3XVAH	15.10.2013	3	

Makro ausführen

Installierte Makros | Andere | Suchen

Drücke Enter oder doppelklicke auf ein Makro, um es auszuführen (Rechtsklick zum bearbeiten)

Makros in Liste: 21

Benutze...	Makrodatei	Beschreibung	Version	Dateidatum	Zuletzt ausgef
	APIPostLoggingRoutine.gsk	Performs some extra tasks after using the API to publish logs	2.5	14.09.2013 10:54:20	20.10.2013 16:0
	BadgesGen.gsk	Generates badges based on your geocaching accomplishments	3.2.09	10.09.2013 23:25:20	20.10.2013 16:4
	CacheRoute3.gsk	Creates an optimized driving route between Caches	2.3	01.08.2013 22:43:21	08.07.2013 20:5
	CheckGermanCounties.gsk	Check German Counties for County Challenge	1.2	14.10.2012 14:41:56	21.09.2013 16:2
	CountyStateUpdate.gsk	Update (overwrite) State & County Fields. Does NOT change Country field.	1.0	28.04.2013 13:02:22	20.10.2013 16:3
	Elevation.gsk	Elevation technology test	2.3	08.11.2012 21:59:04	05.10.2013 23:1
	FieldNotesImportAndLog.gsk	Garmin Colorado/Oregon/Dakota, DeLorme PN, Magellan GC Import and Log - For ...	1.1.41	12.09.2012 23:34:54	13.09.2012 22:3
	FindStatGen3.gsk	Find Statistics Generator (4.4)	4.4.10	24.06.2013 23:37:20	20.10.2013 16:5
	FSGPlugin_CachesIAwardedFavoriteP...	FSG Plugin - Display caches I awarded a favorite point	1.11	31.12.2012 00:11:28	20.10.2013 16:5
	FSGPlugin_FTF_Statistics.gsk	Create FTF, STF and TTF data based on content of UserData-field and Usort-order	2.3	30.01.2013 23:30:30	
	FSGPlugin_myGEOtoolsAwards.gsk	FSG Plugin - Display myGEOtools Awards Badges	1.02	14.10.2012 14:42:04	05.04.2013 12:1
	FSGPlugin_Patchwork.gsk	FSG Plugin - Display patchwork of found caches	1.08	30.01.2013 23:32:00	20.10.2013 16:5
	FSGPlugin_Streaks.gsk	FSG Plugin - Count streak length and frequency	1.05	24.06.2013 23:37:32	20.10.2013 16:5
	GarminExport.gsk	Universal Garmin GPX/GGX Export - Oregon,Colorado,Dakota,GPSMap 62,GPSMap...	1.3.45	01.08.2013 22:44:12	21.10.2013 15:2
	GCVoteGrabber.gsk	Grab geocache votings from GCVote and add them to GSAK database. Vote geoca...	3.0.2	30.12.2012 20:59:52	21.10.2013 22:1
	GenUploadStats.gsk	Generate and Upload stats to GC.com	1.61	15.05.2013 23:16:04	20.10.2013 16:5
	Google_Map_V3.gsk	Google Maps V3	4.3	01.08.2013 22:42:10	18.10.2013 22:0
	Housekeeping.gsk	Database maintenance	0.0.03	18.09.2013 22:55:02	20.10.2013 18:1

Typ: Mystery | Größe: 24/7 | Von: Grandio | Land: Germany | Ko: 49.500000 | 9.500000 | Zuletzt aktualisiert: 20.10.2013 16:00:00 | 16.00:00

Average vote: ★★★★★
Median vote: ★★★★★
Number of votes: 3
User vote: ★★★★★

Cache-Fotos

Planung von Cache-Touren: „Mystery-Einsammel-Tour“ in RLP

2. Schritt: CacheRoute3 Makro aufrufen

GSAK 8.3.1.68 Datenbank: Frankenthal (Registriert für: Johannes Blumenberg)

Spalte 1 sperren Codesuche Namensuche Spalte 2 GCV_Vote

Code	Letzter Log	GCV_Medi	GCV_Vote
GC2VXW3	19.08.2013	7	4.0
GC3QMZ5	03.10.2013	28	5.0
GC3G4EP	03.10.2013	10	5.0
GC3M3RH	16.10.2013	10	
GC2G6VF	01.09.2013	16	
GC3J5NH	11.10.2013	70	
GC37X82	18.10.2013	2	
GC4B1E6	01.09.2013	9	
GC4J6Q9	14.09.2013	2	
GC1D4W4	04.08.2013	10	
GC47M3H	05.10.2013	9	
GC3XVAY	19.10.2013	48	
GC25MQ7	19.09.2013	7	
GC3XVAH	15.10.2013	3	

Auswahl: Filter

Typ: Mystery | Größe: Von: Grandio | Land: Germany

Zuletzt aktualisiert: 20.10.2013 11:00 von: Johannes Blumenberg

Average vote: ★★★★★
Median vote: ★★★★★
Number of votes: 3
User vote: ★★★★★

Makro ausführen

Installierte Makros | Andere |

Online-Makro-Index Suchen Löschen

Drücke Enter oder doppelklicke auf ein Makro, um es auszuführen (Rechtsklick zum bearbeiten)

Makros in Liste: 21

Benutze...	Makrodatei	Beschreibung	Version	Dateidatum	Zuletzt ausgef
	APIPostLoggingRoutine.gsk	Performs some extra tasks after using the API to publish logs	2.5	14.09.2013 10:54:20	20.10.2013 16:0
	BadgeGen.gsk	Generates badges based on your geocaching accomplishments.	3.2.09	10.09.2013 23:25:20	20.10.2013 16:4
	CacheRoute3.gsk	Creates an optimized driving route between Caches	2.3	01.08.2013 22:43:21	08.07.2013 20:5
	CheckGermanCounties.gsk	Check German Counties for County Challenge	1.2	14.10.2012 14:41:56	21.09.2013 16:2
	CountyStateUpdate.gsk	Update (overwrite) State & County Fields. Does NOT change Country field.	1.0	28.04.2013 13:02:22	20.10.2013 16:3
	Elevation.gsk	Elevation technology test	2.3	08.11.2012 21:59:04	05.10.2013 23:1
	FieldNotesImportAndLog.gsk	Garmin Colorado/Oregon/Dakota, DeLorme PN, Magellan GC Import and Log - For ...	1.1.41	12.09.2012 23:34:54	13.09.2012 22:3
	FindStatGen3.gsk	Find Statistics Generator (4.4)	4.4.10	24.06.2013 23:37:20	20.10.2013 16:5
	FSGPlugin_CachesIAwardedFavoriteP...	FSG Plugin - Display caches I awarded a favorite point	1.11	31.12.2012 00:11:28	20.10.2013 16:5
	FSGPlugin_FTF_Statistics.gsk	Create FTF, STF and TTF data based on content of UserData-field and Usort-order	2.3	30.01.2013 23:30:30	
	FSGPlugin_myGEOtoolsAwards.gsk	FSG Plugin - Display myGEOtools Awards Badges	1.02	14.10.2012 14:42:04	05.04.2013 12:1
	FSGPlugin_Patchwork.gsk	FSG Plugin - Display patchwork of found caches	1.08	30.01.2013 23:32:00	20.10.2013 16:5
	FSGPlugin_Streaks.gsk	FSG Plugin - Count streak length and frequency	1.05	24.06.2013 23:37:32	20.10.2013 16:5
	GarminExport.gsk	Universal Garmin GPX/GGX Export - Oregon,Colorado,Dakota,GPSMap 62,GPSMap...	1.3.45	01.08.2013 22:44:12	21.10.2013 15:2
	GCVoteGrabber.gsk	Grab geocache votings from GCVote and add them to GSAK database. Vote geoca...	3.0.2	30.12.2012 20:59:52	21.10.2013 22:1
	GenUploadStats.gsk	Generate and Upload stats to GC.com	1.61	15.05.2013 23:16:04	20.10.2013 16:5
	Google_Map_V3.gsk	Google Maps V3	4.3	01.08.2013 22:42:10	18.10.2013 22:0
	Housekeeping.gsk	Database maintenance	0.0.03	18.09.2013 22:55:02	20.10.2013 18:1

Ausführen Version? Installieren Deinstallieren Resynchronisieren Schließen Hilfe

Karte

Planung von Cache-Touren: „Mystery-Einsammel-Tour“ in RLP

2. Schritt: CacheRoute3 Makro aufrufen

Makro ausführen

Installierte Makros | Andere | [Online-Makro-Index](#) Suchen Löschen

Drücke Enter oder doppelklicke auf ein Makro, um es auszuführen (Rechtsklick zum bearbeiten)

Benutze...	Makrodatei	Beschreibung	Version	Dateidatum	Zuletzt ausgef.
	APIPostLoggingRoutine.gsk	Performs some extra tasks after using the API to publish logs	2.5	14.09.2013 10:54:20	20.10.2013 16:0
	BadgeGen.gsk	Generates badges based on your geocaching accomplishments.	3.2.09	10.09.2013 23:25:20	20.10.2013 16:4
	CacheRoute3.gsk	Creates an optimized driving route between Caches	2.3	01.08.2013 22:43:21	08.07.2013 20:5
	CheckGermanCounties.gsk	Check German Counties for County Challenge	1.2	14.10.2012 14:41:56	21.09.2013 16:2
	CountyStateUpdate.gsk	Update (overwrite) State & County Fields. Does NOT change Country field.	1.0	28.04.2013 13:02:22	20.10.2013 16:3
	Elevation.gsk	Elevation technology test	2.3	08.11.2012 21:59:04	05.10.2013 23:1
	FieldNotesImportAndLog.gsk	Garmin Colorado/Oregon/Dakota, DeLorme PN, Magellan GC Import and Log - For ...	1.1.41	12.09.2012 23:34:54	13.09.2012 22:3
	FindStatGen3.gsk	Find Statistics Generator (4.4)	4.4.10	24.06.2013 23:37:20	20.10.2013 16:5
	FSGPlugin_CachesIAwardedFavoriteP...	FSG Plugin - Display caches I awarded a favorite point	1.11	31.12.2012 00:11:28	20.10.2013 16:5
	FSGPlugin_FTF_Statistics.gsk	Create FTF, STF and TTF data based on content of UserData-field and Usort-order	2.3	30.01.2013 23:30:30	20.10.2013 16:5
	FSGPlugin_myGEOtoolsAwards.gsk	FSG Plugin - Display myGEOtools Awards Badges	1.02	14.10.2012 14:42:04	05.04.2013 12:1
	FSGPlugin_Patchwork.gsk	FSG Plugin - Display patchwork of found caches	1.08	30.01.2013 23:32:00	20.10.2013 16:5
	FSGPlugin_Streaks.gsk	FSG Plugin - Count streak length and frequency	1.05	24.06.2013 23:37:32	20.10.2013 16:5
	GarminExport.gsk	Universal Garmin GPX/GGZ Export - Oregon,Colorado,Dakota,GPSMap 62,GPSMap...	1.3.45	01.08.2013 22:44:12	21.10.2013 15:2
	GCVoteGrabber.gsk	Grab geocache votings from GCVote and add them to GSAK database. Vote geoca...	3.0.2	30.12.2012 20:59:52	21.10.2013 22:1
	GenUploadStats.gsk	Generate and Upload stats to GC.com	1.61	15.05.2013 23:16:04	20.10.2013 16:5
	Google_Map_V3.gsk	Google Maps V3	4.3	01.08.2013 22:42:10	18.10.2013 22:0
	Housekeeping.gsk	Database maintenance	0.0.03	18.09.2013 22:55:02	20.10.2013 18:1

Auswahl: Filter

Typ: Mystery | Größe: 24/2 | Von: Grandios | Land: Germany

Zuletzt aktualisiert: 20.10.2013 16:05:00

Ausführen **Version?** **Installieren** **Deinstallieren** **Resynchronisieren** **Schließen** **Hilfe**

Nicht vergessen! Wenn die Shift-Taste beim Makro ausführen gedrückt wird, können Optionen aufgerufen werden!

Planung von Cache-Touren: „Mystery-Einsammel-Tour“ in RLP

GSAK FORUM
Geocaching Fastest Route Calculator

Fastest Route

Karte Satellit OSM

Calculate Roundtrip
Calculate One Way Trip
Reverse Route
Edit Route

Right-click on map to add additional user 'Via' points.
Maximum 100 points in total

Route Data - Driving

Round Trip duration: 3 hrs 17 min , Trip length: 173 km (107.5 miles)

Update User Sort
Update User Sort (Start at 1)
Expand Directions

1	Start Point – Home
2	GC2VXW3 – Roxheim 1882/83 Hints: magnetisch

Planung von Cache-Touren: „Best-of-Tour“

GSAK 8.3.1.68 Datenbank: Karlsruhe (Registriert für: Johannes Blumenberg)

Datei Suchen User-Flags Ansicht Zentrum Wegpunkt Datenbank GPS Makro Extras Geocaching.com-Zugriff Hilfe

Spalte 1 sperren Codesuche Namenssuche Spaltscreen-Format Gespeicherten Filter auswählen Datenbank Orte Ansichten

Light GCVoteGrabb Keine Karlsruhe ..Nicht aktiv Homezone

Code	Icon	Letzter Log	GCV_Med...	GCV_Vote...	Wegpunkt-Name	Km	Rtg	S...	T...	Platziert von	Platziert	Letzte GPX	Letzter Fund	Behälter	DNF Datum	Bundesland	Land	Landkreis
GC3EWFZ		20.10.2013	18	3.5	12 Belichte es	73.49	S	2.0	1.8	rave07	18.03.2012	21.10.2013	20.10.2013	Mikro		Baden-Württemberg	Germany	
GC28BH6		06.10.2013	11	4.0	6 Der Letzte macht's Licht aus... (Reloaded)	76.17	S	3.5	5.0	Henely	11.05.2010	21.10.2013	06.10.2013	Regular		Baden-Württemberg	Germany	
GC20XCJ		13.10.2013	463	5.0	108 Als die Lichter laufen lernten (Nachtcache)	77.14	S	4.5	4.0	C&U	28.03.2010	21.10.2013	12.10.2013	Regular		Baden-Württemberg	Germany	
GC2PFB0		11.08.2013	1	0.0	0 Lästige Pflicht?	77.99	S	2.5	1.5	verdal99	01.03.2011	21.10.2013	28.04.2013	Mikro		Baden-Württemberg	Germany	

Auswahl: Namenssuche

4 angezeigt (von 2650) 0,2% 0

Zentrum = Home

Anzahl: 0 4 0 0

GC20XCJ Als die Lichter laufen lernten (Nachtcache)

Typ: Multi | Größe: Regular | Schwierigkeit: ★★★★★ | Terrain: ★★★★★

Von: C&U | Versteckt: 28.03.2010 | Status: Verfügbar

Land: Germany | Bundesland: Baden-Württemberg

Koordinaten: N48° 51.567 E8° 26.544

Zuletzt aktualisiert: 21.10.2013 | Favoritenpunkte: 463


Average vote: ★★★★★

Median vote: ★★★★★

Number of votes: 108

User vote: ★★★★★

Karte ausblenden Spaltscreen Browser Aktualisieren



Planung von Cache-Touren: „Best-of-Tour“

GSAK 8.3.1.68 Datenbank: Karlsruhe (Registriert für: Johannes Blumenberg)

Datei Suchen User-Flags Ansicht Zentrum Wegpunkt Datenbank GPS Makro Extras Geocaching.com-Zugriff Hilfe

Spalte 1 sperren Codesuche Namenssuche Spaltscreen-Format Gespeicherten Filter auswählen Datenbank Orte Ansichten

Spalte 1 sperren Codesuche Namenssuche Spaltscreen-Format Gespeicherten Filter auswählen Datenbank Orte Ansichten

Code	Icon	Letzter Log	GCV_Med	GCV_Vote	Wegpunkt-Name	Km	Rtg	S...	T...	Platziert von	Platziert	Letzte GPX	Letzter Fund	Behälter	DNF Datum	Bundesland	Land	Landkreis
GC3EWFZ		20.10.2013	18	3.5	12 Beichte es	73.49	S	2.0	1.8	rave07	18.03.2012	21.10.2013	20.10.2013	Mikro		Baden-Württemberg	Germany	
GC28BH6		06.10.2013	11	4.0	6 Der Letzte macht's Licht aus... (Reloaded)	76.17	S	3.5	5.0	Henely	11.05.2010	21.10.2013	06.10.2013	Regular		Baden-Württemberg	Germany	
GC20XCJ		13.10.2013	463	5.0	108 Als die Lichter laufen lernten (Nachtcache)	77.14	S	4.5	4.0	C&U	28.03.2010	21.10.2013	12.10.2013	Regular		Baden-Württemberg	Germany	
GC2PFB0		11.08.2013	1	0.0	0 Lästige Pflicht?	77.99	S	2.5	1.5	verdal99	01.03.2011	21.10.2013	28.04.2013	Mikro		Baden-Württemberg	Germany	


Auswahl: Namenssuche 4 angezeigt (von 2650) 0,2% 1 = 0 Zentrum = Home Anzahl: 0 4 0 0

GC20XCJ Als die Lichter laufen lernten (Nachtcache)

Typ: Multi | Größe: Regular | Schwierigkeit: ★★★★★ | Terrain: ★★★★★
 Von: C&U | Versteckt: 28.03.2010 | Status: Verfügbar
 Land: Germany | Bundesland: Baden-Württemberg
 Koordinaten: N48° 51.567 E8° 26.544
 Zuletzt aktualisiert: 21.10.2013 | Favoritenpunkte: 463

Average vote: ★★★★★
 Median vote: ★★★★★
 Number of votes: 108
 User vote: ★★★★★

Karte ausblenden Spaltscreen Browser Aktualisieren



Planung von Cache-Touren: „Best-of-Tour“

GSAK 8.3.1.68 Datenbank: Karlsruhe (Registriert für: Johannes Blumenberg)

Datei Suchen User-Flags Ansicht Zentrum Wegpunkt Datenbank GPS Makro Extras Geocaching.com-Zugriff Hilfe

Spalte 1 sperren Codesuche Spaltenumsuche Spaltscreen-Format Gespeicherten Filter auswählen Datenbank Orte Ansichten

Spalten: Licht GCV_Vote... GCV_Med... Wegpunkt-Name Km Rtg S... T... Platziert von Platziert Letzte GPX Letzter Fund Behälter DNF Datum Bundesland Land Landkreis

GC3EWFZ			20.10.2013	18	3.5	12	Beichte es	73.49 S	2.0	1.8	rave07	18.03.2012	21.10.2013	20.10.2013	Mikro		Baden-Württemberg	Germany	Landkreis
GC288H6			06.10.2013	11	4.0	6	Der Letzte macht's Licht aus... (Reloaded)	76.17 S	3.5	5.0	Hensly	11.05.2010	21.10.2013	06.10.2013	Regular		Baden-Württemberg	Germany	
GC20XCI			13.10.2013	463	5.0	108	Als die Lichter laufen lernten (Nachtcache)	77.14 S	4.5	4.0	C&U	28.03.2010	21.10.2013	12.10.2013	Regular		Baden-Württemberg	Germany	
GC2PFB0			11.08.2013	1	0.0	0	Lastige Pflicht?	77.99 S	2.5	1.8	verda199	01.03.2011	21.10.2013	28.04.2013	Mikro		Baden-Württemberg	Germany	

Auswahl: Namenssuche

4 angezeigt (von 2650) 0,2% 1 = 0

Zentrum = Home

Anzahl: 0 4 0 0

GC20XCI Als die Lichter laufen lernten (Nachtcache)

Typ: Multi | Größe: Regular | Schwierigkeit: ★★★★★ | Terrain: ★★★★★

Von: C&U | Versteckt: 28.03.2010 | Status: Verfügbar

Land: Germany | Bundesland: Baden-Württemberg

Koordinaten: N48° 51.567 E8° 26.544

Zuletzt aktualisiert: 21.10.2013 | Favoritenpunkte: 463


Average vote: ★★★★★

Median vote: ★★★★★

Number of votes: 108

User vote: ★★★★★

Karte ausblenden Spaltscreen Browser Aktualisieren



Planung von Cache-Touren: „Best-of-Tour“

GSAK 8.3.1.68 Datenbank: Karlsruhe (Registriert für: Johannes Blumenberg)

Datei Suchen User-Flags Ansicht Zentrum Wegpunkt Datenbank GPS Makro Extras Geocaching.com-Zugriff Hilfe

Spalte 1 sperren Codesuche Spaltenansicht Spaltenformat Gespeicherter Filter auswählen Datenbank Orte Ansichten

Spalten: Licht GCV_Med... GCV_Vote... Wegpunkt-Name

Code	Icon	Letzter Log	GCV_Med...	GCV_Vote...	Wegpunkt-Name	Km	Rtg	S...	T...	Platziert von	Platziert	Letzte GPX	Letzter Fund	Behälter	DNF Datum	Bundesland	Land	Landkreis
GC3EWFZ		20.10.2013	18	3.5	12 Beichte es	73.49	S	2.0	1.0	reave07	18.03.2012	21.10.2013	20.10.2013	Mikro		Baden-Württemberg	Germany	
GC288H6		06.10.2013	11	4.0	6 Der Letzte macht's Licht aus... (Reloaded)	76.17	S	3.5	5.0	Henely	11.05.2010	21.10.2013	06.10.2013	Regular		Baden-Württemberg	Germany	
GC20XCJ		13.10.2013	463	5.0	108 Als die Lichter laufen lernten (Nachtcache)						28.03.2010	21.10.2013	12.10.2013	Regular		Baden-Württemberg	Germany	
GC2PFB0		11.08.2013	1	0.0	0 Lästige Pflicht?						01.03.2011	21.10.2013	28.04.2013	Mikro		Baden-Württemberg	Germany	

Wegpunkt-URL öffnen
Offline (im Browser) zeigen
Benutzer-URL
Zu "Logs veröffentlichten" hinzufügen
Aktualisieren
Hinzufügen...
Bearbeiten...
Wegpunkt löschen...
Logs löschen...
Notizen hinzufügen/bearbeiten/löschen...
Korrigierte Koordinaten...
Untenwegpunkte...
Höhenaktualisierung erzwingen
Cache-Status
Diesen Cache als Zentrum setzen
Zu Orten hinzufügen
Jetzt an GPSr senden
Aktuelle Zeilennummer zeigen
Wegpunkte projizieren...
Wegpunkt einfärben...
Auf OziExplorer-Karte anzeigen
Schnellfilter

Auswahl: Namenssuche 4 angezeigt (von 2650) 0,2% 0

Zentrum = Home Anzahl: 0 4 0 0

GC20XCJ Als die Lichter laufen lernten (Nachtcache)

Typ: Multi | Größe: Regular | Schwierigkeit: ★★★★★ | Terrain: ★★★★★

Von: C&U | Versteckt: 28.03.2010 | Status: Verfügbar

Land: Germany | Bundesland: Baden-Württemberg

Koordinaten: N48° 51.567 E8° 26.544

Zuletzt aktualisiert: 21.10.2013 | Favoritenpunkte: 463

Average vote: ★★★★★

Median vote: ★★★★★

Number of votes: 108

User vote: ★★★★★

Karte ausblenden Splitscreen Browser Aktualisieren

Karte

Hirschweg
Neuenburger Straße
Schweizer Straße
K3554
L564
Burbacher Straße
Graf-Rhena-Weg

Planung von Cache-Touren: „Best-of-Tour“

GSAK 8.3.1.68 Datenbank: Karlsruhe (Registriert für: Johannes Blumenberg)

Datei Suchen User-Flags Ansicht Zentrum Wegpunkt Datenbank GPS Makro Extras Geocaching.com-Zugriff Hilfe

Spalte 1 sperren Codesuche Spaltenumsuche Spaltscreen-Format Gespeicherten Filter auswählen Datenbank Orte Ansichten

Spalte 1 Codesuche Spaltenumsuche Spaltscreen-Format Gespeicherten Filter auswählen Datenbank Orte Ansichten

Code	Icon	Letzter Log	GCV_Med...	GCV_Vote...	Wegpunkt-Name	Km	Rtg	S...	T...	Platziert von	Platziert	Letzte GPX	Letzter Fund	Behälter	DNF Datum	Bundesland	Land	Landkreis
GC3EWFZ		20.10.2013	18	3.5	12 Beichte es	73.49	S	2.0	1.0	reave07	18.03.2012	21.10.2013	20.10.2013	Mikro		Baden-Württemberg	Germany	
GC288H6		06.10.2013	11	4.0	6 Der Letzte macht's Licht aus... (Reloaded)	76.17	S	3.5	5.0	Henely	11.05.2010	21.10.2013	06.10.2013	Regular		Baden-Württemberg	Germany	
GC20XCJ		13.10.2013	463	5.0	108 Als die Lichter laufen lernten (Nachtcache)						28.03.2010	21.10.2013	12.10.2013	Regular		Baden-Württemberg	Germany	
GC2PFB0		11.08.2013	1	0.0	0 Lästige Pflicht?						01.03.2011	21.10.2013	28.04.2013	Mikro		Baden-Württemberg	Germany	

Wegpunkt-URL öffnen
Offline (im Browser) zeigen
Benutzer-URL
Zu "Logs veröffentlichen" hinzufügen
Aktualisieren
Hinzufügen...
Bearbeiten...
Wegpunkt löschen...
Logs löschen...
Notizen hinzufügen/bearbeiten/löschen...
Korrigierte Koordinaten...
Untenwegpunkte...
Höhenaktualisierung erzwingen
Cache-Status
Diesen Cache als Zentrum setzen
Zu Orten hinzufügen
Jetzt an GPSr senden
Aktuelle Zeilennummer zeigen
Wegpunkte projizieren...
Wegpunkt einfärben...
Auf OziExplorer-Karte anzeigen
Schnellfilter

Auswahl: Namenssuche 4 angezeigt (von 2650) 0,2% 0 = 0 Zentrum = Home Anzahl: 0 4 0 0 0 0

GC20XCJ Als die Lichter laufen lernten (Nachtcache)

Typ: Multi | Größe: Regular | Schwierigkeit: ★★★★★ | Terrain: ★★★★★
Von: C&U | Versteckt: 28.03.2010 | Status: Verfügbar
Land: Germany | Bundesland: Baden-Württemberg
Koordinaten: N48° 51.567 E8° 26.544
Zuletzt aktualisiert: 21.10.2013 | Favoritenpunkte: 463

Average vote: ★★★★★
Median vote: ★★★★★
Number of votes: 108
User vote: ★★★★★

Karte ausblenden Spaltscreen Browser Aktualisieren

Karte

Planung von Cache-Touren: „Best-of-Tour“

GSAK 8.3.1.68 Datenbank: Karlsruhe (Registriert für: Johannes Blumenberg)

Suchen User-Flags Ansicht Zentrum Wegpunkt Datenbank GPS Makro Extras Geocaching.com-Zugriff Hilfe

Filter... Ctrl+F
User-Flag setzen F8
Filter abbrechen

Namensuche Spaltscreen-Format Gespeicherten Filter auswählen Datenbank Orte Ansichten
GCVoteGrabb Keine Karlsruhe Homezone

Code	Icon	Letzter Log	GCV_Medi	GCV_Vote	Wegpunkt-Name	Km	Rtg	S...	T...	Platziert von	Platziert	Letzte GPX	Letzter Fund	Behälter	DNF Datum	Bundesland	Land	Landkreis
GC20XCJ		13.10.2013	463	5.0	Als die Lichter laufen lernten (Nachtcache)	0.00	N	4.5	4.0	C&U	28.03.2010	21.10.2013	12.10.2013	Regulär		Baden-Württemberg	Germany	
GC2BW1J		01.10.2013	1	3.8	MoCache142 - KURBELWELLE	0.31	NE	4.5	3.8	Platzierung für Kurlung	17.07.2010	21.10.2013	01.10.2013	Klein/S...		Baden-Württemberg	Germany	
GC23W17		06.10.2013	48	5.0	Kein Sterbenswort	0.37	NE	4.5	3.5	C&U	16.02.2010	21.10.2013	06.10.2013	Regulär		Baden-Württemberg	Germany	
GCNENY		18.09.2013	4	3.0	Manzell	0.47	NE	2.0	3.5	ichel	11.04.2005	21.10.2013	18.09.2013	Regulär		Baden-Württemberg	Germany	
GC24VK0		13.10.2013	40	4.0	Eskimogesichten	0.50	S	3.0	2.5	C&U	28.03.2010	21.10.2013	07.09.2013	Regulär		Baden-Württemberg	Germany	
GC2BYG6		13.10.2013	0	2.8	Wie weit ist's noch? 7 km	0.52	E	4.0	3.8	Kurlung	18.07.2010	21.10.2013	18.07.2013	Mikro		Baden-Württemberg	Germany	
GC4B34G		08.10.2013	19	5.0	Im Reich der Pilze	0.90	SW	3.5	4.5	C&U und lejava	28.07.2013	21.10.2013	24.09.2013	Regulär		Baden-Württemberg	Germany	
GC4HDNB		24.09.2013	2	4.0	Im Reich der Pilze Bonus	1.13	S	3.0	2.5	lejava und C&U	30.07.2013	21.10.2013	24.09.2013	Klein/S...		Baden-Württemberg	Germany	
GC34QAP		21.09.2013	1	3.5	Die Code	1.17	E	3.0	4.5	raptor0711	01.10.2011	21.10.2013	21.09.2013	Mikro		Baden-Württemberg	Germany	
GC2Q7WY		28.09.2013	1	3.5	Wiesenhof	1.37	W	4.5	3.8	mein	14.03.2011	21.10.2013	28.09.2013	Klein/S...		Baden-Württemberg	Germany	
GC1RM0G		22.07.2013	6	4.0	Briefgeheimnis	1.55	E	4.0	3.8	C&U	21.05.2009	21.10.2013	22.07.2013	Regulär		Baden-Württemberg	Germany	
GC2G4EE		19.10.2013	145	5.0	Excachellbur	2.04	NE	4.5	2.5	C&U	15.10.2010	21.10.2013	19.10.2013	Regulär		Baden-Württemberg	Germany	
GC22TJX		17.10.2013	14	4.0	Pinkel Pause	2.06	SE	4.5	3.8	C&U	18.05.2010	21.10.2013	17.10.2013	Klein/S...		Baden-Württemberg	Germany	
GC1NQ3F		21.09.2013	10	4.0	Pfaffenroter Nordwald	2.19	E	3.0	3.5	C&U	01.04.2009	21.10.2013	21.09.2013	Regulär		Baden-Württemberg	Germany	
GC2PC7B		17.10.2013	3	3.0	Mach mal wieder Pause	2.24	NE	4.5	2.0	raptor0711	26.02.2011	21.10.2013	17.10.2013	Klein/S...		Baden-Württemberg	Germany	
GC4GT61		19.10.2013	0	0.0	Ruhe pur	2.24	S	4.5	3.8	Team Befu	21.07.2013	21.10.2013	19.10.2013	Mikro		Baden-Württemberg	Germany	
GC2F479		23.06.2013	14	4.5	Das Letzte was er sah ...	2.33	SE	4.5	2.0	C&U	21.09.2010	21.10.2013	23.06.2013	Klein/S...		Baden-Württemberg	Germany	
GC1RGKV		17.10.2013	3	4.0	9 Würfelzauber	2.38	NE	3.5	3.8	Maciste	17.06.2009	21.10.2013	17.10.2013	Regulär		Baden-Württemberg	Germany	
GC223ST		17.10.2013	8	3.0	ENZKREIS EXTREM: westlichster Punkt	2.43	SE	4.5	2.0	ENZKREIS EXTREM	28.06.2011	21.10.2013	17.10.2013	Regulär		Baden-Württemberg	Germany	
GC1M3BY		12.10.2013	1	3.0	High Noon	2.54	N	4.5	3.8	Maciste	16.06.2009	21.10.2013	12.10.2013	Klein/S...		Baden-Württemberg	Germany	
GC41N13		29.03.2013	6	5.0	Contact	2.57	N	5.0	2.5	C&U	15.02.2013	21.10.2013	29.03.2013	Klein/S...		Baden-Württemberg	Germany	
GC28BH6		06.10.2013	11	4.0	Der Letzte macht's Licht aus... (Reloaded)	2.66	W	3.5	5.0	Henely	11.05.2010	21.10.2013	06.10.2013	Regulär		Baden-Württemberg	Germany	
GC1DQPD		04.10.2013	11	3.3	Frowen Albe	2.76	S	2.5	3.8	cachetiedown & Arana	29.06.2008	21.10.2013	23.09.2013	Mikro		Baden-Württemberg	Germany	
GC4ECT5		15.08.2013	5	0.0	0 Karlsruhe GC Decathlon Discipline 10	2.85	S	3.0	2.0	Zottel02	16.06.2013	21.10.2013	15.08.2013	Regulär		Baden-Württemberg	Germany	
GC1B2AA		19.07.2013	0	0.0	I Still Know Where You Were Caching Last Summer	2.95	E	3.5	3.8	ichel	04.05.2008	21.10.2013	19.07.2013	Mikro		Baden-Württemberg	Germany	
GC2V08C		22.09.2013	2	3.0	Not Another Sudoku-Cache!	2.98	NE	2.5	2.0	ichel	11.04.2006	21.10.2013	22.09.2013	Mikro		Baden-Württemberg	Germany	
GC29X6F		29.07.2013	19	5.0	Großmutters Kaffeemühle	3.10	E	4.0	4.5	C&U	12.06.2010	21.10.2013	29.07.2013	Klein/S...		Baden-Württemberg	Germany	
GC2V08C		18.08.2013	1	2.5	Bunnencache - Weinbrünnele	3.10	E	2.0	2.0	schweine-baeren	25.04.2011	21.10.2013	18.08.2013	Klein/S...		Baden-Württemberg	Germany	
GC4D937		13.10.2013	0	2.5	Schöllbrunner Mühle	3.11	N	4.5	3.8	high-amp	16.06.2013	21.10.2013	13.10.2013	Klein/S...		Baden-Württemberg	Germany	
GCNENM		14.10.2013	6	3.5	Der tote Mann	3.32	N	4.5	2.0	ichel	11.04.2005	21.10.2013	22.09.2013	Regulär		Baden-Württemberg	Germany	

Auswahl: Keine 2650 angezeigt (alle Wegpunkte) 0 = 0 Zentrum = Als die Lichter laufen lernten (Nachtcache) Anzahl: 0 2650 0 1

GC20XCJ Als die Lichter laufen lernten (Nachtcache)
Typ: Multi | Größe: Regular | Schwierigkeit: ★★★★★ | Terrain: ★★★★★
Von: C&U | Versteckt: 28.03.2010 | Status: Verfügbar
Land: Germany | Bundesland: Baden-Württemberg
Koordinaten: N48° 51.567 E8° 26.544
Zuletzt aktualisiert: 21.10.2013 | Favoritenpunkte: 463

Average vote: ★★★★★
Median vote: ★★★★★
Number of votes: 108
User votes: ★★★★★

Karte ausblenden Spaltscreen Browser Aktualisieren

Karte

Planung von Cache-Touren: „Best-of-Tour“

GSAK 8.3.1.68 Datenbank: Karlsruhe (Registriert für: Johannes Blumenberg)

Suchen User-Flags Ansicht Zentrum Wegpunkt Datenbank GPS Makro Extras Geocaching.com-Zugriff Hilfe

Filter... Ctrl+F
User-Flag setzen F8
Filter abbrechen

Namensuche Spaltscreen-Format Gespeicherten Filter auswählen Datenbank Orte Ansichten
GCVoteGrabb Keine Karlsruhe Nicht aktiv Homezone

Code	Icon	Letzter Log	GCV_Medi...	GCV_Vote...	Wegpunkt-Name	Km	Rtg	S...	T...	Platziert von	Platziert	Letzte GPX	Letzter Fund	Behälter	DNF Datum	Bundesland	Land	Landkreis
GC20XCJ		13.10.2013	463	5.0	Als die Lichter laufen lernten (Nachtcache)	0.00	N	4.5	4.0	C&U	28.03.2010	21.10.2013	12.10.2013	Regulär		Baden-Württemberg	Germany	
GC2BW1J		01.10.2013	1	3.8	MoCache142 - KURBELWELLE	0.31	NE	4.5	3.8	Platzierung für Kurlung	17.07.2010	21.10.2013	01.10.2013	Klein/S...		Baden-Württemberg	Germany	
GC23W17		06.10.2013	48	5.0	Kein Sternenswort	0.37	NE	4.5	3.5	C&U	16.02.2010	21.10.2013	06.10.2013	Regulär		Baden-Württemberg	Germany	
GCNENY		18.09.2013	4	3.0	Manzell	0.47	NE	2.0	3.5	ichel	11.04.2005	21.10.2013	18.09.2013	Regulär		Baden-Württemberg	Germany	
GC24VK0		13.10.2013	40	4.0	Eskimogesichten	0.50	S	3.0	2.5	C&U	28.03.2010	21.10.2013	07.09.2013	Regulär		Baden-Württemberg	Germany	
GC2BYG6		13.10.2013	0	2.8	Wie weit ist's noch? 7 km	0.52	E	4.5	3.8	Kurlung	18.07.2010	21.10.2013	18.07.2013	Mikro		Baden-Württemberg	Germany	
GC4B34G		08.10.2013	19	5.0	Im Reich der Pilze	0.90	SW	3.5	4.5	C&U und lejava	28.07.2013	21.10.2013	24.09.2013	Regulär		Baden-Württemberg	Germany	
GC4HDNB		24.09.2013	2	4.0	Im Reich der Pilze Bonus	1.13	S	3.0	2.5	lejava und C&U	30.07.2013	21.10.2013	24.09.2013	Klein/S...		Baden-Württemberg	Germany	
GC34QAP		21.09.2013	1	3.5	Die Code	1.17	E	3.0	4.5	raptor0711	01.10.2011	21.10.2013	21.09.2013	Mikro		Baden-Württemberg	Germany	
GC2Q7WY		28.09.2013	1	3.5	Wiesenhof	1.37	W	4.5	3.8	mein	14.03.2011	21.10.2013	28.09.2013	Klein/S...		Baden-Württemberg	Germany	
GC1RM0G		22.07.2013	6	4.0	Briefgeheimnis	1.55	E	4.0	3.8	C&U	21.05.2009	21.10.2013	22.07.2013	Regulär		Baden-Württemberg	Germany	
GC2G4EE		19.10.2013	145	5.0	Excachellbur	2.04	NE	4.5	2.5	C&U	15.10.2010	21.10.2013	19.10.2013	Regulär		Baden-Württemberg	Germany	
GC22TJX		17.10.2013	14	4.0	Pinkel Pause	2.06	SE	4.5	3.8	C&U	18.05.2010	21.10.2013	17.10.2013	Klein/S...		Baden-Württemberg	Germany	
GC1NQ9F		21.09.2013	10	4.0	Pfaffenroter Nordwald	2.19	E	3.0	3.5	C&U	01.04.2009	21.10.2013	21.09.2013	Regulär		Baden-Württemberg	Germany	
GC2PC7B		17.10.2013	3	3.0	Mach mal wieder Pause	2.24	NE	4.5	2.0	raptor0711	26.02.2011	21.10.2013	17.10.2013	Klein/S...		Baden-Württemberg	Germany	
GC4GT61		19.10.2013	0	0.0	0 Ruhe pur	2.24	S	4.5	3.8	Team Befu	21.07.2013	21.10.2013	19.10.2013	Mikro		Baden-Württemberg	Germany	
GC2F479		23.06.2013	14	4.5	Das Letzte was er sah ...	2.33	SE	4.5	2.0	C&U	21.09.2010	21.10.2013	23.06.2013	Klein/S...		Baden-Württemberg	Germany	
GC1RGKV		17.10.2013	3	4.0	9 Würfelzauber	2.38	NE	3.5	3.8	Maciste	17.06.2009	21.10.2013	17.10.2013	Regulär		Baden-Württemberg	Germany	
GC223ST		17.10.2013	8	3.0	ENZKREIS EXTREM: westlichster Punkt	2.43	SE	4.5	2.0	ENZKREIS EXTREM	28.06.2011	21.10.2013	17.10.2013	Regulär		Baden-Württemberg	Germany	
GC1M3BY		12.10.2013	1	3.0	High Noon	2.54	N	4.5	3.8	Maciste	16.06.2009	21.10.2013	12.10.2013	Klein/S...		Baden-Württemberg	Germany	
GC41N13		29.03.2013	6	5.0	Contact	2.57	N	5.0	2.5	C&U	15.02.2013	21.10.2013	29.03.2013	Klein/S...		Baden-Württemberg	Germany	
GC28BH6		06.10.2013	11	4.0	Der Letzte macht's Licht aus... (Reloaded)	2.66	W	3.5	5.0	Henely	11.05.2010	21.10.2013	06.10.2013	Regulär		Baden-Württemberg	Germany	
GC1DQPD		04.10.2013	11	3.3	Frowen Albe	2.76	S	2.5	3.8	cachetiedown & Arana	29.06.2008	21.10.2013	23.09.2013	Mikro		Baden-Württemberg	Germany	
GC4ECT5		15.08.2013	5	0.0	0 Karlsruhe GC Decathlon Discipline 10	2.85	S	3.0	2.0	Zottel02	16.06.2013	21.10.2013	15.08.2013	Regulär		Baden-Württemberg	Germany	
GC1B2AA		19.07.2013	0	0.0	0 I Still Know Where You Were Caching Last Summer	2.95	E	3.5	3.8	ichel	04.05.2008	21.10.2013	19.07.2013	Mikro		Baden-Württemberg	Germany	
GC2BWP		22.09.2013	2	3.0	Not Another Sudoku-Cache!	2.98	NE	2.5	2.0	ichel	11.04.2006	21.10.2013	22.09.2013	Mikro		Baden-Württemberg	Germany	
GC29X5F		29.07.2013	19	5.0	Großmutters Kaffeemühle	3.10	E	4.0	4.5	C&U	12.06.2010	21.10.2013	29.07.2013	Klein/S...		Baden-Württemberg	Germany	
GC2V08C		18.08.2013	1	2.5	5 Brunnencache - Weinbrünnele	3.10	E	2.0	2.0	schweine-baeren	25.04.2011	21.10.2013	18.08.2013	Klein/S...		Baden-Württemberg	Germany	
GC4D937		13.10.2013	0	2.5	2 Schöllbrunner Mühle	3.11	N	4.5	3.8	high-amp	16.06.2013	21.10.2013	13.10.2013	Klein/S...		Baden-Württemberg	Germany	
GCNENM		14.10.2013	6	3.5	Der tote Mann	3.32	N	4.5	2.0	ichel	11.04.2005	21.10.2013	22.09.2013	Regulär		Baden-Württemberg	Germany	

Auswahl: Keine 2650 angezeigt (alle Wegpunkte) 1 = 0 Zentrum = Als die Lichter laufen lernten (Nachtcache) Anzahl: 0 2650 0 1

GC20XCJ Als die Lichter laufen lernten (Nachtcache)
Typ: Multi | Größe: Regular | Schwierigkeit: ★★★★★ | Terrain: ★★★★★
Von: C&U | Versteckt: 28.03.2010 | Status: Verfügbar
Land: Germany | Bundesland: Baden-Württemberg
Koordinaten: N48° 51.567 E8° 26.544
Zuletzt aktualisiert: 21.10.2013 | Favoritenpunkte: 463

Average vote: ★★★★★
Median vote: ★★★★★
Number of votes: 108
User votes: ★★★★★

Karte ausblenden Spaltscreen Browser Aktualisieren

Karte

Planung von Cache-Touren: „Best-of-Tour“

Suchen User-Flags Ansicht Zentrum Wegpunkt Datenbank GPS Makro Extras Geocaching.com-Zugriff Hilfe

Filter... Ctrl+F
User-Flag setzen F8
Filter abbrechen

Namensuche Spaltscreen-Format Gespeicherten Filter auswählen Datenbank Orte Ansichten
GCVoteGrabb Keine Karlsruhe ..Nicht aktiv Homezone

Code	Icon	Letzter Log	GCV_Medi	GCV_Vote	Wegpunkt-Name	Km	Rtg	S...	T...	Platziert von	Platziert	Letzte GPX	Letzter Fund	Behälter	DNF Datum	Bundesland	Land	Landkreis
GC20XCJ		13.10.2013	463	5.0	Als die Lichter laufen lernten (Nachtcache)	0.00	N	4.5	4.0	C&U	28.03.2010	21.10.2013	12.10.2013	Regulär		Baden-Württemberg	Germany	
GC2BW1J		01.10.2013	1	3.8	MoCache142 - KURBELWELLE	0.31	NE	4.5	3.8	Platzierung für Kurlung	17.07.2010	21.10.2013	01.10.2013	Klein/S...		Baden-Württemberg	Germany	
GC23W17		06.10.2013	48	5.0	Kein Sterbenswort	0.37	NE	4.5	3.5	C&U	16.02.2010	21.10.2013	06.10.2013	Regulär		Baden-Württemberg	Germany	
GCNENY		18.09.2013	4	3.0	Manzell	0.47	NE	2.0	3.5	ichel	11.04.2005	21.10.2013	18.09.2013	Regulär		Baden-Württemberg	Germany	
GC24VK0		13.10.2013	40	4.0	Eskimogesichten	0.50	S	3.0	2.5	C&U	28.03.2010	21.10.2013	07.09.2013	Regulär		Baden-Württemberg	Germany	
GC2BYG6		13.10.2013	0	2.8	Wie weit ist's noch? 7 km	0.52	E	4.0	3.8	Kurlung	18.07.2010	21.10.2013	18.07.2013	Mikro		Baden-Württemberg	Germany	
GC4B34G		08.10.2013	19	5.0	Im Reich der Plze	0.90	SW	3.5	4.5	C&U und lejava	28.07.2013	21.10.2013	24.09.2013	Regulär		Baden-Württemberg	Germany	
GC4HDNB		24.09.2013	2	4.0	Im Reich der Plze Bonus	1.13	S	3.0	2.5	lejava und C&U	30.07.2013	21.10.2013	24.09.2013	Klein/S...		Baden-Württemberg	Germany	
GC34QAP		21.09.2013	1	3.5	Die Code	1.17	E	3.0	4.0	raptor0711	01.10.2011	21.10.2013	21.09.2013	Mikro		Baden-Württemberg	Germany	
GC2Q7WY		28.09.2013	1	3.5	Wiesenhof	1.37	W	4.5	3.8	mein	14.03.2011	21.10.2013	28.09.2013	Klein/S...		Baden-Württemberg	Germany	
GC1RM0G		22.07.2013	6	4.0	Briefgeheimnis	1.55	E	4.0	3.8	C&U	21.05.2009	21.10.2013	22.07.2013	Regulär		Baden-Württemberg	Germany	
GC2G4EE		19.10.2013	145	5.0	Excachellbur	2.04	NE	4.5	2.5	C&U	15.10.2010	21.10.2013	19.10.2013	Regulär		Baden-Württemberg	Germany	
GC22TJX		17.10.2013	14	4.0	Pinkel Pause	2.06	SE	4.5	3.8	C&U	18.05.2010	21.10.2013	17.10.2013	Klein/S...		Baden-Württemberg	Germany	
GC1NQ9F		21.09.2013	10	4.0	Pfaffenroter Nordwald	2.19	E	3.0	3.5	C&U	01.04.2009	21.10.2013	21.09.2013	Regulär		Baden-Württemberg	Germany	
GC2PC7B		17.10.2013	3	3.0	Mach mal wieder Pause	2.24	NE	4.5	2.0	raptor0711	26.02.2011	21.10.2013	17.10.2013	Klein/S...		Baden-Württemberg	Germany	
GC4GT61		19.10.2013	0	0.0	0 Ruhe pur	2.24	S	4.5	3.8	Team Befu	21.07.2013	21.10.2013	19.10.2013	Mikro		Baden-Württemberg	Germany	
GC2F479		23.06.2013	14	4.5	Das Letzte was er sah ...	2.33	SE	4.5	2.0	C&U	21.09.2010	21.10.2013	23.06.2013	Klein/S...		Baden-Württemberg	Germany	
GC1RGKV		17.10.2013	3	4.0	9 Würfelzauber	2.38	NE	3.5	3.8	Maciste	17.06.2009	21.10.2013	17.10.2013	Regulär		Baden-Württemberg	Germany	
GC223ST		17.10.2013	8	3.0	ENZKREIS EXTREM: westlichster Punkt	2.43	SE	4.5	2.0	ENZKREIS EXTREM	28.06.2011	21.10.2013	17.10.2013	Regulär		Baden-Württemberg	Germany	
GC1M3BY		12.10.2013	1	3.0	High Noon	2.54	N	4.5	3.8	Maciste	16.06.2009	21.10.2013	12.10.2013	Klein/S...		Baden-Württemberg	Germany	
GC41N13		29.03.2013	6	5.0	Contact	2.57	N	5.0	2.5	C&U	15.02.2013	21.10.2013	29.03.2013	Klein/S...		Baden-Württemberg	Germany	
GC28BH6		06.10.2013	11	4.0	Der Letzte macht's Licht aus... (Reloaded)	2.66	W	3.5	5.0	Henely	11.05.2010	21.10.2013	06.10.2013	Regulär		Baden-Württemberg	Germany	
GC1DQPD		04.10.2013	11	3.3	Frowen Albe	2.76	S	2.5	3.8	cachetiedown & Arana	29.06.2008	21.10.2013	23.09.2013	Mikro		Baden-Württemberg	Germany	
GC4ECT5		15.08.2013	5	0.0	0 Karlsruhe GC Decathlon Discipline 10	2.85	S	3.0	2.0	Zottel02	16.06.2013	21.10.2013	15.08.2013	Regulär		Baden-Württemberg	Germany	
GC1B2AA		19.07.2013	0	0.0	0 I Still Know Where You Were Caching Last Summer	2.95	E	3.5	3.8	ichel	04.05.2008	21.10.2013	19.07.2013	Mikro		Baden-Württemberg	Germany	
GC2VWBP		22.09.2013	2	3.0	Not Another Sudoku-Cache!	2.98	NE	2.5	2.0	ichel	11.04.2006	21.10.2013	22.09.2013	Mikro		Baden-Württemberg	Germany	
GC29X6F		29.07.2013	19	5.0	Großmutters Kaffeemühle	3.10	E	4.0	4.5	C&U	12.06.2010	21.10.2013	29.07.2013	Klein/S...		Baden-Württemberg	Germany	
GC2V08C		18.08.2013	1	2.5	5 Brennencache - Weinbrünnele	3.10	E	2.0	2.0	schweine-baeren	25.04.2011	21.10.2013	18.08.2013	Klein/S...		Baden-Württemberg	Germany	
GC4D937		13.10.2013	0	2.5	2 Schöllbrunner Mühle	3.11	N	4.5	3.8	high-amp	16.06.2013	21.10.2013	13.10.2013	Klein/S...		Baden-Württemberg	Germany	
GCNENM		14.10.2013	6	3.5	Der tote Mann	3.32	N	4.5	2.0	ichel	11.04.2005	21.10.2013	22.09.2013	Regulär		Baden-Württemberg	Germany	

Auswahl: Keine 2650 angezeigt (alle Wegpunkte) 0 = 0 Zentrum = Als die Lichter laufen lernten (Nachtcache) Anzahl: 0 2650 0 1

GC20XCJ Als die Lichter laufen lernten (Nachtcache)
Typ: Multi | Größe: Regular | Schwierigkeit: ★★★★★ | Terrain: ★★★★★
Von: C&U | Versteckt: 28.03.2010 | Status: Verfügbar
Land: Germany | Bundesland: Baden-Württemberg
Koordinaten: N48° 51.567 E8° 26.544
Zuletzt aktualisiert: 21.10.2013 | Favoritenpunkte: 463

Average vote: ★★★★★
Median vote: ★★★★★
Number of votes: 108
User votes: ★★★★★

Karte ausblenden Spaltscreen Browser Aktualisieren

Karte

Planung von Cache-Touren: „Best-of-Tour“

GSAK 8.3.1.68 Datenbank: Karlsruhe (Registriert für: Johannes Blumenberg)

Suchen User-Flags Ansicht Zentrum Wegpunkt Datenbank GPS Makro Extras Geocaching.com-Zugriff Hilfe

Filter... Ctrl+F
User-Flag setzen F8
Filter abbrechen

Namensuche Spaltscreen-Format Gespeicherter Filter auswählen Datenbank Orte Ansichten
GCVoteGrabb Keine Karlsruhe Homezone

Code	Icon	Letzter Log	GCV_Medi	GCV_Vote	Wegpunkt-Name	Km	Rtg	S...	T...	Platziert von	Platziert	Letzte GPX	Letzter Fund	Behälter	DNF Datum	Bundesland	Land	Landkreis
GC20XCJ		13.10.2013	463	5.0	Als die Lichter laufen lernten (Nachtcache)	0.00	N	4.5	4.0	C&U	28.03.2010	21.10.2013	12.10.2013	Regulär		Baden-Württemberg	Germany	
GC2BW1J		01.10.2013	1	3.8	MoCache142 - Kufelwelle	0.31	NE	4.5	3.8	Platzierung für Kufelung	17.07.2010	21.10.2013	01.10.2013	Klein/S...		Baden-Württemberg	Germany	
GC23W17		06.10.2013	48	5.0	Kein Sterbenswort	0.37	NE	4.5	3.5	C&U	16.02.2010	21.10.2013	06.10.2013	Regulär		Baden-Württemberg	Germany	
GCNENY		18.09.2013	4	3.0	Manzell	0.47	NE	2.0	3.5	ichel	11.04.2005	21.10.2013	18.09.2013	Regulär		Baden-Württemberg	Germany	
GC24VK0		13.10.2013	40	4.0	Eskimogesichten	0.50	S	3.0	2.5	C&U	28.03.2010	21.10.2013	07.09.2013	Regulär		Baden-Württemberg	Germany	
GC2BYG6		13.10.2013	0	2.8	Wie weit ist's noch? 7 km	0.52	E	4.5	3.8	Kufelung	18.07.2010	21.10.2013	18.07.2013	Mikro		Baden-Württemberg	Germany	
GC4B34G		08.10.2013	19	5.0	Im Reich der Pilze	0.90	SW	3.5	4.5	C&U und lejava	28.07.2013	21.10.2013	24.09.2013	Regulär		Baden-Württemberg	Germany	
GC4HDNB		24.09.2013	2	4.0	Im Reich der Pilze Bonus	1.13	S	3.0	2.5	lejava und C&U	30.07.2013	21.10.2013	24.09.2013	Klein/S...		Baden-Württemberg	Germany	
GC34QAP		21.09.2013	1	3.5	Die Code	1.17	E	3.0	4.5	raptor0711	01.10.2011	21.10.2013	21.09.2013	Mikro		Baden-Württemberg	Germany	
GC207WY		28.09.2013	1	3.5	Wiesenhof	1.37	W	4.5	3.8	mein	14.03.2011	21.10.2013	28.09.2013	Klein/S...		Baden-Württemberg	Germany	
GC1RM0G		22.07.2013	6	4.0	Briefgeheimnis	1.55	E	4.0	3.8	C&U	21.05.2009	21.10.2013	22.07.2013	Regulär		Baden-Württemberg	Germany	
GC2G4EE		19.10.2013	145	5.0	Excachellbur	2.04	NE	4.5	2.5	C&U	15.10.2010	21.10.2013	19.10.2013	Regulär		Baden-Württemberg	Germany	
GC22TJX		17.10.2013	14	4.0	Pinkel Pause	2.06	SE	4.5	3.8	C&U	18.05.2010	21.10.2013	17.10.2013	Klein/S...		Baden-Württemberg	Germany	
GC1NQ9F		21.09.2013	10	4.0	Pfaffenroter Nordwald	2.19	E	3.0	3.5	C&U	01.04.2009	21.10.2013	21.09.2013	Regulär		Baden-Württemberg	Germany	
GC2PC7B		17.10.2013	3	3.0	Mach mal wieder Pause	2.24	NE	4.5	2.0	raptor0711	26.02.2011	21.10.2013	17.10.2013	Klein/S...		Baden-Württemberg	Germany	
GC4GT61		19.10.2013	0	0.0	0 Ruhe pur	2.24	S	4.5	3.8	Team Befu	21.07.2013	21.10.2013	19.10.2013	Mikro		Baden-Württemberg	Germany	
GC2F479		23.06.2013	14	4.5	Das Letzte was er sah ...	2.33	SE	4.5	2.0	C&U	21.09.2010	21.10.2013	23.06.2013	Klein/S...		Baden-Württemberg	Germany	
GC1RGKV		17.10.2013	3	4.0	9 Würfelzauber	2.38	NE	3.5	3.8	Maciste	17.06.2009	21.10.2013	17.10.2013	Regulär		Baden-Württemberg	Germany	
GC223ST		17.10.2013	8	3.0	ENZKREIS EXTREM: westlichster Punkt	2.43	SE	4.5	2.0	ENZKREIS EXTREM	28.06.2011	21.10.2013	17.10.2013	Regulär		Baden-Württemberg	Germany	
GC1M3BY		12.10.2013	1	3.0	High Noon	2.54	N	4.5	3.8	Maciste	16.06.2009	21.10.2013	12.10.2013	Klein/S...		Baden-Württemberg	Germany	
GC41N13		29.03.2013	6	5.0	Contact	2.57	N	5.0	2.5	C&U	15.02.2013	21.10.2013	29.03.2013	Klein/S...		Baden-Württemberg	Germany	
GC28BH6		06.10.2013	11	4.0	Der Letzte macht's Licht aus... (Reloaded)	2.66	W	3.5	5.0	Henely	11.05.2010	21.10.2013	06.10.2013	Regulär		Baden-Württemberg	Germany	
GC1DQPD		04.10.2013	11	3.3	Frowen Albe	2.76	S	2.5	3.8	cachetiedown & Arama	29.06.2008	21.10.2013	23.09.2013	Mikro		Baden-Württemberg	Germany	
GC4ECT5		15.08.2013	5	0.0	0 Karlsruhe GC Decathlon Discipline 10	2.85	S	3.0	2.0	Zottel02	16.06.2013	21.10.2013	15.08.2013	Regulär		Baden-Württemberg	Germany	
GC1B2AA		19.07.2013	0	0.0	0 I Still Know Where You Were Caching Last Summer	2.95	E	3.5	3.8	ichel	04.05.2008	21.10.2013	19.07.2013	Mikro		Baden-Württemberg	Germany	
GC2V08C		22.09.2013	2	3.0	Not Another Sudoku-Cache!	2.98	NE	2.5	2.0	ichel	11.04.2006	21.10.2013	22.09.2013	Mikro		Baden-Württemberg	Germany	
GC29X6F		29.07.2013	19	5.0	Großmutters Kaffeemühle	3.10	E	4.0	4.5	C&U	12.06.2010	21.10.2013	29.07.2013	Klein/S...		Baden-Württemberg	Germany	
GC2V08C		18.08.2013	1	2.5	5 Brennencache - Weinbrünnele	3.10	E	2.0	2.0	schweine-baeren	25.04.2011	21.10.2013	18.08.2013	Klein/S...		Baden-Württemberg	Germany	
GC4D937		13.10.2013	0	2.5	2 Schöllbrunner Mühle	3.11	N	4.5	3.8	high-amp	16.06.2013	21.10.2013	13.10.2013	Klein/S...		Baden-Württemberg	Germany	
GCNENM		14.10.2013	6	3.5	Der tote Mann	3.32	N	4.5	2.0	ichel	11.04.2005	21.10.2013	22.09.2013	Regulär		Baden-Württemberg	Germany	

Auswahl: Keine 2650 angezeigt (alle Wegpunkte) 0 = 0 Zentrum = Als die Lichter laufen lernten (Nachtcache) Anzahl: 0 2650 0 1

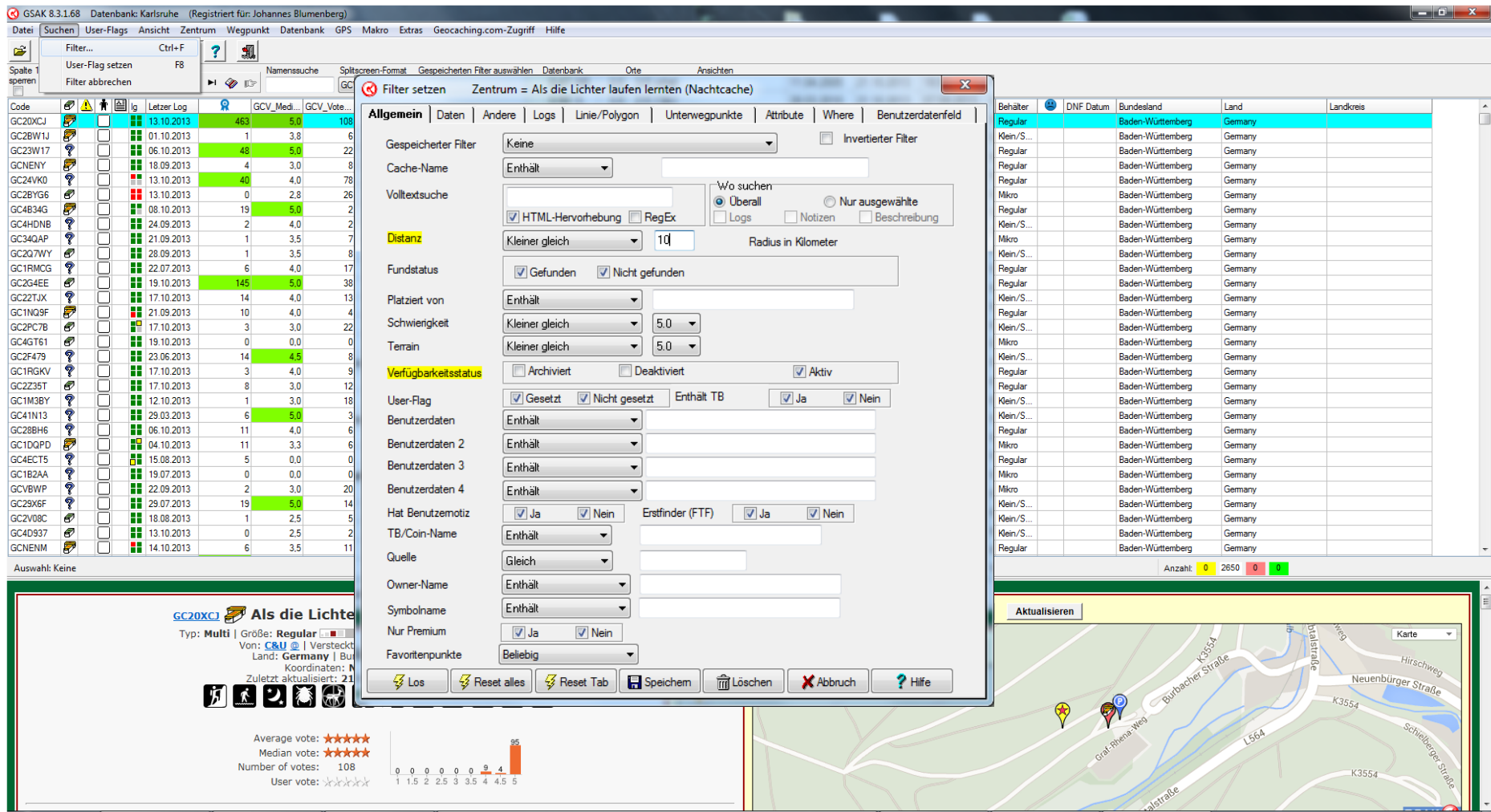
GC20XCJ Als die Lichter laufen lernten (Nachtcache)
Typ: Multi | Größe: Regular | Schwierigkeit: ★★★★★ | Terrain: ★★★★★
Von: C&U | Versteckt: 28.03.2010 | Status: Verfügbar
Land: Germany | Bundesland: Baden-Württemberg
Koordinaten: N48° 51.567 E8° 26.544
Zuletzt aktualisiert: 21.10.2013 | Favoritenpunkte: 463

Average vote: ★★★★★
Median vote: ★★★★★
Number of votes: 108
User votes: ★★★★★

Karte ausblenden Spaltscreen Browser Aktualisieren

Karte

Planung von Cache-Touren: „Best-of-Tour“



Planung von Cache-Touren: „Best-of-Tour“

GSAK 8.3.1.68 Datenbank: Karlsruhe (Registriert für: Johannes Blumenberg)

Suchen | User-Flags | Ansicht | Zentrum | Wegpunkt | Datenbank | GPS | Makro | Extras | Geocaching.com-Zugriff | Hilfe

Filter... Ctrl+F
User-Flag setzen F8
Filter abbrechen

Namensuche | Spaltscreen-Format | Gespeicherten Filter auswählen | Datenbank | Orte | Ansichten

Filter setzen Zentrum = Als die Lichter laufen lernten (Nachtcache)

Allgemein | Daten | Andere | Logs | Linie/Poligon | Untenwegpunkte | Attribute | Where | Benutzerdatenfeld

Gespeicherter Filter: Keine ☐ Invertierter Filter

Cache-Name: Enthält

Volltextsuche: Wo suchen: ☒ Überall ☐ Nur ausgewählte
☒ HTML-Hervorhebung ☐ RegEx ☐ Logs ☐ Notizen ☐ Beschreibung

Distanz: Kleiner gleich 10 Radius in Kilometer

Fundstatus: ☒ Gefunden ☒ Nicht gefunden

Platziert von: Enthält

Schwierigkeit: Kleiner gleich 5.0

Terrain: Kleiner gleich 5.0

Verfügbarkeitsstatus: ☐ Archiviert ☐ Deaktiviert ☒ Aktiv

User-Flag: ☒ Gesetzt ☒ Nicht gesetzt Enthält TB ☒ Ja ☒ Nein

Benutzerdaten: Enthält

Benutzerdaten 2: Enthält

Benutzerdaten 3: Enthält

Benutzerdaten 4: Enthält

Hat Benutzernotiz: ☒ Ja ☒ Nein Erstfinder (FTF) ☒ Ja ☒ Nein

TB/Coin-Name: Enthält

Quelle: Gleich

Owner-Name: Enthält

Symbolname: Enthält

Nur Premium: ☒ Ja ☒ Nein

Favoritenpunkte: Beliebige

Los Reset alles Reset Tab Speichern Löschen Abbruch Hilfe

Auswahl: Keine

GC20XCJ Als die Lichter
Typ: Multi | Größe: Regular | ☒ Versteckt
Von: C&U | Versteckt
Land: Germany | Bull
Koordinaten: N
Zuletzt aktualisiert: 21

Average vote: ★★★★★
Median vote: ★★★★★
Number of votes: 108
User vote: ★★★★★

Anzahl: 0 2650 0 1

Aktualisieren

Karte

Hirschweg
Neuenburger Straße
Schleibergs Straße
K3554
L564
Bülbacher Straße
K3554
Graf-Platen-Weg
K3554

Planung von Cache-Touren: „Best-of-Tour“

GSAK 8.3.1.68 Datenbank: Karlsruhe (Registriert für: Johannes Blumenberg)

Suchen User-Flags Ansicht Zentrum Wegpunkt Datenbank GPS Makro Extras Geocaching.com-Zugriff Hilfe

Spalte 1 Filter... Ctrl+F Filter setzen F8 Filter abbrechen

Namensuche Spaltscreen-Format Gespeicherten Filter auswählen Datenbank Orte Ansichten

Filter setzen Zentrum = Als die Lichter laufen lernten (Nachtcache)

Allgemein | Daten | Andere | Logs | Linie/Poligon | Untenwegpunkte | Attribute | Where | Benutzerdatenfeld

Gespeicherter Filter: Keine ☐ Invertierter Filter

Cache-Name: Enthält

Volltextsuche: Wo suchen: ☒ Überall ☐ Nur ausgewählte
☐ Logs ☐ Notizen ☐ Beschreibung

Distanz: Kleiner gleich 10 Radius in Kilometer

Fundstatus: ☒ Gefunden ☒ Nicht gefunden

Platziert von: Enthält

Schwierigkeit: Kleiner gleich 5.0

Terrain: Kleiner gleich 5.0

Verfügbarkeitsstatus ☐ Archiviert ☐ Deaktiviert ☒ Aktiv

User-Flag: ☒ Gesetzt ☒ Nicht gesetzt Enthält TB ☒ Ja ☒ Nein

Benutzerdaten: Enthält

Benutzerdaten 2: Enthält

Benutzerdaten 3: Enthält

Benutzerdaten 4: Enthält

Hat Benutzernotiz: ☒ Ja ☒ Nein Erstfinder (FTF) ☒ Ja ☒ Nein

TB/Coin-Name: Enthält

Quelle: Gleich

Owner-Name: Enthält

Symbolname: Enthält

Nur Premium: ☒ Ja ☒ Nein

Favoritenpunkte: Beliebige

Los Reset alles Reset Tab Speichern Löschen Abbruch Hilfe

Auswahl: Keine

GC20XCJ Als die Lichter
 Typ: Multi | Größe: Regular | ☒ Versteckt
 Von: C&U | Versteckt
 Land: Germany | Bull
 Koordinaten: N
 Zuletzt aktualisiert: 21

Average vote: ★★★★★
 Median vote: ★★★★★
 Number of votes: 108
 User vote: ★★★★★

Anzahl: 0 2650 0 1

Aktualisieren Karte

Hirschweg
 Neuenburger Straße
 Schöberger Straße
 K3554
 L564
 Bülbacher Straße
 K3554
 Graf-Platz-Weg
 K3554

Planung von Cache-Touren: „Best-of-Tour“

GSAK 8.3.1.68 Datenbank: Karlsruhe (Registriert für: Johannes Blumenberg)

Suchen User-Flags Ansicht Zentrum Wegpunkt Datenbank GPS Makro Extras Geocaching.com-Zugriff Hilfe

Filter... Ctrl+F
User-Flag setzen F8
Filter abbrechen

Namensuche Spaltscreen-Format Gespeicherten Filter auswählen Datenbank Orte Ansichten

Filter setzen Zentrum = Als die Lichter laufen lernen (Nachtcache)

Allegemein | Daten | Andere | Logs | Linie/Polygon | Untenwegpunkte | Attribute | Where Benutzerdatenfeld

GCV_AverageVote: Beliebig
GCV_MedianVote: Größer gleich 4.5
GCV_UserVote: Beliebig
GCV_VoteCount: Beliebig
GCV_VoteDistribution: Beliebig
GCV_VoteDistributionFull: Beliebig
GCV_AverageQualified: Beliebig
GCV_MedianQualified: Beliebig

Code	Icon	Typ	Größe	Letzter Log	GCV_Medi...	GCV_Vote...
GC20XCJ				13.10.2013	463	5.0
GC2BW1J				01.10.2013	1	3.8
GC23W17				06.10.2013	48	5.0
GCNENY				18.09.2013	4	3.0
GC24VK0				13.10.2013	40	4.0
GC2BYG6				13.10.2013	0	2.8
GC4B34G				08.10.2013	19	5.0
GC4HDNB				24.09.2013	2	4.0
GC34QAP				21.09.2013	1	3.5
GC2Q7WY				28.09.2013	1	3.5
GC1RMOG				22.07.2013	6	4.0
GC2G4EE				19.10.2013	145	5.0
GC22TJX				17.10.2013	14	4.0
GC1NQ9F				21.09.2013	10	4.0
GC2PC7B				17.10.2013	3	3.0
GC4GT61				19.10.2013	0	0.0
GC2F479				23.06.2013	14	4.5
GC1RQKV				17.10.2013	3	4.0
GC2Z35T				17.10.2013	8	3.0
GC1M3BY				12.10.2013	1	3.0
GC41N13				29.03.2013	6	5.0
GC28BH6				06.10.2013	11	4.0
GC1DQPD				04.10.2013	11	3.3
GC4ECT5				15.08.2013	5	0.0
GC1B2AA				19.07.2013	0	0.0
GCVBWP				22.09.2013	2	3.0
GC29X5F				29.07.2013	19	5.0
GC2V08C				18.08.2013	1	2.5
GC4D937				13.10.2013	0	2.5
GCNENM				14.10.2013	6	3.5

Auswahl: Keine

Als die Lichter
Typ: Multi | Größe: Regular
Von: C&U | Versteckt
Land: Germany | Bu
Koordinaten: N
Zuletzt aktualisiert: 21

Average vote: ★★★★★
Median vote: ★★★★★
Number of votes: 108
User vote: ★★★★★

Los Reset alles Reset Tab Speichern Löschen Abbruch Hilfe

Behälter DNF Datum Bundesland Land Landkreis

Regular			Baden-Württemberg	Germany	
Klein/S...			Baden-Württemberg	Germany	
Regular			Baden-Württemberg	Germany	
Regular			Baden-Württemberg	Germany	
Regular			Baden-Württemberg	Germany	
Mikro			Baden-Württemberg	Germany	
Regular			Baden-Württemberg	Germany	
Klein/S...			Baden-Württemberg	Germany	
Mikro			Baden-Württemberg	Germany	
Klein/S...			Baden-Württemberg	Germany	
Regular			Baden-Württemberg	Germany	
Regular			Baden-Württemberg	Germany	
Klein/S...			Baden-Württemberg	Germany	
Regular			Baden-Württemberg	Germany	
Klein/S...			Baden-Württemberg	Germany	
Mikro			Baden-Württemberg	Germany	
Klein/S...			Baden-Württemberg	Germany	
Regular			Baden-Württemberg	Germany	
Regular			Baden-Württemberg	Germany	
Klein/S...			Baden-Württemberg	Germany	
Klein/S...			Baden-Württemberg	Germany	
Regular			Baden-Württemberg	Germany	
Mikro			Baden-Württemberg	Germany	
Regular			Baden-Württemberg	Germany	
Mikro			Baden-Württemberg	Germany	
Klein/S...			Baden-Württemberg	Germany	
Klein/S...			Baden-Württemberg	Germany	
Regular			Baden-Württemberg	Germany	
Regular			Baden-Württemberg	Germany	
Mikro			Baden-Württemberg	Germany	
Regular			Baden-Württemberg	Germany	
Mikro			Baden-Württemberg	Germany	
Klein/S...			Baden-Württemberg	Germany	
Klein/S...			Baden-Württemberg	Germany	
Klein/S...			Baden-Württemberg	Germany	
Regular			Baden-Württemberg	Germany	

Anzahl: 0 2650 0 1

Aktualisieren

Karte

Hirschweg
Neuenburger Straße
Schleibergstraße
K3554
L564
Bülbacher Straße
K3554
Graf-Platen-Weg
K3554

Planung von Cache-Touren: „Best-of-Tour“

GSAK 8.3.1.68 Datenbank: Karlsruhe (Registriert für: Johannes Blumenberg)

Suchen User-Flags Ansicht Zentrum Wegpunkt Datenbank GPS Makro Extras Geocaching.com-Zugriff Hilfe

Filter... Ctrl+F
User-Flag setzen F8
Filter abbrechen

Namensuche Spaltscreen-Format Gespeicherten Filter auswählen Datenbank Orte Ansichten

Filter setzen Zentrum = Als die Lichter laufen lernen (Nachtcache)

Allgemein | Daten | Andere | Logs | Linie/Polygon | Untenwegpunkte | Attribute | Where Benutzerdatenfeld

GCV_AverageVote Beliebig
GCV_MedianVote Größer gleich 4.5
GCV_UserVote Beliebig
GCV_VoteCount Beliebig
GCV_VoteDistribution Beliebig
GCV_VoteDistributionFull Beliebig
GCV_AverageQualified Beliebig
GCV_MedianQualified Beliebig

Code	Icon	Typ	Größe	Letzter Log	GCV_Medi...	GCV_Vote...
GC20XCJ				13.10.2013	463	5.0
GC2BW1J				01.10.2013	1	3.8
GC23W17				06.10.2013	48	5.0
GCNENY				18.09.2013	4	3.0
GC24VK0				13.10.2013	40	4.0
GC2BYG6				13.10.2013	0	2.8
GC4B34G				08.10.2013	19	5.0
GC4HDNB				24.09.2013	2	4.0
GC34QAP				21.09.2013	1	3.5
GC2Q7WY				28.09.2013	1	3.5
GC1RMOG				22.07.2013	6	4.0
GC2G4EE				19.10.2013	145	5.0
GC22TJX				17.10.2013	14	4.0
GC1NQ9F				21.09.2013	10	4.0
GC2PC7B				17.10.2013	3	3.0
GC4GT61				19.10.2013	0	0.0
GC2F479				23.06.2013	14	4.5
GC1RGKV				17.10.2013	3	4.0
GC2Z35T				17.10.2013	8	3.0
GC1M3BY				12.10.2013	1	3.0
GC41N13				29.03.2013	6	5.0
GC28BH6				06.10.2013	11	4.0
GC1DQPD				04.10.2013	11	3.3
GC4ECT5				15.08.2013	5	0.0
GC1B2AA				19.07.2013	0	0.0
GCVBWP				22.09.2013	2	3.0
GC29X5F				29.07.2013	19	5.0
GC2V08C				18.08.2013	1	2.5
GC4D937				13.10.2013	0	2.5
GCNENM				14.10.2013	6	3.5

Auswahl: Keine

Als die Lichter
Typ: Multi | Größe: Regular
Von: C&U | Versteckt
Land: Germany | Bu
Koordinaten: N
Zuletzt aktualisiert: 21

Average vote: ★★★★★
Median vote: ★★★★★
Number of votes: 108
User vote: ★★★★★

Los Reset alles Reset Tab Speichern Löschen Abbruch Hilfe

Behälter	DNF Datum	Bundesland	Land	Landkreis
Regular		Baden-Württemberg	Germany	
Klein/S...		Baden-Württemberg	Germany	
Regular		Baden-Württemberg	Germany	
Regular		Baden-Württemberg	Germany	
Regular		Baden-Württemberg	Germany	
Mikro		Baden-Württemberg	Germany	
Regular		Baden-Württemberg	Germany	
Klein/S...		Baden-Württemberg	Germany	
Mikro		Baden-Württemberg	Germany	
Klein/S...		Baden-Württemberg	Germany	
Regular		Baden-Württemberg	Germany	
Regular		Baden-Württemberg	Germany	
Klein/S...		Baden-Württemberg	Germany	
Regular		Baden-Württemberg	Germany	
Klein/S...		Baden-Württemberg	Germany	
Mikro		Baden-Württemberg	Germany	
Klein/S...		Baden-Württemberg	Germany	
Regular		Baden-Württemberg	Germany	
Regular		Baden-Württemberg	Germany	
Klein/S...		Baden-Württemberg	Germany	
Klein/S...		Baden-Württemberg	Germany	
Regular		Baden-Württemberg	Germany	
Mikro		Baden-Württemberg	Germany	
Regular		Baden-Württemberg	Germany	
Mikro		Baden-Württemberg	Germany	
Klein/S...		Baden-Württemberg	Germany	
Klein/S...		Baden-Württemberg	Germany	
Klein/S...		Baden-Württemberg	Germany	
Regular		Baden-Württemberg	Germany	

Anzahl: 0 2650 0 1

Aktualisieren

Karte

Hirschweg
Neuenburger Straße
Schleibergs Straße
K3554
L564
Burbacher Straße
K3554
Graf-Platen-Weg
K3554

Planung von Cache-Touren: „Best-of-Tour“

GSAK 8.3.1.68 Datenbank: Karlsruhe (Registriert für: Johannes Blumenberg)

Suchen User-Flags Ansicht Zentrum Wegpunkt Datenbank GPS Makro Extras Geocaching.com-Zugriff Hilfe

Filter... Ctrl+F
User-Flag setzen F8
Filter abbrechen

Namensuche Spaltscreen-Format Gespeicherten Filter auswählen Datenbank Orte Ansichten

Filter setzen Zentrum = Als die Lichter laufen lernen (Nachtcache)

Allegemein | Daten | Andere | Logs | Linie/Polygon | Untenwegpunkte | Attribute | Where Benutzerdatenfeld

GCV_AverageVote: Beliebig
GCV_MedianVote: Größer gleich 4.5
GCV_UserVote: Beliebig
GCV_VoteCount: Beliebig
GCV_VoteDistribution: Beliebig
GCV_VoteDistributionFull: Beliebig
GCV_AverageQualified: Beliebig
GCV_MedianQualified: Beliebig

Code	Icon	Typ	Größe	Versteckt	Land	Bundesland	Landkreis	Land	Landkreis
GC20XCJ		Multi	Regular		Germany	Baden-Württemberg		Germany	
GC2BW1J		Multi	Regular		Germany	Baden-Württemberg		Germany	
GC23W17		Multi	Regular		Germany	Baden-Württemberg		Germany	
GCNENY		Multi	Regular		Germany	Baden-Württemberg		Germany	
GC24VK0		Multi	Regular		Germany	Baden-Württemberg		Germany	
GC2BYG6		Multi	Regular		Germany	Baden-Württemberg		Germany	
GC4B34G		Multi	Regular		Germany	Baden-Württemberg		Germany	
GC4HDNB		Multi	Regular		Germany	Baden-Württemberg		Germany	
GC34QAP		Multi	Regular		Germany	Baden-Württemberg		Germany	
GC2Q7WY		Multi	Regular		Germany	Baden-Württemberg		Germany	
GC1RMOG		Multi	Regular		Germany	Baden-Württemberg		Germany	
GC2G4EE		Multi	Regular		Germany	Baden-Württemberg		Germany	
GC22TJX		Multi	Regular		Germany	Baden-Württemberg		Germany	
GC1NQ9F		Multi	Regular		Germany	Baden-Württemberg		Germany	
GC2PC7B		Multi	Regular		Germany	Baden-Württemberg		Germany	
GC4GT61		Multi	Regular		Germany	Baden-Württemberg		Germany	
GC2F479		Multi	Regular		Germany	Baden-Württemberg		Germany	
GC1RQKV		Multi	Regular		Germany	Baden-Württemberg		Germany	
GC2Z35T		Multi	Regular		Germany	Baden-Württemberg		Germany	
GC1M3BY		Multi	Regular		Germany	Baden-Württemberg		Germany	
GC41N13		Multi	Regular		Germany	Baden-Württemberg		Germany	
GC28BH6		Multi	Regular		Germany	Baden-Württemberg		Germany	
GC1DQPD		Multi	Regular		Germany	Baden-Württemberg		Germany	
GC4ECT5		Multi	Regular		Germany	Baden-Württemberg		Germany	
GC1B2AA		Multi	Regular		Germany	Baden-Württemberg		Germany	
GCVBWP		Multi	Regular		Germany	Baden-Württemberg		Germany	
GC29X5F		Multi	Regular		Germany	Baden-Württemberg		Germany	
GC2V08C		Multi	Regular		Germany	Baden-Württemberg		Germany	
GC4D937		Multi	Regular		Germany	Baden-Württemberg		Germany	
GCNENM		Multi	Regular		Germany	Baden-Württemberg		Germany	

Auswahl: Keine

Als die Lichter
Typ: Multi | Größe: Regular | Versteckt: ☐
Von: C&U | Versteckt: ☐
Land: Germany | Bundesland: Baden-Württemberg
Koordinaten: N
Zuletzt aktualisiert: 21.10.2013

Average vote: ★★★★★
Median vote: ★★★★★
Number of votes: 108
User vote: ★★★★★

Los Reset alles Reset Tab Speichern Löschen Abbruch Hilfe

Anzahl: 0 2650 0 1

Aktualisieren Karte

Neuenburger Straße
Hirschweg
Schleibergstraße
K3554
L564
K3554

Planung von Cache-Touren: „Best-of-Tour“

GSAX 8.3.1.68 Datenbank: Karlsruhe (Registriert für: Johannes Blumenberg)

Datei Suchen User-Flags Ansicht Zentrum Wegpunkt Datenbank GPS Makro Extras Geocaching.com-Zugriff Hilfe

Spalte 1 sperren Codesuche Namenssuche Spaltscreen-Format Gespeicherten Filter auswählen Datenbank Orte Ansichten

GC20XKJ 13.10.2013 463 5.0 108 **Als die Lichter laufen leuchten (Nachtcache)** 0.00 N 4.5 4.0 C&U 28.03.2010 21.10.2013 12.10.2013 Regular Baden-Württemberg Germany Landkreis

GCY6T1 19.10.2013 293 5.0 98 Bankraub in Lucky Ville 9.62 N 2.0 2.0 road_runner & susi 09.09.2006 21.10.2013 19.10.2013 Regular Baden-Württemberg Germany

GC3C7K7 12.10.2013 165 5.0 21 Die kleine Raupe Nimmersatt - Schmetterling 6.77 NW 2.0 2.0 HJThom 03.03.2012 21.10.2013 12.10.2013 Regular Baden-Württemberg Germany

GC2G4EE 19.10.2013 145 5.0 38 **Excachellbur** 2.04 NE 4.5 2.5 C&U 15.10.2010 21.10.2013 19.10.2013 Regular Baden-Württemberg Germany

GC410ME 19.10.2013 135 5.0 8 **Der Weißstorch - 10 - Bonus: Die Überraschung** 7.29 W 2.5 2.5 Geo-Störche 09.11.2012 21.10.2013 19.10.2013 Groß/L... Baden-Württemberg Germany

GC46DZT 13.10.2013 128 5.0 20 Das kleine Gespenst - Wieder Mondschein 6.56 W 2.5 2.5 HJThom 02.03.2013 21.10.2013 13.10.2013 Regular Baden-Württemberg Germany

GC2211E 18.10.2013 67 5.0 16 **Eins, Zwei oder Drei** 7.39 NE 3.5 2.0 C&U 15.07.2011 21.10.2013 18.10.2013 Regular Baden-Württemberg Germany

GC3X4W 20.10.2013 59 5.0 8 **Im Vogelsang (NC)** 7.73 E 3.5 3.0 KaWeb 07.05.2012 21.10.2013 20.10.2013 Regular Baden-Württemberg Germany

GC3D555 06.10.2013 53 5.0 8 555 4.89 E 5.0 5.0 ichel 05.05.2013 21.10.2013 06.10.2013 Groß/L... Baden-Württemberg Germany

GC23W17 06.10.2013 48 5.0 22 **Kein Sterbenswort** 0.37 NE 4.5 3.5 C&U 16.02.2010 21.10.2013 06.10.2013 Regular Baden-Württemberg Germany

GC241KV 07.10.2013 36 5.0 13 **TTL Grab** 5.99 NE 3.5 2.0 C&U 25.02.2010 21.10.2013 07.10.2013 Regular Baden-Württemberg Germany

GC218J 04.10.2013 36 5.0 17 **Töööö 5 #Bonus** 9.76 NW 5.0 5.0 Haxx 14.11.2010 21.10.2013 04.10.2013 Klein/S... Baden-Württemberg Germany

GC3K1G 29.09.2013 32 5.0 5 **JMLA - Gold** 9.15 N 3.0 2.0 celina98 17.05.2012 21.10.2013 29.09.2013 Mikro Baden-Württemberg Germany

GC33VE4 04.10.2013 31 5.0 4 **gemeine Kiste** 6.31 N 3.0 3.0 lejavo 08.09.2011 21.10.2013 04.10.2013 Klein/S... Baden-Württemberg Germany

GC2AKBE 13.10.2013 31 4.8 12 **Kommunikation** 8.36 NE 3.5 5.0 lejavo 29.06.2010 21.10.2013 13.10.2013 Klein/S... Baden-Württemberg Germany

GC2JG57 23.09.2013 31 4.8 4 **Mein Angelspiel** 8.36 NE 3.0 2.0 Umler 19.03.2011 21.10.2013 23.09.2013 Mikro Baden-Württemberg Germany

GC28F2N 06.10.2013 30 5.0 19 **Dazwischen: Die Seilbrücke (T5 Zweibaumcache)** 8.90 NE 4.0 5.0 C&U und lejavo 14.05.2010 21.10.2013 06.10.2013 Klein/S... Baden-Württemberg Germany

GC3CPV 26.09.2013 24 4.5 9 **Kleine Flaggenkunde #23 - Bilderrätsel** 5.61 N 3.0 2.5 kscpebbles 16.02.2012 21.10.2013 26.09.2013 Klein/S... Baden-Württemberg Germany

GC10W1T 06.09.2013 24 5.0 7 **Josys Abenteuerpfad (Reloaded)** 7.67 E 3.5 3.5 5_Mose_4,29 10.03.2007 21.10.2013 06.09.2013 Groß/L... Baden-Württemberg Germany

GC2PNWD 25.09.2013 23 5.0 4 **Die Spur des weißen Geckos** 4.97 NE 3.0 3.5 C&U 21.10.2012 21.10.2013 25.09.2013 Groß/L... Baden-Württemberg Germany

GC2N9BV 17.09.2013 23 4.5 8 **Toter Tropfen** 6.47 NE 2.5 2.5 C&U 14.03.2011 21.10.2013 17.09.2013 Klein/S... Baden-Württemberg Germany

GC3Q1FJ 31.08.2013 21 5.0 2 **Mein erster Kartentrick** 8.90 NW 3.5 4.0 HJThom 08.09.2012 21.10.2013 31.08.2013 Klein/S... Baden-Württemberg Germany

GC3XTQJ 13.10.2013 21 4.5 4 **Darksche Tour 12/12 Felsenschlucht TBH** 9.49 W 2.0 2.0 Gomorra Dark 30.09.2012 21.10.2013 13.10.2013 Regular Baden-Württemberg Germany

GC2K15M 29.09.2013 20 4.5 5 **Kleine Flaggenkunde #18 - Jolly Roger** 8.58 N 3.5 3.5 kscpebbles 03.12.2010 21.10.2013 29.09.2013 Mikro Baden-Württemberg Germany

GC4B34G 08.10.2013 19 5.0 2 **Im Reich der Pilze** 0.90 SW 3.5 4.5 C&U und lejavo 28.07.2013 21.10.2013 24.09.2013 Regular Baden-Württemberg Germany

GC29X6F 29.07.2013 19 5.0 14 **Großmutter Kaffeeühle** 3.10 E 4.0 4.5 C&U 12.06.2010 21.10.2013 29.07.2013 Klein/S... Baden-Württemberg Germany

GC12M8C 22.09.2013 18 4.5 12 **Long Underground Stone Beach** 7.56 NE 2.0 4.0 grosser meister & ichel 15.06.2007 21.10.2013 22.09.2013 Klein/S... Baden-Württemberg Germany

GC3659N 19.10.2013 17 5.0 7 **Völlig losgelöst, von der Erde** 6.39 NW 2.5 2.5 kapella 18.10.2011 21.10.2013 19.10.2013 Regular Baden-Württemberg Germany

GC4AX09 30.09.2013 17 5.0 1 **Waldrandpanoramunde Keltern (Wandercache: 30 km)** 8.42 NE 2.0 4.0 5_Mose_4,29 11.06.2013 21.10.2013 30.09.2013 Klein/S... Baden-Württemberg Germany

GC2F479 23.06.2013 14 4.5 8 **Das Letzte was er sah ...** 2.33 SE 4.5 2.0 C&U 21.09.2010 21.10.2013 23.06.2013 Klein/S... Baden-Württemberg Germany

Auswahl: Filter 50 angezeigt (von 2650) 1,9% 6 Zentrum = Als die Lichter laufen leuchten (Nachtcache) Anzahl: 0 50 0 0

GC301FJ ? Mein erster Kartentrick
Typ: Mystery | Größe: Klein/Small | Schwierigkeit: ★★★★★ | Terrain: ★★★★★
Von: HJThom | Versteckt: 08.09.2012 | Status: Verfügbar
Land: Germany | Bundesland: Baden-Württemberg
Koordinaten: N48° 53.486 E° 19.848
Zuletzt aktualisiert: 21.10.2013 | Favoritenpunkte: 21
Average vote: ★★★★★
Median vote: ★★★★★
Number of votes: 2
User votes: ★★★★★

Karte ausblenden Spaltscreen Browser Aktualisieren

Karte

Planung von Cache-Touren: „Best-of-Tour“

GSAX 8.3.1.68 Datenbank: Karlsruhe (Registriert für: Johannes Blumenberg)

Datensuche | Suchen | User-Flags | Ansicht | Zentrum | Wegpunkt | Datenbank | GPS | Makro | Extras | Geocaching.com-Zugriff | Hilfe

Spalte 1 sperren | Codesuche | Namenssuche | Spaltscreen-Format | Gespeicherten Filter auswählen | Datenbank | Orte | Ansichten

GCVoteGrabb | Keine | Karlsruhe | Nicht aktiv | Homezone

Code	Icon	Letzter Log	GCV_Medi	GCV_Vote	Wegpunkt-Name	Km	Rtg	S...	T...	Platziert von	Platziert	Letzte GPX	Letzter Fund	Behälter	DNF Datum	Bundesland	Land	Landkreis
GC20XCJ		13.10.2013	463	5.0	108 Als die Lichter laufen leerten (Nachtcache)	0.00	N	4.5	4.0	C&U	28.03.2010	21.10.2013	12.10.2013	Regular		Baden-Württemberg	Germany	
GCY6T1		19.10.2013	293	5.0	98 Bankraub in Lucky Ville	9.62	N	2.0	2.0	road_runner & susi	09.09.2006	21.10.2013	19.10.2013	Regular		Baden-Württemberg	Germany	
GC3C7K7		12.10.2013	165	5.0	21 Die kleine Raupe Nimmersatt - Schmetterling	6.77	NW	2.0	2.0	HJThom	03.03.2012	21.10.2013	12.10.2013	Regular		Baden-Württemberg	Germany	
GC2G4EE		19.10.2013	145	5.0	38 Excachellbur	2.04	NE	4.5	2.5	C&U	15.10.2010	21.10.2013	19.10.2013	Regular		Baden-Württemberg	Germany	
GC410ME		19.10.2013	135	5.0	8 Der Weißstorch - 10 - Bonus: Die Überraschung	7.29	W	2.5	2.5	Geo-Störche	09.11.2012	21.10.2013	19.10.2013	Groß/L...		Baden-Württemberg	Germany	
GC46DZT		13.10.2013	128	5.0	20 Das kleine Gespenst - Wieder Mondschein	6.56	W	2.5	2.5	HJThom	02.03.2013	21.10.2013	13.10.2013	Regular		Baden-Württemberg	Germany	
GC2211E		18.10.2013	67	5.0	16 Eins, Zwei oder Drei	7.39	NE	3.5	2.0	C&U	15.07.2011	21.10.2013	18.10.2013	Regular		Baden-Württemberg	Germany	
GC3JX4W		20.10.2013	59	5.0	8 Im Vogelsang (NC)	7.73	E	3.5	3.0	KaWeb	07.05.2012	21.10.2013	20.10.2013	Regular		Baden-Württemberg	Germany	
GC3D555		06.10.2013	53	5.0	8 555	4.89	E	5.0	5.0	ichel	05.05.2013	21.10.2013	06.10.2013	Groß/L...		Baden-Württemberg	Germany	
GC23W17		06.10.2013	48	5.0	22 Kein Sterbenswort	0.37	NE	4.5	3.5	C&U	16.02.2010	21.10.2013	06.10.2013	Regular		Baden-Württemberg	Germany	
GC241KV		07.10.2013	36	5.0	13 TTL Grab	5.99	NE	3.5	2.0	C&U	25.02.2010	21.10.2013	07.10.2013	Regular		Baden-Württemberg	Germany	
GC218JQ		04.10.2013	36	5.0	17 Töööö 5 #Bonus	9.76	NW	5.0	5.0	Haxx	14.11.2010	21.10.2013	04.10.2013	Klein/S...		Baden-Württemberg	Germany	
GC3K1G		29.09.2013	32	5.0	5 JMLA - Gold	9.15	N	3.0	2.0	celina98	17.05.2012	21.10.2013	29.09.2013	Mikro		Baden-Württemberg	Germany	
GC33VE4		04.10.2013	31	5.0	4 gemeine Kiste	6.31	N	3.0	3.0	lejavo	08.09.2011	21.10.2013	04.10.2013	Klein/S...		Baden-Württemberg	Germany	
GC2AKBE		13.10.2013	31	4.8	12 Kommunikation	8.36	NE	3.5	5.0	lejavo	29.06.2010	21.10.2013	13.10.2013	Klein/S...		Baden-Württemberg	Germany	
GC2JG67		23.09.2013	31	4.8	4 Mein Angelspiel	8.36	NE	3.0	2.0	Ulmel	19.03.2011	21.10.2013	23.09.2013	Mikro		Baden-Württemberg	Germany	
GC28F2N		06.10.2013	30	5.0	19 Dazwischen: Die Seilbrücke (T5 Zweibaumcache)	8.90	NE	4.0	5.0	C&U und lejavo	14.05.2010	21.10.2013	06.10.2013	Klein/S...		Baden-Württemberg	Germany	
GC3CPV0		26.09.2013	24	4.5	9 Kleine Flaggenkunde #23 - Bilderrätsel	5.61	N	3.0	2.5	kscpebbles	16.02.2012	21.10.2013	26.09.2013	Klein/S...		Baden-Württemberg	Germany	
GC10W1T		06.09.2013	24	5.0	7 Jossys Abenteuerpfad (Reloaded)	7.67	E	3.5	3.5	5_Mose_4,29	10.03.2007	21.10.2013	06.09.2013	Groß/L...		Baden-Württemberg	Germany	
GC2PNWD		25.09.2013	23	5.0	4 Die Spur des weißen Geckos	4.97	NE	3.0	3.5	C&U	21.10.2012	21.10.2013	25.09.2013	Groß/L...		Baden-Württemberg	Germany	
GC2N9BV		17.09.2013	23	4.5	8 Toter Tropfen	6.47	NE	2.5	2.5	C&U	14.03.2011	21.10.2013	17.09.2013	Klein/S...		Baden-Württemberg	Germany	
GC3Q1FJ		31.08.2013	21	5.0	2 Mein erster Kartentrick	8.90	NW	3.5	4.0	HJThom	08.09.2012	21.10.2013	31.08.2013	Klein/S...		Baden-Württemberg	Germany	
GC3XTQJ		13.10.2013	21	4.5	4 Darksche Tour 12/12 Felsenschlucht TBH	9.49	W	2.0	2.0	Gomorra Dark	30.09.2012	21.10.2013	13.10.2013	Regular		Baden-Württemberg	Germany	
GC2K15M		29.09.2013	20	4.5	5 Kleine Flaggenkunde #18 - Jolly Roger	8.58	N	3.5	3.5	kscpebbles	03.12.2010	21.10.2013	29.09.2013	Mikro		Baden-Württemberg	Germany	
GC4B34G		08.10.2013	19	5.0	2 Im Reich der Pilze	0.90	SW	3.5	4.5	C&U und lejavo	28.07.2013	21.10.2013	24.09.2013	Regular		Baden-Württemberg	Germany	
GC29X6F		29.07.2013	19	5.0	14 Großmutter Kaffeeühle	3.10	E	4.0	4.5	C&U	12.06.2010	21.10.2013	29.07.2013	Klein/S...		Baden-Württemberg	Germany	
GC12M8C		22.09.2013	18	4.5	12 Long Underground Stone Beach	7.56	NE	2.0	4.0	grosser meister & ichel	15.06.2007	21.10.2013	22.09.2013	Klein/S...		Baden-Württemberg	Germany	
GC3659N		19.10.2013	17	5.0	7 Völlig losgelöst, von der Erde	6.39	NW	2.5	2.5	kapella	18.10.2011	21.10.2013	19.10.2013	Regular		Baden-Württemberg	Germany	
GC4AX09		30.09.2013	17	5.0	1 Waldrandpanoramunde Keltern (Wandercache: 30 km)	8.42	NE	2.0	4.0	5_Mose_4,29	11.06.2013	21.10.2013	30.09.2013	Klein/S...		Baden-Württemberg	Germany	
GC2F479		23.06.2013	14	4.5	8 Das Letzte was er sah ...	2.33	SE	4.5	2.0	C&U	21.09.2010	21.10.2013	23.06.2013	Klein/S...		Baden-Württemberg	Germany	

Auswahl: Filter 50 angezeigt (von 2650) 1,9% 6 Zentrum = Als die Lichter laufen leerten (Nachtcache) Anzahl: 50 0 0

GC3Q1FJ ? Mein erster Kartentrick

Typ: Mystery | Größe: Klein/Small | Schwierigkeit: ★★★★★ | Terrain: ★★★★★

Von: HJThom | Versteckt: 08.09.2012 | Status: Verfügbar

Land: Germany | Bundesland: Baden-Württemberg

Koordinaten: N48° 53.486 E° 19.848

Zuletzt aktualisiert: 21.10.2013 | Favoritenpunkte: 21

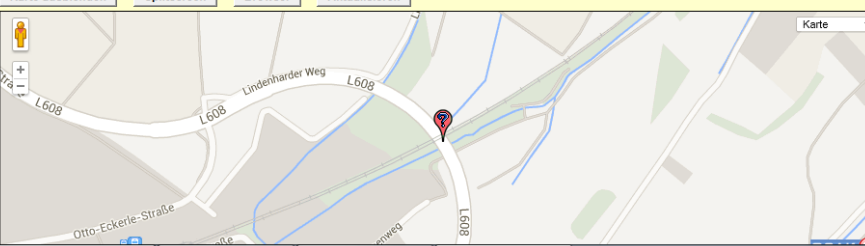
Average vote: ★★★★★

Median vote: ★★★★★

Number of votes: 2

User votes: ★★★★★

Karte ausblenden | Spaltscreen | Browser | Aktualisieren



Planung von Cache-Touren: „Best-of-Tour“

GSAX 8.3.1.68 Datenbank: Karlsruhe (Registriert für: Johannes Blumenberg)

Datei Suchen User-Flags Ansicht Zentrum Wegpunkt Datenbank GPS Makro Extras Geocaching.com-Zugriff Hilfe

Spalte 1 sperren Codesuche Namenssuche Spaltscreen-Format Gespeicherten Filter auswählen Datenbank Orte Ansichten

Keine Karlsruhe ..Nicht aktiv Homezone

Code	Icon	Letzter Log	GCV_Medi	GCV_Vote	Wegpunkt-Name	Km	Rtg	S...	T...	Platziert von	Platziert	Letzte GPX	Letzter Fund	Behälter	DNF Datum	Bundesland	Land	Landkreis
GC20XKJ		13.10.2013	463	5.0	108 Als die Lichter laufen leuchten (Nachtcache)	0.00	N	4.5	4.0	C&U	28.03.2010	21.10.2013	12.10.2013	Regular		Baden-Württemberg	Germany	
GCY6T1		19.10.2013	293	5.0	98 Bankraub in Lucky Ville	9.62	N	2.0	2.0	road_runner & susi	09.09.2006	21.10.2013	19.10.2013	Regular		Baden-Württemberg	Germany	
GC3C7K7		12.10.2013	165	5.0	21 Die kleine Raupe Nimmersatt - Schmetterling	6.77	NW	2.0	2.0	HJThom	03.03.2012	21.10.2013	12.10.2013	Regular		Baden-Württemberg	Germany	
GC2G4EE		19.10.2013	145	5.0	38 Excavellbur	2.04	NE	4.5	2.5	C&U	15.10.2010	21.10.2013	19.10.2013	Regular		Baden-Württemberg	Germany	
GC410ME		19.10.2013	135	5.0	8 Der Weißstorch - 10 - Bonus: Die Überraschung	7.29	W	2.5	2.5	Geo-Störche	09.11.2012	21.10.2013	19.10.2013	Groß/L...		Baden-Württemberg	Germany	
GC46DZT		13.10.2013	128	5.0	20 Das kleine Gespenst - Wieder Mondschein	6.56	W	2.5	2.5	HJThom	02.03.2013	21.10.2013	13.10.2013	Regular		Baden-Württemberg	Germany	
GC2211E		18.10.2013	67	5.0	16 Eins, Zwei oder Drei	7.39	NE	3.5	2.0	C&U	15.07.2011	21.10.2013	18.10.2013	Regular		Baden-Württemberg	Germany	
GC3X4W		20.10.2013	59	5.0	8 Im Vogelsang (NC)	7.73	E	3.5	3.0	KaWeb	07.05.2012	21.10.2013	20.10.2013	Regular		Baden-Württemberg	Germany	
GC3D555		06.10.2013	53	5.0	8 555	4.89	E	5.0	5.0	ichel	05.05.2013	21.10.2013	06.10.2013	Groß/L...		Baden-Württemberg	Germany	
GC23W17		06.10.2013	48	5.0	22 Kein Sterbenswort	0.37	NE	4.5	3.5	C&U	16.02.2010	21.10.2013	06.10.2013	Regular		Baden-Württemberg	Germany	
GC241KV		07.10.2013	36	5.0	13 TTL Grab	5.99	NE	3.5	2.0	C&U	25.02.2010	21.10.2013	07.10.2013	Regular		Baden-Württemberg	Germany	
GC218JQ		04.10.2013	36	5.0	17 Töööö 5 #Bonus	9.76	NW	5.0	5.0	Haxx	14.11.2010	21.10.2013	04.10.2013	Klein/S...		Baden-Württemberg	Germany	
GC3K1G		29.09.2013	32	5.0	5 JMLA - Gold	9.15	N	3.0	2.0	celina98	17.05.2012	21.10.2013	29.09.2013	Mikro		Baden-Württemberg	Germany	
GC33VE4		04.10.2013	31	5.0	4 gemeine Kiste	6.31	N	3.0	3.0	lejava	08.09.2011	21.10.2013	04.10.2013	Klein/S...		Baden-Württemberg	Germany	
GC2AKBE		13.10.2013	31	4.8	12 Kommunikation	8.36	NE	3.5	5.0	lejava	29.06.2010	21.10.2013	13.10.2013	Klein/S...		Baden-Württemberg	Germany	
GC2JG67		23.09.2013	31	4.8	4 Mein Angelspiel	8.36	NE	3.0	2.0	Ulmel	19.03.2011	21.10.2013	23.09.2013	Mikro		Baden-Württemberg	Germany	
GC28F2N		06.10.2013	30	5.0	19 Dazwischen: Die Seilbrücke (T5 Zweibaumcache)	8.90	NE	4.0	5.0	C&U und lejava	14.05.2010	21.10.2013	06.10.2013	Klein/S...		Baden-Württemberg	Germany	
GC3CPV0		26.09.2013	24	4.5	9 Kleine Flaggenkunde #23 - Bilderrätsel	5.61	N	3.0	2.5	kscpebbles	16.02.2012	21.10.2013	26.09.2013	Klein/S...		Baden-Württemberg	Germany	
GC10W1T		06.09.2013	24	5.0	7 Joys Abenteuerpfad (Reloaded)	7.67	E	3.5	3.5	5_Mose_4,29	10.03.2007	21.10.2013	06.09.2013	Groß/L...		Baden-Württemberg	Germany	
GC2PNWD		25.09.2013	23	5.0	4 Die Spur des weißen Geckos	4.97	NE	3.0	3.5	C&U	21.10.2012	21.10.2013	25.09.2013	Groß/L...		Baden-Württemberg	Germany	
GC2N9BV		17.09.2013	23	4.5	8 Toter Tropfen	6.47	NE	2.5	2.5	C&U	14.03.2011	21.10.2013	17.09.2013	Klein/S...		Baden-Württemberg	Germany	
GC3Q1FJ		31.08.2013	21	5.0	2 Mein erster Kartentrick	8.90	NW	3.5	4.0	HJThom	08.09.2012	21.10.2013	31.08.2013	Klein/S...		Baden-Württemberg	Germany	
GC3XTQJ		13.10.2013	21	4.5	4 Darkache Tour 12/12 Felsenschlucht TBH	9.49	W	2.0	2.0	Gomorra Dark	30.09.2012	21.10.2013	13.10.2013	Regular		Baden-Württemberg	Germany	
GC2K15M		29.09.2013	20	4.5	5 Kleine Flaggenkunde #18 - Jolly Roger	8.58	N	3.5	3.5	kscpebbles	03.12.2010	21.10.2013	29.09.2013	Mikro		Baden-Württemberg	Germany	
GC4B34G		08.10.2013	19	5.0	2 Im Reich der Pilze	0.90	SW	3.5	4.5	C&U und lejava	28.07.2013	21.10.2013	24.09.2013	Regular		Baden-Württemberg	Germany	
GC29X6F		29.07.2013	19	5.0	14 Großmutter Kaffeeühle	3.10	E	4.0	4.5	C&U	12.06.2010	21.10.2013	29.07.2013	Klein/S...		Baden-Württemberg	Germany	
GC12M8C		22.09.2013	18	4.5	12 Long Underground Stone Beach	7.56	NE	2.0	4.0	grosser meister & ichel	15.06.2007	21.10.2013	22.09.2013	Klein/S...		Baden-Württemberg	Germany	
GC3659N		19.10.2013	17	5.0	7 Völlig losgelöst, von der Erde	6.39	NW	2.5	2.5	kapella	18.10.2011	21.10.2013	19.10.2013	Regular		Baden-Württemberg	Germany	
GC4AX09		30.09.2013	17	5.0	1 Waldrandpanoramunde Keltern (Wandercache: 30 km)	8.42	NE	2.0	4.0	5_Mose_4,29	11.06.2013	21.10.2013	30.09.2013	Klein/S...		Baden-Württemberg	Germany	
GC2F479		23.06.2013	14	4.5	8 Das Letzte was er sah ...	2.33	SE	4.5	2.0	C&U	21.09.2010	21.10.2013	23.06.2013	Klein/S...		Baden-Württemberg	Germany	

Auswahl: Filter 50 angezeigt (von 2650) 1,9% 6 Zentrum = Als die Lichter laufen leuchten (Nachtcache) Anzahl: 0 50 0 0

GC301FJ ? Mein erster Kartentrick

Typ: **Mystery** | Größe: **Klein/Small** | Schwierigkeit: **★★★★☆** | Terrain: **★★★★☆**

Von: **HJThom** | Veröffentlicht: **08.09.2012** | Status: **Verfügbar**

Land: **Germany** | Bundesland: **Baden-Württemberg**

Koordinaten: **N48° 53.486 E° 19.848**

Zuletzt aktualisiert: **21.10.2013** | Favoritenpunkte: **21**

Icons:

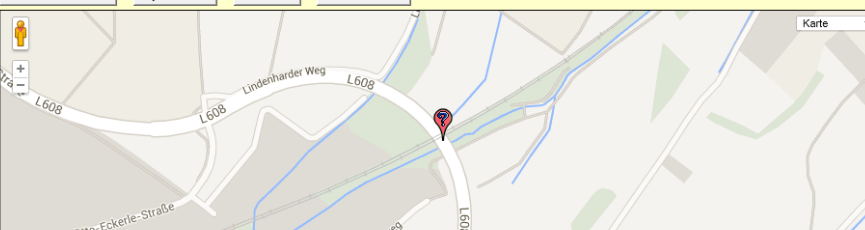
Average vote: **★★★★★**

Median vote: **★★★★★**

Number of votes: **2**

User votes:

Karte ausblenden Spaltscreen Browser Aktualisieren



Planung von Cache-Touren: „Best-of-Tour“

GSAX 8.3.1.68 Datenbank: Karlsruhe (Registriert für: Johannes Blumenberg)

Datei Suchen User-Flags Ansicht Zentrum Wegpunkt Datenbank GPS Makro Extras Geocaching.com-Zugriff Hilfe

Spalte 1 sperren Codesuche Namenssuche Spaltscreen-Format Gespeicherten Filter auswählen Datenbank Orte Ansichten

Keine Karlsruhe ..Nicht aktiv Homezone

Code	Icon	Letzter Log	GCV_Medi	GCV_Vote	Wegpunkt-Name	Km	Rtg	S...	T...	Platziert von	Platziert	Letzte GPX	Letzter Fund	Behälter	DNF Datum	Bundesland	Land	Landkreis
GC20KJ		13.10.2013	463	5.0	108 Als die Lichter laufen leerten (Nachtcache)	0.00	N	4.5	4.0	C&U	28.03.2010	21.10.2013	12.10.2013	Regular		Baden-Württemberg	Germany	
GCY6T1		19.10.2013	293	5.0	98 Bankraub in Lucky Ville	9.62	N	2.0	2.0	road_runner & susi	09.09.2006	21.10.2013	19.10.2013	Regular		Baden-Württemberg	Germany	
GC3C7K7		12.10.2013	165	5.0	21 Die kleine Raupe Nimmersatt - Schmetterling	6.77	NW	2.0	2.0	HJThom	03.03.2012	21.10.2013	12.10.2013	Regular		Baden-Württemberg	Germany	
GC2G4EE		19.10.2013	145	5.0	38 Excachellbur	2.04	NE	4.5	2.5	C&U	15.10.2010	21.10.2013	19.10.2013	Regular		Baden-Württemberg	Germany	
GC410ME		19.10.2013	135	5.0	8 Der Weißstorch - 10 - Bonus: Die Überraschung	7.29	W	2.5	2.5	Geo-Störche	09.11.2012	21.10.2013	19.10.2013	Groß/L...		Baden-Württemberg	Germany	
GC46DZT		13.10.2013	128	5.0	20 Das kleine Gespenst - Wieder Mondschein	6.56	W	2.5	2.5	HJThom	02.03.2013	21.10.2013	13.10.2013	Regular		Baden-Württemberg	Germany	
GC2211E		18.10.2013	67	5.0	16 Eins, Zwei oder Drei	7.39	NE	3.5	2.0	C&U	15.07.2011	21.10.2013	18.10.2013	Regular		Baden-Württemberg	Germany	
GC3JX4W		20.10.2013	59	5.0	8 Im Vogelsang (NC)	7.73	E	3.5	3.0	KaWeb	07.05.2012	21.10.2013	20.10.2013	Regular		Baden-Württemberg	Germany	
GC3D555		06.10.2013	53	5.0	8 555	4.89	E	5.0	5.0	ichel	05.05.2013	21.10.2013	06.10.2013	Groß/L...		Baden-Württemberg	Germany	
GC23W17		06.10.2013	48	5.0	22 Kein Sterbenswort	0.37	NE	4.5	3.5	C&U	16.02.2010	21.10.2013	06.10.2013	Regular		Baden-Württemberg	Germany	
GC241KV		07.10.2013	36	5.0	13 TTL Grab	5.99	NE	3.5	2.0	C&U	25.02.2010	21.10.2013	07.10.2013	Regular		Baden-Württemberg	Germany	
GC218JQ		04.10.2013	36	5.0	17 Töööö 5 #Bonus	9.76	NW	5.0	5.0	Haxx	14.11.2010	21.10.2013	04.10.2013	Klein/S...		Baden-Württemberg	Germany	
GC3K1G		29.09.2013	32	5.0	5 JMLA - Gold	9.15	N	3.0	2.0	celina98	17.05.2012	21.10.2013	29.09.2013	Mikro		Baden-Württemberg	Germany	
GC33VE4		04.10.2013	31	5.0	4 gemeine Kiste	6.31	N	3.0	3.0	lejavo	08.09.2011	21.10.2013	04.10.2013	Klein/S...		Baden-Württemberg	Germany	
GC2AKBE		13.10.2013	31	4.8	12 Kommunikation	8.36	NE	3.5	5.0	lejavo	29.06.2010	21.10.2013	13.10.2013	Klein/S...		Baden-Württemberg	Germany	
GC2JG57		23.09.2013	31	4.8	4 Mein Angelspiel	8.36	NE	3.0	2.0	Ulmel	19.03.2011	21.10.2013	23.09.2013	Mikro		Baden-Württemberg	Germany	
GC28F2N		06.10.2013	30	5.0	19 Dazwischen: Die Seilbrücke (T5 Zweibaumcache)	8.90	NE	4.0	5.0	C&U und lejavo	14.05.2010	21.10.2013	06.10.2013	Klein/S...		Baden-Württemberg	Germany	
GC3CPV0		26.09.2013	24	4.5	9 Kleine Flaggenkunde #23 - Bilderrätsel	5.61	N	3.0	2.5	kscpebbles	16.02.2012	21.10.2013	26.09.2013	Klein/S...		Baden-Württemberg	Germany	
GC10W1T		06.09.2013	24	5.0	7 Joys Abenteuerpfad (Reloaded)	7.67	E	3.5	3.5	5_Mose_4,29	10.03.2007	21.10.2013	06.09.2013	Groß/L...		Baden-Württemberg	Germany	
GC2PNWD		25.09.2013	23	5.0	4 Die Spur des weißen Geckos	4.97	NE	3.0	3.5	C&U	21.10.2012	21.10.2013	25.09.2013	Groß/L...		Baden-Württemberg	Germany	
GC2N9BV		17.09.2013	23	4.5	8 Toter Tropfen	6.47	NE	2.5	2.5	C&U	14.03.2011	21.10.2013	17.09.2013	Klein/S...		Baden-Württemberg	Germany	
GC3Q1FJ		31.08.2013	21	5.0	2 Mein erster Kartentrick	8.90	NW	3.5	4.0	HJThom	08.09.2012	21.10.2013	31.08.2013	Klein/S...		Baden-Württemberg	Germany	
GC3XTQJ		13.10.2013	21	4.5	4 Darksche Tour 12/12 Felsenschlucht TBH	9.49	W	2.0	2.0	Gomorra Dark	30.09.2012	21.10.2013	13.10.2013	Regular		Baden-Württemberg	Germany	
GC2K15M		29.09.2013	20	4.5	5 Kleine Flaggenkunde #18 - Jolly Roger	8.58	N	3.5	3.5	kscpebbles	03.12.2010	21.10.2013	29.09.2013	Mikro		Baden-Württemberg	Germany	
GC4B34G		08.10.2013	19	5.0	2 Im Reich der Pilze	0.90	SW	3.5	4.5	C&U und lejavo	28.07.2013	21.10.2013	24.09.2013	Regular		Baden-Württemberg	Germany	
GC29X6F		29.07.2013	19	5.0	14 Großmutters Kaffeemühle	3.10	E	4.0	4.5	C&U	12.06.2010	21.10.2013	29.07.2013	Klein/S...		Baden-Württemberg	Germany	
GC12M8C		22.09.2013	18	4.5	12 Long Underground Stone Beach	7.56	NE	2.0	4.0	grosser meister & ichel	15.06.2007	21.10.2013	22.09.2013	Klein/S...		Baden-Württemberg	Germany	
GC3659N		19.10.2013	17	5.0	7 Völlig losgelöst, von der Erde	6.39	NW	2.5	2.5	kapella	18.10.2011	21.10.2013	19.10.2013	Regular		Baden-Württemberg	Germany	
GC4AX09		30.09.2013	17	5.0	1 Waldrandpanoramarunde Keltern (Wandercache: 30 km)	8.42	NE	2.0	4.0	5_Mose_4,29	11.06.2013	21.10.2013	30.09.2013	Klein/S...		Baden-Württemberg	Germany	
GC2F479		23.06.2013	14	4.5	8 Das Letzte was er sah ...	2.33	SE	4.5	2.0	C&U	21.09.2010	21.10.2013	23.06.2013	Klein/S...		Baden-Württemberg	Germany	

Auswahl: Filter 50 angezeigt (von 2650) 1,9% 6 Zentrum = Als die Lichter laufen leerten (Nachtcache) Anzahl: 50 0 0

GC301FJ ? Mein erster Kartentrick

Typ: Mystery | Größe: Klein/Small | Schwierigkeit: ★★★★★ | Terrain: ★★★★★

Von: HJThom | Veröffentlicht: 08.09.2012 | Status: Verfügbar

Land: Germany | Bundesland: Baden-Württemberg

Koordinaten: N48° 53.486 E° 19.848

Zuletzt aktualisiert: 21.10.2013 | Favoritenpunkte: 21

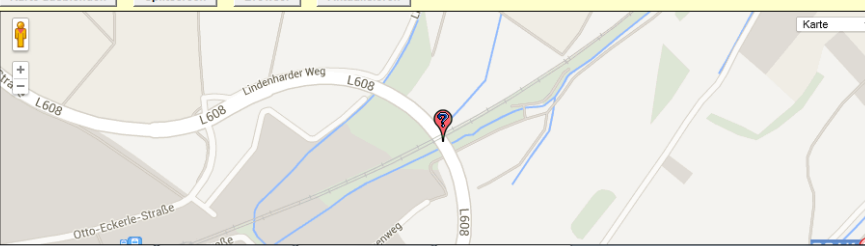
Average vote: ★★★★★

Median vote: ★★★★★

Number of votes: 2

User votes: ★★★★★

Karte ausblenden Spaltscreen Browser Aktualisieren



Planung von Cache-Touren: „Best-of-Tour“

GSAX 8.3.1.68 Datenbank: Karlsruhe (Registriert für: Johannes Blumenberg)

Datensuche | Suchen | User-Flags | Ansicht | Zentrum | Wegpunkt | Datenbank | GPS | Makro | Extras | Geocaching.com-Zugriff | Hilfe

Spalte 1 sperren | Codesuche | Namenssuche | Spaltscreen-Format | Gespeicherten Filter auswählen | Datenbank | Orte | Ansichten

Keine | Karlsruhe | ..Nicht aktiv | Homezone

Code	Icon	Letzter Log	GCV_Medi	GCV_Vote	Wegpunkt-Name	Km	Rtg	S...	T...	Platziert von	Platziert	Letzte GPX	Letzter Fund	Behälter	DNF Datum	Bundesland	Land	Landkreis
GC20XKJ	🔍	13.10.2013	463	5.0	108 Als die Lichter laufen leuchten (Nachtcache)	0.00	N	4.5	4.0	C&U	28.03.2010	21.10.2013	12.10.2013	Regular		Baden-Württemberg	Germany	
GCY6T1	🔍	19.10.2013	293	5.0	98 Bankraub in Lucky Ville	9.62	N	2.0	2.0	road_runner & susi	09.09.2006	21.10.2013	19.10.2013	Regular		Baden-Württemberg	Germany	
GC3C7K7	🔍	12.10.2013	165	5.0	21 Die kleine Raupe Nimmersatt - Schmetterling	6.77	NW	2.0	2.0	HJThom	03.03.2012	21.10.2013	12.10.2013	Regular		Baden-Württemberg	Germany	
GC2G4EE	🔍	19.10.2013	145	5.0	38 Excachellbur	2.04	NE	4.5	2.5	C&U	15.10.2010	21.10.2013	19.10.2013	Regular		Baden-Württemberg	Germany	
GC410ME	🔍	19.10.2013	135	5.0	8 Der Weißstorch - 10 - Bonus: Die Überraschung	7.29	W	2.5	2.5	Geo-Störche	09.11.2012	21.10.2013	19.10.2013	Groß/L...		Baden-Württemberg	Germany	
GC46DZT	🔍	13.10.2013	128	5.0	20 Das kleine Gespenst - Wieder Mondschein	6.56	W	2.5	2.5	HJThom	02.03.2013	21.10.2013	13.10.2013	Regular		Baden-Württemberg	Germany	
GC2211E	🔍	18.10.2013	67	5.0	16 Eins, Zwei oder Drei	7.39	NE	3.5	2.0	C&U	15.07.2011	21.10.2013	18.10.2013	Regular		Baden-Württemberg	Germany	
GC3JX4W	🔍	20.10.2013	59	5.0	8 Im Vogelsang (NC)	7.73	E	3.5	3.0	KaWeb	07.05.2012	21.10.2013	20.10.2013	Regular		Baden-Württemberg	Germany	
GC3D555	🔍	06.10.2013	53	5.0	8 555	4.89	E	5.0	5.0	ichel	05.05.2013	21.10.2013	06.10.2013	Groß/L...		Baden-Württemberg	Germany	
GC23W17	🔍	06.10.2013	48	5.0	22 Kein Sterbenswort	0.37	NE	4.5	3.5	C&U	16.02.2010	21.10.2013	06.10.2013	Regular		Baden-Württemberg	Germany	
GC241KV	🔍	07.10.2013	36	5.0	13 TTL Grab	5.99	NE	3.5	2.0	C&U	25.02.2010	21.10.2013	07.10.2013	Regular		Baden-Württemberg	Germany	
GC218JQ	🔍	04.10.2013	36	5.0	17 Töööö 5 #Bonus	9.76	NW	5.0	5.0	Haxx	14.11.2010	21.10.2013	04.10.2013	Klein/S...		Baden-Württemberg	Germany	
GC3K1G	🔍	29.09.2013	32	5.0	5 JMLA - Gold	9.15	N	3.0	2.0	celina98	17.05.2012	21.10.2013	29.09.2013	Mikro		Baden-Württemberg	Germany	
GC33VE4	🔍	04.10.2013	31	5.0	4 gemeine Kiste	6.31	N	3.0	3.0	lejava	08.09.2011	21.10.2013	04.10.2013	Klein/S...		Baden-Württemberg	Germany	
GC2AKBE	🔍	13.10.2013	31	4.8	12 Kommunikation	8.36	NE	3.5	5.0	lejava	29.06.2010	21.10.2013	13.10.2013	Klein/S...		Baden-Württemberg	Germany	
GC2JG57	🔍	23.09.2013	31	4.8	4 Mein Angelspiel	8.36	NE	3.0	2.0	Ulmel	19.03.2011	21.10.2013	23.09.2013	Mikro		Baden-Württemberg	Germany	
GC28F2N	🔍	06.10.2013	30	5.0	19 Dazwischen: Die Seilbrücke (T5 Zweibaumcache)	8.90	NE	4.0	5.0	C&U und lejava	14.05.2010	21.10.2013	06.10.2013	Klein/S...		Baden-Württemberg	Germany	
GC3CPV0	🔍	26.09.2013	24	4.5	9 Kleine Flaggenkunde #23 - Bilderrätsel	5.61	N	3.0	2.5	kscpebbles	16.02.2012	21.10.2013	26.09.2013	Klein/S...		Baden-Württemberg	Germany	
GC10W1T	🔍	06.09.2013	24	5.0	7 Joys Abenteuerpfad (Reloaded)	7.67	E	3.5	3.5	5_Mose_4,29	10.03.2007	21.10.2013	06.09.2013	Groß/L...		Baden-Württemberg	Germany	
GC2PNWD	🔍	25.09.2013	23	5.0	4 Die Spur des weißen Geckos	4.97	NE	3.0	3.5	C&U	21.10.2012	21.10.2013	25.09.2013	Groß/L...		Baden-Württemberg	Germany	
GC2N9BV	🔍	17.09.2013	23	4.5	8 Toter Tropfen	6.47	NE	2.5	2.5	C&U	14.03.2011	21.10.2013	17.09.2013	Klein/S...		Baden-Württemberg	Germany	
GC3Q1FJ	🔍	31.08.2013	21	5.0	2 Mein erster Kartentrick	8.90	NW	3.5	4.0	HJThom	08.09.2012	21.10.2013	31.08.2013	Klein/S...		Baden-Württemberg	Germany	
GC3XTQJ	🔍	13.10.2013	21	4.5	4 Darksche Tour 12/12 Felsenschlucht TBH	9.49	W	2.0	2.0	Gomorra Dark	30.09.2012	21.10.2013	13.10.2013	Regular		Baden-Württemberg	Germany	
GC2K15M	🔍	29.09.2013	20	4.5	5 Kleine Flaggenkunde #18 - Jolly Roger	8.58	N	3.5	3.5	kscpebbles	03.12.2010	21.10.2013	29.09.2013	Mikro		Baden-Württemberg	Germany	
GC4B34G	🔍	08.10.2013	19	5.0	2 Im Reich der Pilze	0.90	SW	3.5	4.5	C&U und lejava	28.07.2013	21.10.2013	24.09.2013	Regular		Baden-Württemberg	Germany	
GC29X6F	🔍	29.07.2013	19	5.0	14 Großmutter Kaffeeühle	3.10	E	4.0	4.5	C&U	12.06.2010	21.10.2013	29.07.2013	Klein/S...		Baden-Württemberg	Germany	
GC12M8C	🔍	22.09.2013	18	4.5	12 Long Underground Stone Beach	7.56	NE	2.0	4.0	grosser meister & ichel	15.06.2007	21.10.2013	22.09.2013	Klein/S...		Baden-Württemberg	Germany	
GC3659N	🔍	19.10.2013	17	5.0	7 Völlig losgelöst, von der Erde	6.39	NW	2.5	2.5	kapella	18.10.2011	21.10.2013	19.10.2013	Regular		Baden-Württemberg	Germany	
GC4AX09	🔍	30.09.2013	17	5.0	1 Waldrandpanoramende Keltern (Wandercache: 30 km)	8.42	NE	2.0	4.0	5_Mose_4,29	11.06.2013	21.10.2013	30.09.2013	Klein/S...		Baden-Württemberg	Germany	
GC2F479	🔍	23.06.2013	14	4.5	8 Das Letzte was er sah ...	2.33	SE	4.5	2.0	C&U	21.09.2010	21.10.2013	23.06.2013	Klein/S...		Baden-Württemberg	Germany	

Auswahl: Filter 50 angezeigt (von 2650) 1,9% 6

Zentrum = Als die Lichter laufen leuchten (Nachtcache) Anzahl: 0 50 0 0

Strg + Doppelclick

Mein erster Kartentrick
Typ: Mystery | Größe: Klein/Small | Schwierigkeit: ★★★★★ | Terrain: HJThom
Von: HJThom | Versetzt: 08.09.2012 | Status: Verfügbar
Land: Germany | Bundesland: Baden-Württemberg
Koordinaten: N48° 53.486 E8° 19.848
Zuletzt aktualisiert: 21.10.2013 | Favoritenpunkte: 21
Average vote: ★★★★★
Median vote: ★★★★★
Number of votes: 2
User votes: ★★★★★

Spaltscreen | Browser | Aktualisieren

Karte

Planung von Cache-Touren: „Best-of-Tour“

GSAK 8.3.1.68 Datenbank: Karlsruhe (Registriert für: Johannes Blumenberg)

Datei Suchen User-Flags Ansicht Zentrum Wegpunkt Datenbank GPS Makro Extras Geocaching.com-Zugriff Hilfe

Spalte 1 sperren Codesuche Namenssuche Spaltscreen-Format GCVoteGrabb Gespeicherten Filter auswählen Datenbank Orte Ansichten

Code	Icon	Letzter Log	GCV_Medi	GCV_Vote	Wegpunkt-Name	Km	Rtg	S...	T...	Platziert von	Platziert	Letzte GPX	Letzter Fund	Behälter	DNF Datum	Bundesland	Land	Landkreis
GC20XCJ		13.10.2013	463	5.0	108 Als die Lichter laufen lernten (Nachtcache)	0.00	N	4.5	4.0	C&U	28.03.2010	21.10.2013	12.10.2013	Regular		Baden-Württemberg	Germany	
GC2G4EE		19.10.2013	145	5.0	38 Excachellbur	2.04	NE	4.5	2.5	C&U	15.10.2010	21.10.2013	19.10.2013	Regular		Baden-Württemberg	Germany	
GC46DZT		13.10.2013	128	5.0	20 Das kleine Gespenst - Wieder Mondschein	6.56	W	2.5	2.5	HJThom	02.03.2013	21.10.2013	13.10.2013	Regular		Baden-Württemberg	Germany	
GC3D555		06.10.2013	53	5.0	8 555	4.89	E	5.0	5.0	ichel	05.05.2013	21.10.2013	06.10.2013	Groß/L...		Baden-Württemberg	Germany	
GC28F2N		06.10.2013	30	5.0	19 Dazwischen: Die Seilbrücke (T5 Zweibaumcache)	8.90	NE	4.0	5.0	C&U und lejavo	14.05.2010	21.10.2013	06.10.2013	Klein/S...		Baden-Württemberg	Germany	
GC3Q1FJ		31.08.2013	21	5.0	2 Mein erster Kartentrick	8.90	NW	3.5	4.0	HJThom	08.09.2012	21.10.2013	31.08.2013	Klein/S...		Baden-Württemberg	Germany	

Auswahl: UserFlag 6 angezeigt (von 2650) 0,2% 6 Zentrum = Als die Lichter laufen lernten (Nachtcache) Anzahl: 0 6 0 0

GC20XCJ Als die Lichter laufen lernten (Nachtcache)

Typ: Multi | Größe: Regular | Schwierigkeit: ★★★★★ | Terrain: ★★★★★
 Von: C&U | Versteckt: 28.03.2010 | Status: Verfügbar
 Land: Germany | Bundesland: Baden-Württemberg
 Koordinaten: N48° 51.567 E8° 26.544
 Zuletzt aktualisiert: 21.10.2013 | Favoritenpunkte: 463

Average vote: ★★★★★
 Median vote: ★★★★★
 Number of votes: 108
 User vote: ★★★★★

Karte ausblenden Spaltscreen Browser Aktualisieren

Planung von Cache-Touren: „Best-of-Tour“

GSAK 8.3.1.68 Datenbank: Karlsruhe (Registriert für: Johannes Blumenberg)

Datei Suchen User-Flags Ansicht Zentrum Wegpunkt Datenbank GPS Makro Extras Geocaching.com-Zugriff Hilfe

Spalte 1 sperren Codesuche

Namensuche Spaltscreen-Format Gespeicherter Filter auswählen Datenbank Orte Ansichten

GCVoteGrabb Keine Karlsruhe Nicht aktiv Homezone

Code	Icon	Letzter Log	GCV_Medi	GCV_Vote	Wegpunkt-Name	Km	Rtg	S...	T...	Platziert von	Platziert	Letzte GPX	Letzter Fund	Behälter	DNF Datum	Bundesland	Land	Landkreis
GC20XCJ		13.10.2013	463	5.0	108 Als die Lichter laufen lernten (Nachtcache)	0.00	N	4.5	4.0	C&U	28.03.2010	21.10.2013	12.10.2013	Regular		Baden-Württemberg	Germany	
GC204EE		19.10.2013	145	5.0	38 Excachellbur	2.04	NE	4.5	2.5	C&U	15.10.2010	21.10.2013	19.10.2013	Regular		Baden-Württemberg	Germany	
GC46DZT		13.10.2013	128	5.0	20 Das kleine Gespenst - Wieder Mondschein	6.56	W	2.5	2.5	HJThom	02.03.2013	21.10.2013	13.10.2013	Regular		Baden-Württemberg	Germany	
GC30555		06.10.2013	53	5.0	8 555	4.89	E	5.0	5.0	ichel	05.05.2013	21.10.2013	06.10.2013	Groß/L...		Baden-Württemberg	Germany	
GC28F2N		06.10.2013	30	5.0	19 Dazwischen: Die Seilbrücke (T5 Zweibaumcache)	8.90	NE	4.0	5.0	C&U und lejavo	14.05.2010	21.10.2013	06.10.2013	Klein/S...		Baden-Württemberg	Germany	
GC3Q1FJ		31.08.2013	21	5.0	2 Mein erster Kartentrick	8.90	NW	3.5	4.0	HJThom	08.09.2012	21.10.2013	31.08.2013	Klein/S...		Baden-Württemberg	Germany	

Auswahl: UserFlag 6 angezeigt (von 2650) 0,2% 6 Zentrum = Als die Lichter laufen lernten (Nachtcache) Anzahl: 0 6 0 0

GC20XCJ Als die Lichter laufen lernten (Nachtcache)

Typ: Multi | Größe: Regular | Schwierigkeit: ★★★★★ | Terrain: ★★★★★

Von: C&U | Versteckt: 28.03.2010 | Status: Verfügbar

Land: Germany | Bundesland: Baden-Württemberg

Koordinaten: N48° 51.567 E8° 26.544

Zuletzt aktualisiert: 21.10.2013 | Favoritenpunkte: 463

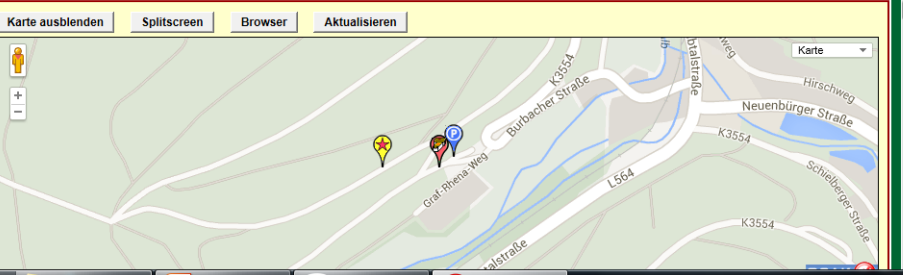
Average vote: ★★★★★

Median vote: ★★★★★

Number of votes: 108

User vote: ★★★★★

Karte ausblenden Spaltscreen Browser Aktualisieren



Planung von Cache-Touren: „Best-of-Tour“

GSAK 8.3.1.68 Datenbank: Karlsruhe (Registriert für Johannes Blumenberg)

File Suchen User-Flags Ansicht Zentrum Wegpunkt Datenbank GPS Makro Extras Geocaching.com-Zugriff Hilfe

Spalte 1 sperren Codesuche Namenssuche Spalte 2 GCV_Vote...

Code GCV_Medi GCV_Vote...

Code	GCV_Medi	GCV_Vote...
GC20XCJ	463	5.0
GC2G4EE	145	5.0
GC46DZT	128	5.0
GC3D555	53	5.0
GC28F2N	30	5.0
GC3Q1FJ	21	5.0

Letzter Log 13.10.2013 19.10.2013 13.10.2013 06.10.2013 06.10.2013 31.08.2013

Farbwahl

Per Makro gesetzte Farben zurücksetzen

Code-Binärdatei

Formulareditor

Makro-Buttons

Installationsdatei erstellen...

Hilfe

Orte Ansicht

Nicht aktiv Homezone

Km	Rtg	S...	T...	Platziert von	Platziert	Letzte GPX	Letzter Fund	Behälter	DNF Datum	Bundesland	Land	Landkreis
0.00	N	4.5	4.0	C&U	28.03.2010	21.10.2013	12.10.2013	Regular		Baden-Württemberg	Germany	
2.04	NE	4.5	2.5	C&U	15.10.2010	21.10.2013	19.10.2013	Regular		Baden-Württemberg	Germany	
6.56	W	2.5	2.5	HJThom	02.03.2013	21.10.2013	13.10.2013	Regular		Baden-Württemberg	Germany	
4.89	E	5.0	5.0	ichel	05.05.2013	21.10.2013	06.10.2013	Groß/L...		Baden-Württemberg	Germany	
8.90	NE	4.0	5.0	C&U und lejavo	14.05.2010	21.10.2013	06.10.2013	Klein/S...		Baden-Württemberg	Germany	
8.90	NW	3.5	4.0	HJThom	08.09.2012	21.10.2013	31.08.2013	Klein/S...		Baden-Württemberg	Germany	

Auswahl: UserFlag 6 angezeigt (von 2650) 0,2% 6

Zentrum = Als die Lichter laufen lernten (Nachtcache)

Anzahl: 0 6 0 0

Als die Lichter laufen lernten (Nachtcache)

Typ: Multi | Größe: Regular | Schwierigkeit: ★★★★★ | Terrain: ★★★★★

Von: C&U @ | Versteckt: 28.03.2010 | Status: Verfügbar

Land: Germany | Bundesland: Baden-Württemberg

Koordinaten: N48° 51.567 E8° 26.544

Zuletzt aktualisiert: 21.10.2013 | Favoritenpunkte: 463

Average vote: ★★★★★

Median vote: ★★★★★

Number of votes: 108

User vote: ★★★★★

Karte ausblenden Splitscreen Browser Aktualisieren

Karte

Hirschweg

Neuenburger Straße

K3554

Schießberger Straße

Burbacher Straße

K3554

L564

Graf-Rhena-Weg

K3554

Planung von Cache-Touren: „Best-of-Tour“

[illegible]

Planung von Cache-Touren: „Best-of-Tour“

GSAK 8.3.1.68 Datenbank: Karlsruhe (Registriert für Johannes Blumenberg)

Datei Suchen User-Flags Ansicht Zentrum Wegpunkt Datenbank GPS Makro Extras Geocaching.com-Zugriff Hilfe

Ausführen/Verwalten... Ctrl+M

Bearbeiten/Erzeugen
Button-Konfiguration...
Button zu Werkzeugleiste hinzufügen...
Farbwahl
Per Makro gesetzte Farben zurücksetzen
Code-Binärdatei
Formulareditor
Makro-Buttons
Installationsdatei erstellen...
Hilfe

Code	Spalte 1 sperren	Codesuche	Namensuche	Spalte 2	Letzter Log	GCV_Medi	GCV_Vote...
GC20XCJ	<input checked="" type="checkbox"/>	<input checked="" type="checkbox"/>	<input checked="" type="checkbox"/>	<input checked="" type="checkbox"/>	13.10.2013	463	5.0 108
GC2G4EE	<input checked="" type="checkbox"/>	<input checked="" type="checkbox"/>	<input checked="" type="checkbox"/>	<input checked="" type="checkbox"/>	19.10.2013	145	5.0 38
GC46DZT	<input checked="" type="checkbox"/>	<input checked="" type="checkbox"/>	<input checked="" type="checkbox"/>	<input checked="" type="checkbox"/>	13.10.2013	128	5.0 20
GC3D555	<input checked="" type="checkbox"/>	<input checked="" type="checkbox"/>	<input checked="" type="checkbox"/>	<input checked="" type="checkbox"/>	06.10.2013	53	5.0 8
GC28F2N	<input checked="" type="checkbox"/>	<input checked="" type="checkbox"/>	<input checked="" type="checkbox"/>	<input checked="" type="checkbox"/>	06.10.2013	30	5.0 19
GC3Q1FJ	<input checked="" type="checkbox"/>	<input checked="" type="checkbox"/>	<input checked="" type="checkbox"/>	<input checked="" type="checkbox"/>	31.08.2013	21	5.0 2

Km	Rtg	S...	T...	Platziert von	Platziert	Letzte GPX	Letzter Fund	Behälter	DNF Datum	Bundesland	Land	Landkreis
0.00	N	4.5	4.0	C&U	28.03.2010	21.10.2013	12.10.2013	Regular		Baden-Württemberg	Germany	
2.04	NE	4.5	2.5	C&U	15.10.2010	21.10.2013	19.10.2013	Regular		Baden-Württemberg	Germany	
6.56	W	2.5	2.5	HJThom	02.03.2013	21.10.2013	13.10.2013	Regular		Baden-Württemberg	Germany	
4.89	E	5.0	5.0	ichel	05.05.2013	21.10.2013	06.10.2013	Groß/L...		Baden-Württemberg	Germany	
8.90	NE	4.0	5.0	C&U und lejavo	14.05.2010	21.10.2013	06.10.2013	Klein/S...		Baden-Württemberg	Germany	
8.90	NW	3.5	4.0	HJThom	08.09.2012	21.10.2013	31.08.2013	Klein/S...		Baden-Württemberg	Germany	

Auswahl: UserFlag 6 angezeigt (von 2650) 0,2% 6

Zentrum = Als die Lichter laufen lernten (Nachtcache) Anzahl: 0 6 0 0

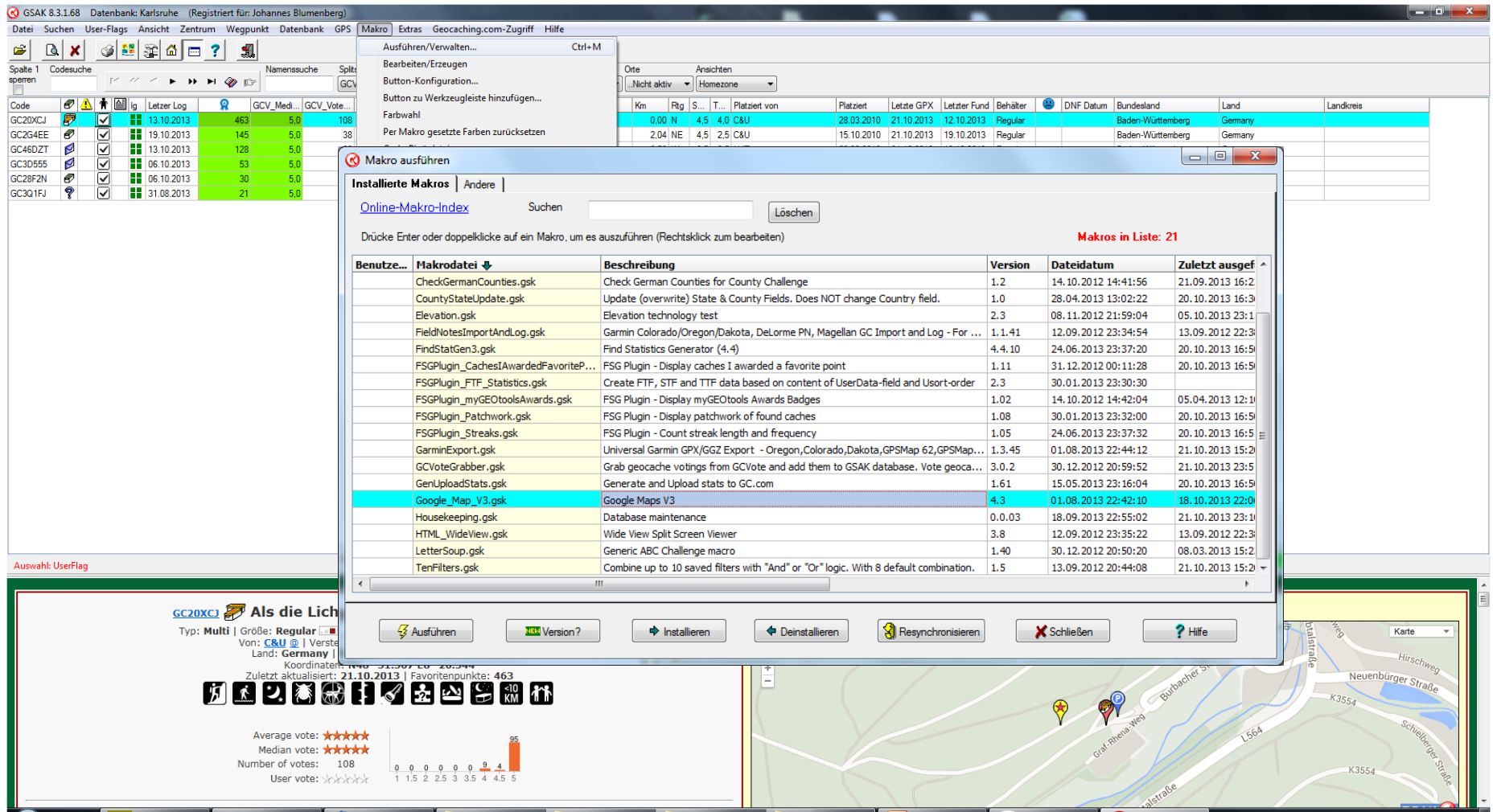
Als die Lichter laufen lernten (Nachtcache)
 Typ: Multi | Größe: Regular | Schwierigkeit: ★★★★★ | Terrain: ★★★★★
 Von: C&U @ | Versteckt: 28.03.2010 | Status: Verfügbar
 Land: Germany | Bundesland: Baden-Württemberg
 Koordinaten: N48° 51.567 E8° 26.544
 Zuletzt aktualisiert: 21.10.2013 | Favoritenpunkte: 463

Average vote: ★★★★★
 Median vote: ★★★★★
 Number of votes: 108
 User vote: ★★★★★

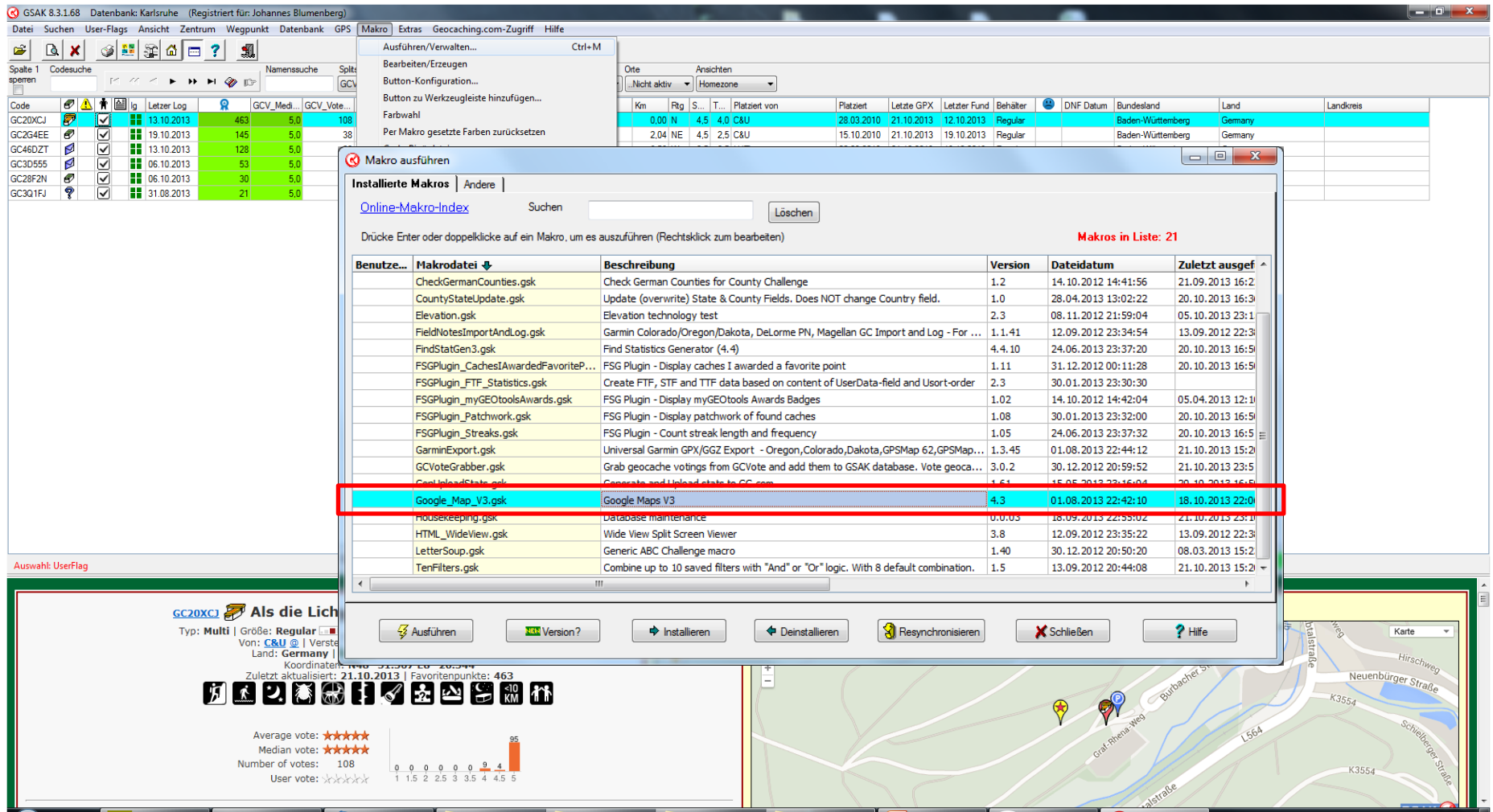
Karte ausblenden | Splitscreen | Browser | Aktualisieren

Karte

Planung von Cache-Touren: „Best-of-Tour“



Planung von Cache-Touren: „Best-of-Tour“



Planung von Cache-Touren: „Best-of-Tour“

The screenshot displays the GSAK 8.3.1.68 software interface. The main window shows a list of geocaches with columns for Code, Status, Date, Votes, and more. A 'Makro ausführen' (Execute Macro) dialog box is open in the foreground, displaying a list of installed macros. The 'Google_Map_V3.gsk' macro is highlighted. The background map shows a location in Germany with various street names and a distance of 40 KM.

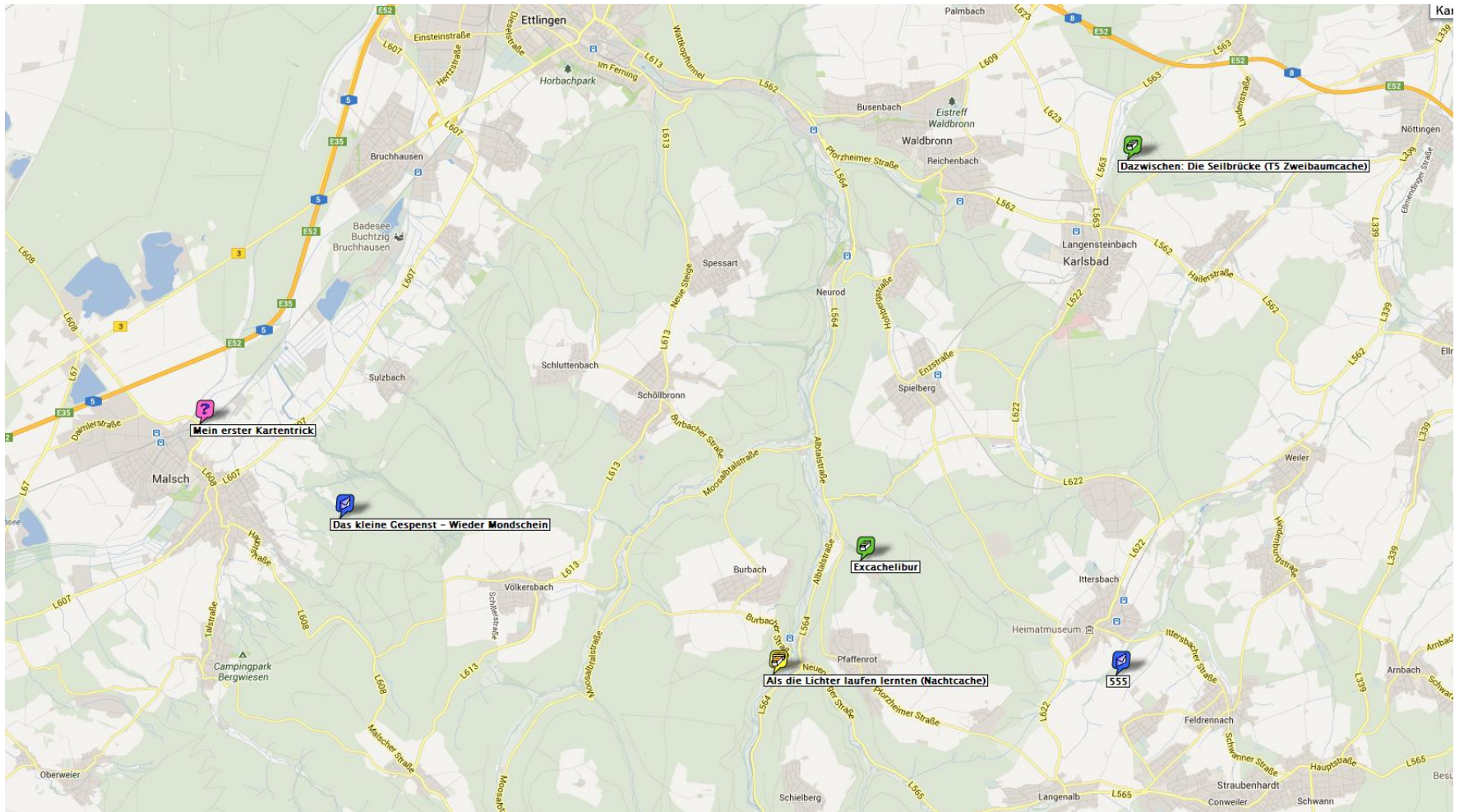
Geocache List (Main Window):

Code	Status	Date	Votes	Other
GC20XCJ	✓	13.10.2013	463	5.0
GC24EE	✓	19.10.2013	145	5.0
GC46DZT	✓	13.10.2013	128	5.0
GC30555	✓	06.10.2013	53	5.0
GC28F2N	✓	06.10.2013	30	5.0
GC3Q1FJ	✓	31.08.2013	21	5.0

Makro ausführen Dialog:

Benutze...	Makrodatei	Beschreibung	Version	Dateidatum	Zuletzt ausgef
CheckGermanCounties.gsk	Check German Counties for County Challenge	1.2	14.10.2012 14:41:56	21.09.2013 16:2	
CountyStateUpdate.gsk	Update (overwrite) State & County Fields. Does NOT change Country field.	1.0	28.04.2013 13:02:22	20.10.2013 16:3	
Elevation.gsk	Elevation technology test	2.3	08.11.2012 21:59:04	05.10.2013 23:1	
FieldNotesImportAndLog.gsk	Garmin Colorado/Oregon/Dakota, DeLorme PN, Magellan GC Import and Log - For ...	1.1.41	12.09.2012 23:34:54	13.09.2012 22:3	
FindStatGen3.gsk	Find Statistics Generator (4.4)	4.4.10	24.06.2013 23:37:20	20.10.2013 16:9	
FSGPlugin_CachesIAwardedFavoriteP...	FSG Plugin - Display caches I awarded a favorite point	1.11	31.12.2012 00:11:28	20.10.2013 16:9	
FSGPlugin_FTF_Statistics.gsk	Create FTF, STF and TTF data based on content of UserData-field and Usort-order	2.3	30.01.2013 23:30:30		
FSGPlugin_myGEOtoolsAwards.gsk	FSG Plugin - Display myGEOtools Awards Badges	1.02	14.10.2012 14:42:04	05.04.2013 12:1	
FSGPlugin_Patchwork.gsk	FSG Plugin - Display patchwork of found caches	1.08	30.01.2013 23:32:00	20.10.2013 16:9	
FSGPlugin_Streaks.gsk	FSG Plugin - Count streak length and frequency	1.05	24.06.2013 23:37:32	20.10.2013 16:5	
GarminExport.gsk	Universal Garmin GPX/GGX Export - Oregon,Colorado,Dakota,GPSMap 62,GPSMap...	1.3.45	01.08.2013 22:44:12	21.10.2013 15:2	
GCVoteGrabber.gsk	Grab geocache votings from GCVote and add them to GSAK database. Vote geoca...	3.0.2	30.12.2012 20:59:52	21.10.2013 23:5	
GenUploadStats.gsk	Generate and Upload stats to GC.com	1.61	15.05.2013 23:16:04	20.10.2013 16:9	
Google_Map_V3.gsk	Google Maps V3	4.3	01.08.2013 22:42:10	18.10.2013 22:0	
Housekeeping.gsk	Database maintenance	0.0.03	18.09.2013 22:55:02	21.10.2013 23:1	
HTML_WideView.gsk	Wide View Split Screen Viewer	3.8	12.09.2012 23:35:22	13.09.2012 22:3	
LetterSoup.gsk	Generic ABC Challenge macro	1.40	30.12.2012 20:50:20	08.03.2013 15:2	
TenFilters.gsk	Combine up to 10 saved filters with "And" or "Or" logic. With 8 default combination.	1.5	13.09.2012 20:44:08	21.10.2013 15:2	

Planung von Cache-Touren: „Best-of-Tour“



Inhalt

- Installation und Einstellungen
- Einführung in das Programm und Datenbankmanagement
- Übertragung der Cache-Daten auf das GPS-Gerät
- Planung von Cache-Touren
- Loggen mit GSAK

Loggen mit GSAK

- Vorteile:
 - Cache-Seiten müssen nicht geladen werden
 - Logs können theoretisch offline geschrieben werden
 - TBs werden direkt mit verbucht
 - Einfacherer Upload von Bildern
 - Templates und Platzhalter
 - Keine Erinnerungslücken mehr – auch nicht, wenn man viel nachloggen muss

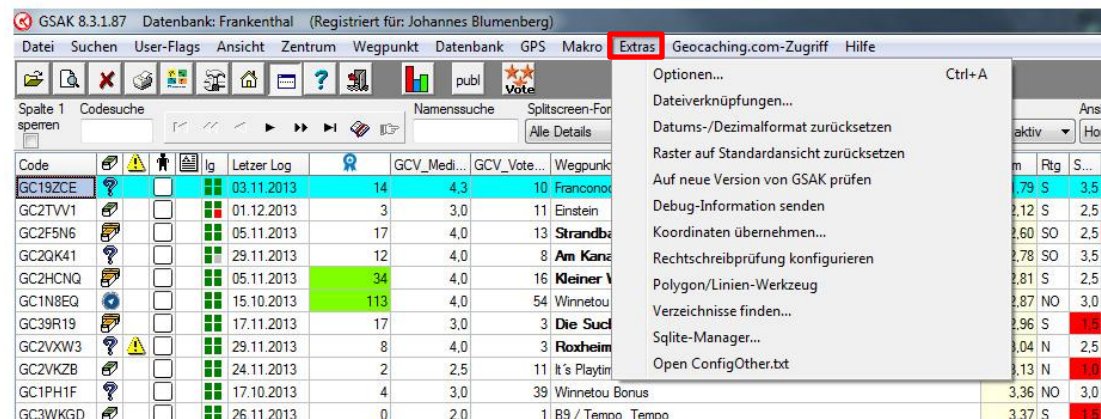
- Idealfall:
 - Caches werden auf dem GPSr bei Fund als „gefunden“ eingestellt
 - Nach Anschluss an PC können die jeweiligen Caches automatisch eingelesen werden
 - Im GPSr hinterlegte Notes werden mit heruntergeladen

Loggen mit GSAK

- **Achtung:**
 - GSAK greift beim Loggen auf die „geocache_visits.txt“-Datei vom GPS-Gerät zurück

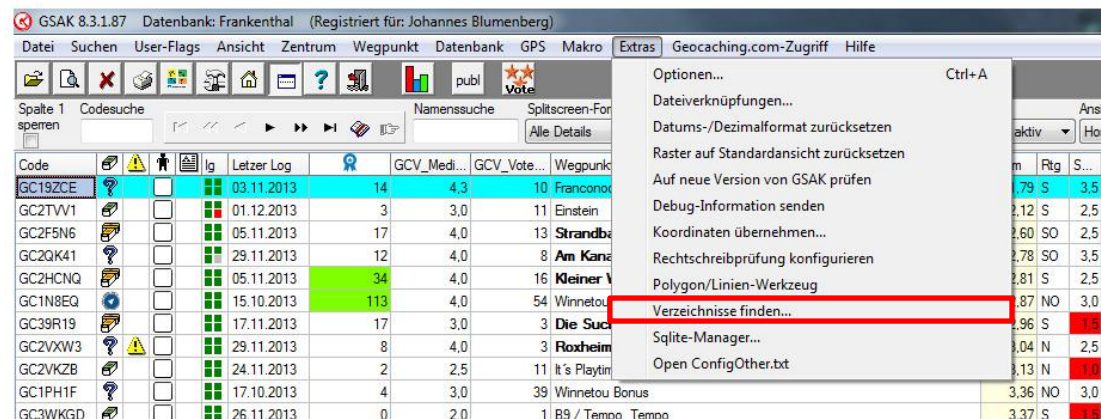
Loggen mit GSAK

- **Achtung:**
 - GSAK greift beim Loggen auf die „geocache_visits.txt“-Datei vom GPS-Gerät zurück
 - Die Datei wird nach dem Loggen **automatisch** vom Gerät **gelöscht**. Wenn dies nicht gewünscht wird, dann solltet ihr die Einstellung im Loggen-Menü entsprechend ändern.
 - Allerdings macht GSAK auch jedes Mal automatisch ein Backup. Dieses findet ihr in dem Ordner, in dem eure GSAK-Nutzerdaten liegen.
- **Ordner finden:**



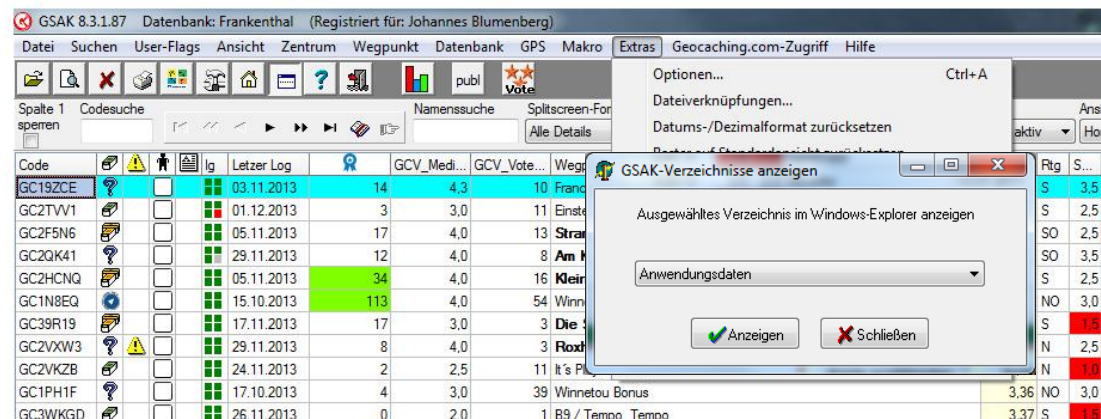
Loggen mit GSAK

- **Achtung:**
 - GSAK greift beim Loggen auf die „geocache_visits.txt“-Datei vom GPS-Gerät zurück
 - Die Datei wird nach dem Loggen **automatisch** vom Gerät **gelöscht**. Wenn dies nicht gewünscht wird, dann solltet ihr die Einstellung im Loggen-Menü entsprechend ändern.
 - Allerdings macht GSAK auch jedes Mal automatisch ein Backup. Dieses findet ihr in dem Ordner, in dem eure GSAK-Nutzerdaten liegen.
- **Ordner finden:**

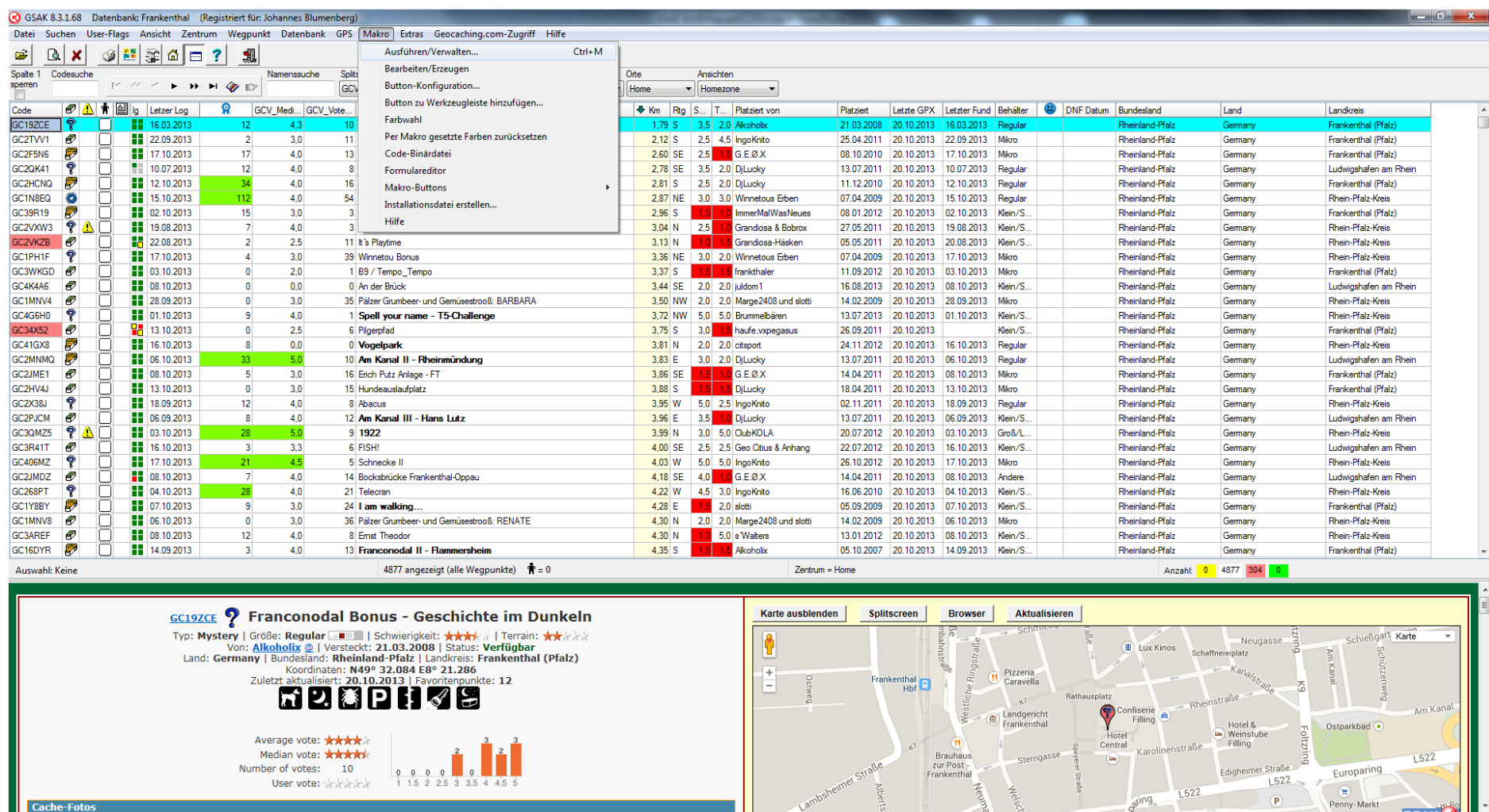


Loggen mit GSAK

- **Achtung:**
 - GSAK greift beim Loggen auf die „geocache_visits.txt“-Datei vom GPS-Gerät zurück
 - Die Datei wird nach dem Loggen **automatisch** vom Gerät **gelöscht**. Wenn dies nicht gewünscht wird, dann solltet ihr die Einstellung im Loggen-Menü entsprechend ändern.
 - Allerdings macht GSAK auch jedes Mal automatisch ein Backup. Dieses findet ihr in dem Ordner, in dem eure GSAK-Nutzerdaten liegen.
- **Ordner finden:**



[Optional] Loggen mit GSAK – ApiPostLoggingRoutine



[Optional] Loggen mit GSAK – ApiPostLoggingRoutine

GSAK 8.3.1.68 Datenbank: Frankenthal (Registriert für: Johannes Blumenberg)

File Suchen User-Flags Ansicht Zentrum Wegpunkt Datenbank GPS Makro Extras Geocaching.com-Zugriff Hilfe

Ausführen/Verwalten... Bearbeiten/Erzeugen Button-Konfiguration... Button zu Werkzeugleiste hinzufügen... Farbwahl Per Makro gesetzte Farben zurücksetzen Code-Binärdatei Formulareditor Makro-Buttons Installationsdatei erstellen... Hilfe

Spalte 1 Codesuche sperren

Code Letzte Log GCV_Medi... GCV_Vote...

Code	Letzte Log	GCV_Medi...	GCV_Vote...
GC19ZCE	16.03.2013	12	4.3
GC2TVV1	22.09.2013	2	3.0
GC2F9N6	17.10.2013	17	4.0
GC2QK41	10.07.2013	12	4.0
GC2HCNQ	12.10.2013	34	4.0
GC1N8EQ	15.10.2013	112	4.0
GC39R19	02.10.2013	15	3.0
GC2VXW3	19.08.2013	7	4.0
GC2VKZB	22.08.2013	2	2.5
GC1PH1F	17.10.2013	4	3.0
GC3WKG0	03.10.2013	0	2.0
GC4K4A6	08.10.2013	0	0.0
GC1MNV4	28.09.2013	0	3.0
GC4G6H0	01.10.2013	9	4.0
GC34X52	13.10.2013	0	2.5
GC41G93	16.10.2013	8	0.0
GC2MNMQ	06.10.2013	33	5.0
GC2JME1	08.10.2013	5	3.0
GC2HV4J	13.10.2013	0	3.0
GC2X38J	18.09.2013	12	4.0
GC2PJCJ	06.09.2013	8	4.0
GC3QJZ5	03.10.2013	28	5.0
GC3R41T	16.10.2013	3	3.3
GC406MZ	17.10.2013	21	4.5
GC2JMDZ	08.10.2013	7	4.0
GC268PT	04.10.2013	28	4.0
GC1Y8BY	07.10.2013	9	3.0
GC1MNV8	06.10.2013	0	3.0
GC3AREF	08.10.2013	12	4.0
GC16DYR	14.09.2013	3	4.0

Auswahl: Keine

Zentrum = Home

Anzahl: 0 4877 304 0

Achtung: Diese Voreinstellungen müssen nur einmalig vorgenommen werden!

Cache-Fotos

Cache: GC19ZCE

Schwierigkeit: ★★☆☆☆ | Terrain: ★★☆☆☆

Versteckt: 21.03.2008 | Status: Verfügbar

Bundesland: Rheinland-Pfalz | Landkreis: Frankenthal (Pfalz)

Koordinaten: N49° 32.084 E8° 21.286

Zuletzt aktualisiert: 20.10.2013 | Favoritenpunkte: 12

Average vote: ★★☆☆☆

Median vote: ★★☆☆☆

Number of votes: 10

User vote: ★★☆☆☆

Karte ausblenden Splitscreen Browser Aktualisieren

Karte

[Optional] Loggen mit GSAK – ApiPostLoggingRoutine

GSAK 8.3.1.68 Datenbank: Frankenthal (Registriert für: Johannes Blumenberg)

File Suchen User-Flags Ansicht Zentrum Wegpunkt Datenbank GPS Makro Extras Geocaching.com-Zugriff Hilfe

Ausführen/Verwalten... (Ctrl+M)

Bearbeiten/Erzeugen
Button-Konfiguration...
Button zu Werkzeugleiste hinzufügen...
Formulareditor
Makro-Buttons
Installationsdatei erstellen...
Hilfe

Code	Letzter Log	GC_Vote	Platziert	Letzte GPX	Letzter Fund	Behälter	DNF Datum	Bundesland	Land	Landkreis	
GC19ZCE	16.03.2013	12	4.3	10	21.03.2008	20.10.2013	16.03.2013	Regular	Rheinland-Pfalz	Germany	Frankenthal (Pfalz)
GC2TVV1	22.09.2013	2	3.0	11	25.04.2011	20.10.2013	22.09.2013	Mikro	Rheinland-Pfalz	Germany	Frankenthal (Pfalz)
GC2F9N6	17.10.2013	17	4.0	13	08.10.2010	20.10.2013	17.10.2013	Mikro	Rheinland-Pfalz	Germany	Frankenthal (Pfalz)
GC2QK41	10.07.2013	12	4.0	8	13.07.2011	20.10.2013	10.07.2013	Regular	Rheinland-Pfalz	Germany	Ludwigshafen am Rhein
GC2HCNQ	12.10.2013	34	4.0	16	11.12.2010	20.10.2013	12.10.2013	Regular	Rheinland-Pfalz	Germany	Frankenthal (Pfalz)
GC1N8EQ	15.10.2013	112	4.0	54	07.04.2009	20.10.2013	15.10.2013	Regular	Rheinland-Pfalz	Germany	Rhein-Pfalz-Kreis
GC39R19	02.10.2013	15	3.0	3	27.05.2011	20.10.2013	19.08.2013	Klein/S...	Rheinland-Pfalz	Germany	Frankenthal (Pfalz)
GC2VXW3	19.08.2013	7	4.0	3	05.05.2011	20.10.2013	20.08.2013	Klein/S...	Rheinland-Pfalz	Germany	Rhein-Pfalz-Kreis
GC2VKZB	22.08.2013	2	2.5	11	07.04.2009	20.10.2013	17.10.2013	Mikro	Rheinland-Pfalz	Germany	Rhein-Pfalz-Kreis
GC1PH1F	17.10.2013	4	3.0	39	11.09.2012	20.10.2013	03.10.2013	Mikro	Rheinland-Pfalz	Germany	Frankenthal (Pfalz)
GC3WKG0	03.10.2013	0	2.0	1	16.08.2013	20.10.2013	08.10.2013	Klein/S...	Rheinland-Pfalz	Germany	Ludwigshafen am Rhein
GC4K4A6	08.10.2013	0	0.0	0	14.02.2009	20.10.2013	28.09.2013	Mikro	Rheinland-Pfalz	Germany	Rhein-Pfalz-Kreis
GC1MN4V	28.09.2013	0	3.0	35	13.07.2013	20.10.2013	01.10.2013	Klein/S...	Rheinland-Pfalz	Germany	Rhein-Pfalz-Kreis
GC4G6H0	01.10.2013	9	4.0	1	26.09.2011	20.10.2013	16.10.2013	Regular	Rheinland-Pfalz	Germany	Rhein-Pfalz-Kreis
GC34XS2	13.10.2013	0	2.5	6	24.11.2012	20.10.2013	06.10.2013	Regular	Rheinland-Pfalz	Germany	Ludwigshafen am Rhein
GC41GX8	16.10.2013	8	0.0	0	14.04.2011	20.10.2013	08.10.2013	Mikro	Rheinland-Pfalz	Germany	Frankenthal (Pfalz)
GC2MNMQ	06.10.2013	33	5.0	10	18.04.2011	20.10.2013	13.10.2013	Mikro	Rheinland-Pfalz	Germany	Frankenthal (Pfalz)
GC2JME1	08.10.2013	5	3.0	16	02.11.2011	20.10.2013	18.09.2013	Regular	Rheinland-Pfalz	Germany	Rhein-Pfalz-Kreis
GC2HV4J	13.10.2013	0	3.0	15	13.07.2011	20.10.2013	06.09.2013	Klein/S...	Rheinland-Pfalz	Germany	Ludwigshafen am Rhein
GC2X38J	18.09.2013	12	4.0	8	20.07.2012	20.10.2013	03.10.2013	Groß/L...	Rheinland-Pfalz	Germany	Rhein-Pfalz-Kreis
GC2PJCJ	06.09.2013	8	4.0	12	22.07.2012	20.10.2013	16.10.2013	Klein/S...	Rheinland-Pfalz	Germany	Ludwigshafen am Rhein
GC3QJZ5	03.10.2013	28	5.0	9	26.10.2012	20.10.2013	17.10.2013	Mikro	Rheinland-Pfalz	Germany	Rhein-Pfalz-Kreis
GC3R41T	16.10.2013	3	3.3	6	14.04.2011	20.10.2013	08.10.2013	Andere	Rheinland-Pfalz	Germany	Ludwigshafen am Rhein
GC406MZ	17.10.2013	21	4.5	5	16.06.2010	20.10.2013	04.10.2013	Klein/S...	Rheinland-Pfalz	Germany	Rhein-Pfalz-Kreis
GC2JMDZ	08.10.2013	7	4.0	14	05.09.2009	20.10.2013	07.10.2013	Klein/S...	Rheinland-Pfalz	Germany	Rhein-Pfalz-Kreis
GC268PT	04.10.2013	28	4.0	21	14.02.2009	20.10.2013	06.10.2013	Mikro	Rheinland-Pfalz	Germany	Rhein-Pfalz-Kreis
GC1Y8BY	07.10.2013	9	3.0	24	13.01.2012	20.10.2013	08.10.2013	Klein/S...	Rheinland-Pfalz	Germany	Rhein-Pfalz-Kreis
GC1MNV8	06.10.2013	0	3.0	36	05.10.2007	20.10.2013	14.09.2013	Klein/S...	Rheinland-Pfalz	Germany	Frankenthal (Pfalz)
GC3AREF	08.10.2013	12	4.0	8							
GC16DYR	14.09.2013	3	4.0	13							

Auswahl: Keine 4877 angezeigt (alle Wegpunkte) Zentrum = Home Anzahl: 0 4877 304 0

Cache-Fotos

GC19ZCE ? Franconodal Bonus - Geschichte im Dunkeln
Typ: Mystery | Größe: Regular | Schwierigkeit: ★★★★★ | Terrain: ★★★★★
Von: Alkoholik @ | Versteckt: 21.03.2008 | Status: Verfügbar
Land: Germany | Bundesland: Rheinland-Pfalz | Landkreis: Frankenthal (Pfalz)
Koordinaten: N49° 32.084 E8° 21.286
Zuletzt aktualisiert: 20.10.2013 | Favoritenpunkte: 12

Average vote: ★★★★★
Median vote: ★★★★★
Number of votes: 10
User vote: ★★★★★

Karte ausblenden | Splitscreen | Browser | Aktualisieren

Frankenthal (Pfalz) Karte

[Optional] Loggen mit GSAK – ApiPostLoggingRoutine

GSAK 8.3.1.68 Datenbank: Frankenthal (Registriert für: Johannes Blumenberg)

Datei Suchen User-Flags Ansicht Zentrum Wegpunkt Datenbank GPS Makro Extras Geocaching.com-Zugriff Hilfe

Ausführen/Verwalten... Ctrl+M

Bearbeiten/Erzeugen
Button-Konfiguration...
Button zu Werkzeugleiste hinzufügen...
Farbwahl
Per Makro gesetzte Farben zurücksetzen
Code-Binärdatei
Formulareditor
Makro-Buttons
Installationsdatei erstellen...
Hilfe

Code	Letzter Log	GC_Vote	Platziert	Letzte GPX	Letzter Fund	Behälter	DNF Datum	Bundesland	Land	Landkreis	
GC192CE	16.03.2013	12	4.3	10	21.03.2008	20.10.2013	16.03.2013	Regular	Rheinland-Pfalz	Germany	Frankenthal (Pfalz)
GC2TVV1	22.09.2013	2	3.0	11	25.04.2011	20.10.2013	22.09.2013	Mikro	Rheinland-Pfalz	Germany	Frankenthal (Pfalz)
GC2F9N5	17.10.2013	17	4.0	13	08.10.2010	20.10.2013	17.10.2013	Mikro	Rheinland-Pfalz	Germany	Frankenthal (Pfalz)
GC2QK41	10.07.2013	12	4.0	8	13.07.2011	20.10.2013	10.07.2013	Regular	Rheinland-Pfalz	Germany	Ludwigshafen am Rhein
GC2HCNQ	12.10.2013	34	4.0	16	11.12.2010	20.10.2013	12.10.2013	Regular	Rheinland-Pfalz	Germany	Frankenthal (Pfalz)
GC1N8EQ	15.10.2013	112	4.0	54	07.04.2009	20.10.2013	15.10.2013	Regular	Rheinland-Pfalz	Germany	Rhein-Pfalz-Kreis
GC39R19	02.10.2013	15	3.0	3	27.05.2011	20.10.2013	19.08.2013	Klein/S...	Rheinland-Pfalz	Germany	Frankenthal (Pfalz)
GC2VXW3	19.08.2013	7	4.0	3	05.05.2011	20.10.2013	20.08.2013	Klein/S...	Rheinland-Pfalz	Germany	Rhein-Pfalz-Kreis
GC2VKZB	22.08.2013	2	2.5	11	07.04.2009	20.10.2013	17.10.2013	Mikro	Rheinland-Pfalz	Germany	Rhein-Pfalz-Kreis
GC1PH1F	17.10.2013	4	3.0	39	11.09.2012	20.10.2013	03.10.2013	Mikro	Rheinland-Pfalz	Germany	Frankenthal (Pfalz)
GC3WKG0	03.10.2013	0	2.0	1	16.08.2013	20.10.2013	08.10.2013	Klein/S...	Rheinland-Pfalz	Germany	Ludwigshafen am Rhein
GC4K4A5	08.10.2013	0	0.0	0	14.02.2009	20.10.2013	28.09.2013	Mikro	Rheinland-Pfalz	Germany	Rhein-Pfalz-Kreis
GC1MN4V	28.09.2013	0	3.0	35	13.07.2013	20.10.2013	01.10.2013	Klein/S...	Rheinland-Pfalz	Germany	Rhein-Pfalz-Kreis
GC4G6H0	01.10.2013	9	4.0	1	26.09.2011	20.10.2013	16.10.2013	Regular	Rheinland-Pfalz	Germany	Rhein-Pfalz-Kreis
GC34X52	13.10.2013	0	2.5	6	24.11.2012	20.10.2013	06.10.2013	Regular	Rheinland-Pfalz	Germany	Ludwigshafen am Rhein
GC41G93	16.10.2013	8	0.0	0	14.04.2011	20.10.2013	08.10.2013	Mikro	Rheinland-Pfalz	Germany	Frankenthal (Pfalz)
GC2MNMQ	06.10.2013	33	5.0	10	18.04.2011	20.10.2013	13.10.2013	Mikro	Rheinland-Pfalz	Germany	Frankenthal (Pfalz)
GC2JME1	08.10.2013	5	3.0	16	02.11.2011	20.10.2013	18.09.2013	Regular	Rheinland-Pfalz	Germany	Rhein-Pfalz-Kreis
GC2HV4J	13.10.2013	0	3.0	15	13.07.2011	20.10.2013	06.09.2013	Klein/S...	Rheinland-Pfalz	Germany	Ludwigshafen am Rhein
GC2X38J	18.09.2013	12	4.0	8	20.07.2012	20.10.2013	03.10.2013	Groß/L...	Rheinland-Pfalz	Germany	Rhein-Pfalz-Kreis
GC2PJCJ	06.09.2013	8	4.0	12	22.07.2012	20.10.2013	16.10.2013	Klein/S...	Rheinland-Pfalz	Germany	Ludwigshafen am Rhein
GC3QJZ5	03.10.2013	28	5.0	9	26.10.2012	20.10.2013	17.10.2013	Mikro	Rheinland-Pfalz	Germany	Rhein-Pfalz-Kreis
GC3R41T	16.10.2013	3	3.3	6	14.04.2011	20.10.2013	08.10.2013	Andere	Rheinland-Pfalz	Germany	Ludwigshafen am Rhein
GC406MZ	17.10.2013	21	4.5	5	16.06.2010	20.10.2013	04.10.2013	Klein/S...	Rheinland-Pfalz	Germany	Rhein-Pfalz-Kreis
GC2JMDZ	08.10.2013	7	4.0	14	05.09.2009	20.10.2013	07.10.2013	Klein/S...	Rheinland-Pfalz	Germany	Rhein-Pfalz-Kreis
GC268PT	04.10.2013	28	4.0	21	14.02.2009	20.10.2013	06.10.2013	Mikro	Rheinland-Pfalz	Germany	Rhein-Pfalz-Kreis
GC1Y8BY	07.10.2013	9	3.0	24	13.01.2012	20.10.2013	08.10.2013	Klein/S...	Rheinland-Pfalz	Germany	Rhein-Pfalz-Kreis
GC1MNV8	06.10.2013	0	3.0	36	05.10.2007	20.10.2013	14.09.2013	Klein/S...	Rheinland-Pfalz	Germany	Frankenthal (Pfalz)
GC3AREF	08.10.2013	12	4.0	8							
GC16DYR	14.09.2013	3	4.0	13							

Auswahl: Keine 4877 angezeigt (alle Wegpunkte) Zentrum = Home Anzahl: 0 4877 304 0

GC192CE ? Franconodal Bonus - Geschichte im Dunkeln
Typ: Mystery | Größe: Regular | Schwierigkeit: ★★★★★ | Terrain: ★★★★★
Von: Alkoholik @ | Versteckt: 21.03.2008 | Status: Verfügbar
Land: Germany | Bundesland: Rheinland-Pfalz | Landkreis: Frankenthal (Pfalz)
Koordinaten: N49° 32.084 E8° 21.286
Zuletzt aktualisiert: 20.10.2013 | Favoritenpunkte: 12

Average vote: ★★★★★
Median vote: ★★★★★
Number of votes: 10
User vote: ★★★★★

Karte ausblenden Splitscreen Browser Aktualisieren

Frankenthal (Pfalz) Karte

[Optional] Loggen mit GSAK – ApiPostLoggingRoutine

GSAK 8.3.1.68 Datenbank: Frankenthal (Registriert für: Johannes Blumenberg)

Macro: Ausführen/Verwalten... (Ctrl+M)

Spalte 1 sperren Codesuche Namenssuche Spalte 2 GCV_Vote...

Code	Letzter Log	GCV_Medi...	GCV_Vote...
GC19ZCE	16.03.2013	12	4.3
GC2TVV1	22.09.2013	2	3.0
GC2F9N6	17.10.2013	17	4.0
GC2QK41	10.07.2013	12	4.0
GC2HCN9	12.10.2013	34	
GC1N8EQ	15.10.2013	112	
GC39R19	02.10.2013	15	
GC2VXW3	19.08.2013	7	
GC2VKZB	22.08.2013	2	
GC1PH1F	17.10.2013	4	
GC3WKG0	03.10.2013	0	
GC4K4A6	08.10.2013	0	
GC1MNV4	28.09.2013	0	
GC4G6H0	01.10.2013	9	
GC34X52	13.10.2013	0	
GC41GX8	16.10.2013	8	
GC2MNMQ	06.10.2013	33	
GC2JME1	08.10.2013	5	
GC2HV4J	13.10.2013	0	
GC2X38J	18.09.2013	12	
GC2PJCJ	06.09.2013	8	
GC3QJZ5	03.10.2013	28	
GC3R41T	16.10.2013	3	
GC406M2	17.10.2013	21	
GC2JMD2	08.10.2013	7	
GC268PT	04.10.2013	28	
GC1Y8BY	07.10.2013	9	
GC1MNV8	06.10.2013	0	
GC3AREF	08.10.2013	12	
GC16DYR	14.09.2013	3	

Auswahl: Keine

Typ: Mystery | Größe: Von: Alkoh... Land: Germany | Bl...

Zuletzt

Average vote: ★★★★★
Median vote: ★★★★★
Number of votes: 10
User vote: ★★★★★

Cache-Fotos

Makro ausführen

Installierte Makros | Andere

Online-Makro-Index Suchen Löschen

Drücke Enter oder doppelklicke auf ein Makro, um es auszuführen (Rechtsklick zum bearbeiten)

Makros in Liste: 21

Benutze...	Makrodatei	Beschreibung	Version	Dateidatum	Zuletzt ausgef
	APIPostLoggingRoutine.gsk	Performs some extra tasks after using the API to publish logs	2.5	14.09.2013 10:54:20	22.10.2013 21:1
	BadgeGen.gsk	Generates badges based on your geocaching accomplishments.	3.2.09	10.09.2013 23:25:20	20.10.2013 16:4
	CacheRoute3.gsk	Creates an optimized driving route between Caches	2.3	01.08.2013 22:43:21	21.10.2013 22:3
	CheckGermanCounties.gsk	Check German Counties for County Challenge	1.2	14.10.2012 14:41:56	21.09.2013 16:2
	CountyStateUpdate.gsk	Update (overwrite) State & County Fields. Does NOT change Country field.	1.0	28.04.2013 13:02:22	20.10.2013 16:3
	Elevation.gsk	Elevation technology test	2.3	08.11.2012 21:59:04	05.10.2013 23:1
	FieldNotesImportAndLog.gsk	Garmin Colorado/Oregon/Dakota, DeLorme PN, Magellan GC Import and Log - For ...	1.1.41	12.09.2012 23:34:54	13.09.2012 22:3
	FindStatGen3.gsk	Find Statistics Generator (4.4)	4.4.10	24.06.2013 23:37:20	22.10.2013 20:1
	FSGPlugin_CachesIAwardedFavoriteP...	FSG Plugin - Display caches I awarded a favorite point	1.11	31.12.2012 00:11:28	22.10.2013 20:1
	FSGPlugin_FTF_Statistics.gsk	Create FTF, STF and TTF data based on content of UserData-field and Usort-order	2.3	30.01.2013 23:30:30	22.10.2013 20:1
	FSGPlugin_myGEOtoolsAwards.gsk	FSG Plugin - Display myGEOtools Awards Badges	1.02	14.10.2012 14:42:04	05.04.2013 12:1
	FSGPlugin_Patchwork.gsk	FSG Plugin - Display patchwork of found caches	1.08	30.01.2013 23:32:00	22.10.2013 20:1
	FSGPlugin_Streaks.gsk	FSG Plugin - Count streak length and frequency	1.05	24.06.2013 23:37:32	22.10.2013 20:1
	GarminExport.gsk	Universal Garmin GPX/GGZ Export - Oregon,Colorado,Dakota,GPSMap 62,GPSMap...	1.3.45	01.08.2013 22:44:12	21.10.2013 15:2
	GCVoteGrabber.gsk	Grab geocache votes from GCVote and add them to GSAK database. Vote geocac...	3.0.2	30.12.2012 20:59:52	22.10.2013 21:1
	GenUploadStats.gsk	Generate and Upload stats to GC.com	1.61	15.05.2013 23:16:04	22.10.2013 20:1
	Google_Map_V3.gsk	Google Maps V3	4.3	01.08.2013 22:42:10	21.10.2013 23:5
	Housekeeping.gsk	Database maintenance	0.0.03	18.09.2013 22:55:02	21.10.2013 23:1

Ausführen Version? Installieren Deinstallieren Resynchronisieren Schließen Hilfe

Cache-Fotos

Cache-Fotos

[Optional] Loggen mit GSAK – ApiPostLoggingRoutine

GSAK 8.3.1.68 Datenbank: Frankenthal (Registriert für: Johannes Blumenberg)

Macro: Ausführen/Verwalten... (Ctrl+M)

Spalte 1 Codesuche sperren

Namensuche Spalte 2 GCV_Vote...

Code	Letzter Log	GCV_Medi...	GCV_Vote...
GC19ZCE	16.03.2013	12	4.3
GC2TVV1	22.09.2013	2	3.0
GC2F9N5	17.10.2013	17	4.0
GC2QK41	10.07.2013	12	4.0
GC2HCN9	12.10.2013	34	
GC1N8EQ	15.10.2013	112	
GC39R19	02.10.2013	15	
GC2VXW3	19.08.2013	7	
GC2VKZB	22.08.2013	2	
GC1PH1F	17.10.2013	4	
GC3WKG0	03.10.2013	0	
GC4KA46	08.10.2013	0	
GC1MNV4	28.09.2013	0	
GC4G6H0	01.10.2013	9	
GC34X52	13.10.2013	0	
GC41GX8	16.10.2013	8	
GC2MNM3	06.10.2013	33	
GC2JME1	08.10.2013	5	
GC2HV4J	13.10.2013	0	
GC2X38J	18.09.2013	12	
GC2PJCJ	06.09.2013	8	
GC3QJZ5	03.10.2013	28	
GC3R41T	16.10.2013	3	
GC406M2	17.10.2013	21	
GC2JMD2	08.10.2013	7	
GC268PT	04.10.2013	28	
GC1Y8BY	07.10.2013	9	
GC1MNV8	06.10.2013	0	
GC3AREF	08.10.2013	12	
GC16DYR	14.09.2013	3	

Auswahl: Keine

Cache-Fotos

Typ: Mystery | Größe: Von: Alkoh... Land: Germany | Bl...

Zuletzt

Average vote: ★★★★★
Median vote: ★★★★★
Number of votes: 10
User vote: ★★★★★

Macro ausführen

Installierte Makros | Andere

Online-Makro-Index Suchen Löschen

Drücke Enter oder doppelklicke auf ein Makro, um es auszuführen (Rechtsklick zum bearbeiten)

Makros in Liste: 21

Benutzer	Makrodatei	Beschreibung	Version	Dateidatum	Zuletzt ausgef.
	APIPostLoggingRoutine.gsk	Performs some extra tasks after using the API to publish logs	2.5	14.09.2013 10:54:20	22.10.2013 21:1
	BadgeGen.gsk	Generates badges based on your geocaching accomplishments.	3.2.09	10.09.2013 23:25:20	20.10.2013 16:4
	CacheRoute3.gsk	Creates an optimized driving route between Caches	2.3	01.08.2013 22:43:21	21.10.2013 22:3
	CheckGermanCounties.gsk	Check German Counties for County Challenge	1.2	14.10.2012 14:41:56	21.09.2013 16:2
	CountyStateUpdate.gsk	Update (overwrite) State & County Fields. Does NOT change Country field.	1.0	28.04.2013 13:02:22	20.10.2013 16:3
	Elevation.gsk	Elevation technology test	2.3	08.11.2012 21:59:04	05.10.2013 23:1
	FieldNotesImportAndLog.gsk	Garmin Colorado/Oregon/Dakota, DeLorme PN, Magellan GC Import and Log - For ...	1.1.41	12.09.2012 23:34:54	13.09.2012 22:3
	FindStatGen3.gsk	Find Statistics Generator (4.4)	4.4.10	24.06.2013 23:37:20	22.10.2013 20:1
	FSGPlugin_CachesIAwardedFavoriteP...	FSG Plugin - Display caches I awarded a favorite point	1.11	31.12.2012 00:11:28	22.10.2013 20:1
	FSGPlugin_FTF_Statistics.gsk	Create FTF, STF and TTF data based on content of UserData-field and Usort-order	2.3	30.01.2013 23:30:30	22.10.2013 20:1
	FSGPlugin_myGEOtoolsAwards.gsk	FSG Plugin - Display myGEOtools Awards Badges	1.02	14.10.2012 14:42:04	05.04.2013 12:1
	FSGPlugin_Patchwork.gsk	FSG Plugin - Display patchwork of found caches	1.08	30.01.2013 23:32:00	22.10.2013 20:1
	FSGPlugin_Streaks.gsk	FSG Plugin - Count streak length and frequency	1.05	24.06.2013 23:37:32	22.10.2013 20:1
	GarminExport.gsk	Universal Garmin GPX/GGZ Export - Oregon,Colorado,Dakota,GPSMap 62,GPSMap...	1.3.45	01.08.2013 22:44:12	21.10.2013 15:2
	GCVoteGrabber.gsk	Grab geocache votes from GCVote and add them to GSAK database. Vote geocac...	3.0.2	30.12.2012 20:59:52	22.10.2013 21:1
	GenUploadStats.gsk	Generate and Upload stats to GC.com	1.61	15.05.2013 23:16:04	22.10.2013 20:1
	Google_Map_V3.gsk	Google Maps V3	4.3	01.08.2013 22:42:10	21.10.2013 23:5
	Housekeeping.gsk	Database maintenance	0.0.03	18.09.2013 22:55:02	21.10.2013 23:1

Ausführen Version? Installieren Deinstallieren Resynchronisieren Schließen Hilfe

Cache-Fotos

Cache-Fotos

[Optional] Loggen mit GSAK – ApiPostLoggingRoutine

GSAK 8.3.168 Datenbank: Frankenthal (Registriert für: Johannes Blumenberg)

Spalte 1 sperren Codesuche Namenssuche Spalte 2 GCV_Vote...

Code	Letzter Log	GCV_Medi...	GCV_Vote...
GC19ZCE	16.03.2013	12	4.3
GC2TVV1	22.09.2013	2	3.0
GC2F9N6	17.10.2013	17	4.0
GC2QK41	10.07.2013	12	4.0
GC2HCN9	12.10.2013	34	
GC1N8EQ	15.10.2013	112	
GC39R19	02.10.2013	15	
GC2VXW3	19.08.2013	7	
GC2VKZB	22.08.2013	2	
GC1PH1F	17.10.2013	4	
GC3WKG0	03.10.2013	0	
GC4K4A6	08.10.2013	0	
GC1MNV4	28.09.2013	0	
GC4G6H0	01.10.2013	9	
GC34X52	13.10.2013	0	
GC41G93	16.10.2013	8	
GC2MNMQ	06.10.2013	33	
GC2JME1	08.10.2013	5	
GC2HV4J	13.10.2013	0	
GC2X38J	18.09.2013	12	
GC2PUCM	06.09.2013	8	
GC3QIMZ5	03.10.2013	28	
GC3R41T	16.10.2013	3	
GC406MZ	17.10.2013	21	
GC2JMDZ	08.10.2013	7	
GC268PT	04.10.2013	28	
GC1Y8BY	07.10.2013	9	
GC1MNV8	06.10.2013	0	
GC3AREF	08.10.2013	12	
GC16DYR	14.09.2013	3	

Auswahl: Keine

Macro ausführen

Installierte Makros | Andere

Online-Makro-Index Suchen Löschen

Drücke Enter oder doppelklicke auf ein Makro, um es auszuführen (Rechtsklick zum bearbeiten)

Makros in Liste: 21

Benutze...	Makrodatei	Beschreibung	Version	Dateidatum	Zuletzt ausgef
	ApiPostLoggingRoutine.gsk	Performs some extra tasks after using the API to publish logs	2.5	14.09.2013 10:54:20	22.10.2013 21:1
	BadgeGen.gsk	Generates badges based on your geocaching accomplishments.	3.2.09	10.09.2013 23:25:20	20.10.2013 16:4
	CacheRoute3.gsk	Creates an optimized driving route between Caches	2.3	01.08.2013 22:43:21	21.10.2013 22:3
	CheckGermanCounties.gsk	Check German Counties for County Challenge	1.2	14.10.2012 14:41:56	21.09.2013 16:2
	CountyStateUpdate.gsk	Update (overwrite) State & County Fields. Does NOT change Country field.	1.0	28.04.2013 13:02:22	20.10.2013 16:3
	Elevation.gsk	Elevation technology test	2.3	08.11.2012 21:59:04	05.10.2013 23:1
	FieldNotesImportAndLog.gsk	Garmin Colorado/Oregon/Dakota, DeLorme PN, Magellan GC Import and Log - For ...	1.1.41	12.09.2012 23:34:54	13.09.2012 22:3
	FindStatGen3.gsk	Find Statistics Generator (4.4)	4.4.10	24.06.2013 23:37:20	22.10.2013 20:1
	FSGPlugin_CachesIAwardedFavoriteP...	FSG Plugin - Display caches I awarded a favorite point	1.11	31.12.2012 00:11:28	22.10.2013 20:1
	FSGPlugin_FTF_Statistics.gsk	Create FTF, STF and TTF data based on content of UserData-field and Usort-order	2.3	30.01.2013 23:30:30	22.10.2013 20:1
	FSGPlugin_myGEOtoolsAwards.gsk	FSG Plugin - Display myGEOtools Awards Badges	1.02	14.10.2012 14:42:04	05.04.2013 12:1
	FSGPlugin_Patchwork.gsk	FSG Plugin - Display patchwork of found caches	1.08	30.01.2013 23:32:00	22.10.2013 20:1
	FSGPlugin_Streaks.gsk	FSG Plugin - Count streak length and frequency	1.05	24.06.2013 23:37:32	22.10.2013 20:1
	GarminExport.gsk	Universal Garmin GPX/GGZ Export - Oregon,Colorado,Dakota,GPSMap 62,GPSMap...	1.3.45	01.08.2013 22:44:12	21.10.2013 15:2
	GCVoteGrabber.gsk	Grab geocache votes from GCVote and add them to GSAK database. Vote geocac...	3.0.2	30.12.2012 20:59:52	22.10.2013 21:1
	GenUploadStats.gsk	Generate and Upload stats to GC.com	1.61	15.05.2013 23:16:04	22.10.2013 20:1
	Google_Map_V3.gsk	Google Maps V3	4.3	01.08.2013 22:42:10	21.10.2013 23:5
	Housekeeping.gsk	Database maintenance	0.0.03	18.09.2013 22:55:02	21.10.2013 23:1

Ausführen Resynchronisieren Schließen Hilfe

Shift gedrückt halten!

Average vote: ★★★★★
Median vote: ★★★★★
Number of votes: 10
User vote: ★★★★★

Cache-Fotos

GC19ZCE ? Frankenthal
Typ: Mystery | Größe: ...
Von: Alkoh...
Land: Germany | Bl...

Zuletzt

Map showing location of Frankenthal, Germany, with various streets and landmarks labeled.

[Optional] Loggen mit GSAK – ApiPostLoggingRoutine

GSAK 8.3.168 Datenbank: Frankenthal (Registriert für: Johannes Blumenberg)

Spalte Codesuche Spalten Spalten

Ausführen/Verwalten... Ctrl+M

Bearbeiten/Erzeugen
Button-Konfiguration...
Button zu Werkzeugleiste hinzufügen...
Farbwahl
Per Makro gesetzte Farben zurücksetzen
Code-Binärdatei
Formulareditor
Makro-Buttons
Installationsdatei erstellen...
Hilfe

Orte Ansichten
Home Homezone

Km	Rtg	S...	T...	Platziert von	Platziert	Letzte GPX	Letzter Fund	Behälter	DNF Datum	Bundesland	Land	Landkreis
1.79	S	3.5	2.0	Alkoholix	21.03.2008	20.10.2013	16.03.2013	Regular		Rheinland-Pfalz	Germany	Frankenthal (Pfalz)
2.12	S	2.5	4.5	IngoKrito	25.04.2011	20.10.2013	22.09.2013	Mikro		Rheinland-Pfalz	Germany	Frankenthal (Pfalz)
2.60	SE	2.5	1.5	G E Ø X	08.10.2010	20.10.2013	17.10.2013	Mikro		Rheinland-Pfalz	Germany	Frankenthal (Pfalz)
2.78	SE	3.5	2.0	DjLucky	13.07.2011	20.10.2013	10.07.2013	Regular		Rheinland-Pfalz	Germany	Ludwigshafen am Rhein
2.81	S	2.5	2.0	DjLucky	11.12.2010	20.10.2013	12.10.2013	Regular		Rheinland-Pfalz	Germany	Frankenthal (Pfalz)
2.87	NE	3.0	3.0	Winnetou Erben	07.04.2009	20.10.2013	15.10.2013	Regular		Rheinland-Pfalz	Germany	Rhein-Pfalz-Kreis
2.96	S	3.0	1.0	ImmerMalWasNeues	08.01.2012	20.10.2013	02.10.2013	Klein/S...		Rheinland-Pfalz	Germany	Frankenthal (Pfalz)
3.04	N	2.5	1.0	Grandiosa & Bobrox	27.05.2011	20.10.2013	19.08.2013	Klein/S...		Rheinland-Pfalz	Germany	Rhein-Pfalz-Kreis
3.13	N	3.0	1.5	Grandiosa-Häsen	05.05.2011	20.10.2013	20.08.2013	Klein/S...		Rheinland-Pfalz	Germany	Rhein-Pfalz-Kreis
3.36	NE	3.0	2.0	Winnetou Erben	07.04.2009	20.10.2013	17.10.2013	Mikro		Rheinland-Pfalz	Germany	Rhein-Pfalz-Kreis
										Rheinland-Pfalz	Germany	Frankenthal (Pfalz)
										Rheinland-Pfalz	Germany	Ludwigshafen am Rhein
										Rheinland-Pfalz	Germany	Frankenthal (Pfalz)
										Rheinland-Pfalz	Germany	Rhein-Pfalz-Kreis
										Rheinland-Pfalz	Germany	Frankenthal (Pfalz)
										Rheinland-Pfalz	Germany	Rhein-Pfalz-Kreis
										Rheinland-Pfalz	Germany	Ludwigshafen am Rhein
										Rheinland-Pfalz	Germany	Frankenthal (Pfalz)
										Rheinland-Pfalz	Germany	Rhein-Pfalz-Kreis
										Rheinland-Pfalz	Germany	Ludwigshafen am Rhein
										Rheinland-Pfalz	Germany	Rhein-Pfalz-Kreis
										Rheinland-Pfalz	Germany	Frankenthal (Pfalz)
										Rheinland-Pfalz	Germany	Rhein-Pfalz-Kreis
										Rheinland-Pfalz	Germany	Ludwigshafen am Rhein
										Rheinland-Pfalz	Germany	Rhein-Pfalz-Kreis
										Rheinland-Pfalz	Germany	Frankenthal (Pfalz)
										Rheinland-Pfalz	Germany	Rhein-Pfalz-Kreis
										Rheinland-Pfalz	Germany	Ludwigshafen am Rhein
										Rheinland-Pfalz	Germany	Rhein-Pfalz-Kreis
										Rheinland-Pfalz	Germany	Frankenthal (Pfalz)
										Rheinland-Pfalz	Germany	Rhein-Pfalz-Kreis
										Rheinland-Pfalz	Germany	Ludwigshafen am Rhein
										Rheinland-Pfalz	Germany	Rhein-Pfalz-Kreis
										Rheinland-Pfalz	Germany	Frankenthal (Pfalz)
										Rheinland-Pfalz	Germany	Rhein-Pfalz-Kreis
										Rheinland-Pfalz	Germany	Ludwigshafen am Rhein
										Rheinland-Pfalz	Germany	Rhein-Pfalz-Kreis
										Rheinland-Pfalz	Germany	Frankenthal (Pfalz)
										Rheinland-Pfalz	Germany	Rhein-Pfalz-Kreis
										Rheinland-Pfalz	Germany	Ludwigshafen am Rhein
										Rheinland-Pfalz	Germany	Rhein-Pfalz-Kreis
										Rheinland-Pfalz	Germany	Frankenthal (Pfalz)
										Rheinland-Pfalz	Germany	Rhein-Pfalz-Kreis
										Rheinland-Pfalz	Germany	Ludwigshafen am Rhein
										Rheinland-Pfalz	Germany	Rhein-Pfalz-Kreis
										Rheinland-Pfalz	Germany	Frankenthal (Pfalz)
										Rheinland-Pfalz	Germany	Rhein-Pfalz-Kreis
										Rheinland-Pfalz	Germany	Ludwigshafen am Rhein
										Rheinland-Pfalz	Germany	Rhein-Pfalz-Kreis
										Rheinland-Pfalz	Germany	Frankenthal (Pfalz)
										Rheinland-Pfalz	Germany	Rhein-Pfalz-Kreis
										Rheinland-Pfalz	Germany	Ludwigshafen am Rhein
										Rheinland-Pfalz	Germany	Rhein-Pfalz-Kreis
										Rheinland-Pfalz	Germany	Frankenthal (Pfalz)
										Rheinland-Pfalz	Germany	Rhein-Pfalz-Kreis
										Rheinland-Pfalz	Germany	Ludwigshafen am Rhein
										Rheinland-Pfalz	Germany	Rhein-Pfalz-Kreis
										Rheinland-Pfalz	Germany	Frankenthal (Pfalz)
										Rheinland-Pfalz	Germany	Rhein-Pfalz-Kreis
										Rheinland-Pfalz	Germany	Ludwigshafen am Rhein
										Rheinland-Pfalz	Germany	Rhein-Pfalz-Kreis
										Rheinland-Pfalz	Germany	Frankenthal (Pfalz)
										Rheinland-Pfalz	Germany	Rhein-Pfalz-Kreis
										Rheinland-Pfalz	Germany	Ludwigshafen am Rhein
										Rheinland-Pfalz	Germany	Rhein-Pfalz-Kreis
										Rheinland-Pfalz	Germany	Frankenthal (Pfalz)
										Rheinland-Pfalz	Germany	Rhein-Pfalz-Kreis
										Rheinland-Pfalz	Germany	Ludwigshafen am Rhein
										Rheinland-Pfalz	Germany	Rhein-Pfalz-Kreis
										Rheinland-Pfalz	Germany	Frankenthal (Pfalz)
										Rheinland-Pfalz	Germany	Rhein-Pfalz-Kreis
										Rheinland-Pfalz	Germany	Ludwigshafen am Rhein
										Rheinland-Pfalz	Germany	Rhein-Pfalz-Kreis
										Rheinland-Pfalz	Germany	Frankenthal (Pfalz)
										Rheinland-Pfalz	Germany	Rhein-Pfalz-Kreis
										Rheinland-Pfalz	Germany	Ludwigshafen am Rhein
										Rheinland-Pfalz	Germany	Rhein-Pfalz-Kreis
										Rheinland-Pfalz	Germany	Frankenthal (Pfalz)
										Rheinland-Pfalz	Germany	Rhein-Pfalz-Kreis
										Rheinland-Pfalz	Germany	Ludwigshafen am Rhein
										Rheinland-Pfalz	Germany	Rhein-Pfalz-Kreis
										Rheinland-Pfalz	Germany	Frankenthal (Pfalz)
										Rheinland-Pfalz	Germany	Rhein-Pfalz-Kreis
										Rheinland-Pfalz	Germany	Ludwigshafen am Rhein
										Rheinland-Pfalz	Germany	Rhein-Pfalz-Kreis
										Rheinland-Pfalz	Germany	Frankenthal (Pfalz)
										Rheinland-Pfalz	Germany	Rhein-Pfalz-Kreis
										Rheinland-Pfalz	Germany	Ludwigshafen am Rhein
										Rheinland-Pfalz	Germany	Rhein-Pfalz-Kreis
										Rheinland-Pfalz	Germany	Frankenthal (Pfalz)
										Rheinland-Pfalz	Germany	Rhein-Pfalz-Kreis
										Rheinland-Pfalz	Germany	Ludwigshafen am Rhein
										Rheinland-Pfalz	Germany	Rhein-Pfalz-Kreis
										Rheinland-Pfalz	Germany	Frankenthal (Pfalz)
										Rheinland-Pfalz	Germany	Rhein-Pfalz-Kreis
										Rheinland-Pfalz	Germany	Ludwigshafen am Rhein
										Rheinland-Pfalz	Germany	Rhein-Pfalz-Kreis
										Rheinland-Pfalz	Germany	Frankenthal (Pfalz)
										Rheinland-Pfalz	Germany	Rhein-Pfalz-Kreis
										Rheinland-Pfalz	Germany	Ludwigshafen am Rhein
										Rheinland-Pfalz	Germany	Rhein-Pfalz-Kreis
										Rheinland-Pfalz	Germany	Frankenthal (Pfalz)
										Rheinland-Pfalz	Germany	Rhein-Pfalz-Kreis
										Rheinland-Pfalz	Germany	Ludwigshafen am Rhein
										Rheinland-Pfalz	Germany	Rhein-Pfalz-Kreis
										Rheinland-Pfalz	Germany	Frankenthal (Pfalz)
										Rheinland-Pfalz	Germany	Rhein-Pfalz-Kreis
										Rheinland-Pfalz	Germany	Ludwigshafen am Rhein
										Rheinland-Pfalz	Germany	Rhein-Pfalz-Kreis
										Rheinland-Pfalz	Germany	Frankenthal (Pfalz)
										Rheinland-Pfalz	Germany	Rhein-Pfalz-Kreis
										Rheinland-Pfalz	Germany	Ludwigshafen am Rhein
										Rheinland-Pfalz	Germany	Rhein-Pfalz-Kreis
										Rheinland-Pfalz	Germany	Frankenthal (Pfalz)
										Rheinland-Pfalz	Germany	Rhein-Pfalz-Kreis
										Rheinland-Pfalz	Germany	Ludwigshafen am Rhein
										Rheinland-Pfalz	Germany	Rhein-Pfalz-Kreis
										Rheinland-Pfalz	Germany	Frankenthal (Pfalz)
										Rheinland-Pfalz	Germany	Rhein-Pfalz-Kreis
										Rheinland-Pfalz	Germany	Ludwigshafen am Rhein
										Rheinland-Pfalz	Germany	Rhein-Pfalz-Kreis
										Rheinland-Pfalz	Germany	Frankenthal (Pfalz)
										Rheinland-Pfalz	Germany	Rhein-Pfalz-Kreis
										Rheinland-Pfalz	Germany	Ludwigshafen am Rhein
										Rheinland-Pfalz	Germany	Rhein-Pfalz-Kreis
										Rheinland-Pfalz	Germany	Frankenthal (Pfalz)
										Rheinland-Pfalz	Germany	Rhein-Pfalz-Kreis
										Rheinland-Pfalz	Germany	Ludwigshafen am Rhein
										Rheinland-Pfalz	Germany	Rhein-Pfalz-Kreis
										Rheinland-Pfalz	Germany	Frankenthal (Pfalz)
										Rheinland-Pfalz	Germany	Rhein-Pfalz-Kreis

[Optional] Loggen mit GSAK – ApiPostLoggingRoutine

GSAK 8.3.168 Datenbank: Frankenthal (Registriert für: Johannes Blumenberg)

Spalte 1 Codesuche sperren

Namensuche Spalte 1

Code Letzte Log GCV_Medi... GCV_Vote...

Code	Letzte Log	GCV_Medi...	GCV_Vote...
GC192CE	16.03.2013	12	4.3
GC2TVV1	22.09.2013	2	3.0
GC2F9N6	17.10.2013	17	4.0
GC2QK41	10.07.2013	12	4.0
GC2HCNQ	12.10.2013	34	4.0
GC1N8EQ	15.10.2013	112	4.0
GC39R19	02.10.2013	15	3.0
GC2VXW3	19.08.2013	7	4.0
GC2VKZ8	22.08.2013	2	2.5
GC1PH1F	17.10.2013	4	3.0
GC3WKG0	03.10.2013	0	2.0
GC4K4A6	08.10.2013	0	0.0
GC1MNV4	28.09.2013	0	3.0
GC4G6H0	01.10.2013	9	4.0
GC34X52	13.10.2013	0	2.5
GC41GX8	16.10.2013	8	0.0
GC2MNMQ	06.10.2013	33	5.0
GC2JME1	08.10.2013	5	3.0
GC2HV4J	13.10.2013	0	3.0
GC2X38J	18.09.2013	12	4.0
GC2PJCJ	06.09.2013	8	4.0
GC3QJZ5	03.10.2013	28	5.0
GC3R41T	16.10.2013	3	3.3
GC406MZ	17.10.2013	21	4.5
GC2JMDZ	08.10.2013	7	4.0
GC268PT	04.10.2013	28	4.0
GC1Y8BY	07.10.2013	9	3.0
GC1MNV8	06.10.2013	0	3.0
GC3AREF	08.10.2013	12	4.0
GC16DYR	14.09.2013	3	4.0

Auswahl: Keine 4877 angezeigt (alle Wegpunkte) 0

API Post Logging Macro Config

Found Database: **Founds**

☒ Move Found Caches To return to this screen

☐ Clear "User Notes" Field Hold down a SHIFT key

☐ Clear "User Log" Field when starting the macro

☐ Run macro on completion E:\GSAK\Macros\CountyStateUpd...

OK Cancel

GC192CE ? Franconodal Bonus - Geschichte im Dunkeln

Typ: **Mystery** | Größe: **Regular** | Schwierigkeit: **★★★★★** | Terrain: **★★★★★**

Von: **Alkoholix** | Versteckt: **21.03.2008** | Status: **Verfügbar**

Land: **Germany** | Bundesland: **Rheinland-Pfalz** | Landkreis: **Frankenthal (Pfalz)**

Koordinaten: **N49° 32.084 E8° 21.286**

Zuletzt aktualisiert: **20.10.2013** | Favoritenpunkte: **12**

Average vote: **★★★★★**

Median vote: **★★★★★**

Number of votes: **10**

User vote: **★★★★★**

Cache-Fotos

Karte ausblenden Splitscreen Browser Aktualisieren

Frankenthal Hbf, Pizzeria Caravella, Rathausplatz, Confiserie Filling, Hotel Central, Hotel & Weinstube Filling, Edigheimer Straße, Europaring, Penny-Markt, L522, Ostparkbad, Am Kanal, Schießgarten, Neugasse, Schaffnerreplatz, Karolinenstraße, Sternengasse, Brauhaus zur Post, Frankenthal, Westliche Ringstraße, Lambacher Straße, Alberts, Neugasse, Weid...

[Optional] Loggen mit GSAK – ApiPostLoggingRoutine

GSAK 8.3.168 Datenbank: Frankenthal (Registriert für: Johannes Blumenberg)

Macro: Ausführen/Verwalten... (Ctrl+M)

Buttons: Bearbeiten/Erzeugen, Button-Konfiguration..., Button zu Werkzeugleiste hinzufügen...

API Post Logging Macro Config

Found Database:

☒ Move Found Caches **To return to this screen**

☐ Clear "User Notes" Field **Hold down a SHIFT key**

☐ Clear "User Log" Field **when starting the macro**

☐ Run macro on completion

OK Cancel

Auswahl: Keine 4877 angezeigt (alle Wegpunkte) 0

Anzahl: 0 4877 304 0

Cache-Fotos

GC192CE ? Franconodal Bonus - Geschichte im Dunkeln

Typ: **Mystery** | Größe: **Regular** | Schwierigkeit: **★★★★★** | Terrain: **★★★★★**

Von: **Alkoholix** | Versteckt: **21.03.2008** | Status: **Verfügbar**

Land: **Germany** | Bundesland: **Rheinland-Pfalz** | Landkreis: **Frankenthal (Pfalz)**

Koordinaten: **N49° 32.084 E8° 21.286**

Zuletzt aktualisiert: **20.10.2013** | Favoritenpunkte: **12**

Average vote: **★★★★★**

Median vote: **★★★★★**

Number of votes: **10**

User vote: **★★★★★**

Karte ausblenden Splitscreen Browser Aktualisieren

Karte

[Optional] Loggen mit GSAK – ApiPostLoggingRoutine

GSAK 8.3.168 Datenbank: Frankenthal (Registriert für: Johannes Blumenberg)

Spalte Codesuche sperren

Namensuche Spalte

Code Letzte Log GCV_Medi... GCV_Vote...

Code	Letzte Log	GCV_Medi...	GCV_Vote...
GC192CE	16.03.2013	12	4.3
GC2TVV1	22.09.2013	2	3.0
GC2F9N6	17.10.2013	17	4.0
GC2QK41	10.07.2013	12	4.0
GC2HCNQ	12.10.2013	34	4.0
GC1N8EQ	15.10.2013	112	4.0
GC39R19	02.10.2013	15	3.0
GC2VXW3	19.08.2013	7	4.0
GC2VKZ8	22.08.2013	2	2.5
GC1PH1F	17.10.2013	4	3.0
GC3WKG0	03.10.2013	0	2.0
GC4K4A6	08.10.2013	0	0.0
GC1MNV4	28.09.2013	0	3.0
GC4G6H0	01.10.2013	9	4.0
GC34X52	13.10.2013	0	2.5
GC41GX8	16.10.2013	8	0.0
GC2MNMQ	06.10.2013	33	5.0
GC2JME1	08.10.2013	5	3.0
GC2HV4J	13.10.2013	0	3.0
GC2X38J	18.09.2013	12	4.0
GC2PJCJ	06.09.2013	8	4.0
GC3QJZ5	03.10.2013	28	5.0
GC3R41T	16.10.2013	3	3.3
GC406MZ	17.10.2013	21	4.5
GC2JMDZ	08.10.2013	7	4.0
GC268PT	04.10.2013	28	4.0
GC1Y8BY	07.10.2013	9	3.0
GC1MNV8	06.10.2013	0	3.0
GC3AREF	08.10.2013	12	4.0
GC16DYR	14.09.2013	3	4.0

Auswahl: Keine 4877 angezeigt (alle Wegpunkte) 0

API Post Logging Macro Config

Found Database: **Founds**

☒ Move Found Caches **To return to this screen**

☐ Clear "User Notes" Field **Hold down a SHIFT key**

☐ Clear "User Log" Field **when starting the macro**

☐ Run macro on completion **ENGSAK\Macros\CountyStateUpd.**

OK **Cancel**

Anzahl: 0 4877 304 0

GC192CE ? Franconodal Bonus - Geschichte im Dunkeln

Typ: **Mystery** | Größe: **Regular** | Schwierigkeit: **★★★★★** | Terrain: **★★★★★**

Von: **Alkoholix @** | Versteckt: **21.03.2008** | Status: **Verfügbar**

Land: **Germany** | Bundesland: **Rheinland-Pfalz** | Landkreis: **Frankenthal (Pfalz)**

Koordinaten: **N49° 32.084 E8° 21.286**

Zuletzt aktualisiert: **20.10.2013** | Favoritenpunkte: **12**

Average vote: **★★★★★**

Median vote: **★★★★★**

Number of votes: **10**

User vote: **★★★★★**

Cache-Fotos

Karte ausblenden Splitscreen Browser Aktualisieren

Frankenthal Hbf, Pizzeria Caravella, Rathausplatz, Confiserie Filling, Hotel Central, Hotel & Weinstube Filling, Edigheimer Straße, Europaring, Penny-Markt, L522, Ostparkbad, Am Kanal, Schießgarten, Neugasse, Schaffnerplatz, Lux Kinos, Westliche Ringstraße, Brauhaus zur Post, Sternengasse, Lambacher Straße, Alberts, Weid...

[Optional] Loggen mit GSAK – ApiPostLoggingRoutine

GSAK 8.3.168 Datenbank: Frankenthal (Registriert für: Johannes Blumenberg)

Spalte Codesuche sperren

Namensuche Spalte

Code Letzte Log GCV_Medi... GCV_Vote...

Code	Letzte Log	GCV_Medi...	GCV_Vote...
GC192CE	16.03.2013	12	4.3
GC2TVV1	22.09.2013	2	3.0
GC2F9N6	17.10.2013	17	4.0
GC2QK41	10.07.2013	12	4.0
GC2HCN9	12.10.2013	34	4.0
GC1N8EQ	15.10.2013	112	4.0
GC39R19	02.10.2013	15	3.0
GC2VXW3	19.08.2013	7	4.0
GC2VKZ8	22.08.2013	2	2.5
GC1PH1F	17.10.2013	4	3.0
GC3WKG0	03.10.2013	0	2.0
GC4K4A6	08.10.2013	0	0.0
GC1MNV4	28.09.2013	0	3.0
GC4G6H0	01.10.2013	9	4.0
GC34X52	13.10.2013	0	2.5
GC41GX8	16.10.2013	8	0.0
GC2MNMQ	06.10.2013	33	5.0
GC2JME1	08.10.2013	5	3.0
GC2HV4J	13.10.2013	0	3.0
GC2X38J	18.09.2013	12	4.0
GC2PJCJ	06.09.2013	8	4.0
GC3QJZ5	03.10.2013	28	5.0
GC3R41T	16.10.2013	3	3.3
GC406MZ	17.10.2013	21	4.5
GC2JMDZ	08.10.2013	7	4.0
GC268PT	04.10.2013	28	4.0
GC1Y8BY	07.10.2013	9	3.0
GC1MNV8	06.10.2013	0	3.0
GC3AREF	08.10.2013	12	4.0
GC16DYR	14.09.2013	3	4.0

Auswahl: Keine 4877 angezeigt (alle Wegpunkte) 0

API Post Logging Macro Config

Found Database: Founds

☒ Move Found Caches To return to this screen

☐ Clear "User Notes" Field Hold down a SHIFT key

☐ Clear "User Log" Field when starting the macro

☐ Run macro on completion E:\GSAK\Macros\CountyStateUpd.

OK Cancel

GC192CE ? Franconodal Bonus - Geschichte im Dunkeln

Typ: **Mystery** | Größe: **Regular** | Schwierigkeit: **★★★★** | Terrain: **★★★★**

Von: **Alkoholix** | Versteckt: **21.03.2008** | Status: **Verfügbar**

Land: **Germany** | Bundesland: **Rheinland-Pfalz** | Landkreis: **Frankenthal (Pfalz)**

Koordinaten: **N49° 32.084 E8° 21.286**

Zuletzt aktualisiert: **20.10.2013** | Favoritenpunkte: **12**

Average vote: **★★★★**

Median vote: **★★★★**

Number of votes: **10**

User vote: **★★★★**

Cache-Fotos

Karte ausblenden Splitscreen Browser Aktualisieren

Frankenthal Hbr

Pizzeria Caravella

Rathausplatz

Confiserie Filling

Hotel Central

Karolinenstraße

Edigheimer Straße

L522

Europaring

Penny-Markt

Loggen mit GSAK

GSAK 8.3.1.68 Datenbank: Homezone (Registriert für: Johannes Blumenberg)

Geocaching.com-Zugriff Hilfe

Geocaches abrufen...
Cache-Daten aktualisieren...
Pocket Queries herunterladen...
Letzte Logs abrufen...
Statusprüfung...
Favoritenpunkte
Benutzerinformation aktualisieren...
Logs veröffentlichen...
Zur Lesezeichenliste hinzufügen...
Verfügbare API-Aufrufe abfragen
Neues Zugriffs-Token abrufen
Konto entfernen (nur im Menü)...

Spalte 1 sperren

Codesuche

Namensuche

Spitscreen-Format

GCVoteGrabb

Ansichten

GCVoteGrabb

Code	Wegpunktname	Letztes Log	Letzte GPX	Letzter Fund	Behälter	S...	T...	AvgVote	MedVote	UserVote	VoteCrit	AvgQual	MedQual
GC4N0HA	Stark für Lost Place (Event)	22.09.2013	11.10.2013	22.09.2013	Nicht g...	1.5	1.5	0.0	0.0	0.0	0	0.0	0.0
GC4KT9W	Halloween - Die Nacht der lachenden Kürbisse V2...	10.10.2013	11.10.2013	11.10.2013	Nicht g...	1.5	1.0	0.0	0.0	0.0	0	0.0	0.0
GC4PTRY	Schnitzel-Jagd (4. Wormser Geo-Stammtisch)	11.10.2013	11.10.2013	03.10.2013	Klein/S...	2.0	1.5	0.0	0.0	0.0	0	0.0	0.0
GC4NNMA	Rhenus Pater	03.10.2013	11.10.2013	03.10.2013	Regular	3.5	2.5	4.5	4.5	0.0	2	0.0	0.0
GC3M3RH	Die Entführung von Georg Cacher aus Woms	03.10.2013	11.10.2013	06.10.2013	Klein/S...	1.0	1.0	3.0	3.0	0.0	1	0.0	0.0
GC4N41D	Helau Helau #1	06.10.2013	11.10.2013	04.10.2013	Mikro	2.5	2.0	0.0	0.0	0.0	0	0.0	0.0
GC4NCR7	WO bin ich? #03	04.10.2013	11.10.2013	07.10.2013	Mikro	3.0	1.5	0.0	0.0	0.0	0	0.0	0.0
GC4KM11	WO bin ich? #01	07.10.2013	11.10.2013	09.10.2013	Klein/S...	1.5	1.5	0.0	0.0	0.0	0	0.0	0.0
GC4N8A7	Honeybee	09.10.2013	11.10.2013	09.10.2013	Nicht g...	1.5	2.0	4.0	4.0	0.0	1	0.0	0.0
GC4PPCN	Weihnachten im Wald - Event	08.10.2013	11.10.2013	09.10.2013	Klein/S...	3.0	1.5	0.0	0.0	0.0	0	0.0	0.0
GC4N23G	LA Downtown E6	09.10.2013	11.10.2013	10.10.2013	Mikro	2.5	1.5	0.0	0.0	0.0	0	0.0	0.0
GC4NGDQ	SPEED - Gartenzauncache	10.10.2013	11.10.2013	10.10.2013	Klein/S...	2.5	2.0	4.0	4.0	0.0	1	0.0	0.0
GC4F4HC	Die Krone des BIZ	10.10.2013	11.10.2013	10.10.2013	Klein/S...	2.0	2.0	3.0	3.0	0.0	1	0.0	0.0
GC4P34Q	Kriegdenkmal	10.10.2013	11.10.2013	10.10.2013	Klein/S...	2.0	2.0	3.0	3.0	0.0	1	0.0	0.0
GC4NPHB	Alles in Lamptheim	10.10.2013	11.10.2013	10.10.2013	Mikro	1.0	1.5	0.0	0.0	0.0	0	0.0	0.0
GC4MJV3	WO bin ich? #02	04.10.2013	11.10.2013	04.10.2013	Mikro	4.5	1.0	0.0	0.0	0.0	0	0.0	0.0
GC4NXF3	Pottery	07.10.2013	11.10.2013	07.10.2013	Regular	2.0	2.0	3.0	3.0	0.0	1	0.0	0.0
GC4N8KD	Danke Herr Willett ...	09.10.2013	11.10.2013	11.10.2013	Nicht g...	4.5	1.0	0.0	0.0	0.0	0	0.0	0.0
GC4NMGW	cache me if you can	04.10.2013	11.10.2013	04.10.2013	Klein/S...	1.5	2.0	0.0	0.0	0.0	0	0.0	0.0
GC4PBZ2	Frühstück am Rhein im Oktober	10.10.2013	11.10.2013	11.10.2013	Nicht g...	3.0	2.5	0.0	0.0	0.0	0	0.0	0.0
GC4NMAT	Rödersheim-West	07.10.2013	11.10.2013	07.10.2013	Mikro	1.0	1.0	2.0	2.0	0.0	1	0.0	0.0
GC4PB29	PILZWICHTEL - gibt es die?	10.10.2013	11.10.2013	10.10.2013	Mikro	1.5	1.5	0.0	0.0	0.0	0	0.0	0.0
GC4N4GP	meet and greet: black-tomcat #1 (Neuleinigen)	05.10.2013	11.10.2013	02.10.2013	Nicht g...	1.0	1.0	0.0	0.0	0.0	0	0.0	0.0
GC4P1KV	Bibiser Seepfote	07.10.2013	11.10.2013	07.10.2013	Mikro	2.0	1.5	0.0	0.0	0.0	0	0.0	0.0
GC4PQHC	Panzerwald - Lazarett [Reload]	10.10.2013	11.10.2013	10.10.2013	Mikro	2.0	2.0	0.0	0.0	0.0	0	0.0	0.0
GC4NCFJ	Wo ist das?	06.10.2013	11.10.2013	06.10.2013	Klein/S...	3.5	2.5	0.0	0.0	0.0	0	0.0	0.0
GC4PYM9	* Space mission launch center Mannheim *	10.10.2013	11.10.2013	07.11.2013	Nicht g...	1.0	1.0	0.0	0.0	0.0	0	0.0	0.0
GC4P6Y2	Agentin Chapman meets Gabe Walker in Cliffhang...	04.10.2013	11.10.2013	04.10.2013	Mikro	4.0	5.0	0.0	0.0	0.0	0	0.0	0.0
GC4PG43	Turn in den Weinbergen	06.10.2013	11.10.2013	06.10.2013	Klein/S...	1.5	2.0	3.5	3.5	0.0	2	0.0	0.0
GC4NVE5	Krifflig	06.10.2013	11.10.2013	06.10.2013	Regular	4.5	2.5	0.0	0.0	0.0	0	0.0	0.0

Auswahl: Keine 109 angezeigt (alle Wegpunkte) 1 = 0 Zentrum = Home Anzahl: 0 109 0 9

GC4N0HA Stark für Lost Place (Event)

Typ: Event | Größe: Nicht gewählt | Schwierigkeit: ★★★★★ | Terrain: ★★★★★

Von: Brummelbären @ | Versteckt: 22.09.2013 | Status: Verfügbar

Land: Germany | Bundesland: Rheinland-Pfalz

Koordinaten: N49° 32.072 E8° 21.039

Zuletzt aktualisiert: 11.10.2013 | Favoritenpunkte: 0

Average vote: ★★★★★

Median vote: ★★★★★

Number of votes: 0

User vote: ★★★★★

Karte ausblenden Splitscreen Browser Aktualisieren

Fontanesistraße

FRANKENTHAL (PALZ)

Hotel Central

Karolinen-Gymnasium

Albert-Einstein-Gymnasium

Frankenthaler Strandbad

Edigheimer Straße

L522

L523

L524

L525

L526

L527

L528

L529

L530

L531

L532

L533

L534

L535

L536

L537

L538

L539

L540

L541

L542

L543

L544

L545

L546

L547

L548

L549

L550

L551

L552

L553

L554

L555

L556

L557

L558

L559

L560

L561

L562

L563

L564

L565

L566

L567

L568

L569

L570

L571

L572

L573

L574

L575

L576

L577

L578

L579

L580

L581

L582

L583

L584

L585

L586

L587

L588

L589

L590

L591

L592

L593

L594

L595

L596

L597

L598

L599

L600

L601

L602

L603

L604

L605

L606

L607

L608

L609

L610

L611

L612

L613

L614

L615

L616

L617

L618

L619

L620

L621

L622

L623

L624

L625

L626

L627

L628

L629

L630

L631

L632

L633

L634

L635

L636

L637

L638

L639

L640

L641

L642

L643

L644

L645

L646

L647

L648

L649

L650

L651

L652

L653

L654

L655

L656

L657

L658

L659

L660

L661

L662

L663

L664

L665

L666

L667

L668

L669

L670

L671

L672

L673

L674

L675

L676

L677

L678

L679

L680

L681

L682

L683

L684

L685

L686

L687

L688

L689

L690

L691

L692

L693

L694

L695

L696

L697

L698

L699

L700

L701

L702

L703

L704

L705

L706

L707

L708

L709

L710

L711

L712

L713

L714

L715

L716

L717

L718

L719

L720

L721

L722

L723

L724

L725

L726

L727

L728

L729

L730

L731

L732

L733

L734

L735

L736

L737

L738

L739

L740

L741

L742

L743

L744

L745

L746

L747

L748

L749

L750

L751

L752

L753

L754

L755

L756

L757

L758

L759

L760

L761

L762

L763

L764

L765

L766

L767

L768

L769

L770

L771

L772

L773

L774

L775

L776

L777

L778

L779

L780

L781

L782

L783

L784

L785

L786

L787

L788

L789

L790

L791

L792

L793

L794

L795

L796

L797

L798

L799

L800

L801

L802

L803

L804

L805

L806

L807

L808

L809

L810

L811

L812

L813

L814

L815

L816

L817

L818

L819

L820

L821

L822

L823

L824

L825

L826

L827

L828

L829

L830

L831

L832

L833

L834

L835

L836

L837

L838

L839

L840

L841

L842

L843

L844

L845

L846

L847

L848

L849

L850

L851

L852

L853

L854

L855

L856

L857

L858

L859

L860

L861

L862

L863

L864

L865

L866

L867

L868

L869

L870

L871

L872

L873

L874

L875

L876

L877

L878

L879

L880

L881

L882

L883

L884

L885

L886

L887

L888

L889

L890

L891

L892

L893

L894

L895

L896

L897

L898

L899

L900

L901

L902

L903

L904

L905

L906

L907

L908

L909

L910

L911

L912

L913

L914

L915

L916

L917

L918

L919

L920

L921

L922

L923

L924

L925

L926

L927

L928

L929

L930

L931

L932

L933

L934

L935

L936

L937

L938

L939

L940

L941

L942

L943

L944

L945

L946

L947

L948

L949

L950

L951

L952

L953

L954

L955

L956

L957

L958

L959

L960

L961

L962

L963

L964

L965

L966

L967

L968

L969

L970

L971

L972

L973

L974

L975

L976

L977

L978

L979

L980

L981

L982

L983

L984

L985

L986

L987

L988

L989

L990

L991

L992

L993

L994

L995

L996

L997

L998

L999

L1000

Loggen mit GSAK

1. Schritt: GPSr anschließen

GSAK 8.3.1.68 Datenbank: Homezone (Registriert für: Johannes Blumenberg)

Geocaching.com-Zugriff Hilfe

- Geocaches abrufen...
- Cache-Daten aktualisieren...
- Pocket Queries herunterladen...
- Letzte Logs abrufen...
- Statusprüfung...
- Favoritenpunkte
- Benutzerinformation aktualisieren...
- Logs veröffentlichen...
- Zur Lesezeichenliste hinzufügen...
- Verfügbare API-Aufrufe abfragen
- Neues Zugriffs-Token abrufen
- Konto entfernen (nur im Menü)...
- ☒ Flwrs & Mtn

Code	Wegpunktname	Letztes Log	Letzte GPX	Letzter Fund	Behälter	S...	T...	AvgVote	MedV
GC4N0HA	Stark für Lost Place (Event)	22.09.2013	11.10.2013	22.09.2013	Nicht g...	1.5	1.5	0.0	0.0
GC4KT9W	Halloween - Die Nacht der lachenden Kürbisse V2...	10.10.2013	11.10.2013	22.09.2013	Nicht g...	1.5	1.5	0.0	0.0
GC4PTRY	Schnitzel-Jagd (4. Womser Geo-Stammtisch)	11.10.2013	11.10.2013	03.10.2013	Nicht g...	1.5	1.0	0.0	0.0
GC4NNMA	Rhenus Pater	03.10.2013	11.10.2013	03.10.2013	Klein/S...	2.0	1.5	0.0	0.0
GC3M3RH	Die Entführung von Georg Cacher aus Woms	03.10.2013	11.10.2013	03.10.2013	Regular	3.5	2.5	4.5	4.5
GC4N01D	Helau Helau #1	06.10.2013	11.10.2013	06.10.2013	Klein/S...	1.0	1.0	3.0	3.0
GC4NCR7	WO bin ich? #03	04.10.2013	11.10.2013	04.10.2013	Mikro	2.5	2.0	0.0	0.0
GC4KM11	WO bin ich? #01	07.10.2013	11.10.2013	07.10.2013	Mikro	3.0	1.5	0.0	0.0
GC4N8A7	Honeybee	09.10.2013	11.10.2013	09.10.2013	Klein/S...	1.5	1.5	0.0	0.0
GC4PPCN	Weihnachten im Wald - Event	08.10.2013	11.10.2013	09.10.2013	Nicht g...	1.5	2.0	0.0	0.0
GC4N23G	LA Downtown E6	09.10.2013	11.10.2013	09.10.2013	Klein/S...	3.0	1.5	4.0	4.0
GC4NGDQ	SPEED - Gartenzauncache	10.10.2013	11.10.2013	10.10.2013	Mikro	2.5	1.5	0.0	0.0
GC4F4HC	Die Krone des BIZ	10.10.2013	11.10.2013	10.10.2013	Klein/S...	2.5	2.0	4.0	4.0
GC4P34Q	Kriegedenkmal	10.10.2013	11.10.2013	10.10.2013	Klein/S...	2.0	2.0	3.0	3.0
GC4NPHB	Alles in Lamptheim	10.10.2013	11.10.2013	10.10.2013	Mikro	1.0	1.5	0.0	0.0
GC4MJV3	WO bin ich? #02	04.10.2013	11.10.2013	04.10.2013	Mikro	4.5	1.0	0.0	0.0
GC4NXF3	Pottery	07.10.2013	11.10.2013	07.10.2013	Regular	2.0	2.0	3.0	3.0
GC4N8KD	Danke Herr Willett ...	09.10.2013	11.10.2013	11.10.2013	Nicht g...	4.5	1.0	0.0	0.0
GC4NMGW	cache me if you can	04.10.2013	11.10.2013	04.10.2013	Klein/S...	1.5	2.0	0.0	0.0
GC4PBZ2	Frühstück am Rhein im Oktober	10.10.2013	11.10.2013	11.10.2013	Nicht g...	3.0	2.5	0.0	0.0
GC4NMAT	Rödersheim-West	07.10.2013	11.10.2013	07.10.2013	Mikro	1.0	1.0	2.0	2.0
GC4PB29	PILZWICHTEL - gibt es die?	10.10.2013	11.10.2013	10.10.2013	Mikro	1.5	1.5	0.0	0.0
GC4N4GP	meet and greet: black-tomcat #1 (Neuleinigen)	05.10.2013	11.10.2013	02.10.2013	Nicht g...	1.0	1.0	0.0	0.0
GC4P1KV	Biblisseeplatte	07.10.2013	11.10.2013	07.10.2013	Mikro	2.0	1.5	0.0	0.0
GC4PQHC	Panzerwald - Lazarett [Reload]	10.10.2013	11.10.2013	10.10.2013	Mikro	2.0	2.0	0.0	0.0
GC4NCFJ	Wo ist das?	06.10.2013	11.10.2013	06.10.2013	Klein/S...	3.5	2.5	0.0	0.0
GC4PYM9	* Space mission launch center Mannheim *	10.10.2013	11.10.2013	07.11.2013	Nicht g...	1.0	1.0	0.0	0.0
GC4PY2Y	Agentin Chapman meets Gabe Walker in Cliffhang...	04.10.2013	11.10.2013	04.10.2013	Mikro	4.0	5.0	0.0	0.0
GC4PG43	Turn in den Weinbergen	06.10.2013	11.10.2013	06.10.2013	Klein/S...	1.5	2.0	3.5	3.5
GC4NVE5	Krifflig	06.10.2013	11.10.2013	06.10.2013	Regular	4.5	2.5	0.0	0.0

Auswahl: Keine 109 angezeigt (alle Wegpunkte) 1 = 0 Zentrum = Home Anzahl: 0 109 0 9

GC4N0HA Stark für Lost Place (Event)

Typ: Event | Größe: Nicht gewählt | Schwierigkeit: ★★★★★ | Terrain: ★★★★★

Von: Brummelbären @ | Versteckt: 22.09.2013 | Status: Verfügbar

Land: Germany | Bundesland: Rheinland-Pfalz

Koordinaten: N49° 32.072 E8° 21.039

Zuletzt aktualisiert: 11.10.2013 | Favoritenpunkte: 0

Average vote: ★★★★★

Median vote: ★★★★★

Number of votes: 0

User vote: ★★★★★

Karte ausblenden Splitscreen Browser Aktualisieren

Fontanesistraße

FRANKENTHAL (PFALZ)

Hotel Central

Karolinen-Gymnasium

Albert-Einstein-Gymnasium

Frankenthaler Strandbad

Edigheimer Straße

L522

L523

L524

L525

L526

L527

L528

L529

L530

L531

L532

L533

L534

L535

L536

L537

L538

L539

L540

L541

L542

L543

L544

L545

L546

L547

L548

L549

L550

L551

L552

L553

L554

L555

L556

L557

L558

L559

L560

L561

L562

L563

L564

L565

L566

L567

L568

L569

L570

L571

L572

L573

L574

L575

L576

L577

L578

L579

L580

L581

L582

L583

L584

L585

L586

L587

L588

L589

L590

L591

L592

L593

L594

L595

L596

L597

L598

L599

L600

L601

L602

L603

L604

L605

L606

L607

L608

L609

L610

L611

L612

L613

L614

L615

L616

L617

L618

L619

L620

L621

L622

L623

L624

L625

L626

L627

L628

L629

L630

L631

L632

L633

L634

L635

L636

L637

L638

L639

L640

L641

L642

L643

L644

L645

L646

L647

L648

L649

L650

L651

L652

L653

L654

L655

L656

L657

L658

L659

L660

L661

L662

L663

L664

L665

L666

L667

L668

L669

L670

L671

L672

L673

L674

L675

L676

L677

L678

L679

L680

L681

L682

L683

L684

L685

L686

L687

L688

L689

L690

L691

L692

L693

L694

L695

L696

L697

L698

L699

L700

L701

L702

L703

L704

L705

L706

L707

L708

L709

L710

L711

L712

L713

L714

L715

L716

L717

L718

L719

L720

L721

L722

L723

L724

L725

L726

L727

L728

L729

L730

L731

L732

L733

L734

L735

L736

L737

L738

L739

L740

L741

L742

L743

L744

L745

L746

L747

L748

L749

L750

L751

L752

L753

L754

L755

L756

L757

L758

L759

L760

L761

L762

L763

L764

L765

L766

L767

L768

L769

L770

L771

L772

L773

L774

L775

L776

L777

L778

L779

L780

L781

L782

L783

L784

L785

L786

L787

L788

L789

L790

L791

L792

L793

L794

L795

L796

L797

L798

L799

L800

L801

L802

L803

L804

L805

L806

L807

L808

L809

L810

L811

L812

L813

L814

L815

L816

L817

L818

L819

L820

L821

L822

L823

L824

L825

L826

L827

L828

L829

L830

L831

L832

L833

L834

L835

L836

L837

L838

L839

L840

L841

L842

L843

L844

L845

L846

L847

L848

L849

L850

L851

L852

L853

L854

L855

L856

L857

L858

L859

L860

L861

L862

L863

L864

L865

L866

L867

L868

L869

L870

L871

L872

L873

L874

L875

L876

L877

L878

L879

L880

L881

L882

L883

L884

L885

L886

L887

L888

L889

L890

L891

L892

L893

L894

L895

L896

L897

L898

L899

L900

L901

L902

L903

L904

L905

L906

L907

L908

L909

L910

L911

L912

L913

L914

L915

L916

L917

L918

L919

L920

L921

L922

L923

L924

L925

L926

L927

L928

L929

L930

L931

L932

L933

L934

L935

L936

L937

L938

L939

L940

L941

L942

L943

L944

L945

L946

L947

L948

L949

L950

L951

L952

L953

L954

L955

L956

L957

L958

L959

L960

L961

L962

L963

L964

L965

L966

L967

L968

L969

L970

L971

L972

L973

L974

L975

L976

L977

L978

L979

L980

L981

L982

L983

L984

L985

L986

L987

L988

L989

L990

L991

L992

L993

L994

L995

L996

L997

L998

L999

L1000

Loggen mit GSAK

GSAK 8.3.1.68 Datenbank: Homezone (Registriert für: Johannes Blumenberg)

Geocaching.com-Zugriff Hilfe

- Geocaches abrufen...
- Cache-Daten aktualisieren...
- Pocket Queries herunterladen...
- Letzte Logs abrufen...
- Statusprüfung...
- Favoritenpunkte
- Benutzerinformation aktualisieren...
- Logs veröffentlichen...
- Zur Lesezeichenliste hinzufügen...
- Verfügbare API-Aufrufe abfragen
- Neues Zugriffs-Token abrufen
- Konto entfernen (nur im Menü)...
- ☒ Flwrs & Mtn

Code	Wegpunktname	Letztes Log	Letzte GPX	Letzter Fund	Behälter	S...	T...	AvgVote	MedVote	UserVote	VoteCrit	AvgQual	MedQual
GC4N0HA	Stark für Lost Place (Event)	22.09.2013	11.10.2013	22.09.2013	Nicht g...	1.5	1.5	0.0	0.0	0.0	0	0.0	0.0
GC4KT9W	Halloween - Die Nacht der lachenden Kürbisse V2...	10.10.2013	11.10.2013	11.10.2013	Nicht g...	1.5	1.0	0.0	0.0	0.0	0	0.0	0.0
GC4PTRY	Schnitzel-Jagd (4. Womser Geo-Stammtisch)	11.10.2013	11.10.2013	03.10.2013	Klein/S...	2.0	1.5	0.0	0.0	0.0	0	0.0	0.0
GC4NNMA	Rhenus Pater	03.10.2013	11.10.2013	03.10.2013	Regular	3.5	2.5	4.5	4.5	0.0	2	0.0	0.0
GC3M3RH	Die Entführung von Georg Cacher aus Woms	03.10.2013	11.10.2013	06.10.2013	Klein/S...	1.0	1.0	3.0	3.0	0.0	1	0.0	0.0
GC4N41D	Helau Helau #1	06.10.2013	11.10.2013	04.10.2013	Mikro	2.5	2.0	0.0	0.0	0.0	0	0.0	0.0
GC4NCR7	WO bin ich? #03	04.10.2013	11.10.2013	07.10.2013	Mikro	3.0	1.5	0.0	0.0	0.0	0	0.0	0.0
GC4KM11	WO bin ich? #01	07.10.2013	11.10.2013	09.10.2013	Klein/S...	1.5	1.5	0.0	0.0	0.0	0	0.0	0.0
GC4N8A7	Honeybee	09.10.2013	11.10.2013	09.10.2013	Nicht g...	1.5	2.0	0.0	0.0	0.0	0	0.0	0.0
GC4PPCN	Weihnachten im Wald - Event	08.10.2013	11.10.2013	09.10.2013	Klein/S...	3.0	1.5	4.0	4.0	0.0	1	0.0	0.0
GC4N23G	LA Downtown E6	09.10.2013	11.10.2013	10.10.2013	Mikro	2.5	1.5	0.0	0.0	0.0	0	0.0	0.0
GC4NGDQ	SPEED - Gartenzauncache	10.10.2013	11.10.2013	10.10.2013	Klein/S...	2.5	2.0	4.0	4.0	0.0	1	0.0	0.0
GC4F4HC	Die Krone des BIZ	10.10.2013	11.10.2013	10.10.2013	Klein/S...	2.0	2.0	3.0	3.0	0.0	1	0.0	0.0
GC4P34Q	Kriegdenkmal	10.10.2013	11.10.2013	10.10.2013	Mikro	1.0	1.5	0.0	0.0	0.0	0	0.0	0.0
GC4NPHB	Alles in Lamptheim	10.10.2013	11.10.2013	04.10.2013	Mikro	4.5	1.0	0.0	0.0	0.0	0	0.0	0.0
GC4MJV3	WO bin ich? #02	04.10.2013	11.10.2013	07.10.2013	Regular	2.0	2.0	3.0	3.0	0.0	1	0.0	0.0
GC4NXF3	Pottery	07.10.2013	11.10.2013	11.10.2013	Nicht g...	4.5	1.0	0.0	0.0	0.0	0	0.0	0.0
GC4N8KD	Danke Herr Willett ...	09.10.2013	11.10.2013	04.10.2013	Klein/S...	1.5	2.0	0.0	0.0	0.0	0	0.0	0.0
GC4NMGW	cache me if you can	04.10.2013	11.10.2013	11.10.2013	Nicht g...	3.0	2.5	0.0	0.0	0.0	0	0.0	0.0
GC4PBZ2	Frühstück am Rhein im Oktober	10.10.2013	11.10.2013	07.10.2013	Mikro	1.0	1.0	2.0	2.0	0.0	1	0.0	0.0
GC4NMAT	Rödersheim-West	07.10.2013	11.10.2013	10.10.2013	Mikro	1.5	1.5	0.0	0.0	0.0	0	0.0	0.0
GC4PB29	PILZWICHTEL - gibt es die?	10.10.2013	11.10.2013	02.10.2013	Nicht g...	1.0	1.0	0.0	0.0	0.0	0	0.0	0.0
GC4N4GP	meet and greet: black-tomcat #1 (Neuleinigen)	05.10.2013	11.10.2013	07.10.2013	Mikro	2.0	1.5	0.0	0.0	0.0	0	0.0	0.0
GC4P1KV	Bibliszer Seepfote	07.10.2013	11.10.2013	10.10.2013	Mikro	2.0	2.0	0.0	0.0	0.0	0	0.0	0.0
GC4PQHC	Panzerwald - Lazarett [Reload]	10.10.2013	11.10.2013	06.10.2013	Mikro	2.0	2.0	0.0	0.0	0.0	0	0.0	0.0
GC4NCFJ	Wo ist das?	06.10.2013	11.10.2013	06.10.2013	Klein/S...	3.5	2.5	0.0	0.0	0.0	0	0.0	0.0
GC4PYM9	* Space mission launch center Mannheim *	10.10.2013	11.10.2013	07.11.2013	Nicht g...	1.0	1.0	0.0	0.0	0.0	0	0.0	0.0
GC4P6Y2	Agentin Chapman meets Gabe Walker in Cliffhang...	04.10.2013	11.10.2013	04.10.2013	Mikro	4.0	5.0	0.0	0.0	0.0	0	0.0	0.0
GC4PG43	Turn in den Weinbergen	06.10.2013	11.10.2013	06.10.2013	Klein/S...	1.5	2.0	3.5	3.5	0.0	2	0.0	0.0
GC4NVE5	Krifflig	06.10.2013	11.10.2013	06.10.2013	Regular	4.5	2.5	0.0	0.0	0.0	0	0.0	0.0

Auswahl: Keine 109 angezeigt (alle Wegpunkte) ⬆ = 0 Zentrum = Home Anzahl: 0 109 0 9

GC4N0HA Stark für Lost Place (Event)

Typ: Event | Größe: Nicht gewählt | Schwierigkeit: ⭐⭐⭐⭐ | Terrain: ⭐⭐⭐⭐

Von: Brummelbären @ | Versteckt: 22.09.2013 | Status: Verfügbar

Land: Germany | Bundesland: Rheinland-Pfalz

Koordinaten: N49° 32.072 E8° 21.039

Zuletzt aktualisiert: 11.10.2013 | Favoritenpunkte: 0

Average vote: ⭐⭐⭐⭐

Median vote: ⭐⭐⭐⭐

Number of votes: 0

User vote: ⭐⭐⭐⭐

Karte ausblenden Splitscreen Browser Aktualisieren

Loggen mit GSAK

GSAK 8.3.1.68 Datenbank: Homezone (Registriert für: Johannes Blumenberg)

Geocaching.com-Zugriff Hilfe

- Geocaches abrufen...
- Cache-Daten aktualisieren...
- Pocket Queries herunterladen...
- Letzte Logs abrufen...
- Statusprüfung...
- Favoritenpunkte
- Benutzereinführung aktualisieren...
- Logs veröffentlichen...**
- Zur Lesezeichenliste hinzufügen...
- Verfügbare API-Aufrufe abfragen
- Neues Zugriffs-Token abrufen
- Konto entfernen (nur im Menü)...
- ☒ Flwrs & Mtn

Code	Wegpunktname	Letztes Log	Letzte GPX	Letzter Fund	Behälter	S...	T...	AvgVote	MedVote	UserVote	VoteCrit	AvgQual	MedQual
GC4N0HA	Stark für Lost Place (Event)	22.09.2013	11.10.2013	22.09.2013	Nicht g...	1.5	1.5	0.0	0.0	0.0	0.0	0.0	0.0
GC4KT9W	Halloween - Die Nacht der lachenden Kürbisse V2...	10.10.2013	11.10.2013	22.09.2013	Nicht g...	1.5	1.5	0.0	0.0	0.0	0.0	0.0	0.0
GC4PTRY	Schnitzel-Jagd (4. Wormser Geo-Stammtisch)	11.10.2013	11.10.2013	03.10.2013	Nicht g...	1.5	1.0	0.0	0.0	0.0	0.0	0.0	0.0
GC4NNMA	Rhenus Pater	03.10.2013	11.10.2013	03.10.2013	Klein/S...	2.0	1.5	0.0	0.0	0.0	0.0	0.0	0.0
GC3M3RH	Die Einführung von Georg Cacher aus Woms	03.10.2013	11.10.2013	03.10.2013	Regular	3.5	2.5	4.5	4.5	0.0	2	0.0	0.0
GC4NQ1D	Helau Helau #1	06.10.2013	11.10.2013	06.10.2013	Klein/S...	1.0	1.0	3.0	3.0	0.0	1	0.0	0.0
GC4NCR7	WO bin ich? #03	04.10.2013	11.10.2013	04.10.2013	Mikro	2.5	2.0	0.0	0.0	0.0	0	0.0	0.0
GC4KM11	WO bin ich? #01	07.10.2013	11.10.2013	07.10.2013	Mikro	3.0	1.5	0.0	0.0	0.0	0	0.0	0.0
GC4N8A7	Honeybee	09.10.2013	11.10.2013	09.10.2013	Klein/S...	1.5	1.5	0.0	0.0	0.0	0	0.0	0.0
GC4PPCN	Weihnachten im Wald - Event	08.10.2013	11.10.2013	09.10.2013	Nicht g...	1.5	2.0	0.0	0.0	0.0	0	0.0	0.0
GC4NZ3G	LA Downtown E6	09.10.2013	11.10.2013	09.10.2013	Klein/S...	3.0	1.5	4.0	4.0	0.0	1	0.0	0.0
GC4NGDQ	SPEED - Gartenzauncache	10.10.2013	10.07 SE geArie82, ThRo42, "gee...	16.09.2013	Mikro	2.5	1.5	0.0	0.0	0.0	0	0.0	0.0
GC4F4HC	Die Krone des BIZ	10.10.2013	10.12 N Rudicacher	20.09.2013	Klein/S...	2.5	2.0	4.0	4.0	0.0	1	0.0	0.0
GC4P34Q	Kriegerdenkmal	10.10.2013	10.46 N Kadett86	26.09.2013	Klein/S...	2.0	2.0	3.0	3.0	0.0	1	0.0	0.0
GC4NPHB	Alles in Lamptherheim	10.10.2013	10.64 NE Uemel1966	20.09.2013	Mikro	1.0	1.5	0.0	0.0	0.0	0	0.0	0.0
GC4MJV3	WO bin ich? #02	04.10.2013	10.78 NW die_vangionen	18.09.2013	Mikro	4.5	1.0	0.0	0.0	0.0	0	0.0	0.0
GC4NXF3	Pottery	07.10.2013	11.12 E zweike2	23.09.2013	Regular	2.0	2.0	3.0	3.0	0.0	1	0.0	0.0
GC4N8KD	Danke Herr Willett ...	09.10.2013	11.61 E rootys	27.10.2013	Nicht g...	4.5	1.0	0.0	0.0	0.0	0	0.0	0.0
GC4NMGW	cache me if you can	04.10.2013	11.99 NE Schmalzbrot91	19.09.2013	Klein/S...	1.5	2.0	0.0	0.0	0.0	0	0.0	0.0
GC4PBZ2	Frühstück am Rhein im Oktober	10.10.2013	12.03 SE omblo	22.10.2013	Nicht g...	3.0	2.5	0.0	0.0	0.0	0	0.0	0.0
GC4NMAT	Rödersheim-West	07.10.2013	15.50 SW max518	19.09.2013	Mikro	1.0	1.0	2.0	2.0	0.0	1	0.0	0.0
GC4PB29	PILZWICHTEL - gibt es die?	10.10.2013	15.64 E Sus2	01.10.2013	Mikro	1.5	1.5	0.0	0.0	0.0	0	0.0	0.0
GC4N4GP	meet and greet: black-tomcat #1 (Neuleinigen)	05.10.2013	15.70 W black-tomcat	02.10.2013	Nicht g...	1.0	1.0	0.0	0.0	0.0	0	0.0	0.0
GC4P1KV	Biblisseeplatte	07.10.2013	15.80 NE knocher	25.09.2013	Mikro	2.0	1.5	0.0	0.0	0.0	0	0.0	0.0
GC4PQHC	Panzerwald - Lazarett [Reload]	10.10.2013	16.02 E Panzerwald	06.10.2013	Mikro	2.0	2.0	0.0	0.0	0.0	0	0.0	0.0
GC4NCFJ	Wo ist das?	06.10.2013	16.32 SW Geoquester1	15.09.2013	Klein/S...	3.5	2.5	0.0	0.0	0.0	0	0.0	0.0
GC4PYM9	* Space mission launch center Mannheim *	10.10.2013	16.36 SE rootys	07.11.2013	Nicht g...	1.0	1.0	0.0	0.0	0.0	0	0.0	0.0
GC4P6Y2	Agentin Chapman meets Gabe Walker in Cliffhang...	04.10.2013	17.54 E Tütenschreck & Seiliss P...	28.09.2013	Mikro	4.0	5.0	0.0	0.0	0.0	0	0.0	0.0
GC4PG43	Turn in den Weinbergen	06.10.2013	17.63 N wormel31	03.10.2013	Klein/S...	1.5	2.0	3.5	3.5	0.0	2	0.0	0.0
GC4NVE5	Krifflig	06.10.2013	18.64 NE Die Hermeline	23.09.2013	Regular	4.5	2.5	0.0	0.0	0.0	0	0.0	0.0

Auswahl: Keine 109 angezeigt (alle Wegpunkte) ⬆ = 0 Zentrum = Home Anzahl: 0 109 0 9

GC4N0HA Stark für Lost Place (Event)

Typ: Event | Größe: Nicht gewählt | Schwierigkeit: ⭐⭐⭐⭐ | Terrain: ⭐⭐⭐⭐

Von: Brummelbären @ | Versteckt: 22.09.2013 | Status: Verfügbar

Land: Germany | Bundesland: Rheinland-Pfalz

Koordinaten: N49° 32.072 E8° 21.039

Zuletzt aktualisiert: 11.10.2013 | Favoritenpunkte: 0


Average vote: ⭐⭐⭐⭐

Median vote: ⭐⭐⭐⭐

Number of votes: 0

User vote: ⭐⭐⭐⭐

Karte ausblenden Splitscreen Browser Aktualisieren



Loggen mit GSAK

GSAK 8.3.1.68 Datenbank: Homezone (Registriert für: Johannes Blumenberg)

Geocaching.com-Zugriff Hilfe

Geocaches abrufen...
Cache-Daten aktualisieren...
Pocket Queries herunterladen...
Letzte Logs abrufen...
Statusprüfung...
Favoritenpunkte
Benutzerinformation aktualisieren...

Ansichten
GCVoteGrabber

Letzte GPX	Letzter Fund	Behälter	S...	T...	AvgVote	MedVote	UserVote	VoteCrit	AvgQual	MedQual
11.10.2013	22.09.2013	Nicht g...	1.5	1.5	0.0	0.0	0.0	0.0	0.0	0.0
11.10.2013		Nicht g...	1.5	1.5	0.0	0.0	0.0	0.0	0.0	0.0
11.10.2013		Nicht g...	1.5	1.0	0.0	0.0	0.0	0.0	0.0	0.0

Logs veröffentlichen - Flwrs & Mtn

Logs | Einstellungen

Code	Name	Reih...	Logtyp	Datum/Zeit	Zeit...	Veroffen...
<p>Klicke zum Hinzufügen von Logeinträgen unten oder links auf "Abruf".</p> <p>Vom GPSr - Diese Option wird versuchen, Deinen GPSr zu finden und die Datei Geocache_visits.txt oder Cachenotes.txt zu importieren.</p> <p>Von Datei - Diese Option wird Dich nach einer zu importierenden Datei fragen. Das Format der Datei muss einer Standard-"Geocache_visits.txt"-Datei entsprechen.</p> <p>Vom Filter - Stelle sicher, dass Du zuerst einen Filter der zu veröffentlichen Caches gesetzt hast. Diese Option wird das Raster mit diesen Caches füllen.</p> <p>Vom aktuellen Cache - Hiermit wird der aktuell ausgewählte Cache hinzugefügt.</p>						

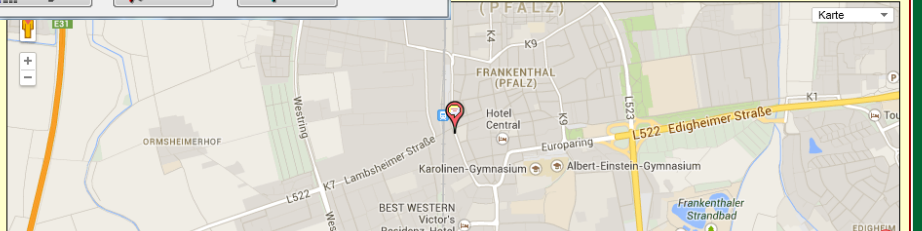
Namensuche

Nächster Vorheriger Hervorheben Auswählen

Alle veröffentlichen Markierte veröffentlichen Vorlagen Schließen Hilfe

GC4N0HA Stark für Lost Place (Event)
Von: Brummelbären @ | Versteckt: 22.09.2013 | Status: Verfügbar
Land: Germany | Bundesland: Rheinland-Pfalz
Koordinaten: N49° 32.072 E8° 21.039
Zuletzt aktualisiert: 11.10.2013 | Favoritenpunkte: 0

Average vote:
Median vote:
Number of votes: 0
User vote:
1 1.5 2 2.5 3 3.5 4 4.5 5



Loggen mit GSAK

GSAK 8.3.1.68 Datenbank: Homezone (Registriert für: Johannes Blumenberg)

Geocaching.com-Zugriff Hilfe

Geocaches abrufen...
Cache-Daten aktualisieren...
Pocket Queries herunterladen...
Letzte Logs abrufen...
Statusprüfung...
Favoritenpunkte
Benutzerinformation aktualisieren...

Ansichten
GCVoteGrabber

Letzte GPX	Letzter Fund	Behälter	S...	T...	AvgVote	MedVote	UserVote	VoteCrit	AvgQual	MedQual
11.10.2013	22.09.2013	Nicht g...	1.5	1.5	0.0	0.0	0.0	0.0	0.0	0.0
11.10.2013		Nicht g...	1.5	1.5	0.0	0.0	0.0	0.0	0.0	0.0
11.10.2013		Nicht g...	1.5	1.0	0.0	0.0	0.0	0.0	0.0	0.0

Logs veröffentlichen - Flwrs & Mtn

Logs | Einstellungen
















Code	Name	Reih...	Logtyp	Datum/Zeit	Zeit...	Veroffen...
<p>Klicke zum Hinzufügen von Logeinträgen unten oder links auf "Abruf".</p> <p>Abruf</p> <p>Vom GPSr - Diese Option wird versuchen, Deinen GPSr zu finden und die Datei Geocache_visits.txt oder Cachenotes.txt zu importieren.</p> <p>Von Datei - Diese Option wird Dich nach einer zu importierenden Datei fragen. Das Format der Datei muss einer Standard-"Geocache_visits.txt"-Datei entsprechen.</p> <p>Vom Filter - Stelle sicher, dass Du zuerst einen Filter der zu veröffentlichen Caches gesetzt hast. Diese Option wird das Raster mit diesen Caches füllen.</p> <p>Vom aktuellen Cache - Hiermit wird der aktuell ausgewählte Cache hinzugefügt.</p>						

Namensuche

Nächster Vorheriger Hervorheben Auswählen

Alle veröffentlichen Markierte veröffentlichen Vorlagen Schließen Hilfe

GC4N0HA Stark für Lost Place (Event)
Von: Brummelbären @ | Versteckt: 22.09.2013 | Status: Verfügbar
Land: Germany | Bundesland: Rheinland-Pfalz
Koordinaten: N49° 32.072 E8° 21.039
Zuletzt aktualisiert: 11.10.2013 | Favoritenpunkte: 0

Average vote:     
Median vote:     
Number of votes: 0
User vote:     

1 1.5 2 2.5 3 3.5 4 4.5 5

Karte

FRANKENTHAL (PFALZ)
Hotel Central
Karolinen-Gymnasium
Albert-Einstein-Gymnasium
Frankenthaler Strandbad
BEST WESTERN Victor's Residenz-Hotel

L522-Edigheimer Straße

ORMSHEIMERHOF

Westring

K7-Lambacher Straße

Nied

L522

Edigheim

Loggen mit GSAK

GSAK 8.3.1.68 Datenbank: Homezone (Registriert für: Johannes Blumenberg)

Geocaching.com-Zugriff Hilfe

Geocaches abrufen...
Cache-Daten aktualisieren...
Pocket Queries herunterladen...
Letzte Logs abrufen...
Statusprüfung...
Favoritenpunkte
Benutzerinformation aktualisieren...

Ansichten
GCVoteGrabber

Letzte GPX	Letzter Fund	Behälter	S...	T...	AvgVote	MedVote	UserVote	VoteCrit	AvgQual	MedQual
11.10.2013	22.09.2013	Nicht g...	1.5	1.5	0.0	0.0	0.0	0.0	0.0	0.0
11.10.2013		Nicht g...	1.5	1.5	0.0	0.0	0.0	0.0	0.0	0.0
11.10.2013		Nicht g...	1.5	1.0	0.0	0.0	0.0	0.0	0.0	0.0

Logs veröffentlichen - Flwrs & Mtn

Logs | Einstellungen

Code	Name	Reih...	Logtyp	Datum/Zeit	Zeit...	Veroffen...
<p>Klicke zum Hinzufügen von Logeinträgen unten oder links auf "Abruf".</p> <ul style="list-style-type: none"> Vom GPSr Von Datei Vom Filter Vom aktuellen Cache <p>Vom GPSr - Diese Option wird verwendet, um Logeinträge aus der Datei Geocache_visits.txt oder Caches zu importieren.</p> <p>Von Datei - Diese Option wird verwendet, um Logeinträge aus einer Datei zu importieren. Das Format der Datei muss einer Standard-Geocache_visits.txt-Datei entsprechen.</p> <p>Vom Filter - Stelle sicher, dass Du zuerst einen Filter der zu veröffentlichen Caches gesetzt hast. Diese Option wird das Raster mit diesen Caches füllen.</p> <p>Vom aktuellen Cache - Hiermit wird der aktuell ausgewählte Cache hinzugefügt.</p>						

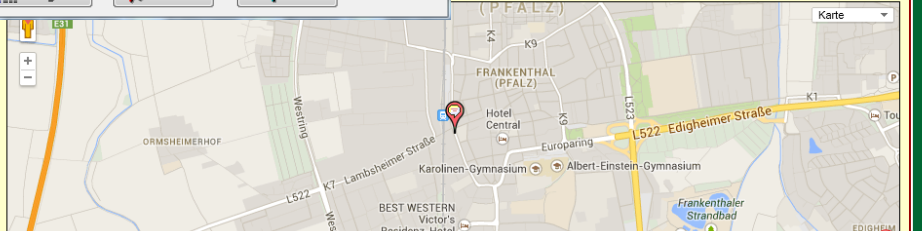
Namensuche

Nächster Vorheriger Hervorheben Auswählen

Alle veröffentlichen Markierte veröffentlichen Vorlagen Schließen Hilfe

GC4N0HA Stark für...
Typ: Event | Größe: Nicht gewählt | Versteckt: 22.09.2013 | Status: Verfügbar
Von: Brummelbären @ | Versteckt: 22.09.2013 | Status: Verfügbar
Land: Germany | Bundesland: Rheinland-Pfalz
Koordinaten: N49° 32.072 E8° 21.039
Zuletzt aktualisiert: 11.10.2013 | Favoritenpunkte: 0

Average vote:
Median vote:
Number of votes: 0
User vote:
1 1.5 2 2.5 3 3.5 4 4.5 5



Loggen mit GSAK

GSAK 8.3.1.68 Datenbank: Homezone (Registriert für: Johannes Blumenberg)

Geocaching.com-Zugriff Hilfe

Geocaches abrufen...
Cache-Daten aktualisieren...
Pocket Queries herunterladen...
Letzte Logs abrufen...
Statusprüfung...
Favoritenpunkte
Benutzerinformation aktualisieren...

Ansichten
GCVoteGrabber

Letzte GPX	Letzter Fund	Behälter	S...	T...	AvgVote	MedVote	UserVote	VoteCrit	AvgQual	MedQual
11.10.2013	22.09.2013	Nicht g...	1.5	1.5	0.0	0.0	0.0	0.0	0.0	0.0
11.10.2013		Nicht g...	1.5	1.5	0.0	0.0	0.0	0.0	0.0	0.0
11.10.2013		Nicht g...	1.5	1.0	0.0	0.0	0.0	0.0	0.0	0.0

Logs veröffentlichen - Flwrs & Mtn

Logs | Einstellungen

Code	Name	Reihenfolge	Logtyp	Datum/Zeit	Zeitzone	Veröffentlicht
GC2JME1	Erich Putz Anlage - FT	10	Gefunden	2013-10-22 21:50:00	+02:00	Nein

Hoch
Runter
Klonen
Bearb.
Löschen
Farbe
Abufr
Ändern

Namensuche

Nächster Vorheriger Hervorheben Auswählen

Anzahl 0 109 0 9

Alle veröffentlichen Markierte veröffentlichen Vorlagen Schließen Hilfe

GC4N0HA Stark für
Typ: Event | Größe: Nicht gewählt | Von: Brummelbären @ | Versteckt: 22.09.2013 | Status: Verfügbar
Land: Germany | Bundesland: Rheinland-Pfalz
Koordinaten: N49° 32.072 E8° 21.039
Zuletzt aktualisiert: 11.10.2013 | Favoritenpunkte: 0

Average vote:
Median vote:
Number of votes: 0
User vote:
1 1.5 2 2.5 3 3.5 4 4.5 5

Karte

Loggen mit GSAK

GSAK 8.3.1.68 Datenbank: Homezone (Registriert für: Johannes Blumenberg)

Geocaching.com-Zugriff Hilfe

Geocaches abrufen...
Cache-Daten aktualisieren...
Pocket Queries herunterladen...
Letzte Logs abrufen...
Statusprüfung...
Favoritenpunkte
Benutzerinformation aktualisieren...

Ansichten
GCVoteGrabber

Letzte GPX	Letzter Fund	Behälter	S...	T...	AvgVote	MedVote	UserVote	VoteCnt	AvgQual	MedQual
11.10.2013	22.09.2013	Nicht g...	1.5	1.5	0.0	0.0	0.0	0	0.0	0.0
11.10.2013		Nicht g...	1.5	1.5	0.0	0.0	0.0	0	0.0	0.0
11.10.2013		Nicht g...	1.5	1.0	0.0	0.0	0.0	0	0.0	0.0

Logs veröffentlichen - Flwrs & Mtn

Logs: **Einstellungen**

Allgemeine Optionen:
☒ Vorlagen automatisch anwenden
☒ Nur unveröffentlichte zeigen

Makro für jedes Log ausführen
 Makro nach allen Logs ausführen

Von GPSr/Datetei abrufen:
☐ Feldnotizen in GSAK-Notiz kopieren
☐ Feldnotizen in GSAK-Log kopieren
☒ Archiv/Sicherungsdatei
☐ Datei nach Laden löschen
☒ Fund/DNF bei Abruf aktualisieren
☐ Ignoriere Logs vor... 22.10.2013
☐ Duplikat-Warnmeldungen unterdrücken

Einstellungen:
 ... zuletzt verwendet
 Speichern Löschen

Feldnotizkonvertierung (Abkürzung=Volltext)

GC4N0HA Stark für
 Typ: Event | Größe: Nicht gewählt | Versteckt: 22.09.2013 | Status: Verfügbar
 Von: Brummelbären @ | Versteckt: 22.09.2013 | Status: Verfügbar
 Land: Germany | Bundesland: Rheinland-Pfalz
 Koordinaten: N49° 32.072 E8° 21.039
 Zuletzt aktualisiert: 11.10.2013 | Favoritenpunkte: 0

Average vote:
 Median vote:
 Number of votes: 0
 User vote:

1 1.5 2 2.5 3 3.5 4 4.5 5

Anzahl: 0 109 0 0

Karte

Loggen mit GSAK

GSAK 8.3.1.68 Datenbank: Homezone (Registriert für: Johannes Blumenberg)

Geocaching.com-Zugriff Hilfe

Geocaches abrufen...
Cache-Daten aktualisieren...
Pocket Queries herunterladen...
Letzte Logs abrufen...
Statusprüfung...
Favoritenpunkte
Benutzerinformation aktualisieren...

Ansichten
GCVoteGrabber

Letzte GPX	Letzter Fund	Behälter	S...	T...	AvgVote	MedVote	UserVote	VoteCrit	AvgQual	MedQual
11.10.2013	22.09.2013	Nicht g...	1.5	1.5	0.0	0.0	0.0	0.0	0.0	0.0
11.10.2013		Nicht g...	1.5	1.5	0.0	0.0	0.0	0.0	0.0	0.0
11.10.2013		Nicht g...	1.5	1.0	0.0	0.0	0.0	0.0	0.0	0.0

Logs veröffentlichen - Flwrs & Mtn

Logs: Einstellungen

Allgemeine Optionen:
☒ Vorlagen automatisch anwenden
☒ Nur unveröffentlichte zeigen

Makro für jedes Log ausführen
Makro nach allen Logs ausführen

Von GPSr/Datensatz abrufen:
☐ Feldnotizen in GSAK-Notiz kopieren
☐ Feldnotizen in GSAK-Log kopieren
☒ Archiv/Sicherungsdatei
E:\GSAK_Workshop

☒ Datei nach Laden löschen
☒ Fund/DNF bei Abruf aktualisieren
Ignoriere Logs vor... 22.10.2013

Zeitzone: +02:00
FTF-Text

☐ Duplikat-Warnmeldungen unterdrücken

Einstellungen:
... zuletzt verwendet

Speichern Löschen

Feldnotizkonvertierung (Abkürzung=Volltext)

Alle veröffentlichen Markierte veröffentlichen Vorlagen Schließen Hilfe

GC4N0HA Stark für Lost Place (Event)
Typ: Event | Größe: Nicht gewählt | Versteckt: 22.09.2013 | Status: Verfügbar
Von: Brummelbären @ | Land: Germany | Bundesland: Rheinland-Pfalz
Koordinaten: N49° 32.072 E8° 21.039
Zuletzt aktualisiert: 11.10.2013 | Favoritenpunkte: 0

Average vote:
Median vote:
Number of votes: 0
User vote:
1 1.5 2 2.5 3 3.5 4 4.5 5

Loggen mit GSAK

GSAK 8.3.1.68 Datenbank: Homezone (Registriert für: Johannes Blumenberg)

Geocaching.com-Zugriff Hilfe

Geocaches abrufen...
Cache-Daten aktualisieren...
Pocket Queries herunterladen...
Letzte Logs abrufen...
Statusprüfung...
Favoritenpunkte
Benutzerinformation aktualisieren...

Ansichten
GCVoteGrabber

Letzte GPX	Letzter Fund	Behälter	S...	T...	AvgVote	MedVote	UserVote	VoteCnt	AvgQual	MedQual
11.10.2013	22.09.2013	Nicht g...	1.5	1.5	0.0	0.0	0.0	0	0.0	0.0
11.10.2013		Nicht g...	1.5	1.5	0.0	0.0	0.0	0	0.0	0.0
11.10.2013		Nicht g...	1.5	1.0	0.0	0.0	0.0	0	0.0	0.0

Logs veröffentlichen - Flwrs & Mtn

Logs: Einstellungen

Allgemeine Optionen:
☒ Vorlagen automatisch anwenden
☒ Nur unveröffentlichte zeigen

Makro für jedes Log ausführen
Makro nach allen Logs ausführen

Von GPSr/Datetei abrufen:
☐ Feldnotizen in GSAK-Notiz kopieren
☐ Feldnotizen in GSAK-Log kopieren
☒ Archiv/Sicherungsdatei
 E:\GSAK_Workshop

☒ Datei nach Laden löschen
☒ Fund/DNF bei Abruf aktualisieren
☐ Ignoriere Logs vor... 22.10.2013

Zeitzone: +02:00
 FTF-Text

Duplikat-Warnmeldungen unterdrücken

Einstellungen:
 ... zuletzt verwendet

Speichern Löschen

Feldnotizkonvertierung (Abkürzung=Volltext)

Alle veröffentlichen Markierte veröffentlichen Vorlagen Schließen Hilfe

GC4N0HA Stark für
 Typ: Event | Größe: Nicht gewählt | Versteckt: 22.09.2013 | Status: Verfügbar
 Von: Brummelbären @ | Versteckt: 22.09.2013 | Status: Verfügbar
 Land: Germany | Bundesland: Rheinland-Pfalz
 Koordinaten: N49° 32.072 E8° 21.039
 Zuletzt aktualisiert: 11.10.2013 | Favoritenpunkte: 0

Average vote:
 Median vote:
 Number of votes: 0
 User vote:

Loggen mit GSAK

GSAK 8.3.1.68 Datenbank: Homezone (Registriert für: Johannes Blumenberg)

Geocaching.com-Zugriff Hilfe

Geocaches abrufen...
Cache-Daten aktualisieren...
Pocket Queries herunterladen...
Letzte Logs abrufen...
Statusprüfung...
Favoritenpunkte
Benutzerinformation aktualisieren...

Ansichten
GCVoteGrabber

Letzte GPX	Letzter Fund	Behälter	S...	T...	AvgVote	MedVote	UserVote	VoteCnt	AvgQual	MedQual
11.10.2013	22.09.2013	Nicht g...	1.5	1.5	0.0	0.0	0.0	0	0.0	0.0
11.10.2013		Nicht g...	1.5	1.5	0.0	0.0	0.0	0	0.0	0.0
11.10.2013		Nicht g...	1.5	1.0	0.0	0.0	0.0	0	0.0	0.0

Logs veröffentlichen - Flwrs & Mtn

Logs: Einstellungen

Allgemeine Optionen:
☒ Vorlagen automatisch anwenden
☒ Nur unveröffentlichte zeigen
 Makro für jedes Log ausführen
 Makro nach allen Logs ausführen: E:\GSAK_Workshop\Macros\APIPostLoggingRoutine.gsk

Von GPSr/Datetei abrufen:
☐ Feldnotizen in GSAK-Notiz kopieren
☐ Feldnotizen in GSAK-Log kopieren
☒ Archiv/Sicherungsdatei
 E:\GSAK_Workshop
☐ Duplikat-Warnmeldungen unterdrücken

Zeitzone: +02:00
 Ignoriere Logs vor: 22.10.2013

Einstellungen:
 ... zuletzt verwendet
 Speichern Löschen

Feldnotizkonvertierung (Abkürzung=Volltext)

Anzahl: 0 109 0 0

GC4N0HA Stark für Lost Place (Event)
 Typ: Event | Größe: Nicht gewählt | Versteckt: 22.09.2013 | Status: Verfügbar
 Von: Brummelbären @ | Land: Germany | Bundesland: Rheinland-Pfalz
 Koordinaten: N49° 32.072 E8° 21.039
 Zuletzt aktualisiert: 11.10.2013 | Favoritenpunkte: 0

Average vote:
 Median vote:
 Number of votes: 0
 User vote:
 1 1.5 2 2.5 3 3.5 4 4.5 5

Alle veröffentlichen Markierte veröffentlichen Vorlagen Schließen Hilfe

Karte

Loggen mit GSAK

GSAK 8.3.1.68 Datenbank: Homezone (Registriert für: Johannes Blumenberg)

Geocaching.com-Zugriff Hilfe

Geocaches abrufen...
Cache-Daten aktualisieren...
Pocket Queries herunterladen...
Letzte Logs abrufen...
Statusprüfung...
Favoritenpunkte
Benutzerinformation aktualisieren...

Ansichten
GCVoteGrabber

Letzte GPX	Letzter Fund	Behälter	S...	T...	AvgVote	MedVote	UserVote	VoteCrit	AvgQual	MedQual
11.10.2013	22.09.2013	Nicht g...	1.5	1.5	0.0	0.0	0.0	0.0	0.0	0.0
11.10.2013		Nicht g...	1.5	1.5	0.0	0.0	0.0	0.0	0.0	0.0
11.10.2013		Nicht g...	1.5	1.0	0.0	0.0	0.0	0.0	0.0	0.0

Logs veröffentlichen - Flwrs & Mtn

Logs: Einstellungen

Allgemeine Optionen:
☒ Vorlagen automatisch anwenden
☒ Nur unveröffentlichte zeigen
 Makro für jedes Log ausführen
 Makro nach allen Logs ausführen: E:\GSAK_Workshop\Macros\APIPostLoggingRoutine.gsl

Von GPSr/Datensatz abrufen:
☐ Feldnotizen in GSAK-Notiz kopieren
☐ Feldnotizen in GSAK-Log kopieren
☒ Archiv/Sicherungsdatei
☒ Datei nach Laden löschen
☒ Fund/DNF bei Abruf aktualisieren
☐ Ignoriere Logs vor... 22.10.2013
 E:\GSAK_Workshop
☐ Duplikat-Warnmeldungen unterdrücken

Einstellungen:
 ... zuletzt verwendet
 Speichern Löschen

Feldnotizkonvertierung (Abkürzung=Volltext)

Anzahl: 0 109 0 0

GC4N0HA Stark für Lost Place (Event)
 Typ: Event | Größe: Nicht gewählt | Versteckt: 22.09.2013 | Status: Verfügbar
 Von: Brummelbären @ | Land: Germany | Bundesland: Rheinland-Pfalz
 Koordinaten: N49° 32.072 E8° 21.039
 Zuletzt aktualisiert: 11.10.2013 | Favoritenpunkte: 0

Average vote:
 Median vote:
 Number of votes: 0
 User vote:
 1 1.5 2 2.5 3 3.5 4 4.5 5

Alle veröffentlichen Markierte veröffentlichen Vorlagen Schließen Hilfe

Karte

Loggen mit GSAK

GSAK 8.3.1.68 Datenbank: Homezone (Registriert für: Johannes Blumenberg)

Geocaching.com-Zugriff Hilfe

Geocaches abrufen...
Cache-Daten aktualisieren...
Pocket Queries herunterladen...
Letzte Logs abrufen...
Statusprüfung...
Favoritenpunkte
Benutzerinformation aktualisieren...

Ansichten
GCVoteGrabber

Letzte GPX	Letzter Fund	Behälter	S...	T...	AvgVote	MedVote	UserVote	VoteCnt	AvgQual	MedQual
11.10.2013	22.09.2013	Nicht g...	1.5	1.5	0.0	0.0	0.0	0	0.0	0.0
11.10.2013		Nicht g...	1.5	1.5	0.0	0.0	0.0	0	0.0	0.0
11.10.2013		Nicht g...	1.5	1.0	0.0	0.0	0.0	0	0.0	0.0

Logs veröffentlichen - Flwrs & Mtn

Logs: Einstellungen

Allgemeine Optionen:
☒ Vorlagen automatisch anwenden
☒ Nur unveröffentlichte zeigen
 Makro für jedes Log ausführen
 Makro nach allen Logs ausführen: E:\GSAK_Workshop\Macros\APIPostLoggingRoutine.gsk

Von GPSr/Datetei abrufen:
☐ Feldnotizen in GSAK-Notiz kopieren
☐ Feldnotizen in GSAK-Log kopieren
☒ Archiv/Sicherungsdatei
 E:\GSAK_Workshop
☐ Duplikat-Warnmeldungen unterdrücken

Zeitzone: +02:00
 Ignoriere Logs vor: 22.10.2013

Einstellungen:
 ... zuletzt verwendet
 Speichern Löschen

Feldnotizkonvertierung (Abkürzung=Volltext)

Anzahl: 0 109 0 0

GC4N0HA Stark für Lost Place (Event)
 Typ: Event | Größe: Nicht gewählt | Versteckt: 22.09.2013 | Status: Verfügbar
 Von: Brummelbären @ | Land: Germany | Bundesland: Rheinland-Pfalz
 Koordinaten: N49° 32.072 E8° 21.039
 Zuletzt aktualisiert: 11.10.2013 | Favoritenpunkte: 0

Average vote:
 Median vote:
 Number of votes: 0
 User vote:

Alle veröffentlichen Markierte veröffentlichen **Vorlagen** Schließen Hilfe

Karte

Loggen mit GSAK

GSAK 8.3.1.68 Datenbank: Homezone (Registriert für: Johannes Blumenberg)

Geocaching.com-Zugriff Hilfe

Geocaches abrufen...
Cache-Daten aktualisieren...
Pocket Queries herunterladen...
Letzte Logs abrufen...
Statusprüfung...
Favoritenpunkte
Benutzerinformation aktualisieren...

Ansichten
GCVoteGrabb

Letzte GPX	Letzter Fund	Behälter	S...	T...	AvgVote	MedVote	UserVote	VoteCnt	AvgQual	MedQual
11.10.2013	22.09.2013	Nicht g...	1.5	1.5	0.0	0.0	0.0	0	0.0	0.0
11.10.2013		Nicht g...	1.5	1.5	0.0	0.0	0.0	0	0.0	0.0
11.10.2013		Nicht g...	1.5	1.0	0.0	0.0	0.0	0	0.0	0.0

Logs veröffentlichen - Flwrs & Mtn

Logs: Einstellungen

Allgemeine Optionen:
☒ Vorlagen automatisch anwenden
☒ Nur unveröffentlichte zeigen

Makro für jedes Log au Logvorlagen

Makro nach allen Logs

Von GPSr/Datetei abruf
☐ Feldnotizen in GSAK
☐ Feldnotizen in GSAK

Feldnotizen:
☒ Archiv/Sicher
 E:\GSAK_Workshop

Einstellungen:
 ... zuletzt verwendete

Feldnotizkonvertierung

Vorlage: Funktion

\$OwnerName: Owner-Name

BBcode: B I U S Arial Black

OK Prüfen Abbruch Hilfe

Anzahl: 0 109 0 0

GC4N0HA Stark für Lost Place (Event)
 Typ: Event | Größe: Nicht gewählt | Von: Brummelbären @ | Versteckt: 22.09.2013 | Status: Verfügbar
 Land: Germany | Bundesland: Rheinland-Pfalz
 Koordinaten: N49° 32.072 E8° 21.039
 Zuletzt aktualisiert: 11.10.2013 | Favoritenpunkte: 0

Average vote:
 Median vote:
 Number of votes: 0
 User vote:

1 1.5 2 2.5 3 3.5 4 4.5 5

Karte

Frankenthal (PFALZ)
 Frankenthaler Strandbad
 Karolinen-Gymnasium
 Albert-Einstein-Gymnasium
 BEST WESTERN Victor's Residenz-Hotel

Loggen mit GSAK

GSAK 8.3.1.68 Datenbank: Homezone (Registriert für: Johannes Blumenberg)

Geocaching.com-Zugriff Hilfe

Geocaches abrufen...
Cache-Daten aktualisieren...
Pocket Queries herunterladen...
Letzte Logs abrufen...
Statusprüfung...
Favoritenpunkte
Benutzerinformation aktualisieren...

Ansichten
GCVoteGrabber

Letzte GPX	Letzter Fund	Behälter	S...	T...	AvgVote	MedVote	UserVote	VoteCnt	AvgQual	MedQual
11.10.2013	22.09.2013	Nicht g...	1.5	1.5	0.0	0.0	0.0	0	0.0	0.0
11.10.2013		Nicht g...	1.5	1.5	0.0	0.0	0.0	0	0.0	0.0
11.10.2013		Nicht g...	1.5	1.0	0.0	0.0	0.0	0	0.0	0.0

Logs veröffentlichen - Flwrs & Mtn

Logs: Einstellungen

Allgemeine Optionen:
☒ Vorlagen automatisch anwenden
☒ Nur unveröffentlichte zeigen

Makro für jedes Log au Logvorlagen

Makro nach allen Logs

Vorlage

Funktion

\$OwnerName: Owner-Name

BBcode: B I U S Arial Black

E:\GSAK_Workshop

Einstellungen:
 ... zuletzt verwendete

Feldnotizkonvertierung

OK Prüfen Abbruch Hilfe

Anzahl: 0 109 0 0

GC4N0HA Stark für Lost Place (Event)
 Typ: Event | Größe: Nicht gewählt | Von: Brummelbären @ | Versteckt: 22.09.2013 | Status: Verfügbar
 Land: Germany | Bundesland: Rheinland-Pfalz
 Koordinaten: N49° 32.072 E8° 21.039
 Zuletzt aktualisiert: 11.10.2013 | Favoritenpunkte: 0

Average vote:
 Median vote:
 Number of votes: 0
 User vote:

1 1.5 2 2.5 3 3.5 4 4.5 5

Karte

Frankenthal (PFALZ)
 Hotel Central
 Karolinen-Gymnasium
 Albert-Einstein-Gymnasium
 BEST WESTERN Victor's Residenz-Hotel
 Frankenthaler Strandbad
 Edigheim

Loggen mit GSAK

GSAK 8.3.1.68 Datenbank: Homezone (Registriert für: Johannes Blumenberg)

Geocaching.com-Zugriff Hilfe

Geocaches abrufen...
Cache-Daten aktualisieren...
Pocket Queries herunterladen...
Letzte Logs abrufen...
Statusprüfung...
Favoritenpunkte
Benutzerinformation aktualisieren...

Ansichten
GCVoteGrabber

Letzte GPX	Letzter Fund	Behälter	S...	T...	AvgVote	MedVote	UserVote	VoteCnt	AvgQual	MedQual
11.10.2013	22.09.2013	Nicht g...	1.5	1.5	0.0	0.0	0.0	0	0.0	0.0
11.10.2013		Nicht g...	1.5	1.5	0.0	0.0	0.0	0	0.0	0.0
11.10.2013		Nicht g...	1.5	1.0	0.0	0.0	0.0	0	0.0	0.0

Logs veröffentlichen - Flwrs & Mtn

Logs Einstellungen

Allgemeine Optionen:
☒ Vorlagen automatisch anwenden
☒ Nur unveröffentlichte zeigen

Makro für jedes Log au Logvorlagen

Makro nach allen Logs

Von GPSr/Datetei abrufen
☐ Feldnotizen in GSAK
☐ Feldnotizen in GSAK

Feldnotizen:
☒ Archiv/Sicherung
 E:\GSAK_Workshop

Einstellungen:
 ... zuletzt verwendete

Feldnotizkonvertierung

Vorlage Funktion

\$OwnerName: Owner-Name

BBcode: B I U S Arial Black

OK Prüfen Abbruch Hilfe

Anzahl: 0 109 0 0

GC4N0HA Stark für Lost Place (Event)
 Typ: Event | Größe: Nicht gewählt | Von: Brummelbären @ | Versteckt: 22.09.2013 | Status: Verfügbar
 Land: Germany | Bundesland: Rheinland-Pfalz
 Koordinaten: N49° 32.072 E8° 21.039
 Zuletzt aktualisiert: 11.10.2013 | Favoritenpunkte: 0

Average vote:
 Median vote:
 Number of votes: 0
 User vote:

1 1.5 2 2.5 3 3.5 4 4.5 5

Karte

Frankenthal (PFALZ)
 Hotel Central
 Karolinen-Gymnasium
 Albert-Einstein-Gymnasium
 BEST WESTERN
 Victor's Residenz-Hotel
 Frankenthaler Strandbad
 Edigheim

Loggen mit GSAK

GSAK 8.3.1.68 Datenbank: Homezone (Registriert für: Johannes Blumenberg)

Geocaching.com-Zugriff Hilfe

Geocaches abrufen...
Cache-Daten aktualisieren...
Pocket Queries herunterladen...
Letzte Logs abrufen...
Statusprüfung...
Favoritenpunkte
Benutzerinformation aktualisieren...

Ansichten
GCVoteGrabber

Letzte GPX	Letzter Fund	Behälter	S...	T...	AvgVote	MedVote	UserVote	VoteCrit	AvgQual	MedQual
11.10.2013	22.09.2013	Nicht g...	1.5	1.5	0.0	0.0	0.0	0.0	0.0	0.0
11.10.2013		Nicht g...	1.5	1.5	0.0	0.0	0.0	0.0	0.0	0.0
11.10.2013		Nicht g...	1.5	1.0	0.0	0.0	0.0	0.0	0.0	0.0

Logs veröffentlichen - Flwrs & Mtn

Logs: Einstellungen

Allgemeine Optionen:
☒ Vorlagen automatisch anwenden
☒ Nur unveröffentlichte zeigen

Makro für jedes Log an: Logvorlagen

Makro nach allen Logs:

Von GPSr/Datensatz abrufen:
☐ Feldnotizen in GSAK
☐ Feldnotizen in GSAK
☒ Archiv/Sicherung
 E:\GSAK_Workshop

Einstellungen:

Feldnotizkonvertierung:

Vorlage: Funktion

\$OwnerName: Owner-Name

BBcode: **B** *I* U **S** Arial Red

Dies ist mein %Count Fund. Ich habe den Cache um %Time gefunden.
 Vielen Dank an %OwnerName
 [Red][b]Nickname[/b]/[Red]

OK Prüfen Abbruch Hilfe

Anzahl: 0 109 0 0

GC4N0HA Stark für...
 Typ: Event | Größe: Nicht gewählt | Versteckt: 22.09.2013 | Status: Verfügbar
 Von: Brummelbären @ | Land: Germany | Bundesland: Rheinland-Pfalz
 Koordinaten: N49° 32.072 E8° 21.039
 Zuletzt aktualisiert: 11.10.2013 | Favoritenpunkte: 0

Average vote:
 Median vote:
 Number of votes: 0
 User vote:

1 1.5 2 2.5 3 3.5 4 4.5 5

Karte

Frankenthal (PFALZ)
 Hotel Central
 Karolinen-Gymnasium
 Albert-Einstein-Gymnasium
 Frankenthaler Strandbad
 BEST WESTERN Victor's Residenz-Hotel

Loggen mit GSAK

Loggen mit GSAK

GSAK 8.3.1.68 Datenbank: Homezone (Registriert für: Johannes Blumenberg)

Geocaching.com-Zugriff Hilfe

Geocaches abrufen...
Cache-Daten aktualisieren...
Pocket Queries herunterladen...
Letzte Logs abrufen...
Statusprüfung...
Favoritenpunkte
Benutzerinformation aktualisieren...

Ansichten
GCVoteGrabber

Letzte GPX	Letzter Fund	Behälter	S...	T...	AvgVote	MedVote	UserVote	VoteCnt	AvgQual	MedQual
11.10.2013	22.09.2013	Nicht g...	1.5	1.5	0.0	0.0	0.0	0	0.0	0.0
11.10.2013		Nicht g...	1.5	1.5	0.0	0.0	0.0	0	0.0	0.0
11.10.2013		Nicht g...	1.5	1.0	0.0	0.0	0.0	0	0.0	0.0

Logs veröffentlichen - Flwrs & Mtn

Logs Einstellungen

Allgemeine Optionen:
☒ Vorlagen automatisch anwenden
☒ Nur unveröffentlichte zeigen
 Makro für jedes Log ausführen
 Makro nach allen Logs ausführen: E:\GSAK_Workshop\Macros\APIPostLoggingRoutine.gsk

Von GPSr/Datetei abrufen:
☐ Feldnotizen in GSAK-Notiz kopieren
☐ Feldnotizen in GSAK-Log kopieren
☒ Archiv/Sicherungsdatei
 E:\GSAK_Workshop
☐ Duplikat-Warnmeldungen unterdrücken

☒ Datei nach Laden löschen
☒ Fund/DNF bei Abruf aktualisieren
☐ Ignoriere Logs vor... 22.10.2013
 FTF-Text
☐ Speichern

Einstellungen:
 ... zuletzt verwendet

Feldnotizkonvertierung (Abkürzung=Volltext)

GC4N0HA Stark für Lost Place (Event)
 Typ: Event | Größe: Nicht gewählt | Versteckt: 22.09.2013 | Status: Verfügbar
 Von: Brummelbären @ | Land: Germany | Bundesland: Rheinland-Pfalz
 Koordinaten: N49° 32.072 E8° 21.039
 Zuletzt aktualisiert: 11.10.2013 | Favoritenpunkte: 0
 Average vote:
 Median vote:
 Number of votes: 0
 User vote:

Anzahl: 0 109 0 0

Karte

Loggen mit GSAK

GSAK 8.3.1.68 Datenbank: Homezone (Registriert für: Johannes Blumenberg)

Geocaching.com-Zugriff Hilfe

Geocaches abrufen...
Cache-Daten aktualisieren...
Pocket Queries herunterladen...
Letzte Logs abrufen...
Statusprüfung...
Favoritenpunkte
Benutzerinformation aktualisieren...

Ansichten
GCVoteGrabber

Letzte GPX	Letzter Fund	Behälter	S...	T...	AvgVote	MedVote	UserVote	VoteCrit	AvgQual	MedQual
11.10.2013	22.09.2013	Nicht g...	1.5	1.5	0.0	0.0	0.0	0.0	0.0	0.0
11.10.2013		Nicht g...	1.5	1.5	0.0	0.0	0.0	0.0	0.0	0.0
11.10.2013		Nicht g...	1.5	1.0	0.0	0.0	0.0	0.0	0.0	0.0

Logs veröffentlichen - Flwrs & Mtn

Logs Einstellungen

Code	Name	Reihenfolge	Logtyp	Datum/Zeit	Zeitzone	Veröffentlicht
GC2JME1	Erich Putz Anlage - FT	10	Gefunden	2013-10-22 21:50:00	+02:00	Nein

Hoch
Runter
Klonen
Bearb.
Löschen
Farbe
Abufr
Ändern

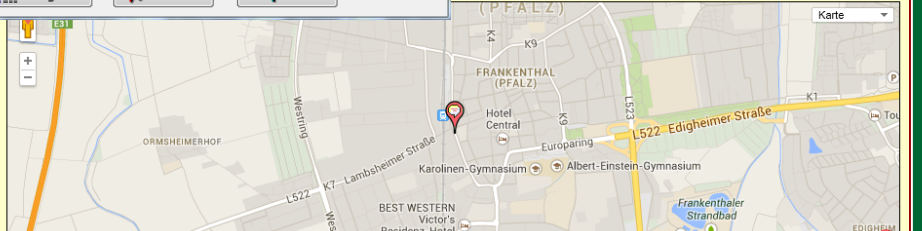
Namensuche

Nächster Vorheriger Hervorheben Auswählen

Alle veröffentlichen Markierte veröffentlichen Vorlagen Schließen Hilfe

GC4N0HA Stark für
Typ: Event | Größe: Nicht gewählt | Von: Brummelbären @ | Versteckt: 22.09.2013 | Status: Verfügbar
Land: Germany | Bundesland: Rheinland-Pfalz
Koordinaten: N49° 32.072 E8° 21.039
Zuletzt aktualisiert: 11.10.2013 | Favoritenpunkte: 0

Average vote:
Median vote:
Number of votes: 0
User vote:
1 1.5 2 2.5 3 3.5 4 4.5 5



Loggen mit GSAK

GSAK 8.3.1.68 Datenbank: Homezone (Registriert für: Johannes Blumenberg)

Geocaching.com-Zugriff Hilfe

Geocaches abrufen...
Cache-Daten aktualisieren...
Pocket Queries herunterladen...
Letzte Logs abrufen...
Statusprüfung...
Favoritenpunkte
Benutzerinformation aktualisieren...

Ansichten
GCVoteGrabber

Letzte GPX	Letzter Fund	Behälter	S...	T...	AvgVote	MedVote	UserVote	VoteCrit	AvgQual	MedQual
11.10.2013	22.09.2013	Nicht g...	1.5	1.5	0.0	0.0	0.0	0.0	0.0	0.0
11.10.2013		Nicht g...	1.5	1.5	0.0	0.0	0.0	0.0	0.0	0.0
11.10.2013		Nicht g...	1.5	1.0	0.0	0.0	0.0	0.0	0.0	0.0

Logs veröffentlichen - Flwrs & Mtn

Logs | Einstellungen

Code	Name	Reihenfolge	Logtyp	Datum/Zeit	Zeitzone	Veröffentlicht
GC2JME1	Erich Putz Anlage - FT	10	Gefunden	2013-10-22 21:50:00	+02:00	Nein

Hoch
Runter
Klonen
Bearb.
Löschen
Farbe
Abzuruf
Ändern

Namensuche

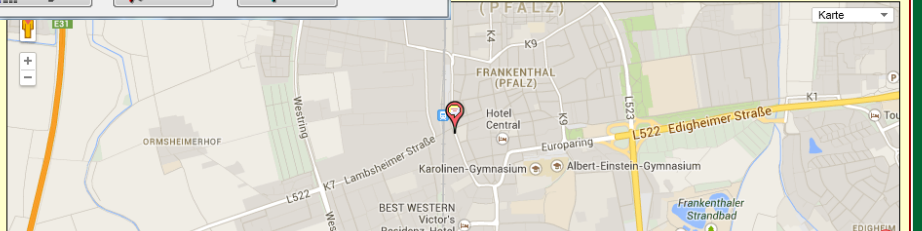
Nächster Vorheriger Hervorheben Auswählen

Anzahl 0 109 0 9

Alle veröffentlichen Markierte veröffentlichen Vorlagen Schließen Hilfe

Typ: Event | Größe: Nicht gewählt | Von: Brummelbären @ | Versteckt: 22.09.2013 | Status: Verfügbar
Land: Germany | Bundesland: Rheinland-Pfalz
Koordinaten: N49° 32.072 E8° 21.039
Zuletzt aktualisiert: 11.10.2013 | Favoritenpunkte: 0

Average vote:
Median vote:
Number of votes: 0
User vote:
1 1.5 2 2.5 3 3.5 4 4.5 5



Loggen mit GSAK

GSAK 8.3.1.68 Datenbank: Homezone (Registriert für: Johannes Blumenberg)

Geocaching.com-Zugriff Hilfe

Geocaches abrufen...
Cache-Daten aktualisieren...
Pocket Queries herunterladen...
Letzte Logs abrufen...
Statusprüfung...
Favoritenpunkte

Ansichten
GCVoteGrabber

Letzte GPX	Letzter Fund	Behälter	S...	T...	AvgVote	MedVote	UserVote	VoteCnt	AvgQual	MedQual
11.10.2013	22.09.2013	Nicht g.	1.5	1.5	0.0	0.0	0.0	0	0.0	0.0
11.10.2013		Nicht g.	1.5	1.5	0.0	0.0	0.0	0	0.0	0.0

Zu veröffentlichten Logs bearbeiten - Flwrs & Mtn

Log bearbeiten

GC2JME1: Erich Putz Anlage - FT

Logtyp: Gefunden Reihenfolge: 10

Logdatum/Zeit: 22.10.2013 21:50:00 Zeitzone: +02:00

Feldnotizen

Funktionen

Logtext | Vorschau




Dies ist mein %Count Fund. Ich habe den Cache um %Time gefunden.

Danke an %OwnerName!

OK Vorheriger Nächster Klonen Vorlagen

TBs/Coins Bilder Abbruch Hilfe

Land: Germany | Bundesland: Rheinland-Pfalz
Koordinaten: N49° 32.072 E8° 21.039
Zuletzt aktualisiert: 11.10.2013 | Favoritenpunkte: 0

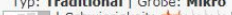

Average vote: 
Median vote: 
Number of votes: 0
User vote: 

Cache-Details

GC2JME1 Erich Putz

Anlage - FT

Typ: Traditional | Größe: Mikro

Schwierigkeit:  | Terrain: 

Von: G.E.O.X @ | Versteckt: 14.04.2011 | Status: Verfügbar

Land: Germany | Bundesland: Rheinland-Pfalz


Koordinaten: N49° 31.155 E8° 22.598

Zuletzt aktualisiert: 22.10.2013 | Favoritenpunkte: 5

Karte ausblenden

Wegbeschreibung

Logs

10 Logs:  10

08.10.2013 Von Elektriker86

Das Döschchen musste ich nicht wirklich suchen da ich sie schon von weitem sah.....

Naja geloggt und wieder ordentlich getarnt

TFTC

Elektriker86

Loggen mit GSAK

GSAK 8.3.1.68 Datenbank: Homezone (Registriert für: Johannes Blumenberg)

Geocaching.com-Zugriff Hilfe

Geocaches abrufen...
Cache-Daten aktualisieren...
Pocket Queries herunterladen...
Letzte Logs abrufen...
Statusprüfung...
Favoritenpunkte

Ansichten
GCVoteGrabber

Letzte GPX	Letzter Fund	Behälter	S...	T...	AvgVote	MedVote	UserVote	VoteCrit	AvgQual	MedQual
11.10.2013	22.09.2013	Nicht g.	1.5	1.5	0.0	0.0	0.0	0	0.0	0.0
11.10.2013			1.5	1.5	0.0	0.0	0.0	0	0.0	0.0

Zu veröffentlichte Logs bearbeiten - Flwrs & Mtn

GC2JME1: Erich Putz Anlage - FT

Logtyp: Gefunden Reihenfolge: 10

Logdatum/Zeit: 22.10.2013 21:50:00 Zeitzone: +02:00

Feldnotizen: ☒ Prüfen

Funktionen: * Funktion auswählen, um sie beim Cursor einzufügen *

Logtext: [Vorschau]
Dies ist mein %Count Fund. Ich habe den Cache um %Time gefunden.
Danke an %OwnerName!

OK Vorheriger Nächster Klonen Vorlagen

TBs/Coins Bilder Abbruch Hilfe

Land: Germany | Bundesland: Rheinland-Pfalz
Koordinaten: N49° 32.072 E8° 21.039
Zuletzt aktualisiert: 11.10.2013 | Favoritenpunkte: 0

Average vote:
Median vote:
Number of votes: 0
User vote:

Cache-Details

GC2JME1 Erich Putz

Typ: Traditional | Größe: Mikro
Schwierigkeit: | Terrain:
Von: G.E.O.X @ | Versteckt: 14.04.2011 | Status: Verfügbar
Land: Germany | Bundesland: Rheinland-Pfalz
Koordinaten: N49° 31.155 E8° 22.598
Zuletzt aktualisiert: 22.10.2013 | Favoritenpunkte: 5

Karte ausblenden

Karte

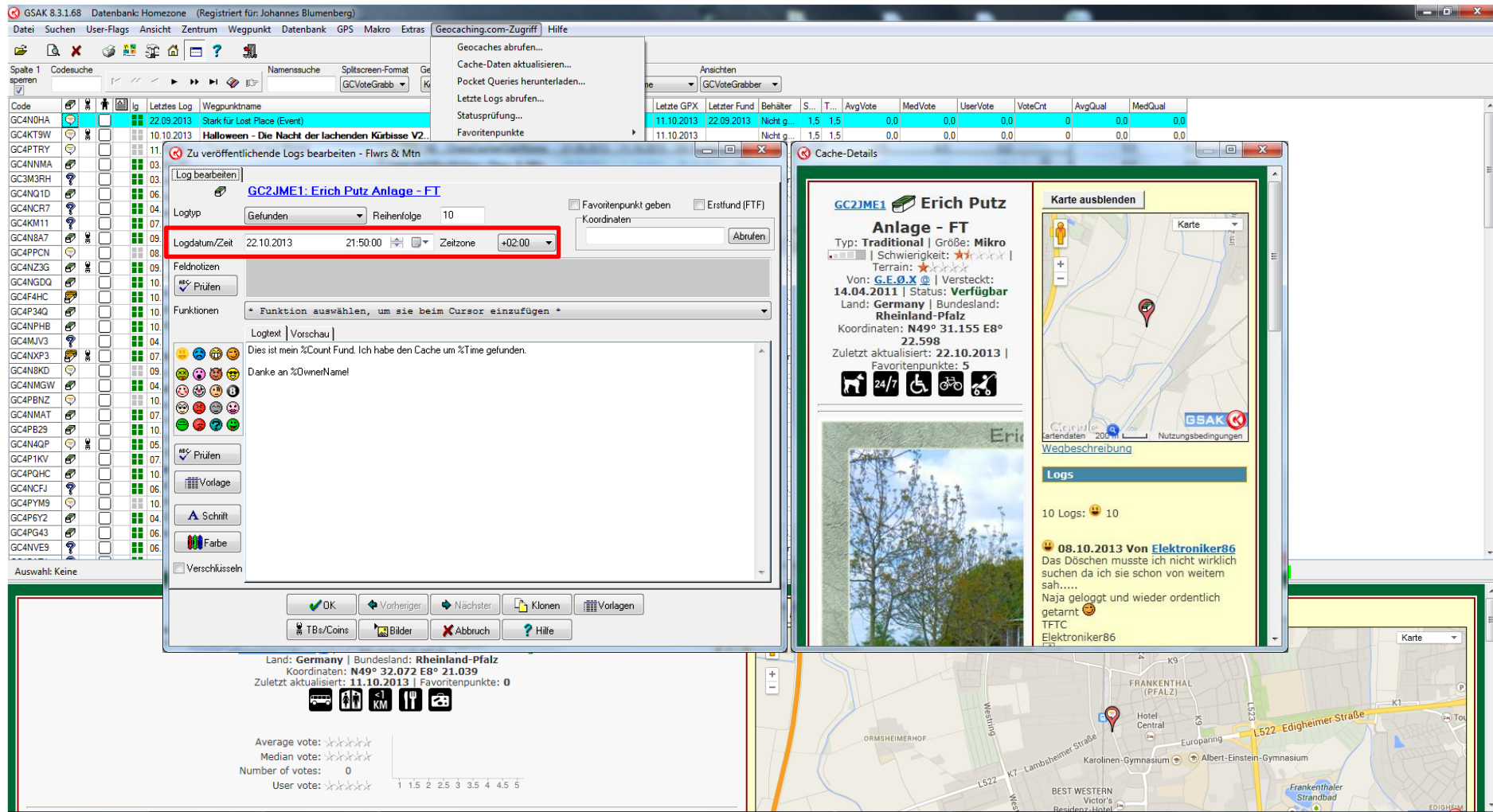
Wegbeschreibung

Logs

10 Logs: 10

08.10.2013 Von **Elektroniker86**
Das Döschchen musste ich nicht wirklich suchen da ich sie schon von weitem sah.....
Naja geloggt und wieder ordentlich getarnt
TFTC
Elektroniker86

Loggen mit GSAK



GSAK 8.3.1.68 Datenbank: Homezone (Registriert für: Johannes Blumenberg)

Cache-Details:

GC2JME1 Erich Putz Anlage - FT
 Typ: Traditional | Größe: Mikro
 Schwierigkeit: ★★★★★ | Terrain: ★★★★★
 Von: G.E.O.X @ | Versteckt: 14.04.2011 | Status: Verfügbar
 Land: Germany | Bundesland: Rheinland-Pfalz
 Koordinaten: N49° 31.155 E8° 22.598
 Zuletzt aktualisiert: 22.10.2013 | Favoritenpunkte: 5

Log bearbeiten:

Logtyp: Gefunden | Reihenfolge: 10
 Logdatum/Zeit: 22.10.2013 21:50:00 | Zeitzone: +02:00
 Favoritenpunkt geben: ☐ Erstfund (FTF): ☐
 Koordinaten: Abrufen

Feldnotizen:

Prüfen
 Funktionen: * Funktion auswählen, um sie beim Cursor einzufügen *

Logtext | Vorschau
 Dies ist mein %Count Fund. Ich habe den Cache um %Time gefunden.
 Danke an %OwnerName!

Cache-Details (Map):

Karte ausblenden
 Karte
 Kartendaten: 200m
 Wegbeschreibung
 Logs: 10 Logs: 😊 10
 08.10.2013 Von **Elektroniker86**
 Das Döschchen musste ich nicht wirklich suchen da ich sie schon von weitem sah.....
 Naja geloggt und wieder ordentlich getarnt 😊
 TFTC
 Elektroniker86

Cache-Details (Summary):

Land: Germany | Bundesland: Rheinland-Pfalz
 Koordinaten: N49° 32.072 E8° 21.039
 Zuletzt aktualisiert: 11.10.2013 | Favoritenpunkte: 0
 Average vote: ★★★★★
 Median vote: ★★★★★
 Number of votes: 0
 User vote: ★★★★★

Loggen mit GSAK

GSAK 8.3.1.68 Datenbank: Homezone (Registriert für: Johannes Blumenberg)

Geocaching.com-Zugriff Hilfe

Geocaches abrufen...
Cache-Daten aktualisieren...
Pocket Queries herunterladen...
Letzte Logs abrufen...
Statusprüfung...
Favoritenpunkte

Ansichten
GCVoteGrabber

Letzte GPX	Letzter Fund	Behälter	S...	T...	AvgVote	MedVote	UserVote	VoteCnt	AvgQual	MedQual
11.10.2013	22.09.2013	Nicht g.	1.5	1.5	0.0	0.0	0.0	0	0.0	0.0
11.10.2013		Nicht g.	1.5	1.5	0.0	0.0	0.0	0	0.0	0.0

Zu veröffentlichende Logs bearbeiten - Flwrs & Mtn

Log bearbeiten

GC2JME1: Erich Putz Anlage - FT

Logtyp: Gefunden Reihenfolge: 10

Logdatum/Zeit: 22.10.2013 21:50:00 Zeitzone: +02:00

Feldnotizen: ☒ Prüfen

Funktionen: * Funktion auswählen, um sie beim Cursor einzufügen *

Logtext: [Vorschau]
Dies ist mein %Count Fund. Ich habe den Cache um %Time gefunden.
Danke an %OwnerName!

☐ Favoritenpunkt geben ☐ Erstfund (FTF)

OK Vorheriger Nächster Klonen Vorlagen

TBs/Coins Bilder Abbruch Hilfe

Land: Germany | Bundesland: Rheinland-Pfalz
Koordinaten: N49° 32.072 E8° 21.039
Zuletzt aktualisiert: 11.10.2013 | Favoritenpunkte: 0

Average vote:
Median vote:
Number of votes: 0
User vote:

Cache-Details

GC2JME1 Erich Putz

Anlage - FT

Typ: Traditional | Größe: Mikro

Schwierigkeit: Terrain:

Von: G.E.O.X @ | Versteckt: 14.04.2011 | Status: Verfügbar

Land: Germany | Bundesland: Rheinland-Pfalz

Koordinaten: N49° 31.155 E8° 22.598

Zuletzt aktualisiert: 22.10.2013 | Favoritenpunkte: 5

Karte ausblenden

Karte

Wegbeschreibung

Logs

10 Logs:

08.10.2013 Von Elektroniker86

Das Döschchen musste ich nicht wirklich suchen da ich sie schon von weitem sah.....

Naja geloggt und wieder ordentlich getarnt

TFTC

Elektroniker86

Loggen mit GSAK

GSAK 8.3.1.68 Datenbank: Homezone (Registriert für: Johannes Blumenberg)

Geocaching.com-Zugriff Hilfe

Geocaches abrufen...
Cache-Daten aktualisieren...
Pocket Queries herunterladen...
Letzte Logs abrufen...
Statusprüfung...
Favoritenpunkte

Ansichten
GCVoteGrabber

Letzte GPX	Letzter Fund	Behälter	S...	T...	AvgVote	MedVote	UserVote	VoteCnt	AvgQual	MedQual
11.10.2013	22.09.2013	Nicht g.	1.5	1.5	0.0	0.0	0.0	0	0.0	0.0
11.10.2013		Nicht g.	1.5	1.5	0.0	0.0	0.0	0	0.0	0.0

Zu veröffentlichten Logs bearbeiten - Flwrs & Mtn

Log bearbeiten

GC2JME1: Erich Putz Anlage - FT

Logtyp: Gefunden Reihenfolge: 10

Logdatum/Zeit: 22.10.2013 21:50:00 Zeitzone: +02:00

Feldnotizen

Funktionen

Logtext | Vorschau




Dies ist mein %Count Fund. Ich habe den Cache um %Time gefunden.

Danke an %OwnerName!

OK Vorheriger Nächster Klonen Vorlagen

TBs/Coins Bilder Abbruch Hilfe

Land: Germany | Bundesland: Rheinland-Pfalz
Koordinaten: N49° 32.072 E8° 21.039
Zuletzt aktualisiert: 11.10.2013 | Favoritenpunkte: 0



Average vote: 
Median vote: 
Number of votes: 0
User vote: 

Cache-Details

GC2JME1 Erich Putz

Anlage - FT

Typ: Traditional | Größe: Mikro

Schwierigkeit:  | Terrain: 

Von: G.E.O.X @ | Versteckt: 14.04.2011 | Status: Verfügbar

Land: Germany | Bundesland: Rheinland-Pfalz


Koordinaten: N49° 31.155 E8° 22.598

Zuletzt aktualisiert: 22.10.2013 | Favoritenpunkte: 5

Karte ausblenden

Wegbeschreibung

Logs

10 Logs:  10

08.10.2013 Von Elektroniker86

Das Döschchen musste ich nicht wirklich suchen da ich sie schon von weitem sah.....

Naja geloggt und wieder ordentlich getarnt

TFTC

Elektroniker86

Loggen mit GSAK

GSAK 8.3.1.68 Datenbank: Homezone (Registriert für: Johannes Blumenberg)

Geocaching.com-Zugriff Hilfe

Geocaches abrufen...
Cache-Daten aktualisieren...
Pocket Queries herunterladen...
Letzte Logs abrufen...
Statusprüfung...
Favoritenpunkte

Ansichten
GCVoteGrabber

Letzte GPX	Letzter Fund	Behälter	S...	T...	AvgVote	MedVote	UserVote	VoteCnt	AvgQual	MedQual
11.10.2013	22.09.2013	Nicht g.	1.5	1.5	0.0	0.0	0.0	0	0.0	0.0
11.10.2013		Nicht g.	1.5	1.5	0.0	0.0	0.0	0	0.0	0.0

Zu veröffentlichten Logs bearbeiten - Flwrs & Mtn

Log bearbeiten

GC2JME1: Erich Putz Anlage - FT

Logtyp: Gefunden Reihenfolge: 10

Logdatum/Zeit: 22.10.2013 21:50:00 Zeitzone: +02:00

Feldnotizen

Funktionen

Logtext | Vorschau




Dies ist mein %Count Fund. Ich habe den Cache um %Time gefunden.

Danke an %OwnerName!

OK Vorheriger Nächster Klonen Vorlagen

TBs/Coins Bilder Abbruch Hilfe

Land: Germany | Bundesland: Rheinland-Pfalz
Koordinaten: N49° 32.072 E8° 21.039
Zuletzt aktualisiert: 11.10.2013 | Favoritenpunkte: 0



Average vote: 
Median vote: 
Number of votes: 0
User vote: 

Cache-Details

GC2JME1 Erich Putz

Anlage - FT

Typ: Traditional | Größe: Mikro

Schwierigkeit:  | Terrain: 

Von: G.E.O.X @ | Versteckt: 14.04.2011 | Status: Verfügbar

Land: Germany | Bundesland: Rheinland-Pfalz


Koordinaten: N49° 31.155 E8° 22.598

Zuletzt aktualisiert: 22.10.2013 | Favoritenpunkte: 5

Karte ausblenden

Wegbeschreibung

Logs

10 Logs:  10

08.10.2013 Von Elektroniker86

Das Döschchen musste ich nicht wirklich suchen da ich sie schon von weitem sah.....

Naja geloggt und wieder ordentlich getarnt

TFTC

Elektroniker86

Loggen mit GSAK

GSAK 8.3.1.68 Datenbank: Homezone (Registriert für: Johannes Blumenberg)

Geocaching.com-Zugriff: Hilfe

Geocaches abrufen...
Cache-Daten aktualisieren...
Pocket Queries herunterladen...
Letzte Logs abrufen...
Statusprüfung...
Favoritenpunkte

Ansichten
GCVoteGrabber

Letzte GPX	Letzter Fund	Behälter	S...	T...	AvgVote	MedVote	UserVote	VoteCnt	AvgQual	MedQual
11.10.2013	22.09.2013	Nicht g.	1.5	1.5	0.0	0.0	0.0	0	0.0	0.0
11.10.2013		Nicht g.	1.5	1.5	0.0	0.0	0.0	0	0.0	0.0

Zu veröffentlichende Logs bearbeiten - Flwrs & Mtn

Log bearbeiten: **GC2JME1: Erich Putz Anlage - FT**

Logtyp: Gefunden Reihenfolge: 10 Favoritenpunkt geben: ☐ Erstfund (FTF): ☐

Logdatum/Zeit: 22.10.2013 21:50:00 Zeitzone: +02:00 Koordinaten: Abrufen

Feldnotizen: ☒ Prüfen

Zeichenzahl: 86 (Beschränkung ist 4000) Wortanzahl: 20

Logtext **Vorschau**

22.10.2013
Dies ist mein 1601 Fund. Ich habe den Cache um 21:50:00 gefunden.
Danke an G.E.Ø.X!

OK Vorheriger Nächster Klonen Vorlagen
TBs/Coins Bilder Abbruch Hilfe

Land: Germany | Bundesland: Rheinland-Pfalz
Koordinaten: N49° 32.072 E8° 21.039
Zuletzt aktualisiert: 11.10.2013 | Favoritenpunkte: 0

Average vote:
Median vote:
Number of votes: 0
User vote:

Cache-Details

GC2JME1 Erich Putz Anlage - FT

Typ: Traditional | Größe: Mikro
Schwierigkeit: | Terrain:
Von: G.E.Ø.X | Versteckt: 14.04.2011 | Status: Verfügbar
Land: Germany | Bundesland: Rheinland-Pfalz
Koordinaten: N49° 31.155 E8° 22.598
Zuletzt aktualisiert: 22.10.2013 | Favoritenpunkte: 5

Karte ausblenden

Wegbeschreibung

Logs

10 Logs: 10

08.10.2013 Von **Elektroniker86**
Das Döschchen musste ich nicht wirklich suchen da ich sie schon von weitem sah.....
Naja geloggt und wieder ordentlich getarnt
TFTC
Elektroniker86

Loggen mit GSAK

GSAK 8.3.1.68 Datenbank: Homezone (Registriert für: Johannes Blumenberg)

Datei Suchen User-Flags Ansicht Zentrum Wegpunkt Datenbank GPS Makro Extras Geocaching.com-Zugriff Hilfe

Spalte 1 sperren Codesuche Namenssuche Splitscreen-Format GCVoteGrabb

Geocaches abrufen...
Cache-Daten aktualisieren...
Pocket Queries herunterladen...
Letzte Logs abrufen...
Statusprüfung...
Favoritenpunkte

Ansichten
GCVoteGrabb

Letzte GPX	Letzter Fund	Behälter	S...	T...	AvgVote	MedVote	UserVote	VoteCnt	AvgQual	MedQual
11.10.2013	22.09.2013	Nicht g.	1.5	1.5	0.0	0.0	0.0	0	0.0	0.0
11.10.2013		Nicht g.	1.5	1.5	0.0	0.0	0.0	0	0.0	0.0

Zu veröffentlichende Logs bearbeiten - Flwrs & Mtn

Log bearbeiten
GC2JME1: Erich Putz Anlage - FT

Logtyp: Gefunden Reihenfolge: 10
Favoritenpunkt geben: ☐ Erstfund (FTF): ☐
Logdatum/Zeit: 22.10.2013 21:50:00 Zeitzone: +02:00
Feldnotizen: ☒ Prüfen
Logtext: Vorschau
Zeichenzahl: 86 (Beschränkung ist 4000) Wortanzahl: 20

22.10.2013
Dies ist mein 1601 Fund. Ich habe den Cache um 21:50:00 gefunden.
Danke an G.E.Ø.X!

OK Vorheriger Nächster Klonen Vorlagen
TBs/Coins Bilder Abbruch Hilfe

Land: Germany | Bundesland: Rheinland-Pfalz
Koordinaten: N49° 32.072 E8° 21.039
Zuletzt aktualisiert: 11.10.2013 | Favoritenpunkte: 0
Average vote:
Median vote:
Number of votes: 0
User vote:

Cache-Details
GC2JME1 Erich Putz
Anlage - FT
Typ: Traditional | Größe: Mikro
Schwierigkeit: | Terrain:
Von: G.E.Ø.X | Versteckt: 14.04.2011 | Status: Verfügbar
Land: Germany | Bundesland: Rheinland-Pfalz
Koordinaten: N49° 31.155 E8° 22.598
Zuletzt aktualisiert: 22.10.2013 | Favoritenpunkte: 5
Karte ausblenden
Karte
Wegbeschreibung
Logs
10 Logs:
08.10.2013 Von Elektroniker86
Das Döschchen musste ich nicht wirklich suchen da ich sie schon von weitem sah.....
Naja geloggt und wieder ordentlich getarnt
TFTC
Elektroniker86

Loggen mit GSAK

GSAK 8.3.1.68 Datenbank: Homezone (Registriert für: Johannes Blumenberg)

Geocaching.com-Zugriff Hilfe

Geocaches abrufen...
Cache-Daten aktualisieren...
Pocket Queries herunterladen...
Letzte Logs abrufen...
Statusprüfung...
Favoritenpunkte

Ansichten
GCVoteGrabber

Letzte GPX	Letzter Fund	Behälter	S...	T...	AvgVote	MedVote	UserVote	VoteCrit	AvgQual	MedQual
11.10.2013	22.09.2013	Nicht g	1.5	1.5	0.0	0.0	0.0	0	0.0	0.0
11.10.2013		Nicht g	1.5	1.5	0.0	0.0	0.0	0	0.0	0.0

Zu veröffentliche Logs bearbeiten - Flwrs & Mtn

Log bearbeiten
GC2JME1: Erich Putz Anlage - FT

Logtyp: Gefunden TBs/Coins
Favoritenpunkt geben Erstfund (FTF)

Logdatum/Zeit: 22.10.2013

Feldnotizen: 22.10.2013
Dies ist mein 160.
Danke an G.E.O.

Logtext Vorschau

Mein TB-/Coin-Inventar

Code	Name	Bild	Aktion
TB1RK39	Baum des Lebens (PCHN68)		
TB4W2TJ	Mumford the Mummy Travel Tag (CB7N2H)		
TB556NZ	Flwrs & Mtn's Cachemobil (3798B4)		

Namensuche: Nächster Vorheriger Hervorheben Auswählen

"Alle besuchen" auf folgende Logtypen anwenden
☒ Nur Fundlogs ☐ Nur Notizen ☐ Alle Logs

OK Aktualisieren Abbruch Hilfe

TBs/Coins im Cache: GC2JME1 Erich Putz Anlage - FT

Code	Name	Bild	Aktion
------	------	------	--------

Namensuche: Nächster Vorheriger Hervorheben Auswählen

TB/Coin nach Trackingnummer suchen: Suchen

Land: Germany | Bundesland: Rheinland-Pfalz
Koordinaten: N49° 32.072 E8° 21.039
Zuletzt aktualisiert: 11.10.2013 | Favoritenpunkte: 0

Average vote:
Median vote:
Number of votes: 0
User vote:
1 1.5 2 2.5 3 3.5 4 4.5 5

Frankenthal (PFALZ)
Hotel Central
Karolinen-Gymnasium
Albert-Einstein-Gymnasium
Frankenthaler Strandbad
BEST WESTERN Victor's Residenz-Hotel

Frankenthaler Strandbad

Loggen mit GSAK

GSAK 8.3.1.68 Datenbank: Homezone (Registriert für: Johannes Blumenberg)

Geocaching.com-Zugriff: Hilfe

Geocaches abrufen...
Cache-Daten aktualisieren...
Pocket Queries herunterladen...
Letzte Logs abrufen...
Statusprüfung...
Favoritenpunkte

Ansichten: GCVoteGrabber

Letzte GPX	Letzter Fund	Behälter	S...	T...	AvgVote	MedVote	UserVote	VoteCrit	AvgQual	MedQual
11.10.2013	22.09.2013	Nicht g	1.5	1.5	0.0	0.0	0.0	0	0.0	0.0
11.10.2013		Nicht g	1.5	1.5	0.0	0.0	0.0	0	0.0	0.0

Zu veröffentliche Logs bearbeiten - Flwrs & Mtn

Log bearbeiten: GC2JME1: Erich Putz Anlage - FT

Logtyp: Gefunden TBs/Coins

Logdatum/Zeit: 22.10.2013

Feldnotizen: ☒ Prüfen

Logtext: Vorschau

22.10.2013
Dies ist mein 160.
Danke an G.E.O.

Mein TB-/Coin-Inventar

Code	Name	Bild	Aktion
TBJK39	Baum des Lebens (PCHN68)		
TB4W2T	Mumford the Mummy Travel Tag (CB7N2H)		
TB556NZ	Flwrs & Mtn's Cachemobil (3798B4)		

Namensuche: Nächster

"Alle besuchen" auf folgende Logtypen anwenden:
☒ Nur Fundlogs
☐ Nur Notizen
☐ Alle Logs

Cache-Details: GC2JME1 Erich Putz

TBs/Coins im Cache: GC2JME1 Erich Putz Anlage - FT

Code	Name	Bild	Aktion

Namensuche: Nächster Vorheriger Hervorheben Auswählen

TB/Coin nach Trackingnummer suchen: Suchen

Land: Germany | Bundesland: Rheinland-Pfalz
 Koordinaten: N49° 32.072 E8° 21.039
 Zuletzt aktualisiert: 11.10.2013 | Favoritenpunkte: 0

Average vote:
 Median vote:
 Number of votes: 0
 User vote:

Landkarte: Frankenthal (PALZ), Hotel Central, Karolinen-Gymnasium, Albert-Einstein-Gymnasium, Frankenthaler Strandbad, BEST WESTERN Victor's Residenz-Hotel, ORMSHEIMERHOF, Westring, L522, Edigheimer Straße, K7, Lambacher Straße, L523, K1, Europaring, L522-Edigheimer Straße, K1, Toi...

Loggen mit GSAK

GSAK 8.3.1.68 Datenbank: Homezone (Registriert für: Johannes Blumenberg)

Geocaching.com-Zugriff Hilfe

Geocaches abrufen...
Cache-Daten aktualisieren...
Pocket Queries herunterladen...
Letzte Logs abrufen...
Statusprüfung...
Favoritenpunkte

Ansichten
GCVoteGrabber

Letzte GPX	Letzter Fund	Behälter	S...	T...	AvgVote	MedVote	UserVote	VoteCrit	AvgQual	MedQual
11.10.2013	22.09.2013	Nicht g.	1.5	1.5	0.0	0.0	0.0	0	0.0	0.0
11.10.2013		Nicht g.	1.5	1.5	0.0	0.0	0.0	0	0.0	0.0

Cache-Details

GC2JME1 Erich Putz

Karte ausblenden

Mein TB-/Coin-Inventar

Code	Name	Bild	Aktion
TBJRK39	Baum des Lebens (PCHN68)		
TB4W2TJ	Mumford the Mummy Travel Tag (CB7N2H)		
TB556NZ	Flwrs & Mtn's Cachemobil (3798B4)		

Log bearbeiten

GC2JME1: Erich Putz Anlage - FT

Logtyp: Gefunden TBs/Coins

Logdatum/Zeit: 22.10.2013

Feldnotizen: ☒ Prüfen

Logtext: Vorschau

22.10.2013
Dies ist mein 160.
Danke an G.E.O.

Aktionen:
Bearbeiten...
Ablegen...
Besuchen...
"Alle besuchen"...
"Alle besuchen" ignorieren
"Alle besuchen" stoppen
Aktion entfernen

Namensuche: Nächster Vorheriger Hervorheben Auswählen

TB/Coin nach Trackingnummer suchen: Suchen

OK Aktualisieren Abbruch Hilfe

Land: Germany | Bundesland: Rheinland-Pfalz
Koordinaten: N49° 32.072 E8° 21.039
Zuletzt aktualisiert: 11.10.2013 | Favoritenpunkte: 0

Average vote:
Median vote:
Number of votes: 0
User vote:

Frankenthal (PFALZ)
Hotel Central
Europaring
L522-Edigheimer Straße
Karolinen-Gymnasium
Albert-Einstein-Gymnasium
Frankenthaler Strandbad
BEST WESTERN Victor's Residenz-Hotel

Loggen mit GSAK

GSAK 8.3.1.68 Datenbank: Homezone (Registriert für: Johannes Blumenberg)

Geocaching.com-Zugriff: Hilfe

Geocaches abrufen...
Cache-Daten aktualisieren...
Pocket Queries herunterladen...
Letzte Logs abrufen...
Statusprüfung...
Favoritenpunkte

Ansichten: GCVoteGrabber

Letzte GPX	Letzter Fund	Behälter	S...	T...	AvgVote	MedVote	UserVote	VoteCrit	AvgQual	MedQual
11.10.2013	22.09.2013	Nicht g.	1.5	1.5	0.0	0.0	0.0	0	0.0	0.0
11.10.2013		Nicht g.	1.5	1.5	0.0	0.0	0.0	0	0.0	0.0

Cache-Details: GC2JME1 Erich Putz

Karte ausblenden

Mein TB-/Coin-Inventar

Code	Name	Bild	Aktion
TBJK39	Baum des Lebens (PCHN68)		
TB4W2T	Mumford the Mummy Travel Tag (CB7N2H)		
TB556NZ	Flwrs & Mtn's Cachemobil (3798B4)		

Actions: Bearbeiten..., Ablegen..., Besuchen..., "Alle besuchen"..., "Alle besuchen" ignorieren, "Alle besuchen" stoppen, Aktion entfernen

Namensuche: Nächster Vorheriger Hervorheben Auswählen

TB/Coin nach Trackingnummer suchen: Suchen

Log bearbeiten: GC2JME1: Erich Putz Anlage - FT

Logtyp: Gefunden TBs/Coins

Logdatum/Zeit: 22.10.2013

Feldnotizen: 22.10.2013 Dies ist mein 160 Danke an G.E.O.

Logtext: Vorschau

Schritt Farbe

Land: Germany | Bundesland: Rheinland-Pfalz
Koordinaten: N49° 32.072 E8° 21.039
Zuletzt aktualisiert: 11.10.2013 | Favoritenpunkte: 0

Average vote:
Median vote:
Number of votes: 0
User vote:
1 1.5 2 2.5 3 3.5 4 4.5 5

Frankenthal (PALZ)
Hotel Central
Karolinen-Gymnasium
Albert-Einstein-Gymnasium
Frankenthaler Strandbad
BEST WESTERN Victor's Residenz-Hotel

Loggen mit GSAK

GSAK 8.3.1.68 Datenbank: Homezone (Registriert für: Johannes Blumenberg)

Geocaching.com-Zugriff Hilfe

Geocaches abrufen...
Cache-Daten aktualisieren...
Pocket Queries herunterladen...
Letzte Logs abrufen...
Statusprüfung...
Favoritenpunkte

Ansichten
GCVoteGrabber

Letzte GPX	Letzter Fund	Behälter	S...	T...	AvgVote	MedVote	UserVote	VoteCnt	AvgQual	MedQual
11.10.2013	22.09.2013	Nicht g.	1.5	1.5	0.0	0.0	0.0	0	0.0	0.0
11.10.2013		Nicht g.	1.5	1.5	0.0	0.0	0.0	0	0.0	0.0

Zu veröffentlichende Logs bearbeiten - Flwrs & Mtn

Log bearbeiten

GC2JME1: Erich Putz Anlage - FT

Logtyp: Gefunden Reihenfolge: 10

Logdatum/Zeit: 22.10.2013 21:50:00 Zeitzone: +02:00

Feldnotizen

✓ Prüfen

Logtext Vorschau

Zeichenzahl: 86 (Beschränkung ist 4000) Wortanzahl: 20

22.10.2013




Dies ist mein 1601 Fund. Ich habe den Cache um 21:50:00 gefunden.

Danke an G.E.Ø.X!

OK Vorheriger Nächster Klonen Vorlagen

TBs/Coins Bilder Abbruch Hilfe

Land: Germany | Bundesland: Rheinland-Pfalz
Koordinaten: N49° 32.072 E8° 21.039
Zuletzt aktualisiert: 11.10.2013 | Favoritenpunkte: 0



Average vote: 
Median vote: 
Number of votes: 0
User vote: 

Cache-Details

GC2JME1 Erich Putz

Anlage - FT

Typ: Traditional | Größe: Mikro






Schwierigkeit:  | Terrain: 

Von: G.E.Ø.X | Versteckt: 14.04.2011 | Status: Verfügbar

Land: Germany | Bundesland: Rheinland-Pfalz

Koordinaten: N49° 31.155 E8° 22.598

Zuletzt aktualisiert: 22.10.2013 | Favoritenpunkte: 5


    

Karte ausblenden

Karte

Wegbeschreibung

Logs

10 Logs:  10

08.10.2013 Von Elektroniker86

Das Döschchen musste ich nicht wirklich suchen da ich sie schon von weitem sah.....

Naja geloggt und wieder ordentlich getarnt

TFTC

Elektroniker86

Loggen mit GSAK

GSAK 8.3.1.68 Datenbank: Homezone (Registriert für: Johannes Blumenberg)

Geocaching.com-Zugriff: Hilfe

Geocaches abrufen...
Cache-Daten aktualisieren...
Pocket Queries herunterladen...
Letzte Logs abrufen...
Statusprüfung...
Favoritenpunkte

Ansichten
GCVoteGrabber

Letzte GPX	Letzter Fund	Behälter	S...	T...	AvgVote	MedVote	UserVote	VoteCnt	AvgQual	MedQual
11.10.2013	22.09.2013	Nicht g.	1.5	1.5	0.0	0.0	0.0	0	0.0	0.0
11.10.2013		Nicht g.	1.5	1.5	0.0	0.0	0.0	0	0.0	0.0

Zu veröffentlichende Logs bearbeiten - Flwrs & Mtn

Log bearbeiten: **GC2JME1: Erich Putz Anlage - FT**

Logtyp: Gefunden Reihenfolge: 10 Favoritenpunkt geben: ☐ Erstfund (FTF): ☐

Logdatum/Zeit: 22.10.2013 21:50:00 Zeitzone: +02:00 Koordinaten: Abrufen

Feldnotizen: ☒ Prüfen

Zeichenzahl: 86 (Beschränkung ist 4000) Wortanzahl: 20

Logtext Vorschau

22.10.2013
Dies ist mein 1601 Fund. Ich habe den Cache um 21:50:00 gefunden.
Danke an G.E.Ø.X!

OK Vorheriger Nächster Klonen Vorlagen
TBs/Coins Bilder Abbruch Hilfe

Land: Germany | Bundesland: Rheinland-Pfalz
Koordinaten: N49° 32.072 E8° 21.039
Zuletzt aktualisiert: 11.10.2013 | Favoritenpunkte: 0

Average vote:
Median vote:
Number of votes: 0
User vote:

Cache-Details

GC2JME1 Erich Putz Anlage - FT

Typ: Traditional | Größe: Mikro
Schwierigkeit: | Terrain:
Von: G.E.Ø.X | Versteckt: 14.04.2011 | Status: Verfügbar
Land: Germany | Bundesland: Rheinland-Pfalz
Koordinaten: N49° 31.155 E8° 22.598
Zuletzt aktualisiert: 22.10.2013 | Favoritenpunkte: 5

Karte ausblenden

Karte

Logdaten 200m Nutzungsbedingungen

Wegbeschreibung

Logs

10 Logs: 10

08.10.2013 Von **Elektroniker86**
Das Döschchen musste ich nicht wirklich suchen da ich sie schon von weitem sah.....
Naja geloggt und wieder ordentlich getarnt
TFTC
Elektroniker86

Loggen mit GSAK

GSAK 8.3.1.68 Datenbank: Homezone (Registriert für: Johannes Blumenberg)

Geocaching.com-Zugriff Hilfe

Geocaches abrufen...
Cache-Daten aktualisieren...
Pocket Queries herunterladen...
Letzte Logs abrufen...
Statusprüfung...
Favoritenpunkte
Benutzerinformation aktualisieren...

Ansichten
GCVoteGrabber

Letzte GPX	Letzter Fund	Behälter	S...	T...	AvgVote	MedVote	UserVote	VoteCrit	AvgQual	MedQual
11.10.2013	22.09.2013	Nicht g...	1.5	1.5	0.0	0.0	0.0	0.0	0.0	0.0
11.10.2013		Nicht g...	1.5	1.5	0.0	0.0	0.0	0.0	0.0	0.0
11.10.2013		Nicht g...	1.5	1.0	0.0	0.0	0.0	0.0	0.0	0.0

Logs veröffentlichen - Flwrs & Mtn

Logs | Einstellungen

Code	Name	Reihenfolge	Logtyp	Datum/Zeit	Zeitzone	Veröffentlicht
GC2JME1	Erich Putz Anlage - FT	10	Gefunden	2013-10-22 21:50:00	+02:00	Nein

Hoch
Runter
Klonen
Bearb.
Löschen
Farbe
Abzuruf
Ändern

Namensuche

Nächster Vorheriger Hervorheben Auswählen

Anzahl 0 109 0 0

Alle veröffentlichen Markierte veröffentlichen Vorlagen Schließen Hilfe

GC4N0HA Stark für
Typ: Event | Größe: Nicht gewählt | Von: Brummelbären @ | Versteckt: 22.09.2013 | Status: Verfügbar
Land: Germany | Bundesland: Rheinland-Pfalz
Koordinaten: N49° 32.072 E8° 21.039
Zuletzt aktualisiert: 11.10.2013 | Favoritenpunkte: 0

Average vote:
Median vote:
Number of votes: 0
User vote:
1 1.5 2 2.5 3 3.5 4 4.5 5

Karte

Loggen mit GSAK

GSAK 8.3.1.68 Datenbank: Homezone (Registriert für: Johannes Blumenberg)

Geocaching.com-Zugriff Hilfe

Geocaches abrufen...
Cache-Daten aktualisieren...
Pocket Queries herunterladen...
Letzte Logs abrufen...
Statusprüfung...
Favoritenpunkte
Benutzerinformation aktualisieren...

Ansichten
GCVoteGrabber

Letzte GPX	Letzter Fund	Behälter	S...	T...	AvgVote	MedVote	UserVote	VoteCrit	AvgQual	MedQual
11.10.2013	22.09.2013	Nicht g...	1.5	1.5	0.0	0.0	0.0	0.0	0.0	0.0
11.10.2013		Nicht g...	1.5	1.5	0.0	0.0	0.0	0.0	0.0	0.0
11.10.2013		Nicht g...	1.5	1.0	0.0	0.0	0.0	0.0	0.0	0.0

Logs veröffentlichen - Flwrs & Mtn

Logs | Einstellungen |

Code	Name	Reihenfolge	Logtyp	Datum/Zeit	Zeitzone	Veröffentlicht
GC2JME1	Erich Putz Anlage - FT	10	Gefunden	2013-10-22 21:50:00	+02:00	Nein

Hoch
Runter
Klonen
Bearb.
Löschen
Farbe
Abzuruf
Ändern

Namensuche

Nächster Vorheriger Hervorheben Auswählen

Anzahl 0 109 0 9

GC4N0HA Stark für...
Typ: Event | Größe: Nicht gewählt | Von: Brummelbären @ | Versteckt: 22.09.2013 | Status: Verfügbar
Land: Germany | Bundesland: Rheinland-Pfalz
Koordinaten: N49° 32.072 E8° 21.039
Zuletzt aktualisiert: 11.10.2013 | Favoritenpunkte: 0

Average vote:
Median vote:
Number of votes: 0
User vote:
1 1.5 2 2.5 3 3.5 4 4.5 5

Alle veröffentlichen Markierte veröffentlichen Vorlagen Schließen Hilfe

Karte

Loggen mit GSAK

GSAK 8.3.1.68 Datenbank: Homezone (Registriert für: Johannes Blumenberg)

Geocaching.com-Zugriff Hilfe

Geocaches abrufen...
Cache-Daten aktualisieren...
Pocket Queries herunterladen...
Letzte Logs abrufen...
Statusprüfung...
Favoritenpunkte
Benutzerinformation aktualisieren...

Ansichten
GCVoteGrabber

Letzte GPX	Letzter Fund	Behälter	S...	T...	AvgVote	MedVote	UserVote	VoteCrit	AvgQual	MedQual
11.10.2013	22.09.2013	Nicht g...	1.5	1.5	0.0	0.0	0.0	0.0	0.0	0.0
11.10.2013		Nicht g...	1.5	1.5	0.0	0.0	0.0	0.0	0.0	0.0
11.10.2013		Nicht g...	1.5	1.0	0.0	0.0	0.0	0.0	0.0	0.0

Logs veröffentlichen - Flwrs & Mtn

Logs | Einstellungen

Code	Name	Reihenfolge	Logtyp	Datum/Zeit	Zeitzone	Veröffentlicht
GC2JME1	Erich Putz Anlage - FT	10	Gefunden	2013-10-22 21:50:00	+02:00	Nein

Bestätigen

Flwrs & Mtn, es werden 1 Logs, 0 Bilder und 1 TBs/Coins veröffentlicht. Sollen diese Daten veröffentlicht werden?
(Meldungsnummer: 25)

Ja Nein

Namensuche

Nächster Vorheriger Hervorheben Auswählen

Alle veröffentlichen Markierte veröffentlichen Vorlagen Schließen Hilfe

Typ: Event | Größe: Nicht gewählt | Von: Brummelbären @ | Versteckt: 22.09.2013 | Status: Verfügbar
Land: Germany | Bundesland: Rheinland-Pfalz
Koordinaten: N49° 32.072 E8° 21.039
Zuletzt aktualisiert: 11.10.2013 | Favoritenpunkte: 0

Average vote:
Median vote:
Number of votes: 0
User vote:
1 1.5 2 2.5 3 3.5 4 4.5 5

Karte

Loggen mit GSAK

GSAK 8.3.1.68 Datenbank: Homezone (Registriert für: Johannes Blumenberg)

Geocaching.com-Zugriff Hilfe

Geocaches abrufen...
Cache-Daten aktualisieren...
Pocket Queries herunterladen...
Letzte Logs abrufen...
Statusprüfung...
Favoritenpunkte
Benutzerinformation aktualisieren...

Ansichten
GCVoteGrabber

Letzte GPX	Letzter Fund	Behälter	S...	T...	AvgVote	MedVote	UserVote	VoteCrit	AvgQual	MedQual
11.10.2013	22.09.2013	Nicht g...	1.5	1.5	0.0	0.0	0.0	0.0	0.0	0.0
11.10.2013		Nicht g...	1.5	1.5	0.0	0.0	0.0	0.0	0.0	0.0
11.10.2013		Nicht g...	1.5	1.0	0.0	0.0	0.0	0.0	0.0	0.0

Logs veröffentlichen - Flwrs & Mtn

Logs | Einstellungen

Code	Name	Reihenfolge	Logtyp	Datum/Zeit	Zeitzone	Veröffentlicht
GC2JME1	Erich Putz Anlage - FT	10	Gefunden	2013-10-22 21:50:00	+02:00	Nein

Bestätigen

Flwrs & Mtn, es werden 1 Logs, 0 Bilder und 1 TBs/Coins veröffentlicht. Sollen diese Daten veröffentlicht werden?
(Meldungsnummer: 25)

Namensuche

Nächster Vorheriger Hervorheben Auswählen

Alle veröffentlichen Markierte veröffentlichen Vorlagen Schließen Hilfe

Typ: Event | Größe: Nicht gewählt | Von: **Brummelbären** | Versteckt: 22.09.2013 | Status: **Verfügbar**
Land: Germany | Bundesland: Rheinland-Pfalz
Koordinaten: N49° 32.072 E8° 21.039
Zuletzt aktualisiert: 11.10.2013 | Favoritenpunkte: 0

Average vote:
Median vote:
Number of votes: 0
User vote:

1 1.5 2 2.5 3 3.5 4 4.5 5

Karte

FRANKENTHAL (PFALZ)
Hotel Central
Europaring
L522-Edigheimer Straße
Karolinen-Gymnasium
Albert-Einstein-Gymnasium
Frankenthaler Strandbad
BEST WESTERN Victor's Residenz-Hotel

Aufgaben: Loggen mit GSAK

1. Erstellt jeweils eine Log-Vorlage für „gefundene Caches“ und „besuchte Events“
2. Loggt einen beliebigen Cache! Geht dabei wie folgt vor:
 1. Stellt den/die Caches im GPSr auf „gefunden“.
 2. Schließt das GPSr an euren Laptop an.
 3. Schreibt die Logs mit Hilfe von GSAK – bitte schaut euch dabei auch die Funktionen an, mit denen man Fotos hinzufügen und TBs loggen kann.

Inhalt

- Installation und Einstellungen
- Einführung in das Programm und Datenbankmanagement
- Übertragung der Cache-Daten auf das GPS-Gerät
- Planung von Cache-Touren
- Loggen mit GSAK

Statistiken mit GSAK

Statistiken mit GSAK



Statistiken mit GSAK

Profile Information

Flwrs & Mtn has 1600 Finds on 1600 unique Geocaches

Statistics generated on 22.10.2013

General Geography The daily hassle Badges

General Geography The daily hassle Badges

BadgeGen Achievement Badges

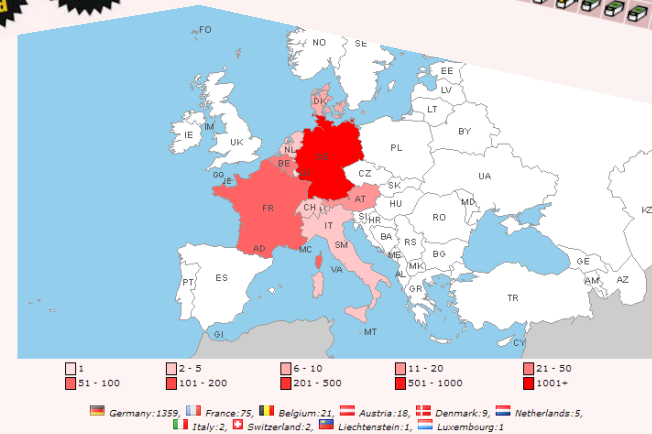

Statistiken mit GSAK



Statistiken mit GSAK



Statistiken mit GSAK



Statistiken mit GSAK

- Populärstes Makro um mit GSAK Statistiken zu erstellen: FindStatGen3 (FSG)
- FindStatGen3 generiert den „Kern“ unserer Statistik. Plugins für FSG (Namen der Makros beginnen meist mit FSGPlugin_) erweitern die Funktionen von FSG.
- Auch BadgeGen (generiert eine Liste mit Badges) ist „nur“ ein Plugin für FSG!
- Weitere Makros automatisieren Abläufe über die Statistik-Erstellung hinaus (GenUploadStats).

Statistiken mit GSAK: FindStatGen

GSAK 8.3.1.68 Datenbank: Gefundene Caches (Registriert für: Johannes Blumenberg)

Datei Suchen User-Flags Ansicht Zentrum Wegpunkt Datenbank GPS Makro Extras Geocaching.com-Zugriff Hilfe

Spalte 1 sperren Codesuche Namenssuche Spalte 2 GCV

Ausführen/Verwalten... Ctrl+M
Bearbeiten/Erzeugen
Button-Konfiguration...
Button zu Werkzeugleiste hinzufügen...
Farbwahl
Per Makro gesetzte Farben zurücksetzen
Code-Binärdatei
Formulareditor
Makro-Buttons
Installationsdatei erstellen...
Hilfe

Orte Ansicht
Nicht aktiv GCVoteGrabber

Code	Letztes Log	Wegpunktname	Letzte GPX	Letzter Fund	Behälter	S...	T...	AvgVote	MedVote	UserVote	VoteCnt	AvgQual	MedQual
GC4NJ3Q	10.10.2013	Statt 'ner Kippe mal'n Cache #1	2013	11.10.2013	10.10.2013	Mikro	1.0	1.0	0.0	0.0	0.0	0.0	0.0
GC4NKWQ	11.10.2013	Statt 'ner Kippe mal'n Cache #4	2013	11.10.2013	11.10.2013	Mikro	1.0	1.0	0.0	0.0	0.0	0.0	0.0
GC4NP3E	05.10.2013	Statt 'ner Kippe mal'n Cache #5	2013	11.10.2013	05.10.2013	Klein/S...	1.0	1.5	0.0	0.0	0.0	0.0	0.0
GC4PGK5	08.10.2013	Die 7 Weltwunder Teil 1	2013	11.10.2013	08.10.2013	Mikro	1.5	1.5	0.0	0.0	0.0	0.0	0.0
GC4PMJ2	09.10.2013	Die 7 Weltwunder Teil 2	2013	11.10.2013	09.10.2013	Mikro	1.5	1.5	0.0	0.0	0.0	0.0	0.0
GC4NJ9F	11.10.2013	Statt 'ner Kippe mal'n Cache #2	2013	11.10.2013	11.10.2013	Mikro	1.0	1.0	0.0	0.0	0.0	0.0	0.0
GC4NKWB	10.10.2013	Statt 'ner Kippe mal'n Cache #3	2013	11.10.2013	10.10.2013	Mikro	1.0	1.5	0.0	0.0	0.0	0.0	0.0
GC4MRQD	29.09.2013	Boat Trip	2013	11.10.2013	29.09.2013	Nicht g...	2.5	4.0	0.0	0.0	0.0	0.0	0.0
GC4NAFN	03.10.2013	Immer diese Werbung !	2013	11.10.2013	29.09.2013	Mikro	3.0	1.5	0.0	0.0	0.0	0.0	0.0
GC4NQ1Q	06.10.2013	Helau Helau #2	2013	11.10.2013	06.10.2013	Klein/S...	1.0	1.5	0.0	0.0	0.0	0.0	0.0

Auswahl: Keine 10 angezeigt (alle Wegpunkte) Zentrum = Home Anzahl: 10 0 0 8

GC4NJ3Q Statt 'ner Kippe mal'n Cache #1
Typ: Traditional | Größe: Mikro | Schwierigkeit: | Terrain: | Von: DieRhoipfäler | Versteckt: 17.09.2013 | Status: Verfügbar
Land: Germany | Bundesland: Rheinland-Pfalz
Koordinaten: N49° 32.361 E8° 21.520
Zuletzt aktualisiert: 11.10.2013 | Favoritenpunkte: 0
Average vote: | Median vote: | Number of votes: 0
User vote: | 1 1.5 2 2.5 3 3.5 4 4.5 5

Karte ausblenden Splitscreen Browser Aktualisieren
Hubschrauberlandeplatz Stadtklinik Frankenthal/Pfalz
Frankenthal (PFALZ)
Frankenthal (PFALZ)
Hotel Central
L522-Edigheimer-Straße
Touring-Hotel

Statistiken mit GSAK: FindStatGen

GSAK 8.3.1.68 Datenbank: Gefundene Caches (Registriert für: Johannes Blumenberg)

Datei Suchen User-Flags Ansicht Zentrum Wegpunkt Datenbank GPS Makro Extras Geocaching.com-Zugriff Hilfe

Ausführen/Verwalten... Ctrl+M

Bearbeiten/Erzeugen

Button-Konfiguration...

Button zu Werkzeugleiste hinzufügen...

Farbwahl

Per Makro gesetzte Farben zurücksetzen

Code-Binärdatei

Formulareditor

Makro-Buttons

Installationsdatei erstellen...

Hilfe

Orte Ansicht

...Nicht aktiv GCVoteGrabber

Code	Letztes Log	Wegpunktname	Letzte GPX	Letzter Fund	Behälter	S...	T...	AvgVote	MedVote	UserVote	VoteCnt	AvgQual	MedQual
GC4NJ3Q	10.10.2013	Statt 'ner Kippe mal'n Cache #1	2013 11.10.2013	10.10.2013	Mikro	1.0	1.0	0.0	0.0	0.0	0	0.0	0.0
GC4NKWQ	11.10.2013	Statt 'ner Kippe mal'n Cache #4	2013 11.10.2013	11.10.2013	Mikro	1.0	1.0	0.0	0.0	0.0	0	0.0	0.0
GC4NP3E	05.10.2013	Statt 'ner Kippe mal'n Cache #5	2013 11.10.2013	05.10.2013	Klein/S...	1.0	1.5	0.0	0.0	0.0	0	0.0	0.0
GC4PGK5	08.10.2013	Die 7 Weltwunder Teil 1	2013 11.10.2013	08.10.2013	Mikro	1.5	1.5	0.0	0.0	0.0	0	0.0	0.0
GC4PMJ2	09.10.2013	Die 7 Weltwunder Teil 2	2013 11.10.2013	09.10.2013	Mikro	1.5	1.5	0.0	0.0	0.0	0	0.0	0.0
GC4NJ9F	11.10.2013	Statt 'ner Kippe mal'n Cache #2	2013 11.10.2013	11.10.2013	Mikro	1.0	1.0	0.0	0.0	0.0	0	0.0	0.0
GC4NKWB	10.10.2013	Statt 'ner Kippe mal'n Cache #3	2013 11.10.2013	10.10.2013	Mikro	1.0	1.5	0.0	0.0	0.0	0	0.0	0.0
GC4MRQD	29.09.2013	Boat Trip	2013 11.10.2013	29.09.2013	Nicht g...	2.5	4.0	0.0	0.0	0.0	0	0.0	0.0
GC4NAFN	03.10.2013	Immer diese Werbung !	2013 11.10.2013	29.09.2013	Mikro	3.0	1.5	0.0	0.0	0.0	0	0.0	0.0
GC4NQ1Q	06.10.2013	Helau Helau #2	2013 11.10.2013	06.10.2013	Klein/S...	1.0	1.5	0.0	0.0	0.0	0	0.0	0.0

Auswahl: Keine 10 angezeigt (alle Wegpunkte) Zentrum = Home Anzahl: 10 0 0 0

GC4NJ3Q Statt 'ner Kippe mal'n Cache #1

Typ: Traditional | Größe: Mikro | Schwierigkeit: ★★★★★ | Terrain: ★★★★★

Von: DieRhoipfälzer @ | Versteckt: 17.09.2013 | Status: Verfügbar

Land: Germany | Bundesland: Rheinland-Pfalz

Koordinaten: N49° 32.361 E8° 21.520

Zuletzt aktualisiert: 11.10.2013 | Favoritenpunkte: 0

Average vote: ★★★★★

Median vote: ★★★★★

Number of votes: 0

User vote: ★★★★★

Karte ausblenden Splitscreen Browser Aktualisieren

Hubschrauberlandeplatz Stadtklinik Frankenthal/Pfalz

Frankenthal (PFALZ)

Frankenthal GmbH & Co.

Kindergarten Fontaneisstraße

Hotel Central

L522 Edigheimer-Straße

Touring-Hotel

Statistiken mit GSAK: FindStatGen

GSAK 8.3.1.68 Datenbank: Gefundene Caches (Registriert für: Johannes Blumenberg)

Datei Suchen User-Flags Ansicht Zentrum Wegpunkt Datenbank GPS Makro Extras Geocaching.com-Zugriff Hilfe

Ausführen/Verwalten... Ctrl+M

Bearbeiten/Erzeugen
Button-Konfiguration...
Button zu Werkzeugleiste hinzufügen...
Farbwahl
Per Makro gesetzte Farben zurücksetzen
Code-Binärdatei
Formulareditor
Makro-Buttons
Installationsdatei erstellen...
Hilfe

Code	Letztes Log	Wegpunktname	Ort	Letzte GPX	Letzter Fund	Behälter	S...	T...	AvgVote	MedVote	UserVote	VoteCnt	AvgQual	MedQual
GC4NJ3Q	10.10.2013	Statt 'ner Kippe mal'n Cache #1	2013	11.10.2013	10.10.2013	Mikro	1.0	1.0	0.0	0.0	0.0	0	0.0	0.0
GC4NKWQ	11.10.2013	Statt 'ner Kippe mal'n Cache #4	2013	11.10.2013	11.10.2013	Mikro	1.0	1.0	0.0	0.0	0.0	0	0.0	0.0
GC4NP3E	05.10.2013	Statt 'ner Kippe mal'n Cache #5	2013	11.10.2013	05.10.2013	Klein/S...	1.0	1.5	0.0	0.0	0.0	0	0.0	0.0
GC4PGK5	08.10.2013	Die 7 Weltwunder Teil 1	2013	11.10.2013	08.10.2013	Mikro	1.5	1.5	0.0	0.0	0.0	0	0.0	0.0
GC4PMJ2	09.10.2013	Die 7 Weltwunder Teil 2	2013	11.10.2013	09.10.2013	Mikro	1.5	1.5	0.0	0.0	0.0	0	0.0	0.0
GC4NJ9F	11.10.2013	Statt 'ner Kippe mal'n Cache #2	2013	11.10.2013	11.10.2013	Mikro	1.0	1.0	0.0	0.0	0.0	0	0.0	0.0
GC4NKWB	10.10.2013	Statt 'ner Kippe mal'n Cache #3	2013	11.10.2013	10.10.2013	Mikro	1.0	1.5	0.0	0.0	0.0	0	0.0	0.0
GC4MRQD	29.09.2013	Boat Trip	2013	11.10.2013	29.09.2013	Nicht g...	2.5	4.0	0.0	0.0	0.0	0	0.0	0.0
GC4NAFN	03.10.2013	Immer diese Werbung !	2013	11.10.2013	29.09.2013	Mikro	3.0	1.5	0.0	0.0	0.0	0	0.0	0.0
GC4NQ1Q	06.10.2013	Helau Helau #2	2013	11.10.2013	06.10.2013	Klein/S...	1.0	1.5	0.0	0.0	0.0	0	0.0	0.0

Auswahl: Keine 10 angezeigt (alle Wegpunkte) Zentrum = Home Anzahl: 10 0 0 8

GC4NJ3Q Statt 'ner Kippe mal'n Cache #1
 Typ: Traditional | Größe: Mikro | Schwierigkeit: ★★★★★ | Terrain: ★★★★★
 Von: DieRhoipfälder @ | Versteckt: 17.09.2013 | Status: Verfügbar
 Land: Germany | Bundesland: Rheinland-Pfalz
 Koordinaten: N49° 32.361 E8° 21.520
 Zuletzt aktualisiert: 11.10.2013 | Favoritenpunkte: 0
 24h P
 Average vote: ★★★★★
 Median vote: ★★★★★
 Number of votes: 0
 User vote: ★★★★★

Karte ausblenden Splitscreen Browser Aktualisieren

Hubschrauberlandeplatz
Frankenthal/Pfalz
Frankenthal (PFALZ)
Frankenthal GmbH & Co.
Kindergarten Fontaneisstraße
Hotel Central
Touring-Hotel
Schleusenloch
L522-Edigheimer-Straße

Statistiken mit GSAK: FindStatGen

GSAK 8.3.1.68 Datenbank: Gefundene Caches (Registriert für: Johannes Blumenberg)

Datei Suchen User-Flags Ansicht Zentrum Wegpunkt Datenbank GPS Makro Extras Geocaching.com-Zugriff Hilfe

Ausführen/Verwalten... Ctrl+M
 Bearbeiten/Erzeugen
 Button-Konfiguration...
 Button zu Werkzeugleiste hinzufügen...
 Farbwahl
 Der Makro gesetzte Farben zurücksetzen

Orte: Ansicht: GCVoteGrabber

Ort	Letzte GPX	Letzter Fund	Behälter	S...	T...	AvgVote	MedVote	UserVote	VoteCnt	AvgQual	MedQual
2013	11.10.2013	10.10.2013	Mikro	1.0	1.0	0.0	0.0	0.0	0	0.0	0.0

Makro ausführen

Installierte Makros | Andere

[Online-Makro-Index](#) Suchen Löschen

Drücke Enter oder doppelklicke auf ein Makro, um es auszuführen (Rechtsklick zum bearbeiten) **Makros in Liste: 8**

Benutze...	Makrodatei	Beschreibung	Version	Dateidatum	Zuletzt ausgeführt
	APIPostLoggingRoutine...	Performs some extra tasks after using the ...	2.5	22.10.2013 21:28:52	22.10.2013 21:28:53
	BadgeGen.gsk	Generates badges based on your geocachi...	3.2.09	23.10.2013 20:33:32	
	FindStatGen3.gsk	Find Statistics Generator (4.4)	4.4.10	23.10.2013 20:33:26	23.10.2013 20:37:50
	GarminExport.gsk	Universal Garmin GPX/GGZ Export - Orego...	1.3.45	21.10.2013 13:29:28	21.10.2013 14:57:53
	GCVoteGrabber.gsk	Grab geocache votings from GCVote and a...	3.0.2	21.10.2013 23:26:02	23.10.2013 20:39:08
	GenUploadStats.gsk	Generate and Upload stats to GC.com	1.6.1	23.10.2013 20:36:12	23.10.2013 20:37:33
	LogCache.gsk	Log cache online using data keyed into GSA...	1.1	14.10.2013 14:48:32	
	TenFilters.gsk	Combine up to 10 saved filters with "And" o...	1.5	21.10.2013 12:13:44	21.10.2013 12:14:29

Auswahl: Keine

GC4N13Q Statt 'ner Kippe mal'n Cache #1

Typ: Traditional | Größe: Mikro | Schwierigkeit: ★★★★★ | Terrain: ★★★★★
 Von: DieRhoipfäler | Versteckt: 17.09.2013 | Status: Verfügbar
 Land: Germany | Bundesland: Rheinland-Pfalz
 Koordinaten: N49° 32.361 E8° 21.520
 Zuletzt aktualisiert: 11.10.2013 | Favoritenpunkte: 0

Average vote: ★★★★★
 Median vote: ★★★★★
 Number of votes: 0
 User vote: ★★★★★

1 1.5 2 2.5 3 3.5 4 4.5 5

Anzahl: 10 0 0 0

Ausführen Version? Installieren Deinstallieren Resynchronisieren Schließen Hilfe

Karte

Frankenthal (Pfalz)

Hotel Central

L522-Edigheimer-Straße

L523

L453

Frankenthal GmbH & Co.

Kindergarten Fontaneisstraße

Hubschrauberlandeplatz Stadtklinik Frankenthal/Pfalz

Westring

Ormsheimerhof

Europaring

Touring-Hotel

Schleusenloch

Statistiken mit GSAK: FindStatGen

GSAK 8.3.1.68 Datenbank: Gefundene Caches (Registriert für: Johannes Blumenberg)

File Suchen User-Flags Ansicht Zentrum Wegpunkt Datenbank GPS Makro Extras Geocaching.com-Zugriff Hilfe

Spalte 1 sperren Codesuche Namenssuche Spalte 2

Code Letzte Log Wegpunktname

GC4NJ3Q	10.10.2013	Statt 'ner Kippe mal'n Cache #1
GC4NKWQ	11.10.2013	Statt 'ner Kippe mal'n Cache #4
GC4NP3E	05.10.2013	Statt 'ner Kippe mal'n Cache #5
GC4PGK5	08.10.2013	Die 7 Weltwunder Teil 1
GC4PMJ2	09.10.2013	Die 7 Weltwunder Teil 2
GC4NJ9F	11.10.2013	Statt 'ner Kippe mal'n Cache #2
GC4NKWB	10.10.2013	Statt 'ner Kippe mal'n Cache #3
GC4MRQD	29.09.2013	Boat Trip
GC4NAFN	03.10.2013	Immer diese Werbung !
GC4NGTQ	06.10.2013	Helau Helau #2

Auswahl: Keine

GC4NJ3Q Statt 'ner Kippe mal'n Cache #1

Typ: Traditional | Größe: Mikro | Schwierigkeit: | Terrain: | Von: DieRhoipfäler | Versteckt: 17.09.2013 | Status: Verfügbar

Land: Germany | Bundesland: Rheinland-Pfalz

Koordinaten: N49° 32.361 E8° 21.520

Zuletzt aktualisiert: 11.10.2013 | Favoritenpunkte: 0

Average vote: | Median vote: | Number of votes: 0 | User vote: |

1 1.5 2 2.5 3 3.5 4 4.5 5

Hubschrauberlandeplatz Stadtklinik Frankenthal/Pfalz

Frankenthal (PFALZ)

Frankenthal GmbH & Co.

Kindergarten Fontaneisstraße

Hotel Central

L522-Edigheimer-Straße

Europaplatz

Touring-Hotel

Karte

Flwrs & Mtn: GSAK – von der I zur S [Intensiv-Workshop]

Statistiken mit GSAK: FindStatGen

GSAK 8.3.1.68 Datenbank: Gefundene Caches (Registriert für: Johannes Blumenberg)

File Suchen User-Flags Ansicht Zentrum Wegpunkt Datenbank GPS Makro Extras Geocaching.com-Zugriff Hilfe

Spalte 1 sperren Codesuche Namenssuche Spalte 2

Code Letztes Log Wegpunktname

GC4NJ3Q	10.10.2013	Statt 'ner Kippe mal'n Cache #1
GC4NKWQ	11.10.2013	Statt 'ner Kippe mal'n Cache #4
GC4NP3E	05.10.2013	Statt 'ner Kippe mal'n Cache #5
GC4PGK5	08.10.2013	Die 7 Weltwunder Teil 1
GC4PMJ2	09.10.2013	Die 7 Weltwunder Teil 2
GC4NJ9F	11.10.2013	Statt 'ner Kippe mal'n Cache #2
GC4NKWB	10.10.2013	Statt 'ner Kippe mal'n Cache #3
GC4MRQD	29.09.2013	Boat Trip
GC4NAFN	03.10.2013	Immer diese Werbung !
GC4NGTQ	06.10.2013	Helau Helau #2

Auswahl: Keine

GC4NJ3Q Statt 'ner Kippe mal'n Cache #1

Typ: Traditional | Größe: Mikro | Schwierigkeit: | Terrain: | Von: DieRhoipfäler | Versteckt: 17.09.2013 | Status: Verfügbar

Land: Germany | Bundesland: Rheinland-Pfalz

Koordinaten: N49° 32.361 E8° 21.520

Zuletzt aktualisiert: 11.10.2013 | Favoritenpunkte: 0

Average vote: | Median vote: | Number of votes: 0 | User vote: |

1 1.5 2 2.5 3 3.5 4 4.5 5

Hubschrauberlandeplatz Stadtklinik Frankenthal/Pfalz

Frankenthal (PFALZ)

Frankenthal GmbH & Co.

Kindergarten Fontaneisstraße

Hotel Central

L522-Edigheimer-Straße

Touring-Hotel

Karte

Anzahl: 10 0 0 8

Makro ausführen

Installierte Makros | Andere

Online-Makro-Index Suchen Löschen

Drücke Enter oder doppelklicke auf ein Makro, um es auszuführen (Rechtsklick zum bearbeiten)

Makros in Liste: 8

Benutze...	Makrodatei	Beschreibung	Version	Dateidatum	Zuletzt ausgeführt
	APIPostLoggingRoutine...	Performs some extra tasks after using the ...	2.5	22.10.2013 21:28:52	22.10.2013 21:28:53
	BadgeGen.gsk	Generates badges based on your geocachi...	3.2.09	23.10.2013 20:33:32	
	FindStatGen3.gsk	Find Statistics Generator (4.4)	4.4.10	23.10.2013 20:33:26	23.10.2013 20:37:50
	GarminExport.gsk	Universal Garmin GPX/GGZ Export - Orego...	1.3.45	21.10.2013 13:29:28	21.10.2013 14:57:53
	GCVoteGrabber.gsk	Grab geocache votings from GCVote and a...	3.0.2	21.10.2013 23:26:02	23.10.2013 20:39:08
	GenUploadStats.gsk	Generate and Upload stats to GC.com	1.6.1	23.10.2013 20:36:12	23.10.2013 20:37:33
	LogCache.gsk	Log cache online using data keyed into GSA...	1.1	14.10.2013 14:48:32	
	TenFilters.gsk	Combine up to 10 saved filters with "And" o...	1.5	21.10.2013 12:13:44	21.10.2013 12:14:29

Ausführen Version? Installieren Deinstallieren Resynchronisieren Schließen Hilfe

Statistiken mit GSAK: FindStatGen

GSAK 8.3.1.68 Datenbank: Gefundene Caches (Registriert für: Johannes Blumenberg)

Datei Suchen User-Flags Ansicht Zentrum Wegpunkt Datenbank GPS Makro Extras Geocaching.com-Zugriff Hilfe

Spalte 1 sperren Codesuche Namenssuche Spalte 2 GCV

Ausführen/Verwalten... Ctrl+M
Bearbeiten/Erzeugen
Button-Konfiguration...
Button zu Werkzeugleiste hinzufügen...
Farbwahl
Per Makro gesetzte Farben zurücksetzen
Code-Binärdatei
Formulareditor
Makro-Buttons
Installationsdatei erstellen...
Hilfe

Orte Ansichten
Nicht aktiv GCVoteGrabber

Code	Letztes Log	Wegpunktname	Letzte GPX	Letzter Fund	Behälter	S...	T...	AvgVote	MedVote	UserVote	VoteCnt	AvgQual	MedQual
GC4NJ3Q	10.10.2013	Statt 'ner Kippe mal'n Cache #1	11.10.2013	10.10.2013	Mikro	1.0	1.0	0.0	0.0	0.0	0	0.0	0.0
GC4NKWQ	11.10.2013	Statt 'ner Kippe mal'n Cache #4	11.10.2013	11.10.2013	Mikro	1.0	1.0	0.0	0.0	0.0	0	0.0	0.0
GC4NP3E	05.10.2013	Statt 'ner Kippe mal'n Cache #5	11.10.2013	05.10.2013	Klein/S...	1.0	1.5	0.0	0.0	0.0	0	0.0	0.0
GC4PGK5	08.10.2013	Die 7 Weltwunder Teil 1	11.10.2013	08.10.2013	Mikro	1.5	1.5	0.0	0.0	0.0	0	0.0	0.0
GC4PMJ2	09.10.2013	Die 7 Weltwunder Teil 2	11.10.2013	09.10.2013	Mikro	1.5	1.5	0.0	0.0	0.0	0	0.0	0.0
GC4NJ9F	11.10.2013	Statt 'ner Kippe mal'n Cache #2	11.10.2013	11.10.2013	Mikro	1.0	1.0	0.0	0.0	0.0	0	0.0	0.0
GC4NKWB	10.10.2013	Statt 'ner Kippe mal'n Cache #3	11.10.2013	10.10.2013	Mikro	1.0	1.5	0.0	0.0	0.0	0	0.0	0.0
GC4MRQD	29.09.2013	Boat Trip	11.10.2013	29.09.2013	Nicht g...	2.5	4.0	0.0	0.0	0.0	0	0.0	0.0
GC4NAFN	03.10.2013	Immer diese Werbung !	14.09.2013	11.10.2013	Mikro	3.0	1.5	0.0	0.0	0.0	0	0.0	0.0
GC4NQ1Q	06.10.2013	Helau Helau #2	20.09.2013	11.10.2013	Mikro	1.0	1.5	0.0	0.0	0.0	0	0.0	0.0

Fund Statistik HTML Export

Setting Group: 1

Um Autostart anzuhalten, klicke irgendwo auf das Formular

Stichtag: 23.10.2013 19

OK Abbrechen Optionen Help

Auf Updates V4.4.10

Auswahl: Keine 10 angezeigt (alle Wegpunkte) = 0 Zentrum = Home Anzahl: 10 0 0 8

GC4NJ3Q Statt 'ner Kippe mal'n Cache #1

Typ: Traditional | Größe: Mikro | Schwierigkeit: ★★★★★ | Terrain: ★★★★★

Von: DieRhoipfäler | Versteckt: 17.09.2013 | Status: Verfügbar

Land: Germany | Bundesland: Rheinland-Pfalz

Koordinaten: N49° 32.361 E8° 21.520

Zuletzt aktualisiert: 11.10.2013 | Favoritenpunkte: 0

Average vote: ★★★★★

Median vote: ★★★★★

Number of votes: 0

User vote: ★★★★★

Karte ausblenden Splitscreen Browser Aktualisieren

Hubschrauberlandeplatz Stadtklinik Frankenthal/Pfalz

Frankenthal (PFALZ)

Frankenthal GmbH & Co.

Kindergarten Fontaneisstraße

Hotel Central

L522-Edigheimer-Straße

Touring-Hotel

Statistiken mit GSAK: FindStatGen

GSAK 8.3.1.68 Datenbank: Gefundene Caches (Registriert für: Johannes Blumenberg)

Datei Suchen User-Flags Ansicht Zentrum Wegpunkt Datenbank GPS Makro Extras Geocaching.com-Zugriff Hilfe

Spalte 1 sperren Codesuche Namenssuche Spalte 2 GCV

Ausführen/Verwalten... Ctrl+M
Bearbeiten/Erzeugen
Button-Konfiguration...
Button zu Werkzeugleiste hinzufügen...
Farbwahl
Per Makro gesetzte Farben zurücksetzen
Code-Binärdatei
Formulareditor
Makro-Buttons
Installationsdatei erstellen...
Hilfe

Orte Ansichten
Nicht aktiv GCVoteGrabber

Ort	Letzte GPX	Letzter Fund	Behälter	S...	T...	AvgVote	MedVote	UserVote	VoteCnt	AvgQual	MedQual
2013	11.10.2013	10.10.2013	Mikro	1.0	1.0	0.0	0.0	0.0	0	0.0	0.0
2013	11.10.2013	11.10.2013	Mikro	1.0	1.0	0.0	0.0	0.0	0	0.0	0.0
2013	11.10.2013	05.10.2013	Klein/S...	1.0	1.5	0.0	0.0	0.0	0	0.0	0.0
2013	11.10.2013	08.10.2013	Mikro	1.5	1.5	0.0	0.0	0.0	0	0.0	0.0
2013	11.10.2013	09.10.2013	Mikro	1.5	1.5	0.0	0.0	0.0	0	0.0	0.0
2013	11.10.2013	11.10.2013	Mikro	1.0	1.0	0.0	0.0	0.0	0	0.0	0.0
2013	11.10.2013	10.10.2013	Mikro	1.0	1.5	0.0	0.0	0.0	0	0.0	0.0
2013	11.10.2013	29.09.2013	Nicht g...	2.5	4.0	0.0	0.0	0.0	0	0.0	0.0
2013	11.10.2013	29.09.2013	Mikro	3.0	1.5	0.0	0.0	0.0	0	0.0	0.0
2013	11.10.2013	05.10.2013	Klein/S...	1.0	1.5	0.0	0.0	0.0	0	0.0	0.0

Fund Statistik HTML Export

Setting Group: 1

Um Autostart anzuhalten, klicke irgendwo auf das Formular

Stichtag: 23.10.2013 19

OK Abbrechen Optionen Help

Auf Updates V4.4.10

Auswahl: Keine 10 angezeigt (alle Wegpunkte) 0 = 0 Zentrum = Home Anzahl: 10 0 0 8

GC4NJ3Q Statt 'ner Kippe mal'n Cache #1

Typ: Traditional | Größe: Mikro | Schwierigkeit: ★★★★★ | Terrain: ★★★★★

Von: **DieRhoipfälder** | Versteckt: 17.09.2013 | Status: Verfügbar

Land: Germany | Bundesland: Rheinland-Pfalz

Koordinaten: N49° 32.361 E8° 21.520

Zuletzt aktualisiert: 11.10.2013 | Favoritenpunkte: 0

24h P

Average vote: ★★★★★
Median vote: ★★★★★
Number of votes: 0
User vote: ★★★★★

Karte ausblenden Splitscreen Browser Aktualisieren

Hubschrauberlandeplatz
Frankenthal/Pfalz
Frankenthal (PFALZ)
Frankenthal (PFALZ)
Hotel Central
L522-Edigheimer-Straße
Touring-Hotel

Statistiken mit GSAK: FindStatGen

GSAK 8.3.1.68 Datenbank: Gefundene Caches (Registriert für: Johannes Blumenberg)

File Suchen User-Flags Ansicht Zentrum Wegpunkt Datenbank GPS Makro Extras Geocaching.com-Zugriff Hilfe

Spalte 1 sperren Codesuche Namenssuche Splitz GCV

Ausführen/Verwalten... Ctrl+M
Bearbeiten/Erzeugen
Button-Konfiguration...

Ote Ansicht
[...Nicht aktiv] GCVoteGrabber

Fund Statistik HTML Export Optionen

Fund Statistik HTML Export

Zu exportierende Datenbank: Gefundene Caches OK?

Geocaching Nickname: Flwrs & Mtn

Versteckte Caches Datenbank: Default Edit

Eigene Funde bei Versteckten berücksichtigen? ☒ Sorts? ☒

Abstand Meilensteine: 100 Edit

Benutze momentane Sortierung für Meilensteine? ☐ Types? ☒
(Normalerweise nicht ausgewählt)

Abstand FTF: 1

Override Maximum Month: 0

Heimatort: Home

Stil Farbe: Blue

Abgerundeter Stil: ☐

Sprache: Deutsch

Locationless ausschliessen? ☐

Zeige Grafik für Kumulierte Funde? ☒

Verwende Tortendiagramm? ☒

Verwende Flaggen Icons? ☒

Makro-Autostart beim nächsten Mal (mit Verzögerung) ☐

Warm-/Kalt-Schattierung verwenden ☒

Zeige Jahre in absteigender Reihenfolge ☒

Alle Jahre anzeigen ☐

Schattierte Balken

Benutze einfach gefärbte Balken ☒

Benutze wie die 'Heatmap' gefärbte Balken ☐

Benutze schattierte Balken? ☐

Bilderquelle schattierte Balken (Wähle Remote für GC Profil) Lokal ☒ Remote ☐

Auswahl Reporte und Reihenfolge:

Auf Standard

Anmerkungen Nummern Spezial

Karten Höhe Home

Reihenfolge der

Landkreise aktualisieren ☐

Zentrierte Ausgabe? ☐

Gruppenauswahl

1 2 3 4 Speichern Copy

OK Abbrechen Help

Auswahl: Keine

GC4N3Q0 Statt 'ner Kippe mal'n Cache #1

Typ: Traditional | Größe: Mikro | Von: DieRhoipfäler | Land: Germany | Koordinaten: 50.511111, 10.511111 | Zuletzt aktualisiert: 10.10.2013

Average vote:

Median vote:

Number of votes: 0

User vote:

1 1.5 2 2.5 3 3.5 4 4.5 5

Karte Schleusenloch

FRANKENTHAL (PFALZ)

Hotel Central

L522-Edigheimer-Straße

Touring-Hotel

Statistiken mit GSAK: FindStatGen

GSAK 8.3.1.68 Datenbank: Gefundene Caches (Registriert für: Johannes Blumenberg)

File Suchen User-Flags Ansicht Zentrum Wegpunkt Datenbank GPS Makro Extras Geocaching.com-Zugriff Hilfe

Ausführen/Verwalten... Ctrl+M
Bearbeiten/Erzeugen
Button-Konfiguration...

Orte Ansicht
[Nicht aktiv] GCVoteGrabber

Spalte 1 sperren Codesuche Namenssuche Splitz

Code Letztes Log Wegpunktname

GC4NJ3Q		10.10.2013	Statt 'ner Kippe mal'n Cache #1
GC4NKWQ		11.10.2013	Statt 'ner Kippe mal'n Cache #4
GC4NP3E		05.10.2013	Statt 'ner Kippe mal'n Cache #5
GC4PGK5		08.10.2013	Die 7 Weltwunder Teil 1
GC4PMJ2		09.10.2013	Die 7 Weltwunder Teil 2
GC4NJ9F		11.10.2013	Statt 'ner Kippe mal'n Cache #2
GC4NKWB		10.10.2013	Statt 'ner Kippe mal'n Cache #3
GC4MRQD		29.09.2013	Boat Trip
GC4NAFN		03.10.2013	Immer diese Werbung !
GC4NQ1Q		06.10.2013	Helau Helau #2

Auswahl: Keine

GC4NJ3Q Statt 'n
Typ: Traditional | Größe: Mikro
Von: DieRhoipfäler | Ver
Land: Germany |
Koordinaten: 1
Zuletzt aktualisiert: 1

Average vote:
Median vote:
Number of votes: 0
User vote:
1 1.5 2 2.5 3 3.5 4 4.5 5

Fund Statistik HTML Export Optionen

Fund Statistik HTML Export

Zu exportierende Datenbank: Gefundene Caches OK?

Geocaching Nickname: Flwrs & Mtn

Versteckte Caches Datenbank: Default Edit

Eigene Funde bei Versteckten berücksichtigen? ☒ Sorts? ☒

Abstand Meilensteine: 100 Edit

Benutze momentane Sortierung für Meilensteine? ☐ Types? ☒
(Normalerweise nicht ausgewählt)

Abstand FTF: 1

Override Maximum Month: 0

Heimatort: Home

Stil Farbe: Blue

Abgerundeter Stil: ☐

Sprache: Deutsch

Locationless ausschliessen? ☐

Zeige Grafik für Kumulierte Funde? ☒

Verwende Tortendiagramm? ☒

Verwende Flaggen Icons? ☒

Makro-Autostart beim nächsten Mal (mit Verzögerung) ☐

Warm-/Kalt-Schattierung verwenden ☒

Zeige Jahre in absteigender Reihenfolge ☒

Alle Jahre anzeigen ☐

Schattierte Balken

Benutze einfach gefärbte Balken ☒

Benutze wie die 'Heatmap' gefärbte Balken ☐

Benutze schattierte Balken? ☐

Bilderquelle schattierte Balken (Wähle Remote für GC Profil) Lokal ☒ Remote ☐

Auswahl Reporte und Reihenfolge:

Auf Standard

Anmerkungen Nummern Spezial

Karten Höhe Home

Reihenfolge der

Landkreise aktualisieren ☐

Zentrierte Ausgabe? ☐

Gruppenauswahl

1 2 3 4 Speichern Copy

OK Abbrechen Help

Karte Schleusenloch

FRANKENTHAL (PFALZ)

Hotel Central

L522-Edigheimer-Straße

Touring-Hotel

Statistiken mit GSAK: FindStatGen

GSAK 8.3.1.68 Datenbank: Gefundene Caches (Registriert für: Johannes Blumenberg)

Filei Suchen User-Flags Ansicht Zentrum Wegpunkt Datenbank GPS Makro Extras Geocaching.com-Zugriff Hilfe

Ausführen/Verwalten... Ctrl+M
Bearbeiten/Erzeugen
Button-Konfiguration...

Orte Ansicht
[...Nicht aktiv] GCVoteGrabber

Spalte 1 sperren Codesuche Namenssuche Splitz

Code Letztes Log Wegpunktname

GC4N13Q		10.10.2013	Statt 'ner Kippe mal'n Cache #1
GC4NKWQ		11.10.2013	Statt 'ner Kippe mal'n Cache #4
GC4NP3E		05.10.2013	Statt 'ner Kippe mal'n Cache #5
GC4PGK5		08.10.2013	Die 7 Weltwunder Teil 1
GC4PMJ2		09.10.2013	Die 7 Weltwunder Teil 2
GC4NJ9F		11.10.2013	Statt 'ner Kippe mal'n Cache #2
GC4NKWB		10.10.2013	Statt 'ner Kippe mal'n Cache #3
GC4MRQD		29.09.2013	Boat Trip
GC4NAFN		03.10.2013	Immer diese Werbung !
GC4NQ1Q		06.10.2013	Helau Helau #2

Auswahl: Keine

GC4N13Q Statt 'n
Typ: Traditional | Größe: Mikro | Von: DieRhoipfäler | Land: Germany | Koordinaten: | Zuletzt aktualisiert: 1

Average vote:
Median vote:
Number of votes: 0
User vote:
1 1.5 2 2.5 3 3.5 4 4.5 5

Fund Statistik HTML Export Optionen

Fund Statistik HTML Export

Zu exportierende Datenbank: Gefundene Caches OK?

Geocaching Nickname: Flwrs & Mtn

Versteckte Caches Datenbank: Default Edit

Eigene Funde bei Versteckten berücksichtigen? ☒ Sorts? ☒

Abstand Meilensteine: 100 Edit

Benutze momentane Sortierung für Meilensteine? ☐ Types? ☒
(Normalerweise nicht ausgewählt)

Abstand FTF: 1

Override Maximum Month: 0

Heimatort: Home

Stil Farbe: Blue

Abgerundeter Stil: ☐

Sprache: Deutsch

Locationless ausschliessen? ☐

Zeige Grafik für Kumulierte Funde? ☒

Verwende Tortendiagramm? ☒

Verwende Flaggen Icons? ☒

Makro-Autostart beim nächsten Mal (mit Verzögerung) ☐

Warm-/Kalt-Schattierung verwenden ☒

Zeige Jahre in absteigender Reihenfolge ☒

Alle Jahre anzeigen ☐

Schattierte Balken

Benutze einfach gefärbte Balken ☒

Benutze wie die 'Heatmap' gefärbte Balken ☐

Benutze schattierte Balken? ☐

Bilderquelle schattierte Balken (Wähle Remote für GC Profil) Lokal ☒ Remote ☐

Auswahl Reporte und Reihenfolge:

Auf Standard

Anmerkungen Nummern Spezial

Karten Höhe Home

Reihenfolge der

Landkreise aktualisieren ☐

Zentrierte Ausgabe? ☐

Gruppenauswahl

1 2 3 4 Speichern Copy

OK Abbrechen Help

Statistiken mit GSAK: FindStatGen

GSAK 8.3.1.68 Datenbank: Gefundene Caches (Registriert für: Johannes Blumenberg)

File Suchen User-Flags Ansicht Zentrum Wegpunkt Datenbank GPS Makro Extras Geocaching.com-Zugriff Hilfe

Ausführen/Verwalten... Ctrl+M
Bearbeiten/Erzeugen
Button-Konfiguration...

Orte Ansicht
[...Nicht aktiv] GCVoteGrabber

Spalte 1 sperren Codesuche Namenssuche Splitz

Code Letztes Log Wegpunktname

GC4NJ3Q		10.10.2013	Statt 'ner Kippe mal'n Cache #1
GC4NKWQ		11.10.2013	Statt 'ner Kippe mal'n Cache #4
GC4NP3E		05.10.2013	Statt 'ner Kippe mal'n Cache #5
GC4PGK5		08.10.2013	Die 7 Weltwunder Teil 1
GC4PMJ2		09.10.2013	Die 7 Weltwunder Teil 2
GC4NJ9F		11.10.2013	Statt 'ner Kippe mal'n Cache #2
GC4NKWB		10.10.2013	Statt 'ner Kippe mal'n Cache #3
GC4MRQD		29.09.2013	Boat Trip
GC4NAFN		03.10.2013	Immer diese Werbung !
GC4NQ1Q		06.10.2013	Helau Helau #2

Auswahl: Keine

GC4NJ3Q Statt 'n
Typ: Traditional | Größe: Mikro
Von: DieRhoipfäler | Ver
Land: Germany |
Koordinaten: 49.411111, 8.416667
Zuletzt aktualisiert: 10.10.2013

Average vote:
Median vote:
Number of votes: 0
User vote:

Fund Statistik HTML Export Optionen

Fund Statistik HTML Export

Zu exportierende Datenbank: Gefundene Caches OK?

Geocaching Nickname: Flwrs & Mtn

Versteckte Caches Datenbank: Default Edit

Eigene Funde bei Versteckten berücksichtigen? ☒ Sorts? ☒

Abstand Meilensteine: 100 Edit

Benutze momentane Sortierung für Meilensteine? ☐ Types? ☒
(Normalerweise nicht ausgewählt)

Abstand FTF: 1

Override Maximum Month: 0

Heimatort: Home

Stil Farbe: Blue

Abgerundeter Stil: ☐

Sprache: Deutsch

Locationless ausschliessen? ☐

Zeige Grafik für Kumulierte Funde? ☒

Verwende Tortendiagramm? ☒

Verwende Flaggen Icons? ☒

Makro-Autostart beim nächsten Mal (mit Verzögerung) ☐

Warm-/Kalt-Schattierung verwenden ☒

Zeige Jahre in absteigender Reihenfolge ☒

Alle Jahre anzeigen ☐

Schattierte Balken

Benutze einfach gefärbte Balken ☒

Benutze wie die 'Heatmap' gefärbte Balken ☐

Benutze schattierte Balken? ☐

Bilderquelle schattierte Balken (Wähle Remote für GC Profil) Lokal ☒ Remote ☐

Auswahl Reporte und Reihenfolge:

Auf Standard

Anmerkungen Nummern Spezial

Karten Höhe Home

Reihenfolge der

Landkreise aktualisieren ☐

Zentrierte Ausgabe? ☐

Gruppenauswahl

1 2 3 4 Speichern Copy

OK Abbrechen Help

Statistiken mit GSAK: FindStatGen

GSAK 8.3.1.68 Datenbank: Gefundene Caches (Registriert für: Johannes Blumenberg)

File Suchen User-Flags Ansicht Zentrum Wegpunkt Datenbank GPS Makro Extras Geocaching.com-Zugriff Hilfe

Ausführen/Verwalten... Ctrl+M
Bearbeiten/Erzeugen
Button-Konfiguration...

Orte Ansicht
[...Nicht aktiv] GCVoteGrabber

Spalte 1 sperren Codesuche Namenssuche Splitz GCV

Code Letztes Log Wegpunktname
GC4NJ3Q 10.10.2013 Statt 'ner Kippe mal'n Cache #1
GC4NKWQ 11.10.2013 Statt 'ner Kippe mal'n Cache #4
GC4NP3E 05.10.2013 Statt 'ner Kippe mal'n Cache #5
GC4PGK5 08.10.2013 Die 7 Weltwunder Teil 1
GC4PMJ2 09.10.2013 Die 7 Weltwunder Teil 2
GC4NJ9F 11.10.2013 Statt 'ner Kippe mal'n Cache #2
GC4NKWB 10.10.2013 Statt 'ner Kippe mal'n Cache #3
GC4MRQD 29.09.2013 Boat Trip
GC4NAFN 03.10.2013 Immer diese Werbung!
GC4NQ1Q 06.10.2013 Helau Helau #2

Fund Statistik HTML Export Optionen

Fund Statistik HTML Export

Zu exportierende Datenbank Gefundene Caches OK? Geocaching Nickname Flwrs & Mtn

Versteckte Caches Datenbank Default Edit
Eigene Funde bei Versteckten berücksichtigen? ☒ Sorts? ☒

Abstand Meilensteine 100 Edit
Benutze momentane Sortierung für Meilensteine? ☐ Types? ☒
(Normalerweise nicht ausgewählt)
Abstand FTF 1
Override Maximum Month 0

Heimatort Home
Stil Farbe Blue
Abgerundeter Stil ☐
Sprache Deutsch

Locationless ausschliessen? ☐
Zeige Grafik für Kumulierte Funde? ☒
Verwende Tortendiagramm? ☒
Verwende Flaggen Icons? ☒
Makro-Autostart beim nächsten Mal (mit Verzögerung) ☐
Warm-/Kalt-Schattierung verwenden ☒

Zeige Jahre in absteigender Reihenfolge ☒
Alle Jahre anzeigen ☐

Schattierte Balken
Benutze einfach gefärbte Balken ☒
Benutze wie die 'Heatmap' gefärbte Balken ☐
Benutze schattierte Balken? ☐
Bilderquelle schattierte Balken Lokal ☒ Remote ☐
(Wähle Remote für GC Profil)

Auswahl Reporte und Reihenfolge:
Auf Standard
Anmerkungen Nummern Spezial
Karten Höhe Home
Reihenfolge der

Landkreise aktualisieren ☐
Zentrierte Ausgabe? ☐

Gruppenauswahl
1 2 3 4 Speichern Copy

OK Abbrechen Help

Auswahl: Keine

GC4NJ3Q Statt 'n
Typ: Traditional | Größe: Mikro
Von: DieRhoipfäler | Ver
Land: Germany |
Koordinaten: N
Zuletzt aktualisiert: 1

Average vote:
Median vote:
Number of votes: 0
User vote:
1 1.5 2 2.5 3 3.5 4 4.5 5

Karte
Schleusenloch
FRANKENTHAL (PFALZ)
Hotel Central
L522-Edigheimer-Straße
Touring-Hotel

Statistiken mit GSAK: FindStatGen

GSAK 8.3.1.68 Datenbank: Gefundene Caches (Registriert für: Johannes Blumenberg)

Filei Suchen User-Flags Ansicht Zentrum Wegpunkt Datenbank GPS Makro Extras Geocaching.com-Zugriff Hilfe

Ausführen/Verwalten... Ctrl+M
Bearbeiten/Erzeugen
Button-Konfiguration...

Orte Ansicht
[...Nicht aktiv] GCVoteGrabber

Spalte 1 sperren Codesuche Namenssuche Splitz

Code Letztes Log Wegpunktname

Code	Letztes Log	Wegpunktname
GC4N13Q	10.10.2013	Statt 'ner Kippe mal'n Cache #1
GC4NKWQ	11.10.2013	Statt 'ner Kippe mal'n Cache #4
GC4NP3E	05.10.2013	Statt 'ner Kippe mal'n Cache #5
GC4PGK5	08.10.2013	Die 7 Weltwunder Teil 1
GC4PMU2	09.10.2013	Die 7 Weltwunder Teil 2
GC4NJ9F	11.10.2013	Statt 'ner Kippe mal'n Cache #2
GC4NKWB	10.10.2013	Statt 'ner Kippe mal'n Cache #3
GC4MRQD	29.09.2013	Boat Trip
GC4NAFN	03.10.2013	Immer diese Werbung !
GC4NQ1Q	06.10.2013	Helau Helau #2

Auswahl: Keine

GC4N13Q Statt 'ner Kippe mal'n Cache #1
Typ: Traditional | Größe: Mikro | Von: DieRhoipfäler | Land: Germany | Koordinaten: 50.511111, 10.511111 | Zuletzt aktualisiert: 10.10.2013

Average vote: Median vote: Number of votes: 0 User vote:

1 1.5 2 2.5 3 3.5 4 4.5 5

Fund Statistik HTML Export Optionen

Fund Statistik HTML Export

Zu exportierende Datenbank: Gefundene Caches OK?

Geocaching Nickname: Flwrs & Mtn

Versteckte Caches Datenbank: Default Edit

Eigene Funde bei Versteckten berücksichtigen? ☒ Sorts? ☒

Abstand Meilensteine: 100 Edit

Benutze momentane Sortierung für Meilensteine? ☐ Types? ☒
(Normalerweise nicht ausgewählt)

Abstand FTF: 1

Override Maximum Month: 0

Heimatort: Home

Stil Farbe: Blue

Abgerundeter Stil: ☐

Sprache: Deutsch

Locationless ausschliessen? ☐

Zeige Grafik für Kumulierte Funde? ☒

Verwende Tortendiagramm? ☒

Verwende Flaggen Icons? ☒

Makro-Autostart beim nächsten Mal (mit Verzögerung) ☐

Warm-/Kalt-Schattierung verwenden ☒

Zeige Jahre in absteigender Reihenfolge ☒

Alle Jahre anzeigen ☐

Schattierte Balken

Benutze einfach gefärbte Balken ☒

Benutze wie die 'Heatmap' gefärbte Balken ☐

Benutze schattierte Balken? ☐

Bilderquelle schattierte Balken (Wähle Remote für GC Profil) Lokal ☒ Remote ☐

Auswahl Reporte und Reihenfolge:

Auf Standard

Anmerkungen Nummern Spezial

Karten Höhe Home

Reihenfolge der

Landkreise aktualisieren ☐

Zentrierte Ausgabe? ☐

Gruppenauswahl

1 2 3 4 Speichern Copy

OK Abbrechen Help

Statistiken mit GSAK: FindStatGen

GSAK 8.3.1.68 Datenbank: Gefundene Caches (Registriert für: Johannes Blumenberg)

File Suchen User-Flags Ansicht Zentrum Wegpunkt Datenbank GPS Makro Extras Geocaching.com-Zugriff Hilfe

Ausführen/Verwalten... Ctrl+M
Bearbeiten/Erzeugen
Button-Konfiguration...

Orte Ansichten
[Nicht aktiv] GCVoteGrabber

Spalte 1 sperren Codesuche Namenssuche Split

Code Letzte Log Wegpunktname

GC4N13Q		10.10.2013	Statt 'ner Kippe mal'n Cache #1
GC4N1WQ		11.10.2013	Statt 'ner Kippe mal'n Cache #4
GC4N1P3E		05.10.2013	Statt 'ner Kippe mal'n Cache #5
GC4PGK5		08.10.2013	Die 7 Weltwunder Teil 1
GC4PMU2		09.10.2013	Die 7 Weltwunder Teil 2
GC4N1J9F		11.10.2013	Statt 'ner Kippe mal'n Cache #2
GC4N1KWB		10.10.2013	Statt 'ner Kippe mal'n Cache #3
GC4MRQD		29.09.2013	Boat Trip
GC4NAFN		03.10.2013	Immer diese Werbung !
GC4NQ1Q		06.10.2013	Helau Helau #2

Auswahl: Keine

GC4N13Q Statt 'n
Typ: Traditional | Größe: Mikro
Von: DieRhoipfäler | Ver
Land: Germany |
Koordinaten: 1
Zuletzt aktualisiert: 1

Average vote:
Median vote:
Number of votes: 0
User vote:
1 1.5 2 2.5 3 3.5 4 4.5 5

Fund Statistik HTML Export Optionen

Fund Statistik HTML Export

Zu exportierende Datenbank: Gefundene Caches OK?

Geocaching Nickname: Flwrs & Mtn

Versteckte Caches Datenbank: Default Edit

Eigene Funde bei Versteckten berücksichtigen? ☒ Sorts? ☒

Abstand Meilensteine: 100 Edit

Benutze momentane Sortierung für Meilensteine? ☐ Types? ☒
(Normalerweise nicht ausgewählt)

Abstand FTF: 1

Override Maximum Month: 0

Heimatort: Home

Stil Farbe: Blue

Abgerundeter Stil: ☐

Sprache: Deutsch

Locationless ausschliessen? ☐

Zeige Grafik für Kumulierte Funde? ☒

Verwende Tortendiagramm? ☒

Verwende Flaggen Icons? ☒

Makro-Autostart beim nächsten Mal (mit Verzögerung) ☐

Warm-/Kalt-Schattierung verwenden ☒

Zeige Jahre in absteigender Reihenfolge ☒

Alle Jahre anzeigen ☐

Schattierte Balken

Benutze einfach gefärbte Balken ☒

Benutze wie die 'Heatmap' gefärbte Balken ☐

Benutze schattierte Balken? ☐

Bilderquelle schattierte Balken (Wähle Remote für GC Profil) Lokal ☒ Remote ☐

Auswahl Reporte und Reihenfolge:

Auf Standard

Anmerkungen Nummern Spezial

Karten Höhe Home

Reihenfolge der

Landkreise aktualisieren ☐

Zentrierte Ausgabe? ☐

Gruppenauswahl

1 2 3 4 Speichern Copy

OK Abbrechen Help

Karte Schleusenloch

FRANKENTHAL (PFALZ)

Hotel Central

L522-Edighheimer-Straße

Touring-Hotel

Statistiken mit GSAK: FindStatGen

GSAK 8.3.1.68 Datenbank: Gefundene Caches (Registriert für: Johannes Blumenberg)

File Suchen User-Flags Ansicht Zentrum Wegpunkt Datenbank GPS Makro Extras Geocaching.com-Zugriff Hilfe

Ausführen/Verwalten... Ctrl+M
Bearbeiten/Erzeugen
Button-Konfiguration...

Orte Ansicht
[...Nicht aktiv] GCVoteGrabber

Spalte 1 sperren Codesuche Namenssuche Splitz

Code Letztes Log Wegpunktname

GC4N3Q		10.10.2013	Statt 'ner Kippe mal'n Cache #1
GC4N3Q		11.10.2013	Statt 'ner Kippe mal'n Cache #4
GC4N3Q		05.10.2013	Statt 'ner Kippe mal'n Cache #5
GC4N3Q		08.10.2013	Die 7 Weltwunder Teil 1
GC4N3Q		09.10.2013	Die 7 Weltwunder Teil 2
GC4N3Q		11.10.2013	Statt 'ner Kippe mal'n Cache #2
GC4N3Q		10.10.2013	Statt 'ner Kippe mal'n Cache #3
GC4N3Q		29.09.2013	Boat Trip
GC4N3Q		03.10.2013	Immer diese Werbung !
GC4N3Q		06.10.2013	Helau Helau #2

Auswahl: Keine

GC4N3Q Statt 'ner Kippe mal'n Cache #1
Typ: Traditional | Größe: Mikro
Von: DieRhoipfäler @ | Ver
Land: Germany |
Koordinaten: N
Zuletzt aktualisiert: 1

Average vote:
Median vote:
Number of votes: 0
User vote:
1 1.5 2 2.5 3 3.5 4 4.5 5

Fund Statistik HTML Export Optionen

Fund Statistik HTML Export

Zu exportierende Datenbank: Gefundene Caches OK?

Geocaching Nickname: Flwrs & Mtn

Versteckte Caches Datenbank: Default Edit

Eigene Funde bei Versteckten berücksichtigen? ☒ Sorts? ☒

Abstand Meilensteine: 100 Edit

Benutze momentane Sortierung für Meilensteine? ☐ Types? ☒
(Normalerweise nicht ausgewählt)

Abstand FTF: 1

Override Maximum Month: 0

Heimatort: Home

Stil Farbe: Blue

Abgerundeter Stil: ☐

Sprache: Deutsch

Locationless ausschliessen? ☐

Zeige Grafik für Kumulierte Funde? ☒

Verwende Tortendiagramm? ☒

Verwende Flaggen Icons? ☒

Makro-Autostart beim nächsten Mal (mit Verzögerung) ☐

Warm-/Kalt-Schattierung verwenden ☒

Zeige Jahre in absteigender Reihenfolge ☒

Alle Jahre anzeigen ☐

Schattierte Balken

Benutze einfach gefärbte Balken ☒

Benutze wie die 'Heatmap' gefärbte Balken ☐

Benutze schattierte Balken? ☐

Bilderquelle schattierte Balken (Wähle Remote für GC Profil) Lokal ☒ Remote ☐

Auswahl Reporte und Reihenfolge:

Auf Standard

Anmerkungen Nummern Spezial

Karten Höhe Home

Reihenfolge der

Landkreise aktualisieren ☐

Zentrierte Ausgabe? ☐

Gruppenauswahl

1 2 3 4 Speichern Copy

OK Abbrechen Help

Karte Schleusenloch

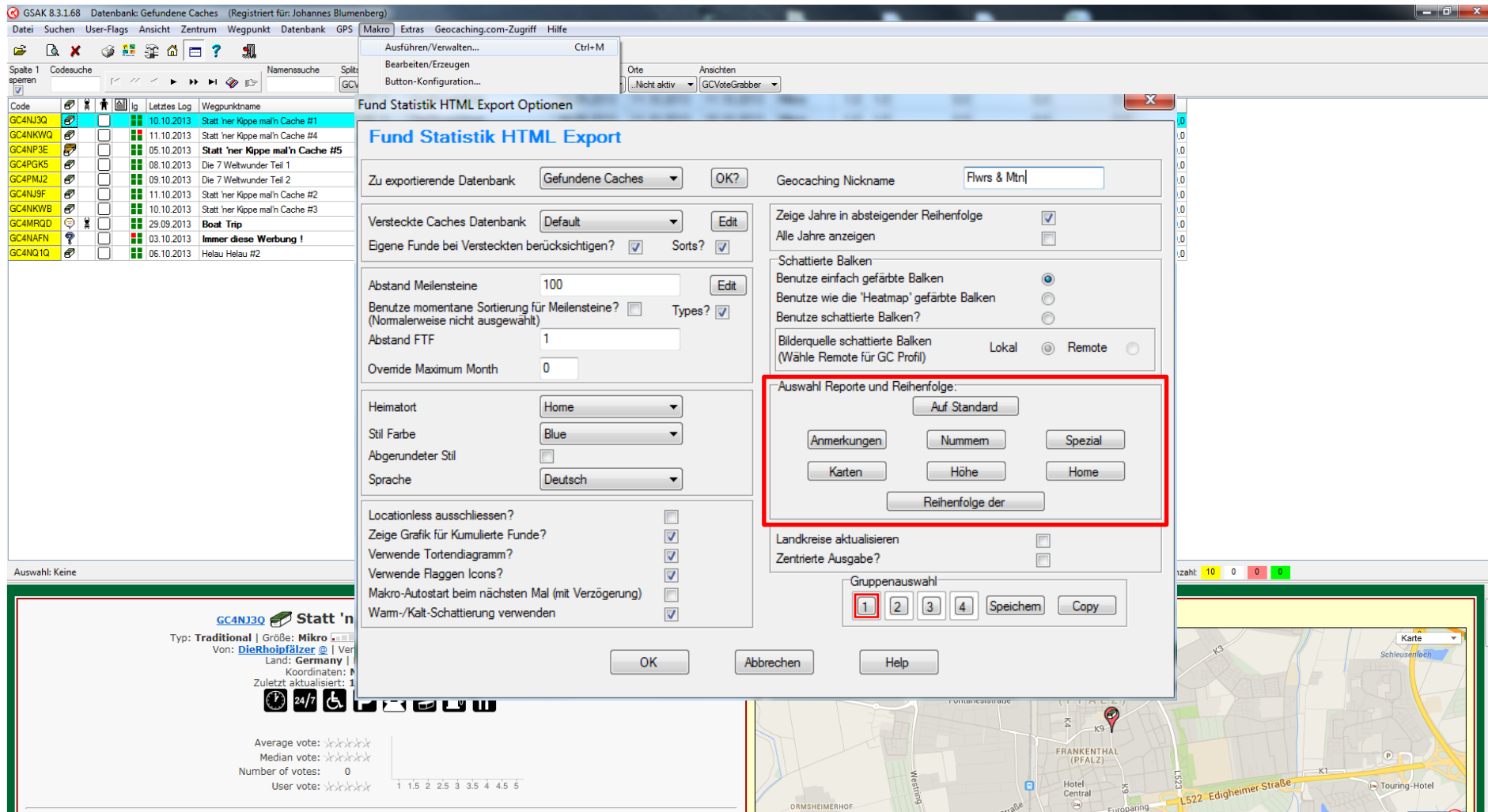
FRANKENTHAL (PFALZ)

Hotel Central

L522-Edigheimer-Straße

Touring-Hotel

Statistiken mit GSAK: FindStatGen



GSAK 8.3.1.68 Datenbank: Gefundene Caches (Registriert für: Johannes Blumenberg)

Filei Suchen User-Flags Ansicht Zentrum Wegpunkt Datenbank GPS Makro Extras Geocaching.com-Zugriff Hilfe

Ausführen/Verwalten... Ctrl+M
Bearbeiten/Erzeugen
Button-Konfiguration...

Orte Ansicht
[Nicht aktiv] GCVoteGrabber

Fund Statistik HTML Export Optionen

Fund Statistik HTML Export

Zu exportierende Datenbank: Gefundene Caches OK?

Geocaching Nickname: Flwrs & Mtn

Versteckte Caches Datenbank: Default Edit

Eigene Funde bei Versteckten berücksichtigen? ☒ Sorts? ☒

Abstand Meilensteine: 100 Edit

Benutze momentane Sortierung für Meilensteine? ☐ Types? ☒
(Normalerweise nicht ausgewählt)

Abstand FTF: 1

Override Maximum Month: 0

Heimatort: Home

Stil Farbe: Blue

Abgerundeter Stil: ☐

Sprache: Deutsch

Locationless ausschliessen? ☐

Zeige Grafik für Kumulierte Funde? ☒

Verwende Tortendiagramm? ☒

Verwende Flaggen Icons? ☒

Makro-Autostart beim nächsten Mal (mit Verzögerung) ☒

Warm-/Kalt-Schattierung verwenden ☒

Zeige Jahre in absteigender Reihenfolge ☒

Alle Jahre anzeigen ☐

Schattierte Balken

Benutze einfach gefärbte Balken ☒

Benutze wie die 'Heatmap' gefärbte Balken ☐

Benutze schattierte Balken? ☐

Bilderquelle schattierte Balken Lokal ☒ Remote ☐
(Wähle Remote für GC Profil)

Auswahl Reporte und Reihenfolge:

Auf Standard

Anmerkungen Nummern Spezial

Karten Höhe Home

Reihenfolge der

Landkreise aktualisieren ☐

Zentrierte Ausgabe? ☐

Gruppenauswahl

1 2 3 4 Speichern Copy

OK Abbrechen Help

Auswahl: Keine

GC4NJ3Q Statt 'ner Kippe mal'n Cache #1
Typ: Traditional | Größe: Mikro | Von: DieRhoipfäler | Land: Germany | Koordinaten: 50.511111, 10.511111 | Zuletzt aktualisiert: 10.10.2013

Average vote:
Median vote:
Number of votes: 0
User vote:

Statistiken mit GSAK: FindStatGen

GSAK 8.3.1.68 Datenbank: Gefundene Caches (Registriert für: Johannes Blumenberg)

Filei Suchen User-Flags Ansicht Zentrum Wegpunkt Datenbank GPS Makro Extras Geocaching.com-Zugriff Hilfe

Ausführen/Verwalten... Ctrl+M
Bearbeiten/Erzeugen
Button-Konfiguration...

Orte Ansicht
[Nicht aktiv] GCVoteGrabber

Spalte 1 sperren Codesuche Namenssuche Split

Code Letztes Log Wegpunktname

GC4NJ3Q		10.10.2013	Statt 'ner Kippe mal'n Cache #1
GC4NKWQ		11.10.2013	Statt 'ner Kippe mal'n Cache #4
GC4NP3E		05.10.2013	Statt 'ner Kippe mal'n Cache #5
GC4PGK5		08.10.2013	Die 7 Weltwunder Teil 1
GC4PMJ2		09.10.2013	Die 7 Weltwunder Teil 2
GC4NJ9F		11.10.2013	Statt 'ner Kippe mal'n Cache #2
GC4NKWB		10.10.2013	Statt 'ner Kippe mal'n Cache #3
GC4MRQD		29.09.2013	Boat Trip
GC4NAFN		03.10.2013	Immer diese Werbung !
GC4NQ1Q		06.10.2013	Helau Helau #2

Auswahl: Keine

GC4NJ3Q Statt 'n
Typ: Traditional | Größe: Mikro
Von: DieRhoipfäler | Ver
Land: Germany |
Koordinaten: 1
Zuletzt aktualisiert: 1

Average vote:
Median vote:
Number of votes: 0
User vote:
1 1.5 2 2.5 3 3.5 4 4.5 5

Fund Statistik HTML Export Optionen

Fund Statistik HTML Export

Zu exportierende Datenbank: Gefundene Caches OK?

Geocaching Nickname: Flwrs & Mtn

Versteckte Caches Datenbank: Default Edit

Eigene Funde bei Versteckten berücksichtigen? ☒ Sorts? ☒

Abstand Meilensteine: 100 Edit

Benutze momentane Sortierung für Meilensteine? ☐ Types? ☒
(Normalerweise nicht ausgewählt)

Abstand FTF: 1

Override Maximum Month: 0

Heimatort: Home

Stil Farbe: Blue

Abgerundeter Stil: ☐

Sprache: Deutsch

Locationless ausschliessen? ☐

Zeige Grafik für Kumulierte Funde? ☒

Verwende Tortendiagramm? ☒

Verwende Flaggen Icons? ☒

Makro-Autostart beim nächsten Mal (mit Verzögerung) ☐

Warm-/Kalt-Schattierung verwenden ☒

Zeige Jahre in absteigender Reihenfolge ☒

Alle Jahre anzeigen ☐

Schattierte Balken

Benutze einfach gefärbte Balken ☒

Benutze wie die 'Heatmap' gefärbte Balken ☐

Benutze schattierte Balken? ☐

Bilderquelle schattierte Balken (Wähle Remote für GC Profil) Lokal ☒ Remote ☐

Auswahl Reporte und Reihenfolge:

Auf Standard

Anmerkungen Nummern Spezial

Karten Höhe Home

Reihenfolge der

Landkreise aktualisieren ☐

Zentrierte Ausgabe? ☐

Gruppenauswahl

1 2 3 4 Speichern Copy

OK Abbrechen Help

Karte Schleusenloch

FRANKENTHAL (PFALZ)

Hotel Central

L522-Edigheimer-Straße

Touring-Hotel

Statistiken mit GSAK: FindStatGen

GSAK 8.3.1.68 Datenbank: Gefundene Caches (Registriert für: Johannes Blumenberg)

Datei Suchen User-Flags Ansicht Zentrum Wegpunkt Datenbank GPS Makro Extras Geocaching.com-Zugriff Hilfe

Spalte 1 sperren Codesuche Namenssuche Split GCV

Ausführen/Verwalten... Ctrl+M
Bearbeiten/Erzeugen
Button-Konfiguration...
Button zu Werkzeugleiste hinzufügen...
Farbwahl
Per Makro gesetzte Farben zurücksetzen
Code-Binärdatei

Orte Ansichten
[Nicht aktiv] GCVoteGrabber

ert	Letzte GPX	Letzter Fund	Behälter	S...	T...	AvgVote	MedVote	UserVote	VoteCnt	AvgQual	MedQual
2013	11.10.2013	10.10.2013	Mikro	1.0	1.0	0.0	0.0	0.0	0	0.0	0.0
2013	11.10.2013	11.10.2013	Mikro	1.0	1.0	0.0	0.0	0.0	0	0.0	0.0
2013	11.10.2013	05.10.2013	Klein/S...	1.0	1.5	0.0	0.0	0.0	0	0.0	0.0

E:\GSAK_Workshop\macros\FindStatGen3.gsk

FindStatGen Section Order - Group 1

- Funde nach Monat
- Meilensteine
- Entfernung von zu
- Cache Typ *
- Schwierigkeit/Gelände
- Besitzer
- Karte der USA
- Kanadische Karte
- Europäische Karte
- Australische Karte
- Weltkarte
- Wochentage *
- Behältergröße *
- Andere Statistiken
- FTFs
- Anmerkungen
- Versteckte Caches
- Spezial
- Weitere Karten
- Richtung *
- Monat *
- Platzierungs-jahr *
- Funde bis heute *
- Anmerkungen B
- Funde nach Kalendertagen
- Tabelle Schwierigkeit/Gelände
- Funde nach Platzierungsmonat
- Höhe
- Mittl. Entfernung *
- Funde pro Tag
- US County Map
- Funde nach Versteck-Datum
- Erster Cache eines Landes
- Anmerkungen C
- Favorites

OK Cancel

Zuletzt aktualisiert: 11.10.2013 | Favoritenpunkte: 0

Average vote:
Median vote:
Number of votes: 0
User vote:

1 1.5 2 2.5 3 3.5 4 4.5 5

Auswahl: Keine

GC4NJ: Typ: Traditional Von: Die

Karte

Schleusenloch

Kindergarten Fontaneisstraße

FRANKENTHAL (PFALZ)

FRANKENTHAL (PFALZ)

Hotel Central

Europaplatz

L522-Edigheimer-Straße

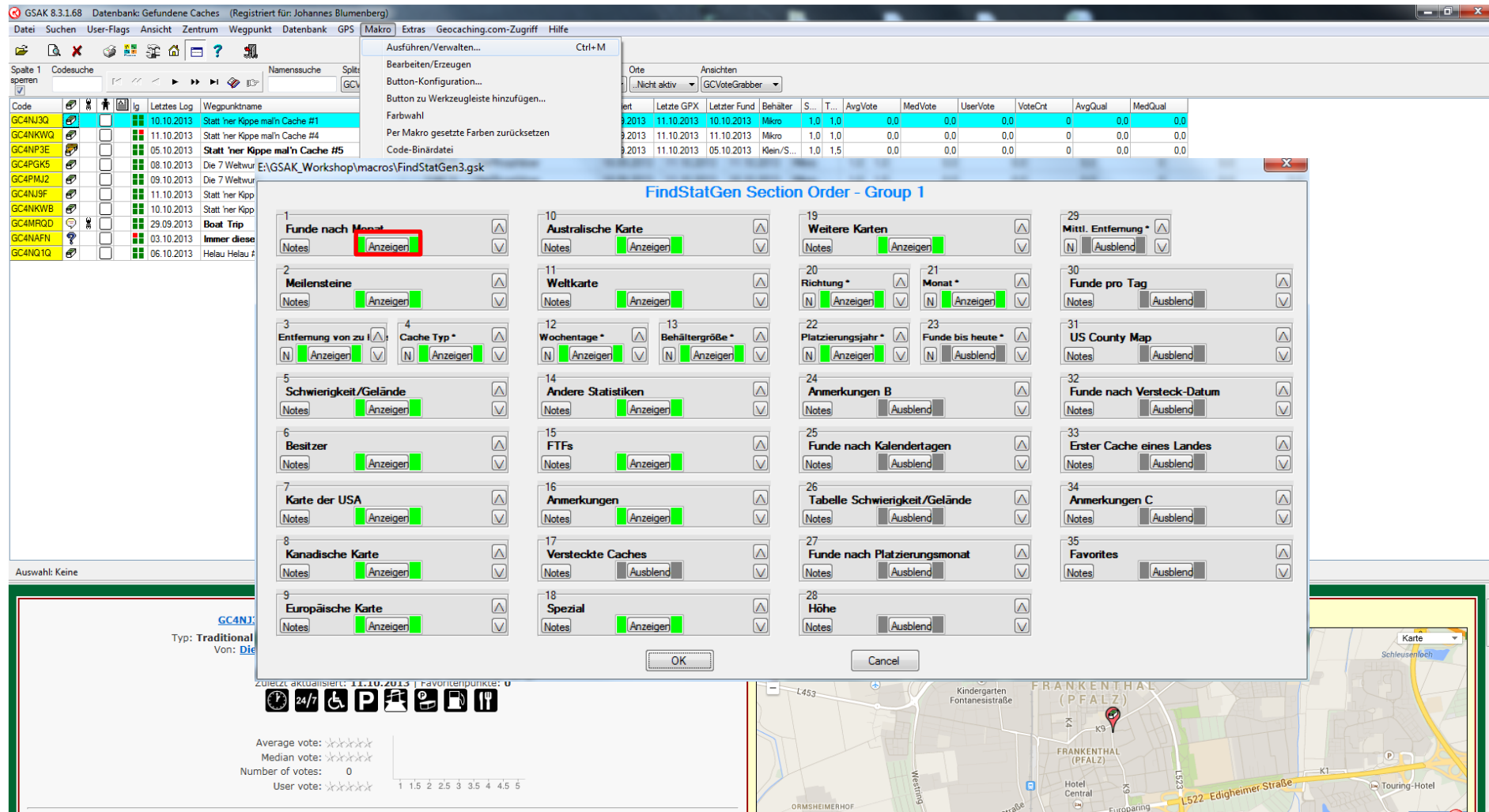
Touring-Hotel

ORMSHEIMERHOF

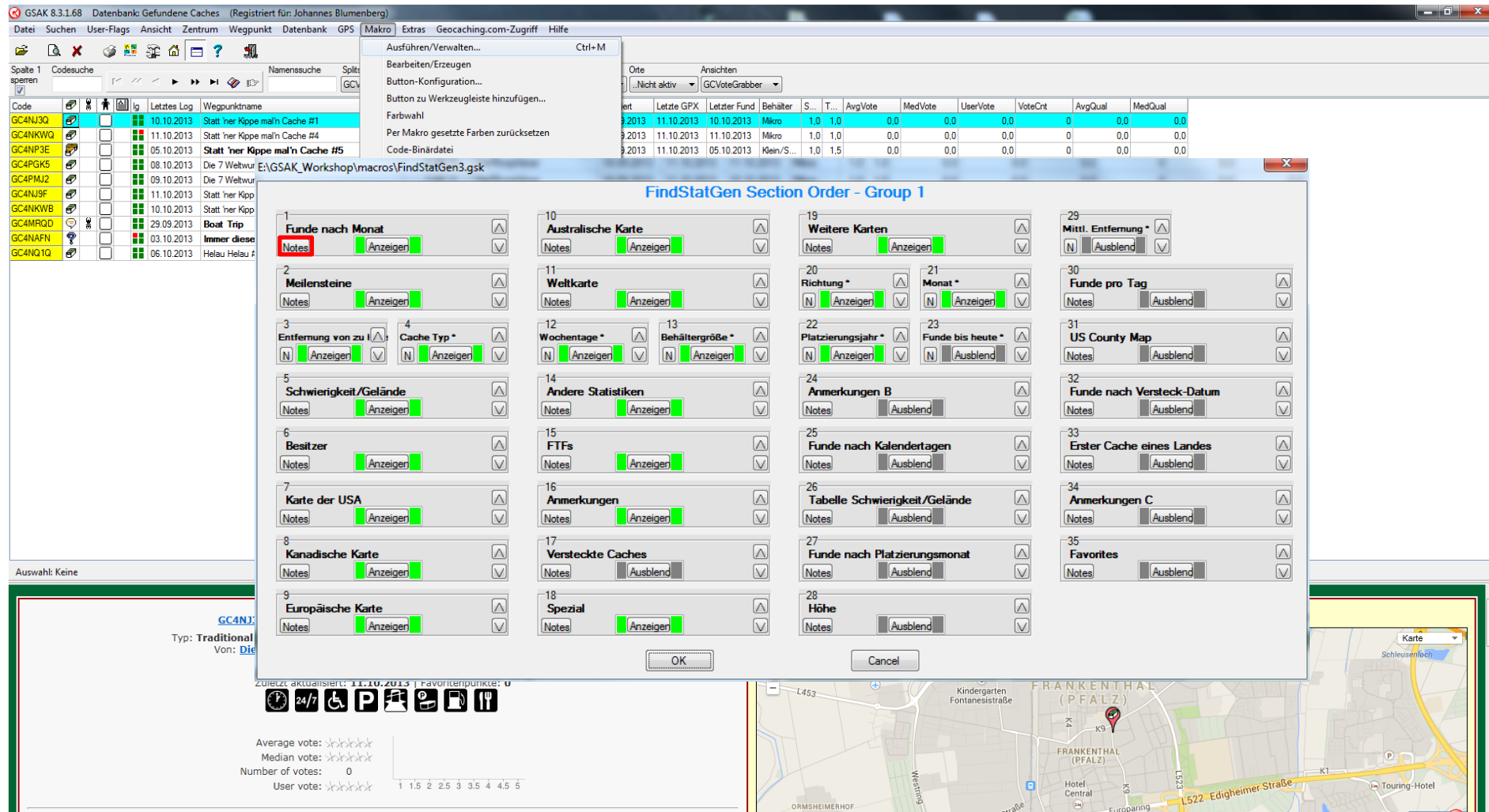
Westring

L453

Statistiken mit GSAK: FindStatGen



Statistiken mit GSAK: FindStatGen



Statistiken mit GSAK: FindStatGen

GSAK 8.3.1.68 Datenbank: Gefundene Caches (Registriert für: Johannes Blumenberg)

Datei Suchen User-Flags Ansicht Zentrum Wegpunkt Datenbank GPS Makro Extras Geocaching.com-Zugriff Hilfe

Spalte 1 sperren Codesuche Namenssuche Split GCV

Ausführen/Verwalten... Ctrl+M
Bearbeiten/Erzeugen
Button-Konfiguration...
Button zu Werkzeugleiste hinzufügen...
Farbwahl
Per Makro gesetzte Farben zurücksetzen
Code-Binärdatei

Orte Ansichten
[Nicht aktiv] GCVoteGrabber

ort	Letzte GPX	Letzter Fund	Behälter	S...	T...	AvgVote	MedVote	UserVote	VoteCnt	AvgQual	MedQual
2013	11.10.2013	10.10.2013	Mikro	1.0	1.0	0.0	0.0	0.0	0	0.0	0.0
2013	11.10.2013	11.10.2013	Mikro	1.0	1.0	0.0	0.0	0.0	0	0.0	0.0
2013	11.10.2013	05.10.2013	Klein/S...	1.0	1.5	0.0	0.0	0.0	0	0.0	0.0

E:\GSAK_Workshop\macros\FindStatGen3.gsk

FindStatGen Section Order - Group 1

- 1. **Funde nach Monat** (Notes, Anzeigen, Ausblenden)
- 2. **Meilensteine** (Notes, Anzeigen, Ausblenden)
- 3. **Entfernung von zu** (N, Anzeigen, Ausblenden)
- 4. **Cache Typ *** (N, Anzeigen, Ausblenden)
- 5. **Schwierigkeit/Gelände** (Notes, Anzeigen, Ausblenden)
- 6. **Besitzer** (Notes, Anzeigen, Ausblenden)
- 7. **Karte der USA** (Notes, Anzeigen, Ausblenden)
- 8. **Kanadische Karte** (Notes, Anzeigen, Ausblenden)
- 9. **Europäische Karte** (Notes, Anzeigen, Ausblenden)
- 10. **Australische Karte** (Notes, Anzeigen, Ausblenden)
- 11. **Weltkarte** (Notes, Anzeigen, Ausblenden)
- 12. **Wochentage *** (N, Anzeigen, Ausblenden)
- 13. **Behältergröße *** (N, Anzeigen, Ausblenden)
- 14. **Andere Statistiken** (Notes, Anzeigen, Ausblenden)
- 15. **FTFs** (Notes, Anzeigen, Ausblenden)
- 16. **Anmerkungen** (Notes, Anzeigen, Ausblenden)
- 17. **Versteckte Caches** (Notes, Ausblenden)
- 18. **Spezial** (Notes, Anzeigen, Ausblenden)
- 19. **Weitere Karten** (Notes, Anzeigen, Ausblenden)
- 20. **Richtung *** (N, Anzeigen, Ausblenden)
- 21. **Monat *** (N, Anzeigen, Ausblenden)
- 22. **Platzierungszeitpunkt *** (N, Anzeigen, Ausblenden)
- 23. **Funde bis heute *** (N, Ausblenden)
- 24. **Anmerkungen B** (Notes, Ausblenden)
- 25. **Funde nach Kalendertagen** (Notes, Ausblenden)
- 26. **Tabelle Schwierigkeit/Gelände** (Notes, Ausblenden)
- 27. **Funde nach Platzierungsmonat** (Notes, Ausblenden)
- 28. **Höhe** (Notes, Ausblenden)
- 29. **Mittl. Entfernung *** (N, Ausblenden)
- 30. **Funde pro Tag** (Notes, Ausblenden)
- 31. **US County Map** (Notes, Ausblenden)
- 32. **Funde nach Versteck-Datum** (Notes, Ausblenden)
- 33. **Erster Cache eines Landes** (Notes, Ausblenden)
- 34. **Anmerkungen C** (Notes, Ausblenden)
- 35. **Favorites** (Notes, Ausblenden)

OK Cancel

Zuletzt aktualisiert: 11.10.2013 | Favoritenpunkte: 0

Average vote: Median vote: Number of votes: 0 User vote:

1 1.5 2 2.5 3 3.5 4 4.5 5

Typ: Traditional Von: Die

Karte Schleusenloch

FRANKENTHAL (PFALZ)

Hotel Central

L522-Edigheimer-Straße

L453

Kindergarten Fontaneisstraße

ORMSHEIMERHOF

Westring

Touring-Hotel

Statistiken mit GSAK: FindStatGen

GSAK 8.3.1.68 Datenbank: Gefundene Caches (Registriert für: Johannes Blumenberg)

File Suchen User-Flags Ansicht Zentrum Wegpunkt Datenbank GPS Makro Extras Geocaching.com-Zugriff Hilfe

Ausführen/Verwalten... Ctrl+M
Bearbeiten/Erzeugen
Button-Konfiguration...

Orte Ansichten
[...Nicht aktiv] GCVoteGrabber

Spalte 1 sperren Codesuche Namenssuche Splitz

Code Letztes Log Wegpunktname

GC4NJ3Q		10.10.2013	Statt 'ner Kippe mal'n Cache #1
GC4NKWQ		11.10.2013	Statt 'ner Kippe mal'n Cache #4
GC4NP3E		05.10.2013	Statt 'ner Kippe mal'n Cache #5
GC4PGK5		08.10.2013	Die 7 Weltwunder Teil 1
GC4PMJ2		09.10.2013	Die 7 Weltwunder Teil 2
GC4NJ9F		11.10.2013	Statt 'ner Kippe mal'n Cache #2
GC4NKWB		10.10.2013	Statt 'ner Kippe mal'n Cache #3
GC4MRQD		29.09.2013	Boat Trip
GC4NAFN		03.10.2013	Immer diese Werbung !
GC4NQ1Q		06.10.2013	Helau Helau #2

Auswahl: Keine

GC4NJ3Q Statt 'ner Kippe mal'n Cache #1
Typ: Traditional | Größe: Mikro | Von: DieRhoipfäler | Land: Germany | Koordinaten: 50.511111, 9.511111 | Zuletzt aktualisiert: 10.10.2013

Average vote: Median vote: Number of votes: 0 User vote:

1 1.5 2 2.5 3 3.5 4 4.5 5

Fund Statistik HTML Export Optionen

Fund Statistik HTML Export

Zu exportierende Datenbank: Gefundene Caches OK?

Geocaching Nickname: Flwrs & Mtn

Versteckte Caches Datenbank: Default Edit

Eigene Funde bei Versteckten berücksichtigen? ☒ Sorts? ☒

Abstand Meilensteine: 100 Edit

Benutze momentane Sortierung für Meilensteine? ☐ Types? ☒
(Normalerweise nicht ausgewählt)

Abstand FTF: 1

Override Maximum Month: 0

Heimatort: Home

Stil Farbe: Blue

Abgerundeter Stil: ☐

Sprache: Deutsch

Locationless ausschliessen? ☐

Zeige Grafik für Kumulierte Funde? ☒

Verwende Tortendiagramm? ☒

Verwende Flaggen Icons? ☒

Makro-Autostart beim nächsten Mal (mit Verzögerung) ☐

Warm-/Kalt-Schattierung verwenden ☒

Zeige Jahre in absteigender Reihenfolge ☒

Alle Jahre anzeigen ☐

Schattierte Balken

Benutze einfach gefärbte Balken ☒

Benutze wie die 'Heatmap' gefärbte Balken ☐

Benutze schattierte Balken? ☐

Bilderquelle schattierte Balken (Wähle Remote für GC Profil) Lokal ☒ Remote ☐

Auswahl Reporte und Reihenfolge:

Auf Standard

Anmerkungen Nummern Spezial

Karten Höhe Home

Reihenfolge der

Landkreise aktualisieren ☐

Zentrierte Ausgabe? ☐

Gruppenauswahl

1 2 3 4 Speichern Copy

OK Abbrechen Help

Statistiken mit GSAK: FindStatGen

GSAK 8.3.1.68 Datenbank: Gefundene Caches (Registriert für: Johannes Blumenberg)

File Suchen User-Flags Ansicht Zentrum Wegpunkt Datenbank GPS Makro Extras Geocaching.com-Zugriff Hilfe

Ausführen/Verwalten... Ctrl+M
Bearbeiten/Erzeugen
Button-Konfiguration...

Orte Ansicht
[Nicht aktiv] GCVoteGrabber

Spalte 1 sperren Codesuche Namenssuche Splitz

Code Letztes Log Wegpunktname

GC4NJ3Q		10.10.2013	Statt 'ner Kippe mal'n Cache #1
GC4NKWQ		11.10.2013	Statt 'ner Kippe mal'n Cache #4
GC4NP3E		05.10.2013	Statt 'ner Kippe mal'n Cache #5
GC4PGK5		08.10.2013	Die 7 Weltwunder Teil 1
GC4PMJ2		09.10.2013	Die 7 Weltwunder Teil 2
GC4NJ9F		11.10.2013	Statt 'ner Kippe mal'n Cache #2
GC4NKWB		10.10.2013	Statt 'ner Kippe mal'n Cache #3
GC4MRQD		29.09.2013	Boat Trip
GC4NAFN		03.10.2013	Immer diese Werbung !
GC4NQ1Q		06.10.2013	Helau Helau #2

Auswahl: Keine

GC4NJ3Q Statt 'n
Typ: Traditional | Größe: Mikro
Von: DieRhoipfäler | Ver
Land: Germany |
Koordinaten: 1
Zuletzt aktualisiert: 1

Average vote:
Median vote:
Number of votes: 0
User vote:
1 1.5 2 2.5 3 3.5 4 4.5 5

Fund Statistik HTML Export Optionen

Fund Statistik HTML Export

Zu exportierende Datenbank: Gefundene Caches OK?

Geocaching Nickname: Flwrs & Mtn

Versteckte Caches Datenbank: Default Edit

Eigene Funde bei Versteckten berücksichtigen? ☒ Sorts? ☒

Abstand Meilensteine: 100 Edit

Benutze momentane Sortierung für Meilensteine? ☐ Types? ☒
(Normalerweise nicht ausgewählt)

Abstand FTF: 1

Override Maximum Month: 0

Heimatort: Home

Stil Farbe: Blue

Abgerundeter Stil: ☐

Sprache: Deutsch

Locationless ausschliessen? ☐

Zeige Grafik für Kumulierte Funde? ☒

Verwende Tortendiagramm? ☒

Verwende Flaggen Icons? ☒

Makro-Autostart beim nächsten Mal (mit Verzögerung) ☐

Warm-/Kalt-Schattierung verwenden ☒

Zeige Jahre in absteigender Reihenfolge ☒

Alle Jahre anzeigen ☐

Schattierte Balken

Benutze einfach gefärbte Balken ☒

Benutze wie die 'Heatmap' gefärbte Balken ☐

Benutze schattierte Balken? ☐

Bilderquelle schattierte Balken (Wähle Remote für GC Profil) Lokal ☒ Remote ☐

Auswahl Reporte und Reihenfolge:

Auf Standard

Anmerkungen Nummern Spezial

Karten Höhe Home

Reihenfolge der

Landkreise aktualisieren ☐

Zentrierte Ausgabe? ☐

Gruppenauswahl

1 2 3 4 Speichern Copy

OK Abbrechen Help

Karte Schleusenloch

FRANKENTHAL (PFALZ)

Hotel Central

L522-Edigheimer-Straße

Touring-Hotel

Statistiken mit GSAK: FindStatGen

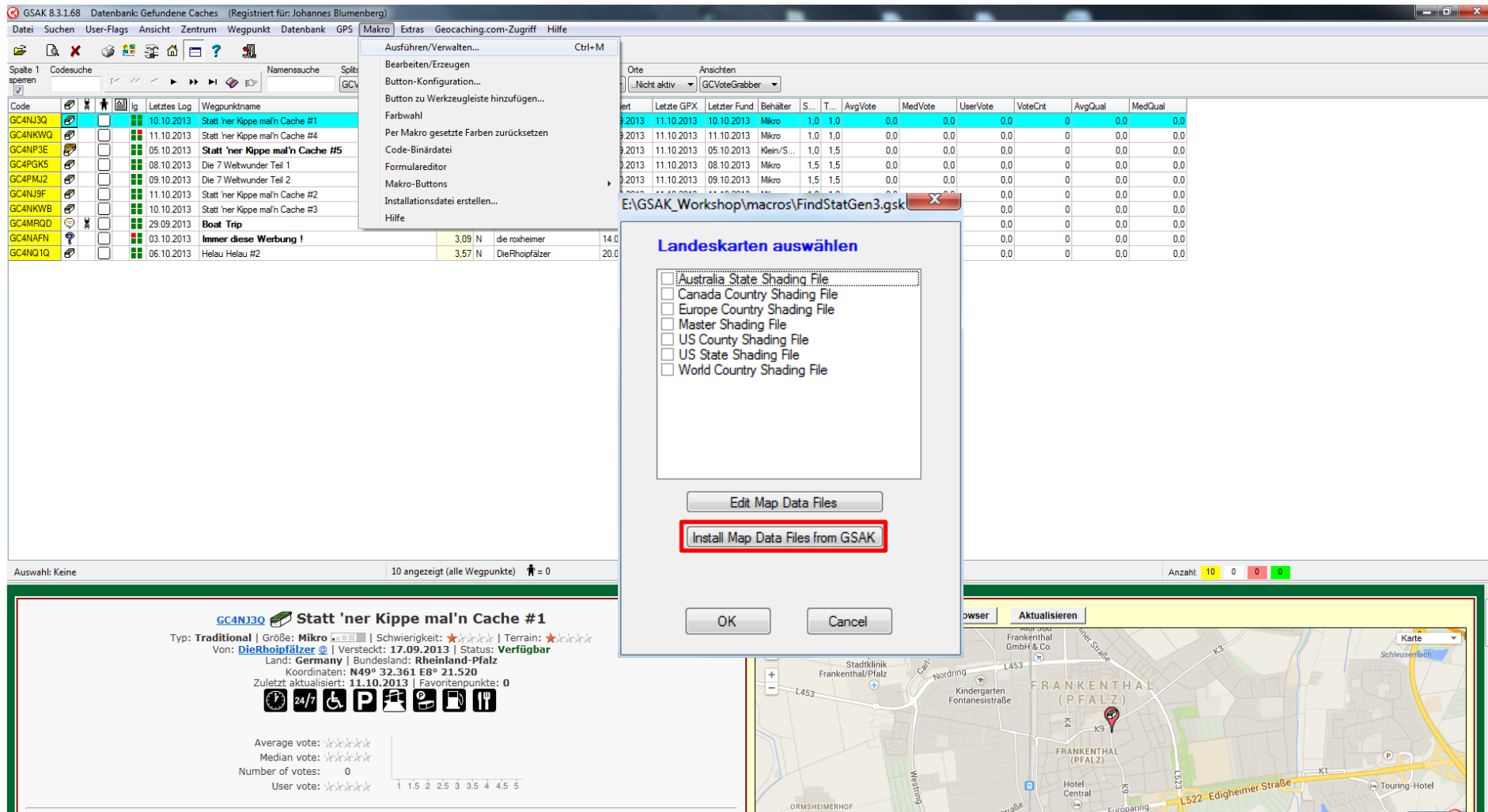
The screenshot shows the GSAK 8.3.1.68 software interface. The main window displays a list of caches with columns for Code, Name, Date, and Status. A pop-up window titled "Landeskarten auswählen" (Select Map) is open, displaying a list of map files to choose from. The interface is in German.

Landeskarten auswählen

- ☐ Australia State Shading File
- ☐ Canada Country Shading File
- ☐ Europe Country Shading File
- ☐ Master Shading File
- ☐ US Country Shading File
- ☐ US State Shading File
- ☐ World Country Shading File

Buttons: Edit Map Data Files, Install Map Data Files from GSAK, OK, Cancel

Statistiken mit GSAK: FindStatGen



The screenshot shows the GSAK 8.3.1.68 software interface. The main window displays a list of caches on the left and a table of statistics on the right. A macro dialog box titled "Landeskarten auswählen" (Select country maps) is open, showing a list of map files to be installed. The "Install Map Data Files from GSAK" button is highlighted with a red rectangle.

Cache List (Left Panel):

Code	Letztes Log	Wegpunktname
GC4NJ3Q	10.10.2013	Statt 'ner Kippe mal'n Cache #1
GC4NKWQ	11.10.2013	Statt 'ner Kippe mal'n Cache #4
GC4NP3E	05.10.2013	Statt 'ner Kippe mal'n Cache #5
GC4PGK5	08.10.2013	Die 7 Weltwunder Teil 1
GC4PMJ2	09.10.2013	Die 7 Weltwunder Teil 2
GC4NJ9F	11.10.2013	Statt 'ner Kippe mal'n Cache #2
GC4NKWB	10.10.2013	Statt 'ner Kippe mal'n Cache #3
GC4MRQD	29.09.2013	Boat Trip
GC4NAFN	03.10.2013	Immer diese Werbung !
GC4NQ1Q	06.10.2013	Helau Helau #2

Statistics Table (Right Panel):

Ort	Letzte GPX	Letzter Fund	Behälter	S...	T...	AvgVote	MedVote	UserVote	VoteCnt	AvgQual	MedQual
2013	11.10.2013	10.10.2013	Mikro	1.0	1.0	0.0	0.0	0.0	0	0.0	0.0
2013	11.10.2013	11.10.2013	Mikro	1.0	1.0	0.0	0.0	0.0	0	0.0	0.0
2013	11.10.2013	05.10.2013	Klein/S...	1.0	1.5	0.0	0.0	0.0	0	0.0	0.0
2013	11.10.2013	08.10.2013	Mikro	1.5	1.5	0.0	0.0	0.0	0	0.0	0.0
2013	11.10.2013	09.10.2013	Mikro	1.5	1.5	0.0	0.0	0.0	0	0.0	0.0

Macro Dialog Box (Landeskarten auswählen):

- ☐ Australia State Shading File
- ☐ Canada Country Shading File
- ☐ Europe Country Shading File
- ☐ Master Shading File
- ☐ US County Shading File
- ☐ US State Shading File
- ☐ World Country Shading File

Buttons: Edit Map Data Files, **Install Map Data Files from GSAK**, OK, Cancel

Cache Detail View (Bottom Left):

GC4NJ3Q Statt 'ner Kippe mal'n Cache #1
 Typ: Traditional | Größe: Mikro | Schwierigkeit: ★★★★★ | Terrain: ★★★★★
 Von: DieRhoipfälzer @ | Versteckt: 17.09.2013 | Status: Verfügbar
 Land: Germany | Bundesland: Rheinland-Pfalz
 Koordinaten: N49° 32.361 E8° 21.520
 Zuletzt aktualisiert: 11.10.2013 | Favoritenpunkte: 0
 Average vote: ★★★★★
 Median vote: ★★★★★
 Number of votes: 0
 User vote: ★★★★★

Map View (Bottom Right): Shows a map of Frankenthal (Pfalz) with a red pin marking the cache location. The map includes labels for "Frankenthal (Pfalz)", "Hotel Central", and "L522-Edigheimer-Straße".

Statistiken mit GSAK: FindStatGen

GSAK 8.3.1.68 Datenbank: Gefundene Caches (Registriert für: Johannes Blumenberg)

File Suchen User-Flags Ansicht Zentrum Wegpunkt Datenbank GPS Makro Extras Geocaching.com-Zugriff Hilfe

Spalte 1 sperren Codesuche Namenssuche Split GCV

Code	Letztes Log	Wegpunktname
GC4NJ3Q	10.10.2013	Statt 'ner Kippe mal'n Cache #1
GC4NKWQ	11.10.2013	Statt 'ner Kippe mal'n Cache #4
GC4NP3E	05.10.2013	Statt 'ner Kippe mal'n Cache #5
GC4PGK5	08.10.2013	Die 7 Weltwunder Teil 1
GC4PMJ2	09.10.2013	Die 7 Weltwunder Teil 2
GC4NJ9F	11.10.2013	Statt 'ner Kippe mal'n Cache #2
GC4NKWB	10.10.2013	Statt 'ner Kippe mal'n Cache #3
GC4MRQD	29.09.2013	Boat Trip
GC4NAFN	03.10.2013	Immer diese Werbung !
GC4NQ1Q	06.10.2013	Helau Helau #2

Auswahl: Keine 10 angezeigt (alle Wegpunkte) 0 = 0

GC4NJ3Q Statt 'ner Kippe mal'n Cache #1

Typ: Traditional | Größe: Mikro | Schwierigkeit: ★★★★★ | Terrain: ★★★★★

Von: DieRhoipfälzer @ | Versteckt: 17.09.2013 | Status: Verfügbar

Land: Germany | Bundesland: Rheinland-Pfalz

Koordinaten: N49° 32.361 E8° 21.520

Zuletzt aktualisiert: 11.10.2013 | Favoritenpunkte: 0

Average vote: ★★★★★

Median vote: ★★★★★

Number of votes: 0

User vote: ★★★★★

1 1.5 2 2.5 3 3.5 4 4.5 5

FindStatGen Map File Installer

Available Map Data Files

Select desired maps then click 'Install'

- ☐ Denmark Municipalities
- ☐ Denmark States
- ☐ DGP
- ☐ Finland & Åland Maakunnat
- ☐ Finland & Åland Maakunnat Shaded
- ☐ France
- ☐ France-County
- ☐ Germany
- ☒ Germany - Shaded
- ☐ Germany_Bundes-Laender.de
- ☐ Greece
- ☐ Greece counties
- ☐ Hungary
- ☐ Hungary shaded
- ☐ Iceland Counties
- ☐ Ireland
- ☐ Ireland (States and Dublin)
- ☐ Irish Counties
- ☐ Italia
- ☐ ItaliaShaded
- ☐ Italy provinces
- ☐ Japan
- ☐ Japan Prefectures
- ☐ Jersey Parishes
- ☐ Krung Thep (Bangkok) khet
- ☐ Liechtenstein
- ☐ Luxembourg
- ☐ Luxembourg Cantons
- ☐ Luxembourg Districts
- ☐ Maine Towns

GSAK Map Index

Install Cancel

Browser Aktualisieren

Frankenthal (Pfalz)

Hotel Central

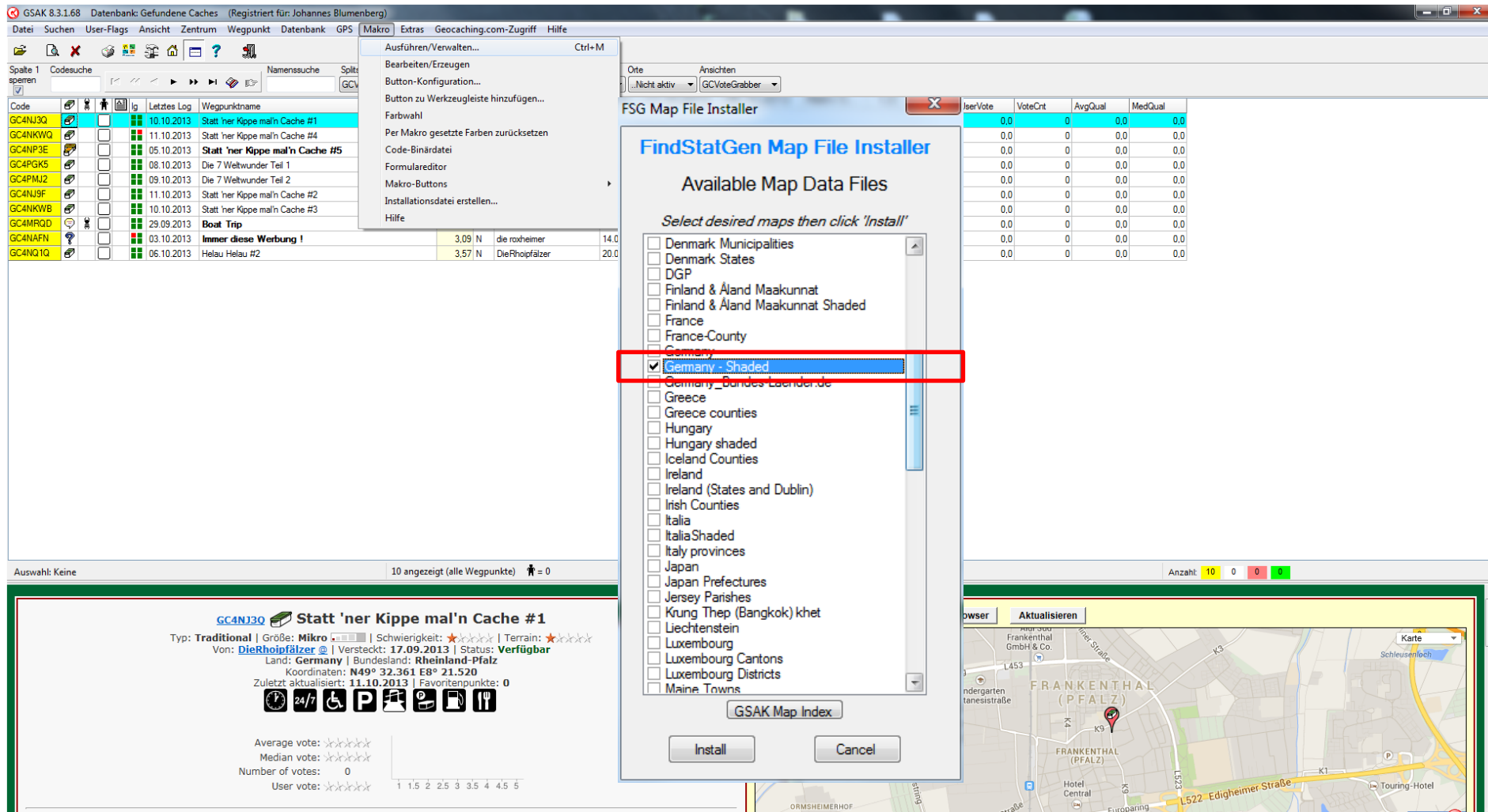
Europaplatz

L522-Edigheimer-Straße

Karte

Anzahl: 10 0 0 0

Statistiken mit GSAK: FindStatGen



GSAK 8.3.1.68 Datenbank: Gefundene Caches (Registriert für: Johannes Blumenberg)

Menü: Datei Suchen User-Flags Ansicht Zentrum Wegpunkt Datenbank GPS Makro Extras Geocaching.com-Zugriff Hilfe

Spalte 1 sperren Codesuche Namenssuche Spalte 2

Code	Wegpunktname	Letztes Log	Wegpunktname
GC4NJ3Q	Statt 'ner Kippe mal'n Cache #1	10.10.2013	
GC4NKWQ	Statt 'ner Kippe mal'n Cache #4	11.10.2013	
GC4NP3E	Statt 'ner Kippe mal'n Cache #5	05.10.2013	
GC4PGK5	Die 7 Weltwunder Teil 1	08.10.2013	
GC4PMJ2	Die 7 Weltwunder Teil 2	09.10.2013	
GC4NJ9F	Statt 'ner Kippe mal'n Cache #2	11.10.2013	
GC4NKWB	Statt 'ner Kippe mal'n Cache #3	10.10.2013	
GC4MRQD	Boat Trip	29.09.2013	
GC4NAFN	Immer diese Werbung !	03.10.2013	
GC4NQ1Q	Helau Helau #2	06.10.2013	

Auswahl: Keine 10 angezeigt (alle Wegpunkte) 0 = 0

GC4NJ3Q Statt 'ner Kippe mal'n Cache #1
 Typ: Traditional | Größe: Mikro | Schwierigkeit: ★★★★★ | Terrain: ★★★★★
 Von: DieRhoipfäler | Versteckt: 17.09.2013 | Status: Verfügbar
 Land: Germany | Bundesland: Rheinland-Pfalz
 Koordinaten: N49° 32.361 E8° 21.520
 Zuletzt aktualisiert: 11.10.2013 | Favoritenpunkte: 0
 24h P P P P P P P P
 Average vote: ★★★★★
 Median vote: ★★★★★
 Number of votes: 0
 User vote: ★★★★★

FindStatGen Map File Installer

Available Map Data Files

Select desired maps then click 'Install'

- ☐ Denmark Municipalities
- ☐ Denmark States
- ☐ DGP
- ☐ Finland & Åland Maakunnat
- ☐ Finland & Åland Maakunnat Shaded
- ☐ France
- ☐ France-County
- ☒ Germany - Shaded
- ☐ Germany_Bundes-Laender.de
- ☐ Greece
- ☐ Greece counties
- ☐ Hungary
- ☐ Hungary shaded
- ☐ Iceland Counties
- ☐ Ireland
- ☐ Ireland (States and Dublin)
- ☐ Irish Counties
- ☐ Italia
- ☐ ItaliaShaded
- ☐ Italy provinces
- ☐ Japan
- ☐ Japan Prefectures
- ☐ Jersey Parishes
- ☐ Krung Thep (Bangkok) khet
- ☐ Liechtenstein
- ☐ Luxembourg
- ☐ Luxembourg Cantons
- ☐ Luxembourg Districts
- ☐ Maine Towns

GSAK Map Index

Install Cancel

Anzahl: 10 0 0 0

Browser Aktualisieren Karte

Frankenthal (Pfalz)

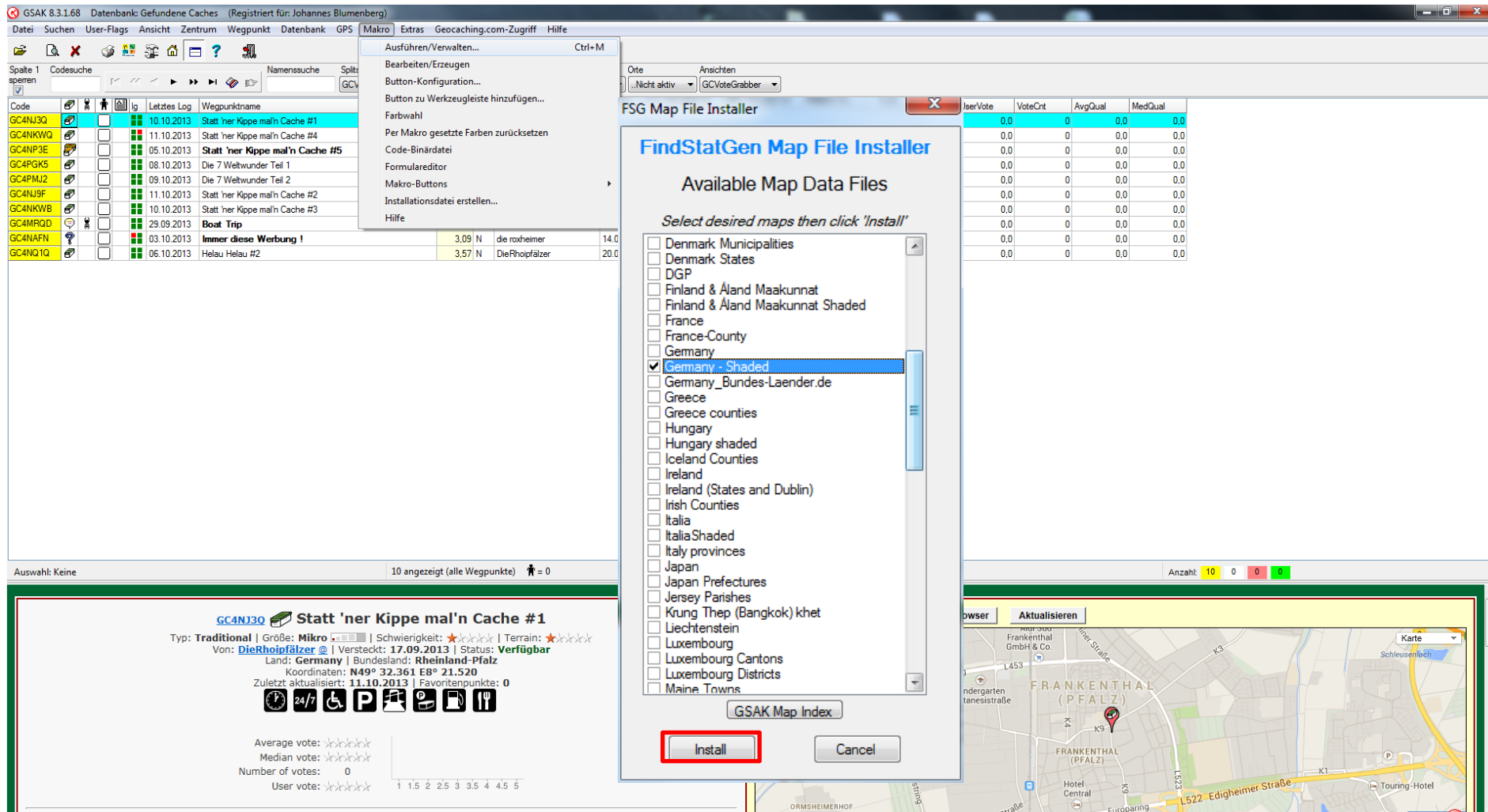
Hotel Central

L522-Edigheimer-Straße

Europaplatz

Touring-Hotel

Statistiken mit GSAK: FindStatGen



GSAK 8.3.1.68 Datenbank: Gefundene Caches (Registriert für: Johannes Blumenberg)

Menü: Datei Suchen User-Flags Ansicht Zentrum Wegpunkt Datenbank GPS Makro Extras Geocaching.com-Zugriff Hilfe

Spalte 1 sperren Codesuche Namenssuche Spalte 2

Code	Letztes Log	Wegpunktname
GC4NJ3Q	10.10.2013	Statt 'ner Kippe mal'n Cache #1
GC4NKWQ	11.10.2013	Statt 'ner Kippe mal'n Cache #4
GC4NP3E	05.10.2013	Statt 'ner Kippe mal'n Cache #5
GC4PGK5	08.10.2013	Die 7 Weltwunder Teil 1
GC4PMJ2	09.10.2013	Die 7 Weltwunder Teil 2
GC4NJ9F	11.10.2013	Statt 'ner Kippe mal'n Cache #2
GC4NKWB	10.10.2013	Statt 'ner Kippe mal'n Cache #3
GC4MRQD	29.09.2013	Boat Trip
GC4NAFN	03.10.2013	Immer diese Werbung !
GC4NQ1Q	06.10.2013	Helau Helau #2

Auswahl: Keine 10 angezeigt (alle Wegpunkte) 0 = 0

GC4NJ3Q Statt 'ner Kippe mal'n Cache #1
 Typ: Traditional | Größe: Mikro | Schwierigkeit: ★★★★★ | Terrain: ★★★★★
 Von: DieRhoipfälder @ | Versteckt: 17.09.2013 | Status: Verfügbar
 Land: Germany | Bundesland: Rheinland-Pfalz
 Koordinaten: N49° 32.361 E8° 21.520
 Zuletzt aktualisiert: 11.10.2013 | Favoritenpunkte: 0

Average vote: ★★★★★
 Median vote: ★★★★★
 Number of votes: 0
 User vote: ★★★★★

FindStatGen Map File Installer

Available Map Data Files

Select desired maps then click 'Install'

- ☐ Denmark Municipalities
- ☐ Denmark States
- ☐ DGP
- ☐ Finland & Åland Maakunnat
- ☐ Finland & Åland Maakunnat Shaded
- ☐ France
- ☐ France-County
- ☐ Germany
- ☒ Germany - Shaded
- ☐ Germany_Bundes-Laender.de
- ☐ Greece
- ☐ Greece counties
- ☐ Hungary
- ☐ Hungary shaded
- ☐ Iceland Counties
- ☐ Ireland
- ☐ Ireland (States and Dublin)
- ☐ Irish Counties
- ☐ Italia
- ☐ ItaliaShaded
- ☐ Italy provinces
- ☐ Japan
- ☐ Japan Prefectures
- ☐ Jersey Parishes
- ☐ Krung Thep (Bangkok) khet
- ☐ Liechtenstein
- ☐ Luxembourg
- ☐ Luxembourg Cantons
- ☐ Luxembourg Districts
- ☐ Maine Towns

GSAK Map Index

Install Cancel

Anzahl: 10 0 0 0

Browser Aktualisieren Karte

Frankenthal (Pfalz)

Hotel Central

L522-Edigheimer-Straße

Europaplatz

Touring-Hotel

Statistiken mit GSAK: FindStatGen

The screenshot displays the GSAK 8.3.1.68 software interface. The main window shows a list of caches with columns for Code, Name, Date, and Status. A dialog box titled "Landeskarten auswählen" (Select Country Maps) is open, showing a list of maps with "Germany - Shaded" selected. The background map shows a location in Frankenthal, Pfalz.

Cache List:

Code	Name	Date	Status
GC4NJ3Q	Statt 'ner Kippe mal'n Cache #1	10.10.2013	Verfügbar
GC4NKWQ	Statt 'ner Kippe mal'n Cache #4	11.10.2013	Verfügbar
GC4NP3E	Statt 'ner Kippe mal'n Cache #5	05.10.2013	Verfügbar
GC4PGK5	Die 7 Weltwunder Teil 1	08.10.2013	Verfügbar
GC4PMJ2	Die 7 Weltwunder Teil 2	09.10.2013	Verfügbar
GC4NJ9F	Statt 'ner Kippe mal'n Cache #2	11.10.2013	Verfügbar
GC4NKWB	Statt 'ner Kippe mal'n Cache #3	10.10.2013	Verfügbar
GC4MRQD	Boat Trip	29.09.2013	Verfügbar
GC4NAFN	Immer diese Werbung !	03.10.2013	Verfügbar
GC4NQ1Q	Hellau Hellau #2	06.10.2013	Verfügbar

Landeskarten auswählen Dialog:

- ☒ Germany - Shaded
- ☐ Australia State Shading File
- ☐ Canada Country Shading File
- ☐ Europe Country Shading File
- ☐ Master Shading File
- ☐ US County Shading File
- ☐ US State Shading File
- ☐ World Country Shading File

Cache Details for GC4NJ3Q:

Typ: Traditional | Größe: Mikro | Schwierigkeit: ★★★★★ | Terrain: ★★★★★
 Von: DieRheinpfälzer | Versteckt: 17.09.2013 | Status: Verfügbar
 Land: Germany | Bundesland: Rheinland-Pfalz
 Koordinaten: N49° 32.361 E8° 21.520
 Zuletzt aktualisiert: 11.10.2013 | Favoritenpunkte: 0

Map: A map of Frankenthal (Pfalz) showing the location of the cache. The map includes labels for "Frankenthal (Pfalz)", "Hotel Central", "L522-Edigheimer-Straße", and "L453".

Statistiken mit GSAK: FindStatGen

GSAK 8.3.1.68 Datenbank: Gefundene Caches (Registriert für: Johannes Blumenberg)

Datei Suchen User-Flags Ansicht Zentrum Wegpunkt Datenbank GPS Makro Extras Geocaching.com-Zugriff Hilfe

Spalte 1 sperren Codesuche Namenssuche Spalte 2 GCV

Code Letztes Log Wegpunktname

GC4NJ3Q	10.10.2013	Statt 'ner Kippe mal'n Cache #1
GC4NKWQ	11.10.2013	Statt 'ner Kippe mal'n Cache #4
GC4NP3E	05.10.2013	Statt 'ner Kippe mal'n Cache #5
GC4PGK5	08.10.2013	Die 7 Weltwunder Teil 1
GC4PMJ2	09.10.2013	Die 7 Weltwunder Teil 2
GC4NJ9F	11.10.2013	Statt 'ner Kippe mal'n Cache #2
GC4NKWB	10.10.2013	Statt 'ner Kippe mal'n Cache #3
GC4MRQD	29.09.2013	Boat Trip
GC4NAFN	03.10.2013	Immer diese Werbung !
GC4NQ1Q	06.10.2013	Helau Helau #2

Auswahl: Keine 10 angezeigt (alle Wegpunkte) 0 = 0

GC4NJ3Q Statt 'ner Kippe mal'n Cache #1

Typ: Traditional | Größe: Mikro | Schwierigkeit: ★★★★★ | Terrain: ★★★★★

Von: DieRhoipfälzer | Versteckt: 17.09.2013 | Status: Verfügbar

Land: Germany | Bundesland: Rheinland-Pfalz

Koordinaten: N49° 32.361 E8° 21.520

Zuletzt aktualisiert: 11.10.2013 | Favoritenpunkte: 0

Average vote: ★★★★★

Median vote: ★★★★★

Number of votes: 0

User vote: ★★★★★

1 1.5 2 2.5 3 3.5 4 4.5 5

Landeskarten auswählen

- ☒ Germany - Shaded
- ☐ Australia State Shading File
- ☐ Canada Country Shading File
- ☐ Europe Country Shading File
- ☐ Master Shading File
- ☐ US County Shading File
- ☐ US State Shading File
- ☐ World Country Shading File

Edit Map Data Files

Install Map Data Files from GSAK

OK Cancel

Browser Aktualisieren

Karte

Frankenthal (PFALZ)

Hotel Central

L522-Edigheimer-Straße

L453

Frankenthal GmbH & Co.

Kindergarten Fontaneisstraße

Hubschrauberlandeplatz Stadtklinik Frankenthal/Pfalz

Westring

ORMSHEIMERHOF

Europaplatz

Touring-Hotel

Schleusenloch

Statistiken mit GSAK: FindStatGen

GSAK 8.3.1.68 Datenbank: Gefundene Caches (Registriert für: Johannes Blumenberg)

File Suchen User-Flags Ansicht Zentrum Wegpunkt Datenbank GPS Makro Extras Geocaching.com-Zugriff Hilfe

Ausführen/Verwalten... Ctrl+M
Bearbeiten/Erzeugen
Button-Konfiguration...

Orte Ansicht
[...Nicht aktiv] GCVoteGrabber

Spalte 1 sperren Codesuche Namenssuche Splitz

Code Letztes Log Wegpunktname

GC4NJ3Q		10.10.2013	Statt 'ner Kippe mal'n Cache #1
GC4NKWQ		11.10.2013	Statt 'ner Kippe mal'n Cache #4
GC4NP3E		05.10.2013	Statt 'ner Kippe mal'n Cache #5
GC4PGK5		08.10.2013	Die 7 Weltwunder Teil 1
GC4PMJ2		09.10.2013	Die 7 Weltwunder Teil 2
GC4NJ9F		11.10.2013	Statt 'ner Kippe mal'n Cache #2
GC4NKWB		10.10.2013	Statt 'ner Kippe mal'n Cache #3
GC4MRQD		29.09.2013	Boat Trip
GC4NAFN		03.10.2013	Immer diese Werbung !
GC4NQ1Q		06.10.2013	Helau Helau #2

Auswahl: Keine

GC4NJ3Q Statt 'n
Typ: Traditional | Größe: Mikro | Von: DieRhoipfäler | Land: Germany | Koordinaten: 50.511111, 10.511111 | Zuletzt aktualisiert: 10.10.2013

Average vote: 4.5
Median vote: 4.5
Number of votes: 0
User vote: 4.5

Fund Statistik HTML Export Optionen

Fund Statistik HTML Export

Zu exportierende Datenbank: Gefundene Caches OK?

Geocaching Nickname: Flwrs & Mtn

Versteckte Caches Datenbank: Default Edit

Eigene Funde bei Versteckten berücksichtigen? ☒ Sorts? ☒

Abstand Meilensteine: 100 Edit

Benutze momentane Sortierung für Meilensteine? ☐ Types? ☒
(Normalerweise nicht ausgewählt)

Abstand FTF: 1

Override Maximum Month: 0

Heimatort: Home

Stil Farbe: Blue

Abgerundeter Stil: ☐

Sprache: Deutsch

Locationless ausschliessen? ☐

Zeige Grafik für Kumulierte Funde? ☒

Verwende Tortendiagramm? ☒

Verwende Flaggen Icons? ☒

Makro-Autostart beim nächsten Mal (mit Verzögerung) ☐

Warm-/Kalt-Schattierung verwenden ☒

Zeige Jahre in absteigender Reihenfolge ☒

Alle Jahre anzeigen ☐

Schattierte Balken

Benutze einfach gefärbte Balken ☒

Benutze wie die 'Heatmap' gefärbte Balken ☐

Benutze schattierte Balken? ☐

Bilderquelle schattierte Balken (Wähle Remote für GC Profil) Lokal ☒ Remote ☐

Auswahl Reporte und Reihenfolge:

Auf Standard

Anmerkungen Nummern Spezial

Karten Höhe Home

Reihenfolge der

Landkreise aktualisieren ☐

Zentrierte Ausgabe? ☐

Gruppenauswahl

1 2 3 4 Speichern Copy

OK Abbrechen Help

Statistiken mit GSAK: FindStatGen

GSAK 8.3.1.68 Datenbank: Gefundene Caches (Registriert für: Johannes Blumenberg)

Filei Suchen User-Flags Ansicht Zentrum Wegpunkt Datenbank GPS Makro Extras Geocaching.com-Zugriff Hilfe

Ausführen/Verwalten... Ctrl+M
Bearbeiten/Erzeugen
Button-Konfiguration...

Orte Ansicht
[Nicht aktiv] GCVoteGrabber

Spalte 1 sperren Codesuche Namenssuche Splitz

Code Letztes Log Wegpunktname

GC4NJ3Q		10.10.2013	Statt 'ner Kippe mal'n Cache #1
GC4NKWQ		11.10.2013	Statt 'ner Kippe mal'n Cache #4
GC4NP3E		05.10.2013	Statt 'ner Kippe mal'n Cache #5
GC4PGK5		08.10.2013	Die 7 Weltwunder Teil 1
GC4PMJ2		09.10.2013	Die 7 Weltwunder Teil 2
GC4NJ9F		11.10.2013	Statt 'ner Kippe mal'n Cache #2
GC4NKWB		10.10.2013	Statt 'ner Kippe mal'n Cache #3
GC4MRQD		29.09.2013	Boat Trip
GC4NAFN		03.10.2013	Immer diese Werbung !
GC4NQ1Q		06.10.2013	Helau Helau #2

Auswahl: Keine

GC4NJ3Q Statt 'n
Typ: Traditional | Größe: Mikro
Von: DieRhoipfäler @ | Ver
Land: Germany |
Koordinaten: 49.411111, 8.111111
Zuletzt aktualisiert: 10.10.2013

Average vote:
Median vote:
Number of votes: 0
User vote:

1 1.5 2 2.5 3 3.5 4 4.5 5

Fund Statistik HTML Export Optionen

Fund Statistik HTML Export

Zu exportierende Datenbank: Gefundene Caches OK?

Geocaching Nickname: Flwrs & Mtn

Versteckte Caches Datenbank: Default Edit

Eigene Funde bei Versteckten berücksichtigen? ☒ Sorts? ☒

Abstand Meilensteine: 100 Edit

Benutze momentane Sortierung für Meilensteine? ☐ Types? ☒
(Normalerweise nicht ausgewählt)

Abstand FTF: 1

Override Maximum Month: 0

Heimatort: Home

Stil Farbe: Blue

Abgerundeter Stil: ☐

Sprache: Deutsch

Locationless ausschliessen? ☐

Zeige Grafik für Kumulierte Funde? ☒

Verwende Tortendiagramm? ☒

Verwende Flaggen Icons? ☒

Makro-Autostart beim nächsten Mal (mit Verzögerung) ☐

Warm-/Kalt-Schattierung verwenden ☒

Zeige Jahre in absteigender Reihenfolge ☒

Alle Jahre anzeigen ☐

Schattierte Balken

Benutze einfach gefärbte Balken ☒

Benutze wie die 'Heatmap' gefärbte Balken ☐

Benutze schattierte Balken? ☐

Bilderquelle schattierte Balken (Wähle Remote für GC Profil) Lokal ☒ Remote ☐

Auswahl Reporte und Reihenfolge:

Auf Standard

Anmerkungen Nummern Spezial

Karten Höhe Home

Reihenfolge der

Landkreise aktualisieren ☐

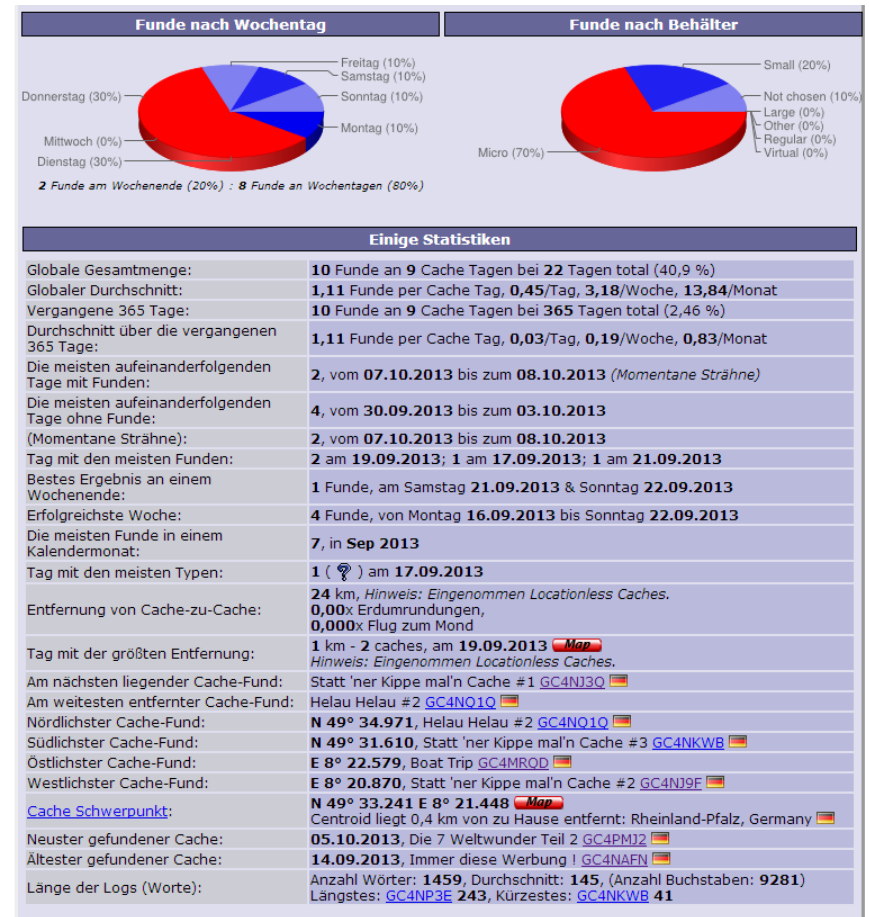
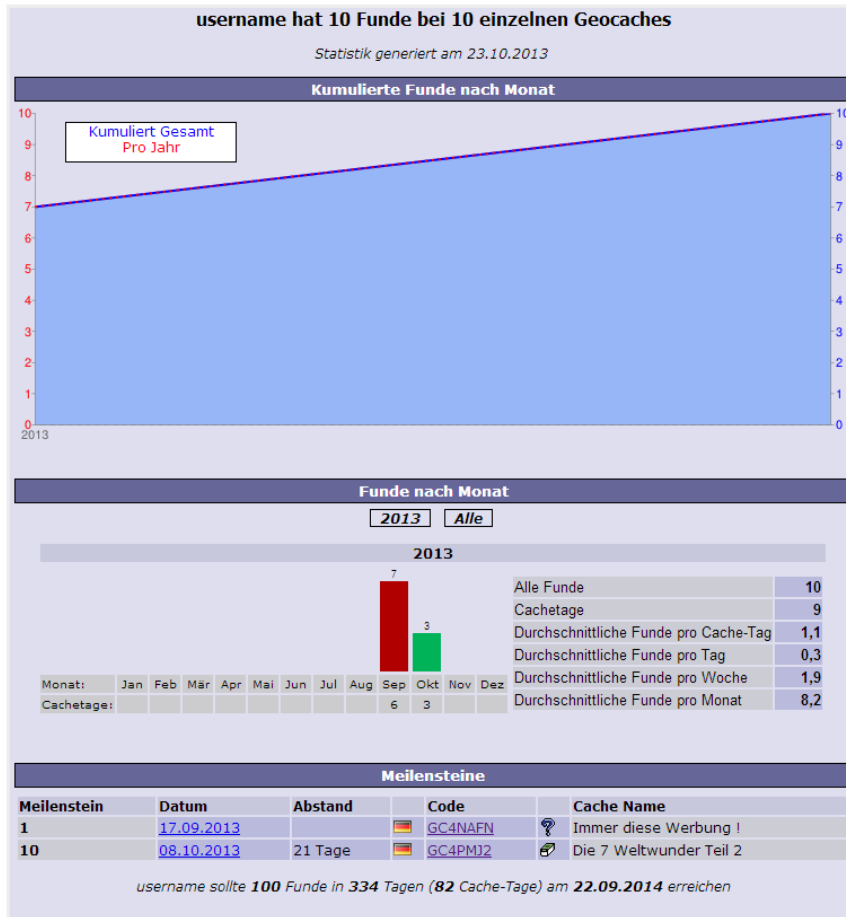
Zentrierte Ausgabe? ☐

Gruppenauswahl

1 2 3 4 Speichern Copy

OK Abbrechen Help

Statistiken mit GSAK: FindStatGen



Statistiken mit GSAK: BadgeGen

GSAK 8.3.1.68 Datenbank: Gefundene Caches (Registriert für: Johannes Blumenberg)

Datei Suchen User-Flags Ansicht Zentrum Wegpunkt Datenbank GPS Makro Extras Geocaching.com-Zugriff Hilfe

Ausführen/Verwalten... Ctrl+M

Bearbeiten/Erzeugen
Button-Konfiguration...
Button zu Werkzeugleiste hinzufügen...
Farbwahl
Per Makro gesetzte Farben zurücksetzen
Code-Binärdatei
Formulareditor
Makro-Buttons
Installationsdatei erstellen...
Hilfe

Orte Ansicht
Nicht aktiv GCVoteGrabber

Code	Letztes Log	Wegpunktname	Letzte GPX	Letzter Fund	Behälter	S...	T...	AvgVote	MedVote	UserVote	VoteCnt	AvgQual	MedQual
GC4NJ3Q	10.10.2013	Statt 'ner Kippe mal'n Cache #1	11.10.2013	10.10.2013	Mikro	1.0	1.0	0.0	0.0	0.0	0	0.0	0.0
GC4NKWQ	11.10.2013	Statt 'ner Kippe mal'n Cache #4	11.10.2013	11.10.2013	Mikro	1.0	1.0	0.0	0.0	0.0	0	0.0	0.0
GC4NP3E	05.10.2013	Statt 'ner Kippe mal'n Cache #5	11.10.2013	05.10.2013	Klein/S...	1.0	1.5	0.0	0.0	0.0	0	0.0	0.0
GC4PGK5	08.10.2013	Die 7 Weltwunder Teil 1	11.10.2013	08.10.2013	Mikro	1.5	1.5	0.0	0.0	0.0	0	0.0	0.0
GC4PMJ2	09.10.2013	Die 7 Weltwunder Teil 2	11.10.2013	09.10.2013	Mikro	1.5	1.5	0.0	0.0	0.0	0	0.0	0.0
GC4NJ9F	11.10.2013	Statt 'ner Kippe mal'n Cache #2	11.10.2013	11.10.2013	Mikro	1.0	1.0	0.0	0.0	0.0	0	0.0	0.0
GC4NKWB	10.10.2013	Statt 'ner Kippe mal'n Cache #3	11.10.2013	10.10.2013	Mikro	1.0	1.5	0.0	0.0	0.0	0	0.0	0.0
GC4MRQD	29.09.2013	Boat Trip	11.10.2013	29.09.2013	Nicht g...	2.5	4.0	0.0	0.0	0.0	0	0.0	0.0
GC4NAFN	03.10.2013	Immer diese Werbung !	14.09.2013	11.10.2013	Mikro	3.0	1.5	0.0	0.0	0.0	0	0.0	0.0
GC4NQ1Q	06.10.2013	Helau Helau #2	20.09.2013	11.10.2013	Klein/S...	1.0	1.5	0.0	0.0	0.0	0	0.0	0.0

Auswahl: Keine 10 angezeigt (alle Wegpunkte) Zentrum = Temp Anzahl: 10 0 0 0

GC4NJ3Q Statt 'ner Kippe mal'n Cache #1

Typ: Traditional | Größe: Mikro | Schwierigkeit: ★★★★★ | Terrain: ★★★★★

Von: DieRhoipfälzer @ | Versteckt: 17.09.2013 | Status: Verfügbar

Land: Germany | Bundesland: Rheinland-Pfalz

Koordinaten: N49° 32.361 E8° 21.520

Zuletzt aktualisiert: 11.10.2013 | Favoritenpunkte: 0

Average vote: ★★★★★

Median vote: ★★★★★

Number of votes: 0

User vote: ★★★★★

Karte ausblenden Splitscreen Browser Aktualisieren

Hubschrauberlandeplatz
Frankenthal/Pfalz
Frankenthal (PFALZ)
Frankenthal (PFALZ)
Hotel Central
Europaring
L522-Edigheimer-Straße
Touring-Hotel
Schleusenloch

Statistiken mit GSAK: BadgeGen

GSAK 8.3.1.68 Datenbank: Gefundene Caches (Registriert für: Johannes Blumenberg)

Datei Suchen User-Flags Ansicht Zentrum Wegpunkt Datenbank GPS Makro Extras Geocaching.com-Zugriff Hilfe

Spalte 1 sperren Codesuche Namenssuche Spalte GCV

Makro Ausführen/Verwalten... Bearbeiten/Erzeugen Button-Konfiguration... Button zu Werkzeugleiste hinzufügen... Farbwahl Per Makro gesetzte Farben zurücksetzen Code-Binärdatei Formulareditor Makro-Buttons Installationsdatei erstellen... Hilfe

Code	Letztes Log	Wegpunktname	Letzte GPX	Letzter Fund	Behälter	S...	T...	AvgVote	MedVote	UserVote	VoteCnt	AvgQual	MedQual
GC4NJ3Q	10.10.2013	Statt 'ner Kippe mal'n Cache #1	11.10.2013	10.10.2013	Mikro	1.0	1.0	0.0	0.0	0.0	0	0.0	0.0
GC4NKWQ	11.10.2013	Statt 'ner Kippe mal'n Cache #4	11.10.2013	11.10.2013	Mikro	1.0	1.0	0.0	0.0	0.0	0	0.0	0.0
GC4NP3E	05.10.2013	Statt 'ner Kippe mal'n Cache #5	11.10.2013	05.10.2013	Klein/S...	1.0	1.5	0.0	0.0	0.0	0	0.0	0.0
GC4PGK5	08.10.2013	Die 7 Weltwunder Teil 1	11.10.2013	08.10.2013	Mikro	1.5	1.5	0.0	0.0	0.0	0	0.0	0.0
GC4PMJ2	09.10.2013	Die 7 Weltwunder Teil 2	11.10.2013	09.10.2013	Mikro	1.5	1.5	0.0	0.0	0.0	0	0.0	0.0
GC4NJ9F	11.10.2013	Statt 'ner Kippe mal'n Cache #2	11.10.2013	11.10.2013	Mikro	1.0	1.0	0.0	0.0	0.0	0	0.0	0.0
GC4NKWB	10.10.2013	Statt 'ner Kippe mal'n Cache #3	11.10.2013	10.10.2013	Mikro	1.0	1.5	0.0	0.0	0.0	0	0.0	0.0
GC4MRQD	29.09.2013	Boat Trip	11.10.2013	29.09.2013	Nicht g...	2.5	4.0	0.0	0.0	0.0	0	0.0	0.0
GC4NAFN	03.10.2013	Immer diese Werbung !	14.09.2013	11.10.2013	Mikro	3.0	1.5	0.0	0.0	0.0	0	0.0	0.0
GC4NQ1Q	06.10.2013	Helau Helau #2	20.09.2013	11.10.2013	Klein/S...	1.0	1.5	0.0	0.0	0.0	0	0.0	0.0

Auswahl: Keine 10 angezeigt (alle Wegpunkte) Zentrum = Temp Anzahl: 10 0 0 0

GC4NJ3Q Statt 'ner Kippe mal'n Cache #1
Typ: Traditional | Größe: Mikro | Schwierigkeit: ★★★★★ | Terrain: ★★★★★
Von: DieRhoipfälzer @ | Versteckt: 17.09.2013 | Status: Verfügbar
Land: Germany | Bundesland: Rheinland-Pfalz
Koordinaten: N49° 32.361 E8° 21.520
Zuletzt aktualisiert: 11.10.2013 | Favoritenpunkte: 0
Average vote: ★★★★★
Median vote: ★★★★★
Number of votes: 0
User vote: ★★★★★

Karte ausblenden Splitscreen Browser Aktualisieren

Hubschrauberlandeplatz Stadtklinik Frankenthal/Pfalz Nordring Kindergarten Fontanesistraße FRANKENTHAL (PFALZ) Frankenthal GmbH & Co. Hotel Central Europaring L522-Edigheimer-Straße Touring-Hotel Schleusenloch

Statistiken mit GSAK: BadgeGen

GSAK 8.3.1.68 Datenbank: Gefundene Caches (Registriert für: Johannes Blumenberg)

File Suchen User-Flags Ansicht Zentrum Wegpunkt Datenbank GPS Makro Extras Geocaching.com-Zugriff Hilfe

Ausführen/Verwalten... Ctrl+M

Bearbeiten/Erzeugen
Button-Konfiguration...
Button zu Werkzeugleiste hinzufügen...
Farbwahl
Per Makro gesetzte Farben zurücksetzen
Code-Binärdatei
Formulareditor
Makro-Buttons
Installationsdatei erstellen...
Hilfe

Code	Letztes Log	Wegpunktname	Orte	Ansichten	Letzte GPX	Letzter Fund	Behälter	S...	T...	AvgVote	MedVote	UserVote	VoteCnt	AvgQual	MedQual
GC4NJ3Q	10.10.2013	Statt 'ner Kippe mal'n Cache #1	11.10.2013	10.10.2013	Mikro	1.0	1.0	0.0	0.0	0.0	0	0.0	0.0
GC4NKWQ	11.10.2013	Statt 'ner Kippe mal'n Cache #4	11.10.2013	11.10.2013	Mikro	1.0	1.0	0.0	0.0	0.0	0	0.0	0.0
GC4NP3E	05.10.2013	Statt 'ner Kippe mal'n Cache #5	11.10.2013	05.10.2013	Klein/S...	1.0	1.5	0.0	0.0	0.0	0	0.0	0.0
GC4PGK5	08.10.2013	Die 7 Weltwunder Teil 1	11.10.2013	08.10.2013	Mikro	1.5	1.5	0.0	0.0	0.0	0	0.0	0.0
GC4PMJ2	09.10.2013	Die 7 Weltwunder Teil 2	11.10.2013	09.10.2013	Mikro	1.5	1.5	0.0	0.0	0.0	0	0.0	0.0
GC4NJ9F	11.10.2013	Statt 'ner Kippe mal'n Cache #2	11.10.2013	11.10.2013	Mikro	1.0	1.0	0.0	0.0	0.0	0	0.0	0.0
GC4NKWB	10.10.2013	Statt 'ner Kippe mal'n Cache #3	11.10.2013	10.10.2013	Mikro	1.0	1.5	0.0	0.0	0.0	0	0.0	0.0
GC4MRQD	29.09.2013	Boat Trip	11.10.2013	29.09.2013	Nicht g...	2.5	4.0	0.0	0.0	0.0	0	0.0	0.0
GC4NAFN	03.10.2013	Immer diese Werbung !	11.10.2013	29.09.2013	Mikro	3.0	1.5	0.0	0.0	0.0	0	0.0	0.0
GC4NQ1Q	06.10.2013	Helau Helau #2	11.10.2013	06.10.2013	Klein/S...	1.0	1.5	0.0	0.0	0.0	0	0.0	0.0

Auswahl: Keine 10 angezeigt (alle Wegpunkte) Zentrum = Temp Anzahl: 10 0 0 0

GC4NJ3Q Statt 'ner Kippe mal'n Cache #1

Typ: Traditional | Größe: Mikro | Schwierigkeit: ★★★★★ | Terrain: ★★★★★

Von: DieRhoipfälzer @ | Versteckt: 17.09.2013 | Status: Verfügbar

Land: Germany | Bundesland: Rheinland-Pfalz

Koordinaten: N49° 32.361 E8° 21.520

Zuletzt aktualisiert: 11.10.2013 | Favoritenpunkte: 0

Average vote: ★★★★★

Median vote: ★★★★★

Number of votes: 0

User vote: ★★★★★

Karte ausblenden Splitscreen Browser Aktualisieren

Hubschrauberlandeplatz
Frankenthal/Pfalz
Frankenthal (PFALZ)
Frankenthal (PFALZ)
Hotel Central
Europaring
L522-Edigheimer-Straße
Touring-Hotel

Statistiken mit GSAK: BadgeGen

GSAK 8.3.1.68 Datenbank: Gefundene Caches (Registriert für: Johannes Blumenberg)

Filei Suchen User-Flags Ansicht Zentrum Wegpunkt Datenbank GPS Makro Extras Geocaching.com-Zugriff Hilfe

Ausführen/Verwalten... Ctrl+M

Bearbeiten/Erzeugen
Button-Konfiguration...
Button zu Werkzeugleiste hinzufügen...

Farbwahl
Per Makro gesetzte Farben zurücksetzen

Code: Spalte 1 sperren

Codesuche Namenssuche Spalte 1 sperren ☐

Code Letzte Log Wegpunktname

Code	Letzte Log	Wegpunktname
GC4NJ3Q	10.10.2013	Statt 'ner Kippe mal'n Cache #1
GC4NKWQ	11.10.2013	Statt 'ner Kippe mal'n Cache #4
GC4NP3E	05.10.2013	Statt 'ner Kippe mal'n Cache #5
GC4PGK5	08.10.2013	Die 7 Weltwunder Teil 1
GC4PMJ2	09.10.2013	Die 7 Weltwunder Teil 2
GC4N9F	11.10.2013	Statt 'ner Kippe mal'n Cache #2
GC4NKWB	10.10.2013	Statt 'ner Kippe mal'n Cache #3
GC4MRQD	29.09.2013	Boat Trip
GC4NAFN	03.10.2013	Immer diese Werbung!
GC4NQ1Q	06.10.2013	Helau Helau #2

Auswahl: Keine

Typ: Traditional | Größe: Mikro | Von: DieRhoipfälzer @ | Versteckt: Land: Germany | Bundesland: Rheinland-Pfalz | Koordinaten: N49° 32.361 E8° 21.520 | Zuletzt aktualisiert: 11.10.2013 | Favoritenpunkte: 0

Average vote: Median vote: Number of votes: 0 User vote:

1 1.5 2 2.5 3 3.5 4 4.5 5

Makro ausführen

Installierte Makros | Andere |

Online-Makro-Index Suchen Löschen

Drücke Enter oder doppelklicke auf ein Makro, um es auszuführen (Rechtsklick zum bearbeiten) Makros in Liste: 8

Benutze...	Makrodatei	Beschreibung	Version	Dateidatum	Zuletzt ausgeführt
	APIPostLoggingRoutine...	Performs some extra tasks after using the ...	2.5	22.10.2013 21:28:52	22.10.2013 21:28:53
	BadgeGen.gsk	Generates badges based on your geocachi...	3.2.09	23.10.2013 20:33:32	
	FindStatGen3.gsk	Find Statistics Generator (4.4)	4.4.10	23.10.2013 20:33:26	23.10.2013 22:14:20
	GarminExport.gsk	Universal Garmin GPX/GGZ Export - Orego...	1.3.45	21.10.2013 13:29:28	21.10.2013 14:57:53
	GCVoteGrabber.gsk	Grab geocade votings from GCVote and a...	3.0.2	21.10.2013 23:26:02	23.10.2013 22:14:39
	GenUploadStats.gsk	Generate and Upload stats to GC.com	1.61	23.10.2013 20:36:12	23.10.2013 20:37:33
	LogCache.gsk	Log cache online using data keyed into GSA...	1.1	14.10.2013 14:48:32	
	TenFilters.gsk	Combine up to 10 saved filters with "And" o...	1.5	21.10.2013 12:13:44	21.10.2013 12:14:29

Ausführen Version? Installieren Deinstallieren Resynchronisieren Schließen Hilfe

Anzahl: 10 0 0 0

Karte

FRANKENTHAL (PFALZ)

Hotel Central

Europaring

L522 Edigheimer-Straße

Touring-Hotel

FRANKENTHAL (PFALZ)

Kindergarten Fontanestraße

Stadtklinik Frankenthal/Pfalz

Hausfrauenandepplatz

ORMSHEIMERHOF

Wüstsa

Nordring

L453

K9

K1

Schleusenloch

Karte

Statistiken mit GSAK: BadgeGen

The screenshot displays the GSAK 8.3.1.68 application window. The main interface is divided into several panes. On the left, a list of caches is visible, including 'GC4N3Q', 'GC4NKWQ', 'GC4NP3E', 'GC4PGKS', 'GC4PMJ2', 'GC4NJ9F', 'GC4NKWB', 'GC4MRQD', 'GC4NAFN', and 'GC4NQ1Q'. The central pane shows the 'Makro ausführen' (Execute Macro) dialog box, which is currently open. This dialog has a tabbed interface with 'Installierte Makros' (Installed Macros) selected. It contains a table of macros with columns: 'Benutze...' (User), 'Makrodatei' (Macro file), 'Beschreibung' (Description), 'Version', 'Dateidatum' (File date), and 'Zuletzt ausgeführt' (Last executed). The macro 'BadneGen.gsk' is highlighted in red. Below the table, there are buttons for 'Ausführen' (Execute), 'Version?', 'Installieren' (Install), 'Deinstallieren' (Uninstall), 'Resynchronisieren' (Resynchronize), 'Schließen' (Close), and 'Hilfe' (Help). The background of the application shows a map of Frankenthal (Pfalz) and a list of caches on the left. The top menu bar includes 'Datei', 'Suchen', 'User-Flags', 'Ansicht', 'Zentrum', 'Wegpunkt', 'Datenbank', 'GPS', 'Makro', 'Extras', 'Geocaching.com-Zugriff', and 'Hilfe'.

Benutze...	Makrodatei	Beschreibung	Version	Dateidatum	Zuletzt ausgeführt
	APIPostLoadingRoutine	Performs some extra tasks after using the	2.5	22.10.2013 21:28:52	22.10.2013 21:28:53
	BadneGen.gsk	Generates badnes based on your geocaching	3.2.09	23.10.2013 20:33:32	
	FindStatGen3.gsk	Find Statistics Generator (4.4)	4.4.10	23.10.2013 20:33:26	23.10.2013 22:14:20
	GarminExport.gsk	Universal Garmin GPX/GGZ Export - Orego...	1.3.45	21.10.2013 13:29:28	21.10.2013 14:57:53
	GCVoteGrabber.gsk	Grab geocache votings from GCVote and a...	3.0.2	21.10.2013 23:26:02	23.10.2013 22:14:39
	GenUploadStats.gsk	Generate and Upload stats to GC.com	1.6.1	23.10.2013 20:36:12	23.10.2013 20:37:33
	LogCache.gsk	Log cache online using data keyed into GSA...	1.1	14.10.2013 14:48:32	
	TenFilters.gsk	Combine up to 10 saved filters with "And" o...	1.5	21.10.2013 12:13:44	21.10.2013 12:14:29

Statistiken mit GSAK: BadgeGen

GSAK 8.3.1.68 Datenbank: Gefundene Caches (Registriert für: Johannes Blumenberg)

Filei Suchen User-Flags Ansicht Zentrum Wegpunkt Datenbank GPS Makro Extras Geocaching.com-Zugriff Hilfe

Ausführen/Verwalten... Ctrl+M

Bearbeiten/Erzeugen
Button-Konfiguration...
Button zu Werkzeugleiste hinzufügen...
Farbwahl
Per Makro gesetzte Farben zurücksetzen

Orte Ansicht
Nicht aktiv GCVoteGrabber

Code	Letztes Log	Wegpunktname
GC4NJ3Q	10.10.2013	Statt 'ner Kippe mal'n Cache #1
GC4NKWQ	11.10.2013	Statt 'ner Kippe mal'n Cache #4
GC4NP3E	05.10.2013	Statt 'ner Kippe mal'n Cache #5
GC4PGK5	08.10.2013	Die 7 Weltwunder Teil 1
GC4PMJ2	09.10.2013	Die 7 Weltwunder Teil 2
GC4N9F	11.10.2013	Statt 'ner Kippe mal'n Cache #2
GC4NKWB	10.10.2013	Statt 'ner Kippe mal'n Cache #3
GC4MRQD	29.09.2013	Boat Trip
GC4NAFN	03.10.2013	Immer diese Werbung!
GC4NQ1Q	06.10.2013	Helau Helau #2

Auswahl: Keine

GC4NJ3Q Statt 'ner Kippe mal'n Cache #1

Typ: Traditional | Größe: Mikro | Versteckt: Ja

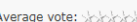
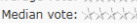

Von: DieRhoipfälzer @ | Versteckt: Ja

Land: Germany | Bundesland: Rheinland-Pfalz

Koordinaten: N49° 32.361 E8° 21.520

Zuletzt aktualisiert: 11.10.2013 | Favoritenpunkte: 0

24/7 P

Average vote: 
Median vote: 
Number of votes: 0
User vote: 

1 1.5 2 2.5 3 3.5 4 4.5 5

Makro ausführen

Installierte Makros | Andere |

Online-Makro-Index Suchen Löschen

Drücke Enter oder doppelklicke auf ein Makro, um es auszuführen (Rechtsklick zum bearbeiten) Makros in Liste: 8

Benutze...	Makrodatei	Beschreibung	Version	Dateidatum	Zuletzt ausgeführt
	APIPostLoggingRoutine...	Performs some extra tasks after using the ...	2.5	22.10.2013 21:28:52	22.10.2013 21:28:53
	BadgeGen.gsk	Generates badges based on your geocachi...	3.2.09	23.10.2013 20:33:32	
	FindStatGen3.gsk	Find Statistics Generator (4.4)	4.4.10	23.10.2013 20:33:26	23.10.2013 22:14:20
	GarminExport.gsk	Universal Garmin GPX/GGZ Export - Orego...	1.3.45	21.10.2013 13:29:28	21.10.2013 14:57:53
	GCVoteGrabber.gsk	Grab geocade votings from GCVote and a...	3.0.2	21.10.2013 23:26:02	23.10.2013 22:14:39
	GenUploadStats.gsk	Generate and Upload stats to GC.com	1.61	23.10.2013 20:36:12	23.10.2013 20:37:33
	LogCache.gsk	Log cache online using data keyed into GSA...	1.1	14.10.2013 14:48:32	
	TenFilters.gsk	Combine up to 10 saved filters with "And" o...	1.5	21.10.2013 12:13:44	21.10.2013 12:14:29

Ausführen Version? Installieren Deinstallieren Resynchronisieren Schließen Hilfe

Karte

FRANKENTHAL (PFALZ)

Hotel Central

Europaring

L522 Edigheimer-Straße

Touring-Hotel

Statistiken mit GSAK: BadgeGen

GSAK 8.3.1.68 Datenbank: Gefundene Caches (Registriert für: Johannes Blumenberg)

File Suchen User-Flags Ansicht Zentrum Wegpunkt Datenbank GPS Makro Extras Geocaching.com-Zugriff Hilfe

Spalte 1 sperren Codesuche Namenssuche Spalte 2 GCV

Code	Icon	Letztes Log	Wegpunktname
GC4NJ3Q		10.10.2013	Statt 'ner Kippe mal'n Cache #1
GC4NKWQ		11.10.2013	Statt 'ner Kippe mal'n Cache #4
GC4NP3E		05.10.2013	Statt 'ner Kippe mal'n Cache #5
GC4PGK5		08.10.2013	Die 7 Weltwunder Teil 1
GC4PMJ2		09.10.2013	Die 7 Weltwunder Teil 2
GC4NJ9F		11.10.2013	Statt 'ner Kippe mal'n Cache #2
GC4NKWB		10.10.2013	Statt 'ner Kippe mal'n Cache #3
GC4MRQD		29.09.2013	Boat Trip
GC4NAFN		03.10.2013	Immer diese Werbung !
GC4NQ1Q		06.10.2013	Helau Helau #2

Auswahl: Keine 10 angezeigt (alle Wegpunkte)

GC4NJ3Q Statt 'ner Kippe mal'n Cache #1
Typ: Traditional | Größe: Mikro | Schwierigkeit: ★★★★★ | Terra
Von: DieRhoipfäler @ | Versteckt: 17.09.2013 | Status: Verfüg
Land: Germany | Bundesland: Rheinland-Pfalz
Koordinaten: N49° 32.361 E8° 21.520
Zuletzt aktualisiert: 11.10.2013 | Favoritenpunkte: 0
Average vote: ★★★★★
Median vote: ★★★★★
Number of votes: 0
User vote: ★★★★★

1 1.5 2 2.5 3 3.5 4 4.5 5

Orte Ansicht
Nicht aktiv GCVoteGrabber

Ort	Letzte GPX	Letzter Fund	Behälter	S...	T...	AvgVote	MedVote	UserVote	VoteCnt	AvgQual	MedQual
2013	11.10.2013	10.10.2013	Mikro	1.0	1.0	0.0	0.0	0.0	0.0	0.0	0.0
2013	11.10.2013	11.10.2013	Mikro	1.0	1.0	0.0	0.0	0.0	0.0	0.0	0.0
2013	11.10.2013	05.10.2013	Klein/S...	1.0	1.5	0.0	0.0	0.0	0.0	0.0	0.0
2013	11.10.2013	08.10.2013	Mikro	1.5	1.5	0.0	0.0	0.0	0.0	0.0	0.0
2013	11.10.2013	09.10.2013	Mikro	1.5	1.5	0.0	0.0	0.0	0.0	0.0	0.0
2013	11.10.2013	11.10.2013	Mikro	1.0	1.0	0.0	0.0	0.0	0.0	0.0	0.0

Ausführen/Verwalten... Ctrl+M
Bearbeiten/Erzeugen
Button-Konfiguration...
Button zu Werkzeugleiste hinzufügen...
Farbwahl
Per Makro gesetzte Farben zurücksetzen
Code-Binärdatei
Formulareditor
Makro-Buttons
Installationsdatei erstellen...
Hilfe

User Input

Please enter your geocaching username:

Username

Ok STOP Makro abbrechen

Anzahl: 10 0 0 0

Karte Schleusenloch

Kindergarten Fontanesistraße (PFALZ)
FRANKENTHAL (PFALZ)
Hotel Central
Europaring
L522 Edigheimer Straße
Touring-Hotel

Statistiken mit GSAK: BadgeGen

GSAK 8.3.1.68 Datenbank: Gefundene Caches (Registriert für: Johannes Blumenberg)

File Suchen User-Flags Ansicht Zentrum Wegpunkt Datenbank GPS Makro Extras Geocaching.com-Zugriff Hilfe

Spalte 1 sperren Codesuche Namenssuche Split GCV

Code	Letztes Log	Wegpunktname
GC4NJ3Q	10.10.2013	Statt 'ner Kippe mal'n Cache #1
GC4NKWQ	11.10.2013	Statt 'ner Kippe mal'n Cache #4
GC4NP3E	05.10.2013	Statt 'ner Kippe mal'n Cache #5
GC4PGK5	08.10.2013	Die 7 Weltwunder Teil 1
GC4PMJ2	09.10.2013	Die 7 Weltwunder Teil 2
GC4NJ9F	11.10.2013	Statt 'ner Kippe mal'n Cache #2
GC4NKWB	10.10.2013	Statt 'ner Kippe mal'n Cache #3
GC4MRQD	29.09.2013	Boat Trip
GC4NAFN	03.10.2013	Immer diese Werbung !
GC4NQ1Q	06.10.2013	Helau Helau #2

Auswahl: Keine 10 angezeigt (alle Wegpunkte)

GC4NJ3Q Statt 'ner Kippe mal'n Cache #1
Typ: Traditional | Größe: Mikro | Schwierigkeit: | Terra
Von: DieRhoipfäzler @ | Versteckt: 17.09.2013 | Status: Verfüg
Land: Germany | Bundesland: Rheinland-Pfalz
Koordinaten: N49° 32.361 E8° 21.520
Zuletzt aktualisiert: 11.10.2013 | Favoritenpunkte: 0
Average vote: | Median vote: | Number of votes: 0 | User vote: |
1 1.5 2 2.5 3 3.5 4 4.5 5

Orte Ansicht
Nicht aktiv GCVoteGrabber

Ort	Letzte GPX	Letzter Fund	Behälter	S...	T...	AvgVote	MedVote	UserVote	VoteCnt	AvgQual	MedQual
2013	11.10.2013	10.10.2013	Mikro	1.0	1.0	0.0	0.0	0.0	0.0	0.0	0.0
2013	11.10.2013	11.10.2013	Mikro	1.0	1.0	0.0	0.0	0.0	0.0	0.0	0.0
2013	11.10.2013	05.10.2013	Klein/S...	1.0	1.5	0.0	0.0	0.0	0.0	0.0	0.0
2013	11.10.2013	08.10.2013	Mikro	1.5	1.5	0.0	0.0	0.0	0.0	0.0	0.0
2013	11.10.2013	09.10.2013	Mikro	1.5	1.5	0.0	0.0	0.0	0.0	0.0	0.0
2013	11.10.2013	11.10.2013	Mikro	1.0	1.0	0.0	0.0	0.0	0.0	0.0	0.0

Ausführen/Verwalten... Ctrl+M
Bearbeiten/Erzeugen
Button-Konfiguration...
Button zu Werkzeugleiste hinzufügen...
Farbwahl
Per Makro gesetzte Farben zurücksetzen
Code-Binärdatei
Formulareditor
Makro-Buttons
Installationsdatei erstellen...
Hilfe

User Input

Please enter your geocaching username:

Username

Ok STOP Makro abbrechen

Anzahl: 10 0 0 0

Karte Schleusenloch

Kindergarten Fontanesistraße (PFALZ)
FRANKENTHAL (PFALZ)
Hotel Central
Europaring
L522 Edigheimer Straße
Touring-Hotel

Statistiken mit GSAK: BadgeGen

The screenshot displays the GSAK 8.3.1.68 software interface. The main window shows a list of caches on the left and a map on the right. A 'BadgeGen' macro window is open in the center, titled 'BadgeGen by ky.m.guy'. This window contains several sections for configuring badge generation:

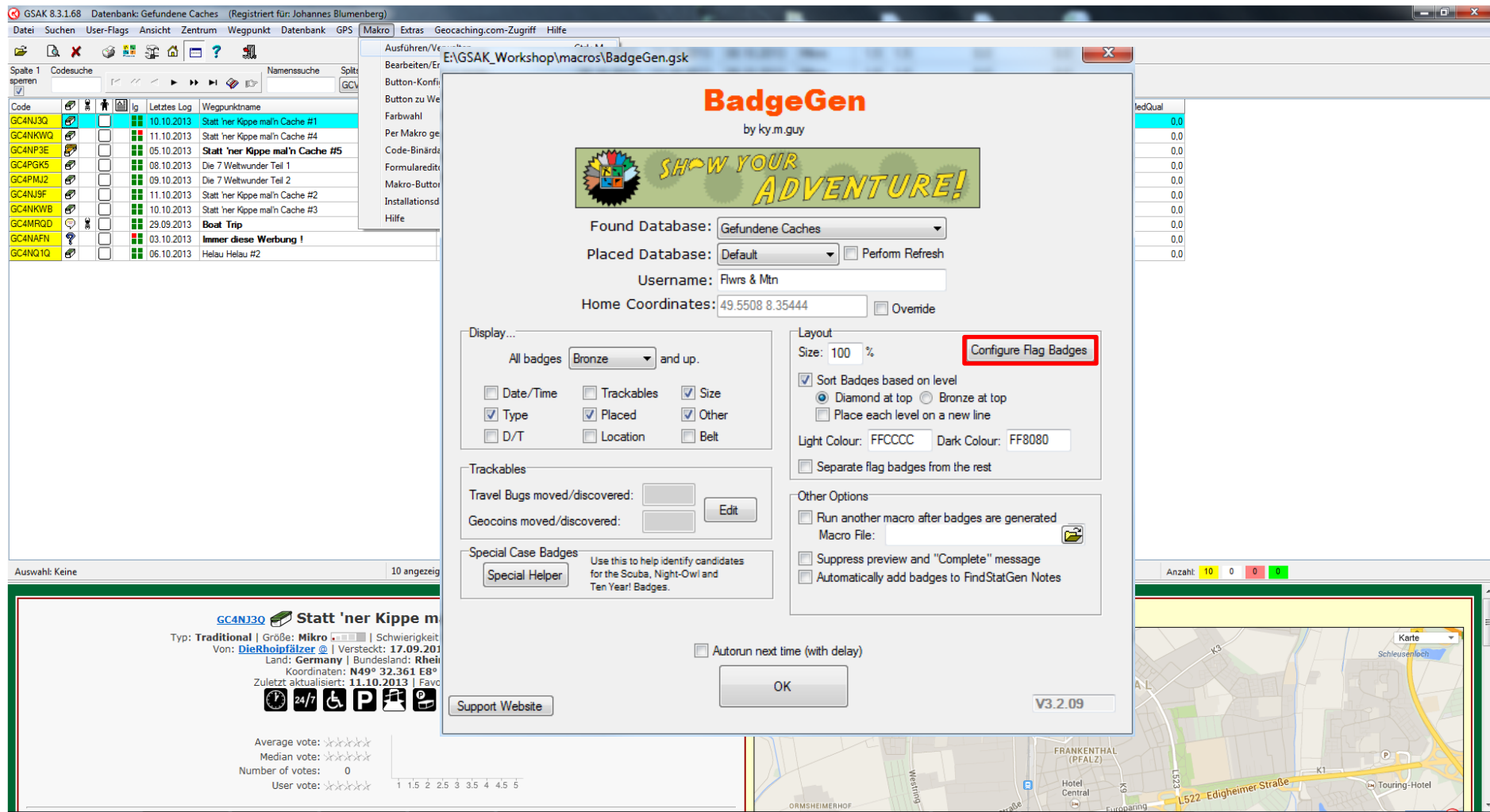
- Found Database:** A dropdown menu set to 'Gefundene Caches'.
- Placed Database:** A dropdown menu set to 'Default'.
- Perform Refresh:** An unchecked checkbox.
- Username:** A text field containing 'flwrs & Mtn'.
- Home Coordinates:** A text field containing '49.5508 8.35444'.
- Override:** An unchecked checkbox.
- Display...:** A section with a dropdown set to 'Bronze' and 'and up.'. It includes checkboxes for 'Date/Time', 'Type', 'D/T', 'Trackables', 'Placed', 'Location', 'Size', 'Other', and 'Belt'.
- Trackables:** A section with two text boxes for 'Travel Bugs moved/discovered:' and 'Geocoins moved/discovered:', and an 'Edit' button.
- Special Case Badges:** A section with a 'Special Helper' button and a description: 'Use this to help identify candidates for the Souba, Night-Owl and Ten Year! Badges.'
- Layout:** A section with a 'Size' dropdown set to '100 %', a 'Configure Flag Badges' button, and checkboxes for 'Sort Badges based on level' (checked), 'Diamond at top' (selected), 'Bronze at top' (unselected), and 'Place each level on a new line' (unchecked).
- Light Colour:** A text field containing 'FFCCCC'.
- Dark Colour:** A text field containing 'FF8080'.
- Separate flag badges from the rest:** An unchecked checkbox.
- Other Options:** A section with checkboxes for 'Run another macro after badges are generated' (checked), 'Suppress preview and "Complete" message' (unchecked), and 'Automatically add badges to FindStatGen Notes' (unchecked).
- Buttons:** 'OK' and 'Support Website' buttons are at the bottom.

The background shows the GSAK main window with a list of caches on the left and a map on the right. The cache list includes columns for 'Code', 'Icon', 'Date', 'Name', and 'Wegpunktname'. The map shows a geographical area with various landmarks and roads.

Statistiken mit GSAK: BadgeGen

Statistiken mit GSAK: BadgeGen

Statistiken mit GSAK: BadgeGen






GSAK 8.3.1.68 Datenbank: Gefundene Caches (Registriert für: Johannes Blumenberg)

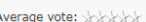
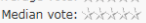
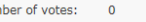
File Suchen User-Flags Ansicht Zentrum Wegpunkt Datenbank GPS Makro Extras Geocaching.com-Zugriff Hilfe

Spalte 1 sperren Codesuche Namensuche Spalte 2 Spalte 3 Spalte 4 Spalte 5 Spalte 6 Spalte 7 Spalte 8 Spalte 9 Spalte 10 Spalte 11 Spalte 12 Spalte 13 Spalte 14 Spalte 15 Spalte 16 Spalte 17 Spalte 18 Spalte 19 Spalte 20 Spalte 21 Spalte 22 Spalte 23 Spalte 24 Spalte 25 Spalte 26 Spalte 27 Spalte 28 Spalte 29 Spalte 30 Spalte 31 Spalte 32 Spalte 33 Spalte 34 Spalte 35 Spalte 36 Spalte 37 Spalte 38 Spalte 39 Spalte 40 Spalte 41 Spalte 42 Spalte 43 Spalte 44 Spalte 45 Spalte 46 Spalte 47 Spalte 48 Spalte 49 Spalte 50 Spalte 51 Spalte 52 Spalte 53 Spalte 54 Spalte 55 Spalte 56 Spalte 57 Spalte 58 Spalte 59 Spalte 60 Spalte 61 Spalte 62 Spalte 63 Spalte 64 Spalte 65 Spalte 66 Spalte 67 Spalte 68 Spalte 69 Spalte 70 Spalte 71 Spalte 72 Spalte 73 Spalte 74 Spalte 75 Spalte 76 Spalte 77 Spalte 78 Spalte 79 Spalte 80 Spalte 81 Spalte 82 Spalte 83 Spalte 84 Spalte 85 Spalte 86 Spalte 87 Spalte 88 Spalte 89 Spalte 90 Spalte 91 Spalte 92 Spalte 93 Spalte 94 Spalte 95 Spalte 96 Spalte 97 Spalte 98 Spalte 99 Spalte 100

Code	Icon	Letztes Log	Wegpunktname
GC4NJ3Q		10.10.2013	Statt 'ner Kippe mal'n Cache #1
GC4NKWQ		11.10.2013	Statt 'ner Kippe mal'n Cache #4
GC4NP3E		05.10.2013	Statt 'ner Kippe mal'n Cache #5
GC4PGK5		08.10.2013	Die 7 Weltwunder Teil 1
GC4PMJ2		09.10.2013	Die 7 Weltwunder Teil 2
GC4NJ9F		11.10.2013	Statt 'ner Kippe mal'n Cache #2
GC4NKWB		10.10.2013	Statt 'ner Kippe mal'n Cache #3
GC4MRQD		29.09.2013	Boat Trip
GC4NAFN		03.10.2013	Immer diese Werbung!
GC4NQ1Q		06.10.2013	Helau Helau #2

Auswahl: Keine 10 angezeigt

GC4NJ3Q  **Statt 'ner Kippe mal'n**
 Typ: Traditional | Größe: Mikro | Schwierigkeit: 
 Von: DieRhoipfälzer @ | Versteckt: 17.09.2013
 Land: Germany | Bundesland: Rhein
 Koordinaten: N49° 32.361 E8°
 Zuletzt aktualisiert: 11.10.2013 | Fav: 

Average vote: 
 Median vote: 
 Number of votes: 0
 User vote: 

Support Website

OK

V3.2.09

Statistiken mit GSAK: BadgeGen

GSAK 8.3.1.68 Datenbank: Gefundene Caches (Registriert für: Johannes Blumenberg)

File Suchen User-Flags Ansicht Zentrum Wegpunkt Datenbank GPS Makro Extras Geocaching.com-Zugriff Hilfe

Spalte 1 sperren Codesuche Namensuche Spalte 2 GCV

Code	Letztes Log	Wegpunktname
GC4NJ3Q	10.10.2013	Statt 'ner Kippe mal'n Cache #1
GC4NKWQ	11.10.2013	Statt 'ner Kippe mal'n Cache #4
GC4NP3E	05.10.2013	Statt 'ner Kippe mal'n Cache #5
GC4PGK5	08.10.2013	Die 7 Weltwunder Teil 1
GC4PMJ2	09.10.2013	Die 7 Weltwunder Teil 2
GC4NJ9F	11.10.2013	Statt 'ner Kippe mal'n Cache #2
GC4NKWB	10.10.2013	Statt 'ner Kippe mal'n Cache #3
GC4MRQD	29.09.2013	Boat Trip
GC4NAFN	03.10.2013	Immer diese Werbung !
GC4NQ1Q	06.10.2013	Helau Helau #2

Auswahl: Keine 10 angezeigt (alle Wegpunkte) 1 = 0

GC4NJ3Q Statt 'ner Kippe mal'n Cache #1

Typ: Traditional | Größe: Mikro | Schwierigkeit: ★★★★★ | Terrain: ★★★★★

Von: DieRhoipfäler @ | Versteckt: 17.09.2013 | Status: Verfügbar

Land: Germany | Bundesland: Rheinland-Pfalz

Koordinaten: N49° 32.361 E8° 21.520

Zuletzt aktualisiert: 11.10.2013 | Favoritenpunkte: 0

Average vote: ★★★★★

Median vote: ★★★★★

Number of votes: 0

User vote: ★★★★★

1 1.5 2 2.5 3 3.5 4 4.5 5

State Badges

Display state badge for:

- ☐ Ethiopia
- ☐ Falkland
- ☐ Falkland Islands
- ☐ Fiji
- ☐ Finland
- ☐ France
- ☐ Gabon
- ☒ Germany
- ☐ Georgia
- ☐ Ghana
- ☐ Gibraltar
- ☐ Greece

Deselect All

OK

Geocaching.com-Zugriff

Ort	Letzte GPX	Letzter Fund	Behälter	S...	T...	AvgVote	MedVote	UserVote	VoteCnt	AvgQual	MedQual
2013	11.10.2013	10.10.2013	Mikro	1.0	1.0	0.0	0.0	0.0	0	0.0	0.0
2013	11.10.2013	11.10.2013	Mikro	1.0	1.0	0.0	0.0	0.0	0	0.0	0.0
2013	11.10.2013	05.10.2013	Klein/S...	1.0	1.5	0.0	0.0	0.0	0	0.0	0.0
2013	11.10.2013	08.10.2013	Mikro	1.5	1.5	0.0	0.0	0.0	0	0.0	0.0

E:\GSAK_Workshop\macros\BadgeGen.gsk

Anzahl: 10 0 0 0

Frankenthal (Pfalz)

Hotel Central

Europaring

L522-Edigheimer-Straße

Touring-Hotel

Statistiken mit GSAK: BadgeGen

BadgeGen
by ky.m.guy

SHOW YOUR ADVENTURE!

Found Database: Gefundene Caches
Placed Database: Default ☐ Perform Refresh
Username: Flwrs & Mtn
Home Coordinates: 49.5508 8.3544 ☐ Override

Display...
All badges **Bronze** and up.
☐ Date/Time ☐ Trackables ☒ Size
☒ Type ☒ Placed ☒ Other
☐ D/T ☐ Location ☐ Belt

Trackables
Travel Bugs moved/discovered:
Geocoins moved/discovered: **Edit**

Special Case Badges
Special Helper Use this to help identify candidates for the Scuba, Night-Owl and Ten Year! Badges.

Layout
Size: 100 % **Configure Flag Badges**
☒ Sort Badges based on level
☒ Diamond at top ☐ Bronze at top
☐ Place each level on a new line
Light Colour: FFCCCC Dark Colour: FF8080
☐ Separate flag badges from the rest

Other Options
☐ Run another macro after badges are generated
Macro File:
☐ Suppress preview and "Complete" message
☐ Automatically add badges to FindStatGen Notes

☐ Autorun next time (with delay)

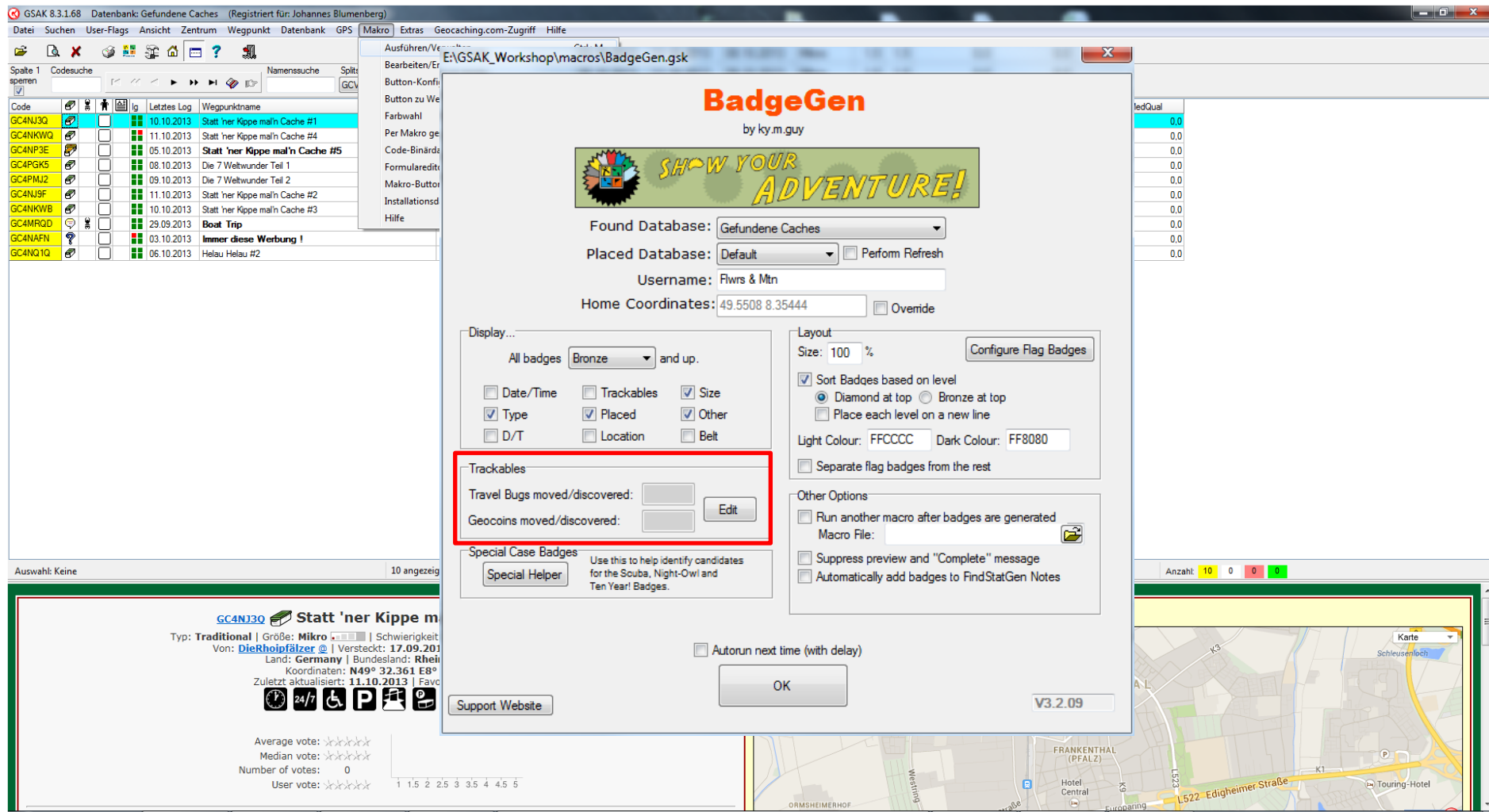
OK **V3.2.09**

Support Website

GC4NJ3Q **Statt 'ner Kippe mal'n Cache #1**
Typ: Traditional | Größe: Mikro | Schwierigkeit: 1
Von: DieRhoipfälzer @ | Versteckt: 17.09.2013
Land: Germany | Bundesland: Rhein
Koordinaten: N49° 32.361 E8°
Zuletzt aktualisiert: 11.10.2013 | Fav
Average vote: ★★★★★
Median vote: ★★★★★
Number of votes: 0
User vote: ★★★★★

Anzahl: 10 0 0 0

Statistiken mit GSAK: BadgeGen



BadgeGen
by ky.m.guy

SHOW YOUR ADVENTURE!

Found Database: Gefundene Caches
Placed Database: Default ☐ Perform Refresh
Username: Flwrs & Mtn
Home Coordinates: 49.5508 8.3544 ☐ Override

Display...
All badges **Bronze** and up.
☐ Date/Time ☐ Trackables ☒ Size
☒ Type ☒ Placed ☒ Other
☐ D/T ☐ Location ☐ Belt

Trackables
Travel Bugs moved/discovered:
Geocoins moved/discovered: **Edit**

Special Case Badges
Special Helper Use this to help identify candidates for the Scuba, Night-Owl and Ten Year! Badges.

Layout
Size: 100 % **Configure Flag Badges**
☒ Sort Badges based on level
☒ Diamond at top ☐ Bronze at top
☐ Place each level on a new line
Light Colour: FFCCCC Dark Colour: FF8080
☐ Separate flag badges from the rest

Other Options
☐ Run another macro after badges are generated
Macro File:
☐ Suppress preview and "Complete" message
☐ Automatically add badges to FindStatGen Notes

OK **V3.2.09**

GC4NJ3Q **Statt 'ner Kippe mal'n Cache #1**
Typ: Traditional | Größe: Mikro | Schwierigkeit: 1
Von: DieRhoipfälzer @ | Versteckt: 17.09.2013
Land: Germany | Bundesland: Rhein
Koordinaten: N49° 32.361 E8°
Zuletzt aktualisiert: 11.10.2013 | Fav
Average vote:
Median vote:
Number of votes: 0
User vote:

Statistiken mit GSAK: BadgeGen

GC4N30 **Statt 'ner Kippe mal'n Cache #1**
 Typ: **Traditional** | Größe: **Mikro** | Schwierigkeit: **1**
 Von: **DieRhoipfälzer** @ | Versteckt: **17.09.2013**
 Land: **Germany** | Bundesland: **Rheinland-Pfalz**
 Koordinaten: **N49° 32.361 E8° 32.361**
 Zuletzt aktualisiert: **11.10.2013** | Fav: **0**

Average vote:
 Median vote:
 Number of votes: **0**
 User vote:

Statistiken mit GSAK: BadgeGen

GSAK 8.3.1.68 Datenbank: Gefundene Caches (Registriert für: Johannes Blumenberg)

Datei Suchen User-Flags Ansicht Zentrum Wegpunkt Datenbank GPS Makro Extras Geocaching.com-Zugriff Hilfe

Ausführen/Verwalten... Ctrl+M

Bearbeiten/Erzeugen
Button-Konfiguration...
Button zu Werkzeugleiste hinzufügen...
Farbwahl
Per Makro gesetzte Farben zurücksetzen
Code-Binärdatei
Formulareditor
Makro-Buttons
Installationsdatei erstellen...
Hilfe

Orte Ansicht
Nicht aktiv GCVoteGrabber

Code	Letztes Log	Wegpunktname	Letzte GPX	Letzter Fund	Behälter	S...	T...	AvgVote	MedVote	UserVote	VoteCnt	AvgQual	MedQual
GC4NJ3Q	10.10.2013	Statt 'ner Kippe mal'n Cache #1	11.10.2013	10.10.2013	Mikro	1.0	1.0	0.0	0.0	0.0	0	0.0	0.0
GC4NKWQ	11.10.2013	Statt 'ner Kippe mal'n Cache #4	11.10.2013	11.10.2013	Mikro	1.0	1.0	0.0	0.0	0.0	0	0.0	0.0
GC4NP3E	05.10.2013	Statt 'ner Kippe mal'n Cache #5	11.10.2013	05.10.2013	Klein/S...	1.0	1.5	0.0	0.0	0.0	0	0.0	0.0
GC4PGK5	08.10.2013	Die 7 Weltwunder Teil 1	11.10.2013	08.10.2013	Mikro	1.5	1.5	0.0	0.0	0.0	0	0.0	0.0
GC4PMJ2	09.10.2013	Die 7 Weltwunder Teil 2	11.10.2013	09.10.2013	Mikro	1.5	1.5	0.0	0.0	0.0	0	0.0	0.0
GC4NJ9F	11.10.2013	Statt 'ner Kippe mal'n Cache #2	11.10.2013	11.10.2013	Mikro	1.0	1.0	0.0	0.0	0.0	0	0.0	0.0
GC4NKWB	10.10.2013	Statt 'ner Kippe mal'n Cache #3	11.10.2013	10.10.2013	Mikro	1.0	1.5	0.0	0.0	0.0	0	0.0	0.0
GC4MRQD	29.09.2013	Boat Trip	11.10.2013	29.09.2013	Nicht g...	2.5	4.0	0.0	0.0	0.0	0	0.0	0.0
GC4NAFN	03.10.2013	Immer diese Werbung !	14.09.2013	11.10.2013	Mikro	3.0	1.5	0.0	0.0	0.0	0	0.0	0.0
GC4NQ1Q	06.10.2013	Helau Helau #2	20.09.2013	11.10.2013	Klein/S...	1.0	1.5	0.0	0.0	0.0	0	0.0	0.0

E:\GSAK_Workshop\macros\BadgeGen.gsk

Trackables

Travel Bugs Moved/Discovered: 956 Geocoins Moved/Discovered: 2000

Open Browser to profile page

If you keep an updated "My Trackables" database with trackables that you have moved/discovered, BadgeGen can automatically determine how many trackables you have moved/discovered

☐ I keep an up-to-date "My Trackables" database

Save

Auswahl: Keine 10 angezeigt (alle Wegpunkte) Zentrum = Temp Anzahl: 10 0 0 0

GC4NJ3Q Statt 'ner Kippe mal'n Cache #1

Typ: Traditional | Größe: Mikro | Schwierigkeit: ★★★★★ | Terrain: ★★★★★

Von: DieRhoipfälder @ | Versteckt: 17.09.2013 | Status: Verfügbar

Land: Germany | Bundesland: Rheinland-Pfalz

Koordinaten: N49° 32.361 E8° 21.520

Zuletzt aktualisiert: 11.10.2013 | Favoritenpunkte: 0

Average vote: ★★★★★

Median vote: ★★★★★

Number of votes: 0

User vote: ★★★★★

Karte ausblenden Splitscreen Browser Aktualisieren

Hubschrauberlandeplatz
Frankenthal/Pfalz
Frankenthal (PFALZ)
Frankenthal (PFALZ)
Hotel Central
Europapark
L522-Edigheimer-Straße
Touring-Hotel

Statistiken mit GSAK: BadgeGen

GSAK 8.3.1.68 Datenbank: Gefundene Caches (Registriert für: Johannes Blumenberg)

File Suchen User-Flags Ansicht Zentrum Wegpunkt Datenbank GPS Makro Extras Geocaching.com-Zugriff Hilfe

Ausführen/Verwalten... Ctrl+M

Bearbeiten/Erzeugen
Button-Konfiguration...
Button zu Werkzeugleiste hinzufügen...
Farbwahl
Per Makro gesetzte Farben zurücksetzen
Code-Binärdatei
Formulareditor
Makro-Buttons
Installationsdatei erstellen...
Hilfe

Orte Ansicht
Nicht aktiv GCVoteGrabber

Code	Letztes Log	Wegpunktname	Letzte GPX	Letzter Fund	Behälter	S...	T...	AvgVote	MedVote	UserVote	VoteCnt	AvgQual	MedQual
GC4NJ3Q	10.10.2013	Statt 'ner Kippe mal'n Cache #1	11.10.2013	10.10.2013	Mikro	1.0	1.0	0.0	0.0	0.0	0	0.0	0.0
GC4NKWQ	11.10.2013	Statt 'ner Kippe mal'n Cache #4	11.10.2013	11.10.2013	Mikro	1.0	1.0	0.0	0.0	0.0	0	0.0	0.0
GC4NP3E	05.10.2013	Statt 'ner Kippe mal'n Cache #5	11.10.2013	05.10.2013	Klein/S...	1.0	1.5	0.0	0.0	0.0	0	0.0	0.0
GC4PGK5	08.10.2013	Die 7 Weltwunder Teil 1	11.10.2013	08.10.2013	Mikro	1.5	1.5	0.0	0.0	0.0	0	0.0	0.0
GC4PMJ2	09.10.2013	Die 7 Weltwunder Teil 2	11.10.2013	09.10.2013	Mikro	1.5	1.5	0.0	0.0	0.0	0	0.0	0.0
GC4NJ9F	11.10.2013	Statt 'ner Kippe mal'n Cache #2	11.10.2013	11.10.2013	Mikro	1.0	1.0	0.0	0.0	0.0	0	0.0	0.0
GC4NKWB	10.10.2013	Statt 'ner Kippe mal'n Cache #3	11.10.2013	10.10.2013	Mikro	1.0	1.5	0.0	0.0	0.0	0	0.0	0.0
GC4MRQD	29.09.2013	Boat Trip	11.10.2013	29.09.2013	Nicht g...	2.5	4.0	0.0	0.0	0.0	0	0.0	0.0
GC4NAFN	03.10.2013	Immer diese Werbung !	14.09.2013	11.10.2013	Mikro	3.0	1.5	0.0	0.0	0.0	0	0.0	0.0
GC4NQ1Q	06.10.2013	Helau Helau #2	20.09.2013	11.10.2013	Klein/S...	1.0	1.5	0.0	0.0	0.0	0	0.0	0.0

E:\GSAK_Workshop\macros\BadgeGen.gsk

Trackables

Travel Bugs Moved/Discovered: 956 Geocoins Moved/Discovered: 2000

Open Browser to profile page

If you keep an updated "My Trackables" database with trackables that you have moved/discovered, BadgeGen can automatically determine how many trackables you have moved/discovered

☐ I keep an up-to-date "My Trackables" database

Save

Auswahl: Keine 10 angezeigt (alle Wegpunkte) Zentrum = Temp Anzahl: 10 0 0 0

GC4NJ3Q Statt 'ner Kippe mal'n Cache #1

Typ: Traditional | Größe: Mikro | Schwierigkeit: ★★★★★ | Terrain: ★★★★★

Von: DieRhoipfälder @ | Versteckt: 17.09.2013 | Status: Verfügbar

Land: Germany | Bundesland: Rheinland-Pfalz

Koordinaten: N49° 32.361 E8° 21.520

Zuletzt aktualisiert: 11.10.2013 | Favoritenpunkte: 0

Average vote: ★★★★★

Median vote: ★★★★★

Number of votes: 0

User vote: ★★★★★

Karte ausblenden Splitscreen Browser Aktualisieren

Hubschrauberlandeplatz
Frankenthal/Pfalz
Frankenthal GmbH & Co.
Frankenthal (PFALZ)
Frankenthal (PFALZ)
Hotel Central
Europaring
L522-Edigheimer-Straße
Touring-Hotel

Statistiken mit GSAK: BadgeGen

GSAK 8.3.1.68 Datenbank: Gefundene Caches (Registriert für: Johannes Blumenberg)

Datei Suchen User-Flags Ansicht Zentrum Wegpunkt Datenbank GPS Makro Extras Geocaching.com-Zugriff Hilfe

Ausführen/Verwalten... Ctrl+M

Bearbeiten/Erzeugen
Button-Konfiguration...
Button zu Werkzeugleiste hinzufügen...
Farbwahl
Per Makro gesetzte Farben zurücksetzen
Code-Binärdatei
Formulareditor
Makro-Buttons
Installationsdatei erstellen...
Hilfe

Orte Ansicht
Nicht aktiv GCVoteGrabber

Code	Letztes Log	Wegpunktname	Letzte GPX	Letzter Fund	Behälter	S...	T...	AvgVote	MedVote	UserVote	VoteCnt	AvgQual	MedQual
GC4NJ3Q	10.10.2013	Statt 'ner Kippe mal'n Cache #1	11.10.2013	10.10.2013	Mikro	1.0	1.0	0.0	0.0	0.0	0	0.0	0.0
GC4NKWQ	11.10.2013	Statt 'ner Kippe mal'n Cache #4	11.10.2013	11.10.2013	Mikro	1.0	1.0	0.0	0.0	0.0	0	0.0	0.0
GC4NP3E	05.10.2013	Statt 'ner Kippe mal'n Cache #5	11.10.2013	05.10.2013	Klein/S...	1.0	1.5	0.0	0.0	0.0	0	0.0	0.0
GC4PGK5	08.10.2013	Die 7 Weltwunder Teil 1	11.10.2013	08.10.2013	Mikro	1.5	1.5	0.0	0.0	0.0	0	0.0	0.0
GC4PMJ2	09.10.2013	Die 7 Weltwunder Teil 2	11.10.2013	09.10.2013	Mikro	1.5	1.5	0.0	0.0	0.0	0	0.0	0.0
GC4NJ9F	11.10.2013	Statt 'ner Kippe mal'n Cache #2	11.10.2013	11.10.2013	Mikro	1.0	1.0	0.0	0.0	0.0	0	0.0	0.0
GC4NKWB	10.10.2013	Statt 'ner Kippe mal'n Cache #3	11.10.2013	10.10.2013	Mikro	1.0	1.5	0.0	0.0	0.0	0	0.0	0.0
GC4MRQD	29.09.2013	Boat Trip	11.10.2013	29.09.2013	Nicht g...	2.5	4.0	0.0	0.0	0.0	0	0.0	0.0
GC4NAFN	03.10.2013	Immer diese Werbung !	14.09.2013	11.10.2013	Mikro	3.0	1.5	0.0	0.0	0.0	0	0.0	0.0
GC4NQ1Q	06.10.2013	Helau Helau #2	20.09.2013	11.10.2013	Klein/S...	1.0	1.5	0.0	0.0	0.0	0	0.0	0.0

E:\GSAK_Workshop\macros\BadgeGen.gsk

Trackables

Travel Bugs Moved/Discovered: 956 Geocoins Moved/Discovered: 2000

Open Browser to profile page

If you keep an updated "My Trackables" database with trackables that you have moved/discovered, BadgeGen can automatically determine how many trackables you have moved/discovered

☐ I keep an up-to-date "My Trackables" database

Save

Auswahl: Keine 10 angezeigt (alle Wegpunkte) 0 Zentrum = Temp Anzahl: 10 0 0 0

GC4NJ3Q Statt 'ner Kippe mal'n Cache #1

Typ: Traditional | Größe: Mikro | Schwierigkeit: ★★★★★ | Terrain: ★★★★★

Von: DieRhoipfälerz @ | Versteckt: 17.09.2013 | Status: Verfügbar

Land: Germany | Bundesland: Rheinland-Pfalz

Koordinaten: N49° 32.361 E8° 21.520

Zuletzt aktualisiert: 11.10.2013 | Favoritenpunkte: 0

24/7 P

Average vote: ★★★★★

Median vote: ★★★★★

Number of votes: 0

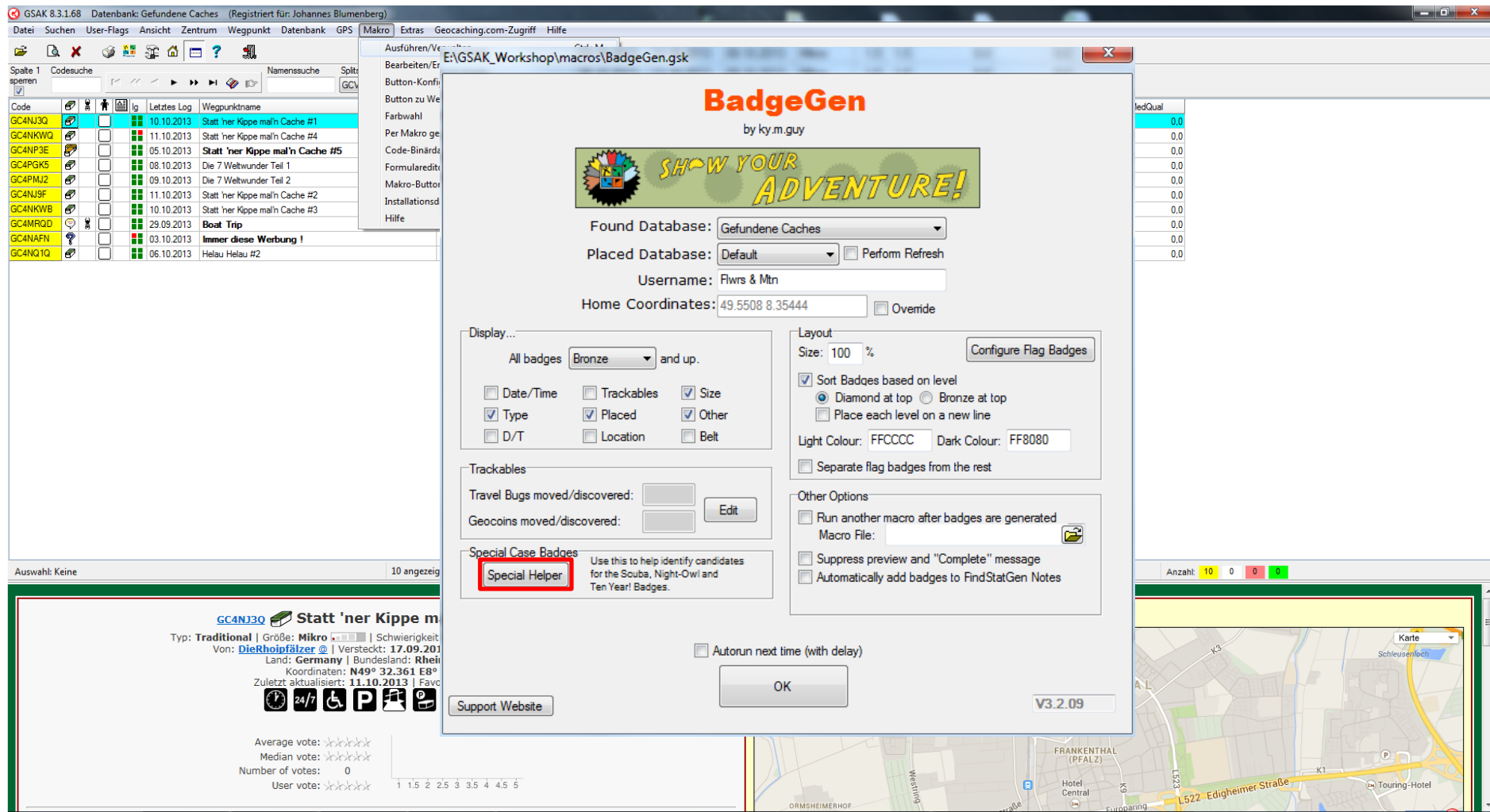
User vote: ★★★★★

Karte ausblenden Splitscreen Browser Aktualisieren

Hubschrauberlandeplatz
Frankenthal/Pfalz
Frankenthal (PFALZ)
Frankenthal GmbH & Co.
Kindergarten Fontanesistraße
Hotel Central
Europaring
L522-Edigheimer-Straße
Touring-Hotel

Statistiken mit GSAK: BadgeGen

Statistiken mit GSAK: BadgeGen



BadgeGen
by ky.m.guy

SHOW YOUR ADVENTURE!

Found Database: Gefundene Caches
Placed Database: Default ☐ Perform Refresh
Username: Flwrs & Mtn
Home Coordinates: 49.5508 8.3544 ☐ Override

Display...
All badges **Bronze** and up.
☐ Date/Time ☐ Trackables ☒ Size
☒ Type ☒ Placed ☒ Other
☐ D/T ☐ Location ☐ Belt

Layout
Size: 100 %
☒ Sort Badges based on level
☒ Diamond at top ☐ Bronze at top
☐ Place each level on a new line
Light Colour: FFCFCC Dark Colour: FF8080
☐ Separate flag badges from the rest

Other Options
☐ Run another macro after badges are generated
Macro File:
☐ Suppress preview and "Complete" message
☐ Automatically add badges to FindStatGen Notes

Trackables
Travel Bugs moved/discovered:
Geocoins moved/discovered:

Special Case Badges
Special Helper Use this to help identify candidates for the Scuba, Night-Owl and Ten Year! Badges.

☐ Autorun next time (with delay)

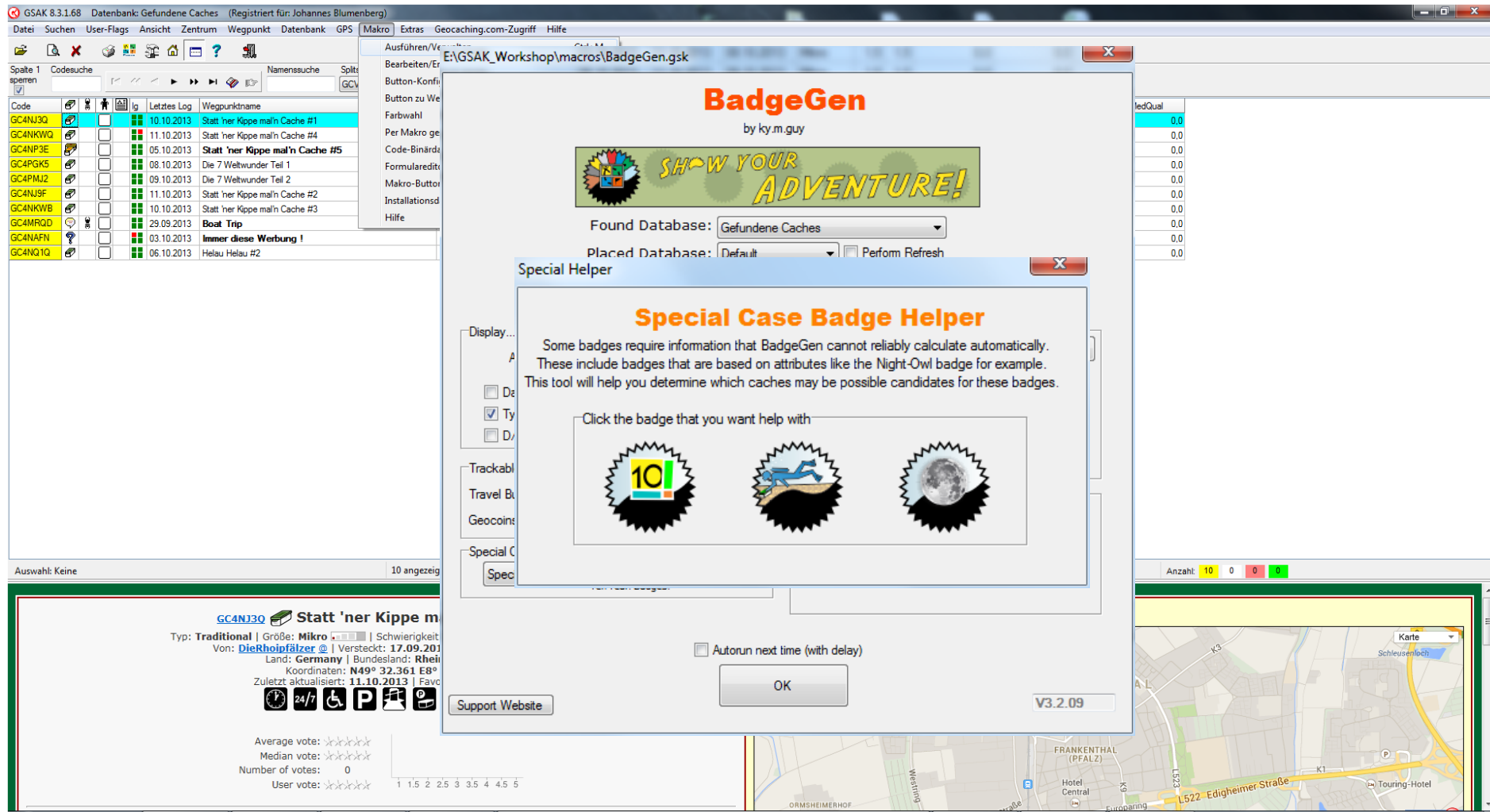
V3.2.09

Background window details:
GSAK 8.3.1.68 Datenbank: Gefundene Caches (Registriert für: Johannes Blumenberg)
Datei Suchen User-Flags Ansicht Zentrum Wegpunkt Datenbank GPS Makro Extras Geocaching.com-Zugriff Hilfe
Spalte 1 sperren Codesuche Namensuche Spalte 2 Spalte 3 Spalte 4 Spalte 5 Spalte 6 Spalte 7 Spalte 8 Spalte 9 Spalte 10 Spalte 11 Spalte 12 Spalte 13 Spalte 14 Spalte 15 Spalte 16 Spalte 17 Spalte 18 Spalte 19 Spalte 20 Spalte 21 Spalte 22 Spalte 23 Spalte 24 Spalte 25 Spalte 26 Spalte 27 Spalte 28 Spalte 29 Spalte 30 Spalte 31 Spalte 32 Spalte 33 Spalte 34 Spalte 35 Spalte 36 Spalte 37 Spalte 38 Spalte 39 Spalte 40 Spalte 41 Spalte 42 Spalte 43 Spalte 44 Spalte 45 Spalte 46 Spalte 47 Spalte 48 Spalte 49 Spalte 50 Spalte 51 Spalte 52 Spalte 53 Spalte 54 Spalte 55 Spalte 56 Spalte 57 Spalte 58 Spalte 59 Spalte 60 Spalte 61 Spalte 62 Spalte 63 Spalte 64 Spalte 65 Spalte 66 Spalte 67 Spalte 68 Spalte 69 Spalte 70 Spalte 71 Spalte 72 Spalte 73 Spalte 74 Spalte 75 Spalte 76 Spalte 77 Spalte 78 Spalte 79 Spalte 80 Spalte 81 Spalte 82 Spalte 83 Spalte 84 Spalte 85 Spalte 86 Spalte 87 Spalte 88 Spalte 89 Spalte 90 Spalte 91 Spalte 92 Spalte 93 Spalte 94 Spalte 95 Spalte 96 Spalte 97 Spalte 98 Spalte 99 Spalte 100
Code Letzte Log Wegpunktname
GC4NJ3Q 10.10.2013 Statt 'ner Kippe mal'n Cache #1
GC4NKWQ 11.10.2013 Statt 'ner Kippe mal'n Cache #4
GC4NP3E 05.10.2013 Statt 'ner Kippe mal'n Cache #5
GC4PGK5 08.10.2013 Die 7 Weltwunder Teil 1
GC4PMJ2 09.10.2013 Die 7 Weltwunder Teil 2
GC4NJ9F 11.10.2013 Statt 'ner Kippe mal'n Cache #2
GC4NKWB 10.10.2013 Statt 'ner Kippe mal'n Cache #3
GC4MRQD 29.09.2013 Boat Trip
GC4NAFN 03.10.2013 Immer diese Werbung!
GC4NQ1Q 06.10.2013 Helau Helau #2
Auswahl: Keine 10 angezeigt


GC4NJ3Q **Statt 'ner Kippe mal'n**
Typ: Traditional | Größe: Mikro | Schwierigkeit:
Von: DieRhoipfälzer @ | Versteckt: 17.09.2013
Land: Germany | Bundesland: Rhein
Koordinaten: N49° 32.361 E8°
Zuletzt aktualisiert: 11.10.2013 | Fav:




Average vote:
Median vote:
Number of votes: 0
User vote:


Statistiken mit GSAK: BadgeGen



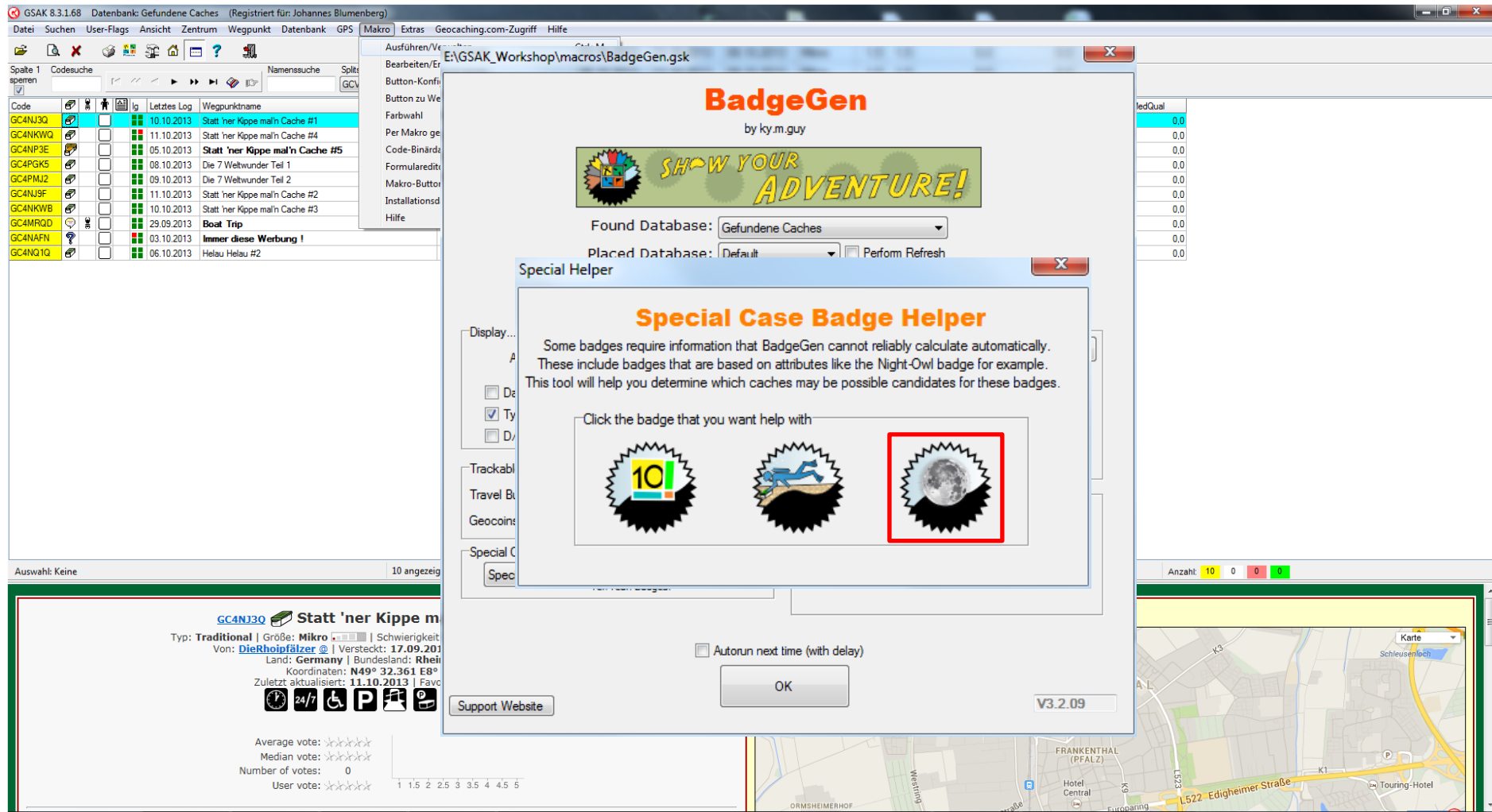
The screenshot shows the GSAK 8.3.1.68 interface with the 'Datenbank: Gefundene Caches' window. The 'Ausführen/Vor...' menu is open, showing the 'BadgeGen' macro. The 'BadgeGen' window is active, displaying 'SHOW YOUR ADVENTURE!' and a 'Special Case Badge Helper' dialog. The dialog explains that some badges require information that BadgeGen cannot calculate automatically and provides a list of badge types to select from. The 'Special Case Badge Helper' dialog is titled 'Special Case Badge Helper' and contains the following text: 'Some badges require information that BadgeGen cannot reliably calculate automatically. These include badges that are based on attributes like the Night-Owl badge for example. This tool will help you determine which caches may be possible candidates for these badges.' Below the text, there are three badge icons: a '10!' badge, a 'Night-Owl' badge, and a 'Moon' badge. The dialog also has a 'Click the badge that you want help with' instruction and an 'OK' button. The 'Special Case Badge Helper' dialog is also titled 'Special Case Badge Helper' and contains the following text: 'Some badges require information that BadgeGen cannot reliably calculate automatically. These include badges that are based on attributes like the Night-Owl badge for example. This tool will help you determine which caches may be possible candidates for these badges.' Below the text, there are three badge icons: a '10!' badge, a 'Night-Owl' badge, and a 'Moon' badge. The dialog also has a 'Click the badge that you want help with' instruction and an 'OK' button.

GC4N330  **Statt 'ner Kippe mal'n Cache #1**
 Typ: **Traditional** | Größe: **Mikro** | Schwierigkeit: **1**
 Von: **DieRhoipfälzer @** | Versteckt: **17.09.2013**
 Land: **Germany** | Bundesland: **Rheinland-Pfalz**
 Koordinaten: **N49° 32.361 E8° 11.102**
 Zuletzt aktualisiert: **11.10.2013** | Fav: **0**

Average vote: 
 Median vote: 
 Number of votes: **0**
 User vote: 

Support Website  V3.2.09

Statistiken mit GSAK: BadgeGen



The screenshot shows the GSAK 8.3.1.68 interface with the 'Datenbank: Gefundene Caches' window. The 'BadgeGen' macro is running, displaying a 'Special Case Badge Helper' dialog. The dialog explains that some badges require information that BadgeGen cannot calculate automatically and provides a list of badge types to choose from. The 'Night-Owl' badge is selected.

BadgeGen
by ky.m.guy

SHOW YOUR ADVENTURE!

Found Database: Gefundene Caches
Placed Database: Default ☐ Perform Refresh

Special Case Badge Helper

Some badges require information that BadgeGen cannot reliably calculate automatically. These include badges that are based on attributes like the Night-Owl badge for example. This tool will help you determine which caches may be possible candidates for these badges.


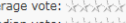


Click the badge that you want help with

☐ 10! ☐ Night-Owl ☒ Night-Owl

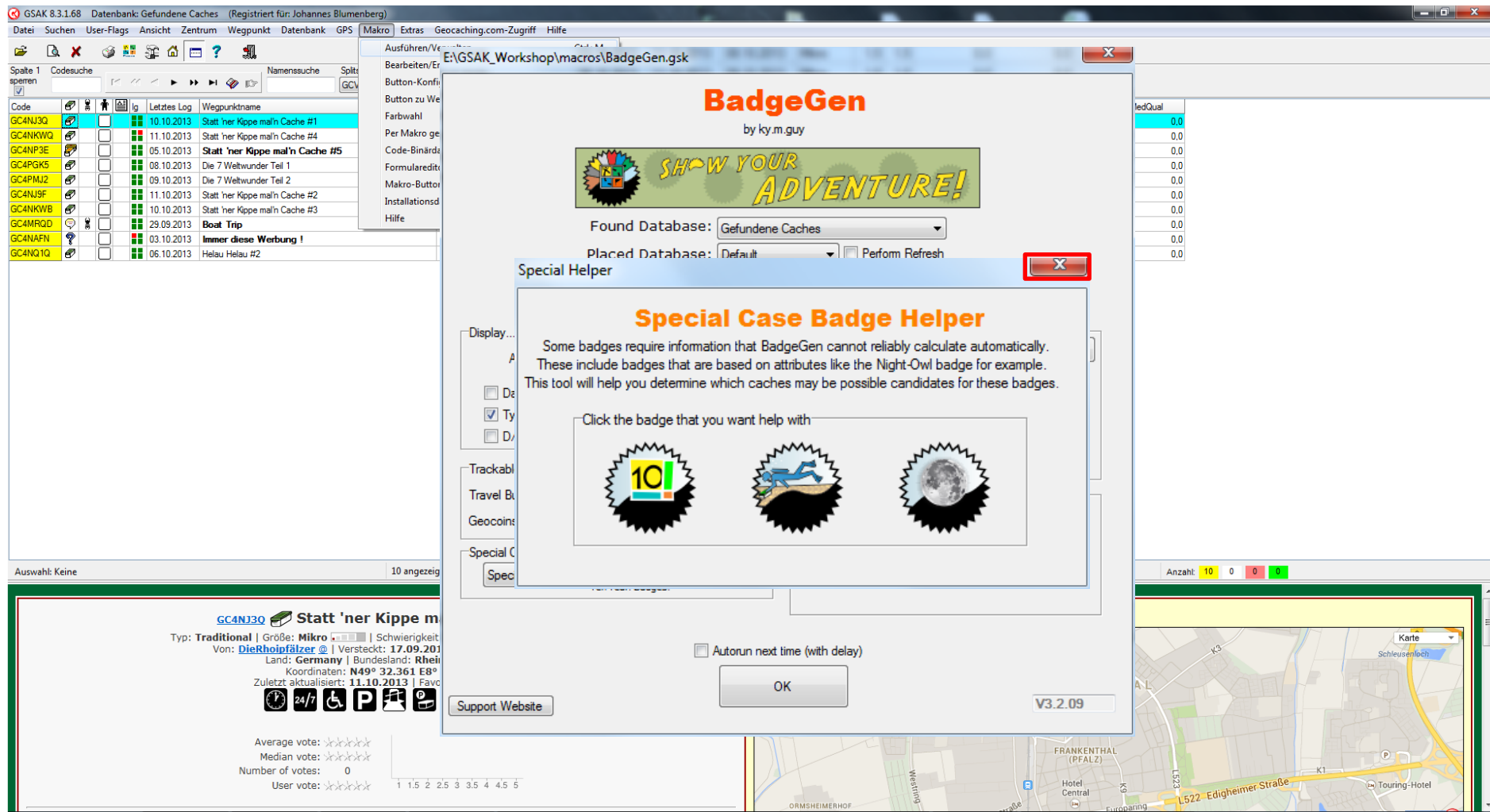
☐ Autorun next time (with delay)

OK

V3.2.09

GC4NJ3Q  **Statt 'ner Kippe mal'n Cache #1**
Typ: Traditional | Größe: Mikro | Schwierigkeit: 1.0
Von: DieRhoipfälzer @ | Versteckt: 17.09.2013
Land: Germany | Bundesland: Rheinland-Pfalz
Koordinaten: N49° 32.361 E8° 11.101
Zuletzt aktualisiert: 11.10.2013 | Fav
Average vote: 
Median vote: 
Number of votes: 0
User vote: 

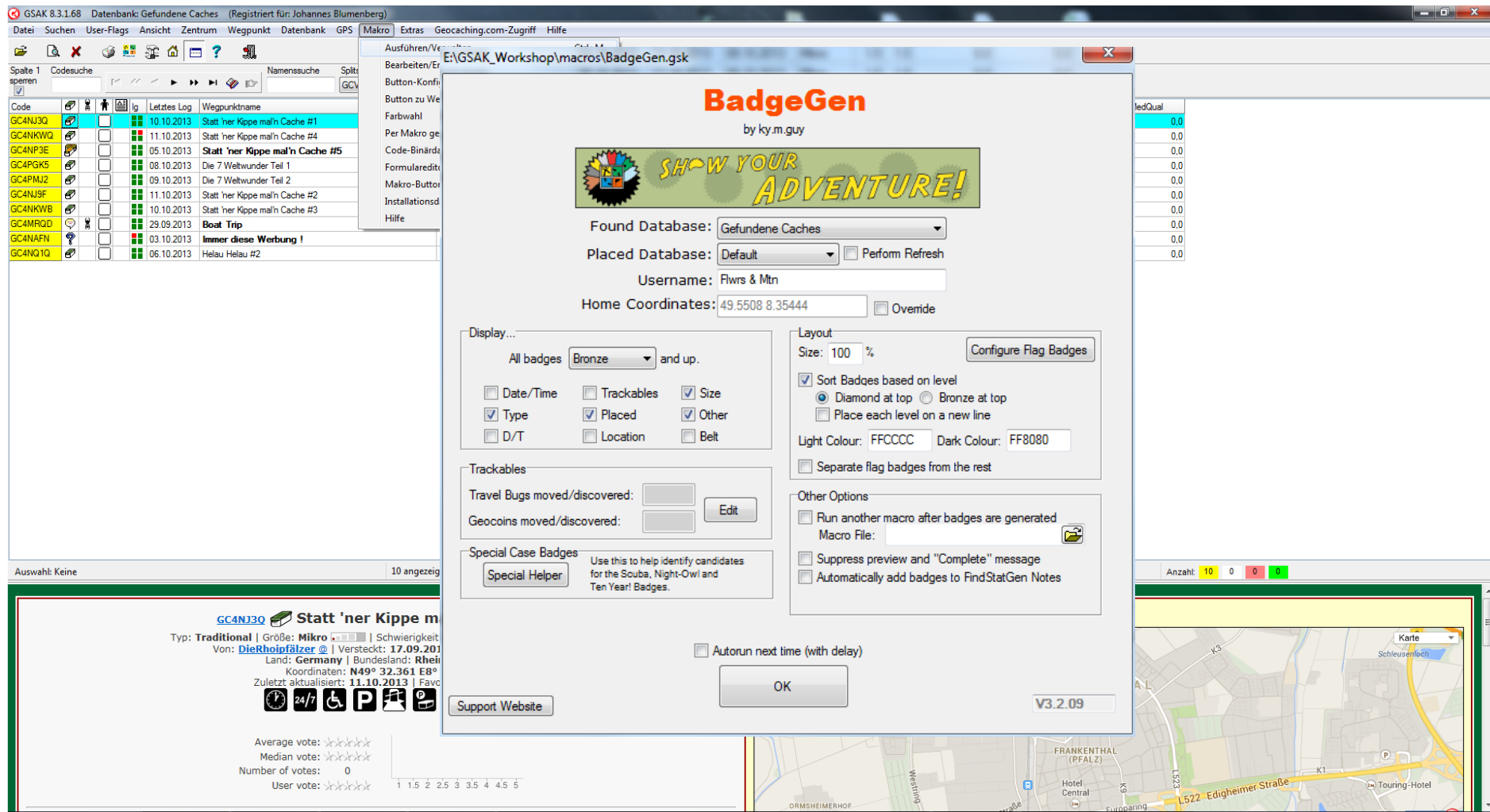
Statistiken mit GSAK: BadgeGen



The screenshot shows the GSAK 8.3.1.68 interface with the 'Datenbank: Gefundene Caches' window. The 'Ausführen/Vor...' menu is open, showing the 'BadgeGen' macro. The 'BadgeGen' window is active, displaying 'SHOW YOUR ADVENTURE!' and a 'Special Case Badge Helper' dialog. The dialog explains that some badges require information that BadgeGen cannot calculate automatically and provides a list of badge types to select from. The 'Special Case Badge Helper' dialog is titled 'Special Case Badge Helper' and contains the following text: 'Some badges require information that BadgeGen cannot reliably calculate automatically. These include badges that are based on attributes like the Night-Owl badge for example. This tool will help you determine which caches may be possible candidates for these badges.' Below the text, there are three badge icons: a '10!' badge, a 'Night-Owl' badge, and a 'Moon' badge. The dialog also has an 'OK' button and a 'Support Website' link.

The background window shows a list of caches with columns for Code, Icon, Date, and Name. The selected cache is 'GC4N330' with the name 'Statt 'ner Kippe mal'n Cache #1'. The details for this cache are shown at the bottom of the window, including the type 'Traditional', size 'Mikro', and difficulty 'Schwierigkeit'. The coordinates are 'N49° 32.361 E8°' and the last update is '11.10.2013'.

Statistiken mit GSAK: BadgeGen



BadgeGen
by ky.m.guy

SHOW YOUR ADVENTURE!

Found Database: Gefundene Caches
Placed Database: Default ☐ Perform Refresh
Username: Flwrs & Mtn
Home Coordinates: 49.5508 8.3544 ☐ Override

Display...
All badges **Bronze** and up.
☐ Date/Time ☐ Trackables ☒ Size
☒ Type ☒ Placed ☒ Other
☐ D/T ☐ Location ☐ Belt

Layout
Size: 100 %
☒ Sort Badges based on level
☒ Diamond at top ☐ Bronze at top
☐ Place each level on a new line
Light Colour: FFCFCC Dark Colour: FF8080
☐ Separate flag badges from the rest

Other Options
☐ Run another macro after badges are generated
Macro File:
☐ Suppress preview and "Complete" message
☐ Automatically add badges to FindStatGen Notes

Trackables
Travel Bugs moved/discovered:
Geocoins moved/discovered:

Special Case Badges
 Use this to help identify candidates for the Scuba, Night-Owl and Ten Year! Badges.

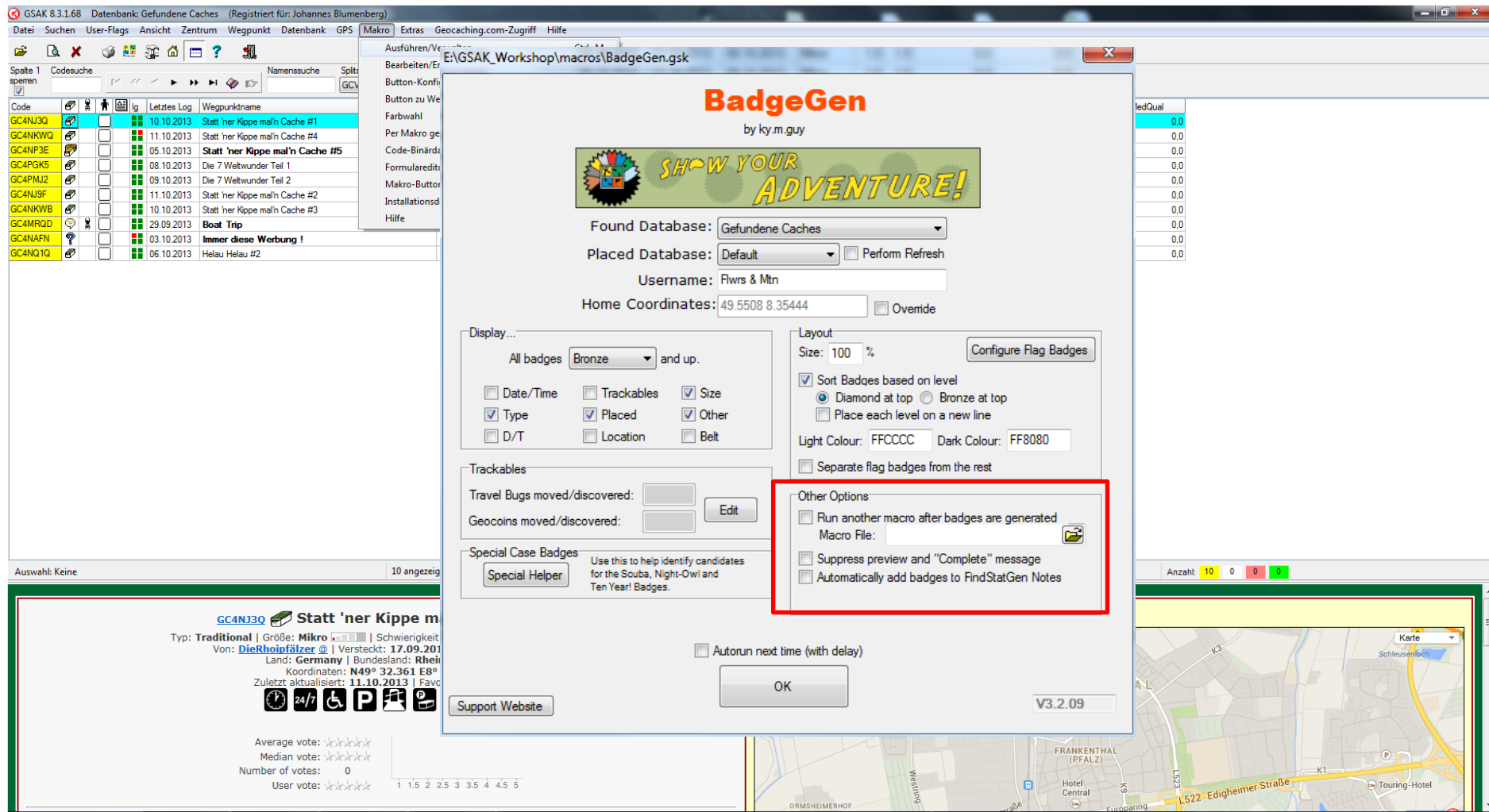
☐ Aurorun next time (with delay)

V3.2.09

GC4NJ3Q **Statt 'ner Kippe mal'n Cache #1**
Typ: Traditional | Größe: Mikro | Schwierigkeit:
Von: **DieRhoipfälzer** @ | Versteckt: 17.09.2011
Land: Germany | Bundesland: Rhein
Koordinaten: N49° 32.361 E8°
Zuletzt aktualisiert: 11.10.2013 | Fav:

Average vote:
Median vote:
Number of votes: 0
User vote:

Statistiken mit GSAK: BadgeGen



BadgeGen
by ky.m.guy

SHOW YOUR ADVENTURE!

Found Database: Gefundene Caches
Placed Database: Default ☐ Perform Refresh
Username: Flwrs & Mtn
Home Coordinates: 49.5508 8.35444 ☐ Override

Display...
All badges **Bronze** and up.
☐ Date/Time ☐ Trackables ☒ Size
☒ Type ☒ Placed ☒ Other
☐ D/T ☐ Location ☐ Belt

Layout
Size: 100 %
☒ Sort Badges based on level
☒ Diamond at top ☐ Bronze at top
☐ Place each level on a new line
Light Colour: FFCCCC Dark Colour: FF8080
☐ Separate flag badges from the rest

Other Options
☐ Run another macro after badges are generated
Macro File:
☐ Suppress preview and "Complete" message
☐ Automatically add badges to FindStatGen Notes

Trackables
Travel Bugs moved/discovered:
Geocoins moved/discovered:

Special Case Badges
 Use this to help identify candidates for the Scuba, Night-Owl and Ten Year! Badges.

☐ Autorun next time (with delay)

V3.2.09

Background Cache List:

Code	Icon	Letztes Log	Wegpunktname
GC4NJ3Q		10.10.2013	Statt 'ner Kippe mal'n Cache #1
GC4NKWQ		11.10.2013	Statt 'ner Kippe mal'n Cache #4
GC4NP3E		05.10.2013	Statt 'ner Kippe mal'n Cache #5
GC4PGK5		08.10.2013	Die 7 Weltwunder Teil 1
GC4PMJ2		09.10.2013	Die 7 Weltwunder Teil 2
GC4NJ9F		11.10.2013	Statt 'ner Kippe mal'n Cache #2
GC4NKWB		10.10.2013	Statt 'ner Kippe mal'n Cache #3
GC4MRQD		29.09.2013	Boat Trip
GC4NAFN		03.10.2013	Immer diese Werbung!
GC4NQ1Q		06.10.2013	Helau Helau #2

Background Map: Karte, Schleusenloch, Frankenthal (Pfalz), Hotel Central, Europaring, L522-Edigheimer-Straße, Touring-Hotel, ORMSHEIMERHOF, Weiskam, Straße.

Statistiken mit GSAK: BadgeGen

Statistiken mit GSAK: BadgeGen

GSAK 8.3.1.68 Datenbank: Gefundene Caches (Registriert für: Johannes Blumenberg)

Datei Suchen User-Flags Ansicht Zentrum Wegpunkt Datenbank GPS Makro Extras Geocaching.com-Zugriff Hilfe

Ausführen/Verwalten... Ctrl+M

Bearbeiten/Erzeugen
Button-Konfiguration...
Button zu Werkzeugleiste hinzufügen...
Farbwahl
Per Makro gesetzte Farben zurücksetzen
Code-Binärdatei
Formulareditor
Makro-Buttons
Installationsdatei erstellen...
Hilfe

Orte Ansicht
Nicht aktiv GCVoteGrabber

Code	Letztes Log	Wegpunktname	Letzte GPX	Letzter Fund	Behälter	S...	T...	AvgVote	MedVote	UserVote	VoteCnt	AvgQual	MedQual
GC4NJ3Q	10.10.2013	Statt 'ner Kippe mal'n Cache #1	11.10.2013	10.10.2013	Mikro	1.0	1.0	0.0	0.0	0.0	0	0.0	0.0
GC4NKWQ	11.10.2013	Statt 'ner Kippe mal'n Cache #4	11.10.2013	11.10.2013	Mikro	1.0	1.0	0.0	0.0	0.0	0	0.0	0.0
GC4NP3E	05.10.2013	Statt 'ner Kippe mal'n Cache #5	11.10.2013	05.10.2013	Klein/S...	1.0	1.5	0.0	0.0	0.0	0	0.0	0.0
GC4PGK5	08.10.2013	Die 7 Weltwunder Teil 1	11.10.2013	08.10.2013	Mikro	1.5	1.5	0.0	0.0	0.0	0	0.0	0.0
GC4PMJ2	09.10.2013	Die 7 Weltwunder Teil 2	11.10.2013	09.10.2013	Mikro	1.5	1.5	0.0	0.0	0.0	0	0.0	0.0
GC4NJ9F	11.10.2013	Statt 'ner Kippe mal'n Cache #2	11.10.2013	11.10.2013	Mikro	1.0	1.0	0.0	0.0	0.0	0	0.0	0.0
GC4NKWB	10.10.2013	Statt 'ner Kippe mal'n Cache #3	11.10.2013	10.10.2013	Mikro	1.0	1.5	0.0	0.0	0.0	0	0.0	0.0
GC4MRQD	29.09.2013	Boat Trip	11.10.2013	29.09.2013	Nicht g...	2.5	4.0	0.0	0.0	0.0	0	0.0	0.0
GC4NAFN	03.10.2013	Immer diese Werbung !	14.09.2013	11.10.2013	Mikro	3.0	1.5	0.0	0.0	0.0	0	0.0	0.0
GC4NQ1Q	06.10.2013	Helau Helau #2	20.09.2013	11.10.2013	Klein/S...	1.0	1.5	0.0	0.0	0.0	0	0.0	0.0

Nachricht

Your badges have been generated in 42.227 seconds. You have been awarded 3 badges. The HTML code to display your badges has been copied to your clipboard. Press OK to view badges.

OK

Auswahl: Keine 10 angezeigt (alle Wegpunkte) Zentrum = Temp Anzahl: 10 0 0 0

GC4NJ3Q Statt 'ner Kippe mal'n Cache #1

Typ: Traditional | Größe: Mikro | Schwierigkeit: ★★★★★ | Terrain: ★★★★★
Von: DieRhoipfälzer @ | Versteckt: 17.09.2013 | Status: Verfügbar
Land: Germany | Bundesland: Rheinland-Pfalz
Koordinaten: N49° 32.361 E8° 21.520
Zuletzt aktualisiert: 11.10.2013 | Favoritenpunkte: 0

Average vote: ★★★★★
Median vote: ★★★★★
Number of votes: 0
User vote: ★★★★★

Karte ausblenden Splitscreen Browser Aktualisieren

Hubschrauberlandeplatz
Frankenthal GmbH & Co.
Frankenthal (Pfalz)
Frankenthal (Pfalz)
Hotel Central
Europaring
L522-Edigheimer-Straße
Touring-Hotel

Statistiken mit GSAK: BadgeGen



Badges generated by [BadgeGen](#) V3.2.09.

The Groundspeak Geocaching Logo is a registered trademark of [Groundspeak, Inc.](#) Used with permission.
The logo and geocaching.com icons are used with Permission.

[MORE BADGE INFORMATION](#)

Statistiken mit GSAK: Automatisierung

- Was fehlt?
 - Badges erscheinen noch nicht in Statistik → BadgeGen muss in FSG integriert werden.
 - Statistik noch nicht auf Geocaching.com
 - entweder „von Hand“ übertragen, *oder*
 - automatisch hochladen lassen mit Hilfe von GenUploadStats
 - Wenn wir schon beim Thema Automatisierung sind... wie wäre es, wenn ein Knopfdruck ausreichen würde um Badges & Statistik zu generieren und alles automatisch hochzuladen? 😊

Statistiken mit GSAK: Automatisierung

GSAK 8.3.1.68 Datenbank: Gefundene Caches (Registriert für: Johannes Blumenberg)

Datei Suchen User-Flags Ansicht Zentrum Wegpunkt Datenbank GPS Makro Extras Geocaching.com-Zugriff Hilfe

Spalte 1 sperren Codesuche Namenssuche Spalte GCV

Ausführen/Verwalten... Ctrl+M
 Bearbeiten/Erzeugen
 Button-Konfiguration...
 Button zu Werkzeugleiste hinzufügen...
 Farbwahl
 Per Makro gesetzte Farben zurücksetzen
 Code-Binärdatei
 Formulareditor
 Makro-Buttons
 Installationsdatei erstellen...
 Hilfe

Code	Icon	Letztes Log	Wegpunktname	Ort	Ansichten	Letzte GPX	Letzter Fund	Behälter	S...	T...	AvgVote	MedVote	UserVote	VoteCnt	AvgQual	MedQual	
GC4NJ3Q		10.10.2013	Statt 'ner Kippe mal'n Cache #1		Nicht aktiv	11.10.2013	10.10.2013	Mikro	1.0	1.0	0.0	0.0	0.0	0	0.0	0.0	
GC4NKWQ		11.10.2013	Statt 'ner Kippe mal'n Cache #4		GCVoteGrabber	11.10.2013	11.10.2013	Mikro	1.0	1.0	0.0	0.0	0.0	0	0.0	0.0	
GC4NP3E		05.10.2013	Statt 'ner Kippe mal'n Cache #5			11.10.2013	05.10.2013	Klein/S...	1.0	1.5	0.0	0.0	0.0	0	0.0	0.0	
GC4PGK5		08.10.2013	Die 7 Weltwunder Teil 1			11.10.2013	08.10.2013	Mikro	1.5	1.5	0.0	0.0	0.0	0	0.0	0.0	
GC4PMJ2		09.10.2013	Die 7 Weltwunder Teil 2			11.10.2013	09.10.2013	Mikro	1.5	1.5	0.0	0.0	0.0	0	0.0	0.0	
GC4NJ9F		11.10.2013	Statt 'ner Kippe mal'n Cache #2			11.10.2013	11.10.2013	Mikro	1.0	1.0	0.0	0.0	0.0	0	0.0	0.0	
GC4NKWB		10.10.2013	Statt 'ner Kippe mal'n Cache #3			11.10.2013	10.10.2013	Mikro	1.0	1.5	0.0	0.0	0.0	0	0.0	0.0	
GC4MRQD		29.09.2013	Boat Trip			11.10.2013	29.09.2013	Nicht g...	2.5	4.0	0.0	0.0	0.0	0	0.0	0.0	
GC4NAFN		03.10.2013	Immer diese Werbung !	3.09 N	die roxheimer	14.09.2013	11.10.2013	29.09.2013	Mikro	3.0	1.5	0.0	0.0	0.0	0	0.0	0.0
GC4NQ1Q		06.10.2013	Helau Helau #2	3.57 N	DieRhoipfäzler	20.09.2013	11.10.2013	06.10.2013	Klein/S...	1.0	1.5	0.0	0.0	0.0	0	0.0	0.0

Auswahl: Keine 10 angezeigt (alle Wegpunkte) = 0 Zentrum = Temp Anzahl: 10 0 0 0

GC4NJ3Q Statt 'ner Kippe mal'n Cache #1
 Typ: Traditional | Größe: Mikro | Schwierigkeit: ★★★★★ | Terrain: ★★★★★
 Von: DieRhoipfäzler @ | Versteckt: 17.09.2013 | Status: Verfügbar
 Land: Germany | Bundesland: Rheinland-Pfalz
 Koordinaten: N49° 32.361 E8° 21.520
 Zuletzt aktualisiert: 11.10.2013 | Favoritenpunkte: 0
 24/7 P

Average vote: ★★★★★
 Median vote: ★★★★★
 Number of votes: 0
 User vote: ★★★★★

Karte ausblenden Splitscreen Browser Aktualisieren

Karte

Statistiken mit GSAK: Automatisierung

GSAK 8.3.1.68 Datenbank: Gefundene Caches (Registriert für: Johannes Blumenberg)

Datei Suchen User-Flags Ansicht Zentrum Wegpunkt Datenbank GPS Makro Extras Geocaching.com-Zugriff Hilfe

Spalte 1 sperren Codesuche Namenssuche Spalte GCV

Ausführen/Verwalten... Ctrl+M
 Bearbeiten/Erzeugen
 Button-Konfiguration...
 Button zu Werkzeugleiste hinzufügen...
 Farbwahl
 Per Makro gesetzte Farben zurücksetzen
 Code-Binärdatei
 Formulareditor
 Makro-Buttons
 Installationsdatei erstellen...
 Hilfe

Code	Letztes Log	Wegpunktname	Wert	Letzte GPX	Letzter Fund	Behälter	S...	T...	AvgVote	MedVote	UserVote	VoteCnt	AvgQual	MedQual
GC4NJ3Q	10.10.2013	Statt 'ner Kippe mal'n Cache #1	2013	11.10.2013	10.10.2013	Mikro	1.0	1.0	0.0	0.0	0.0	0	0.0	0.0
GC4NKWQ	11.10.2013	Statt 'ner Kippe mal'n Cache #4	2013	11.10.2013	11.10.2013	Mikro	1.0	1.0	0.0	0.0	0.0	0	0.0	0.0
GC4NP3E	05.10.2013	Statt 'ner Kippe mal'n Cache #5	2013	11.10.2013	05.10.2013	Klein/S...	1.0	1.5	0.0	0.0	0.0	0	0.0	0.0
GC4PGK5	08.10.2013	Die 7 Weltwunder Teil 1	2013	11.10.2013	08.10.2013	Mikro	1.5	1.5	0.0	0.0	0.0	0	0.0	0.0
GC4PMJ2	09.10.2013	Die 7 Weltwunder Teil 2	2013	11.10.2013	09.10.2013	Mikro	1.5	1.5	0.0	0.0	0.0	0	0.0	0.0
GC4NJ9F	11.10.2013	Statt 'ner Kippe mal'n Cache #2	2013	11.10.2013	11.10.2013	Mikro	1.0	1.0	0.0	0.0	0.0	0	0.0	0.0
GC4NKWB	10.10.2013	Statt 'ner Kippe mal'n Cache #3	2013	11.10.2013	10.10.2013	Mikro	1.0	1.5	0.0	0.0	0.0	0	0.0	0.0
GC4MRQD	29.09.2013	Boat Trip	2013	11.10.2013	29.09.2013	Nicht g...	2.5	4.0	0.0	0.0	0.0	0	0.0	0.0
GC4NAFN	03.10.2013	Immer diese Werbung !	2013	11.10.2013	29.09.2013	Mikro	3.0	1.5	0.0	0.0	0.0	0	0.0	0.0
GC4NQ1Q	06.10.2013	Helau Helau #2	2013	11.10.2013	06.10.2013	Klein/S...	1.0	1.5	0.0	0.0	0.0	0	0.0	0.0

Auswahl: Keine 10 angezeigt (alle Wegpunkte) 0 = 0 Zentrum = Temp Anzahl: 10 0 0 0

GC4NJ3Q Statt 'ner Kippe mal'n Cache #1
 Typ: Traditional | Größe: Mikro | Schwierigkeit: ★★★★★ | Terrain: ★★★★★
 Von: DieRhoipfälzer @ | Versteckt: 17.09.2013 | Status: Verfügbar
 Land: Germany | Bundesland: Rheinland-Pfalz
 Koordinaten: N49° 32.361 E8° 21.520
 Zuletzt aktualisiert: 11.10.2013 | Favoritenspunkte: 0
 24/7 P

Average vote: ★★★★★
 Median vote: ★★★★★
 Number of votes: 0
 User vote: ★★★★★

Karte ausblenden Splitscreen Browser Aktualisieren

Hubschrauberlandeplatz
 Frankenthal GmbH & Co.
 Nordring
 Kindergarten Fontanesstraße
 FRANKENTHAL (PFALZ)
 Hotel Central
 L522 Edigheimer Straße
 Schleusenloch
 Touring-Hotel

Statistiken mit GSAK: Automatisierung

GSAK 8.3.1.68 Datenbank: Gefundene Caches (Registriert für: Johannes Blumenberg)

Datei Suchen User-Flags Ansicht Zentrum Wegpunkt Datenbank GPS Makro Extras Geocaching.com-Zugriff Hilfe

Ausführen/Verwalten... Ctrl+M

Bearbeiten/Erzeugen
Button-Konfiguration...
Button zu Werkzeugleiste hinzufügen...
Farbwahl
Per Makro gesetzte Farben zurücksetzen
Code-Binärdatei
Formulareditor
Makro-Buttons
Installationsdatei erstellen...
Hilfe

Code	Letztes Log	Wegpunktname	Letzte GPX	Letzter Fund	Behälter	S...	T...	AvgVote	MedVote	UserVote	VoteCnt	AvgQual	MedQual
GC4NJ3Q	10.10.2013	Statt 'ner Kippe mal'n Cache #1	11.10.2013	10.10.2013	Mikro	1.0	1.0	0.0	0.0	0.0	0	0.0	0.0
GC4NKWQ	11.10.2013	Statt 'ner Kippe mal'n Cache #4	11.10.2013	11.10.2013	Mikro	1.0	1.0	0.0	0.0	0.0	0	0.0	0.0
GC4NP3E	05.10.2013	Statt 'ner Kippe mal'n Cache #5	11.10.2013	05.10.2013	Klein/S...	1.0	1.5	0.0	0.0	0.0	0	0.0	0.0
GC4PGK5	08.10.2013	Die 7 Weltwunder Teil 1	11.10.2013	08.10.2013	Mikro	1.5	1.5	0.0	0.0	0.0	0	0.0	0.0
GC4PMJ2	09.10.2013	Die 7 Weltwunder Teil 2	11.10.2013	09.10.2013	Mikro	1.5	1.5	0.0	0.0	0.0	0	0.0	0.0
GC4NJ9F	11.10.2013	Statt 'ner Kippe mal'n Cache #2	11.10.2013	11.10.2013	Mikro	1.0	1.0	0.0	0.0	0.0	0	0.0	0.0
GC4NKWB	10.10.2013	Statt 'ner Kippe mal'n Cache #3	11.10.2013	10.10.2013	Mikro	1.0	1.5	0.0	0.0	0.0	0	0.0	0.0
GC4MRQD	29.09.2013	Boat Trip	11.10.2013	29.09.2013	Nicht g...	2.5	4.0	0.0	0.0	0.0	0	0.0	0.0
GC4NAFN	03.10.2013	Immer diese Werbung !	11.10.2013	29.09.2013	Mikro	3.0	1.5	0.0	0.0	0.0	0	0.0	0.0
GC4NQ1Q	06.10.2013	Helau Helau #2	11.10.2013	06.10.2013	Klein/S...	1.0	1.5	0.0	0.0	0.0	0	0.0	0.0

Auswahl: Keine 10 angezeigt (alle Wegpunkte) = 0 Zentrum = Temp Anzahl: 10 0 0 0

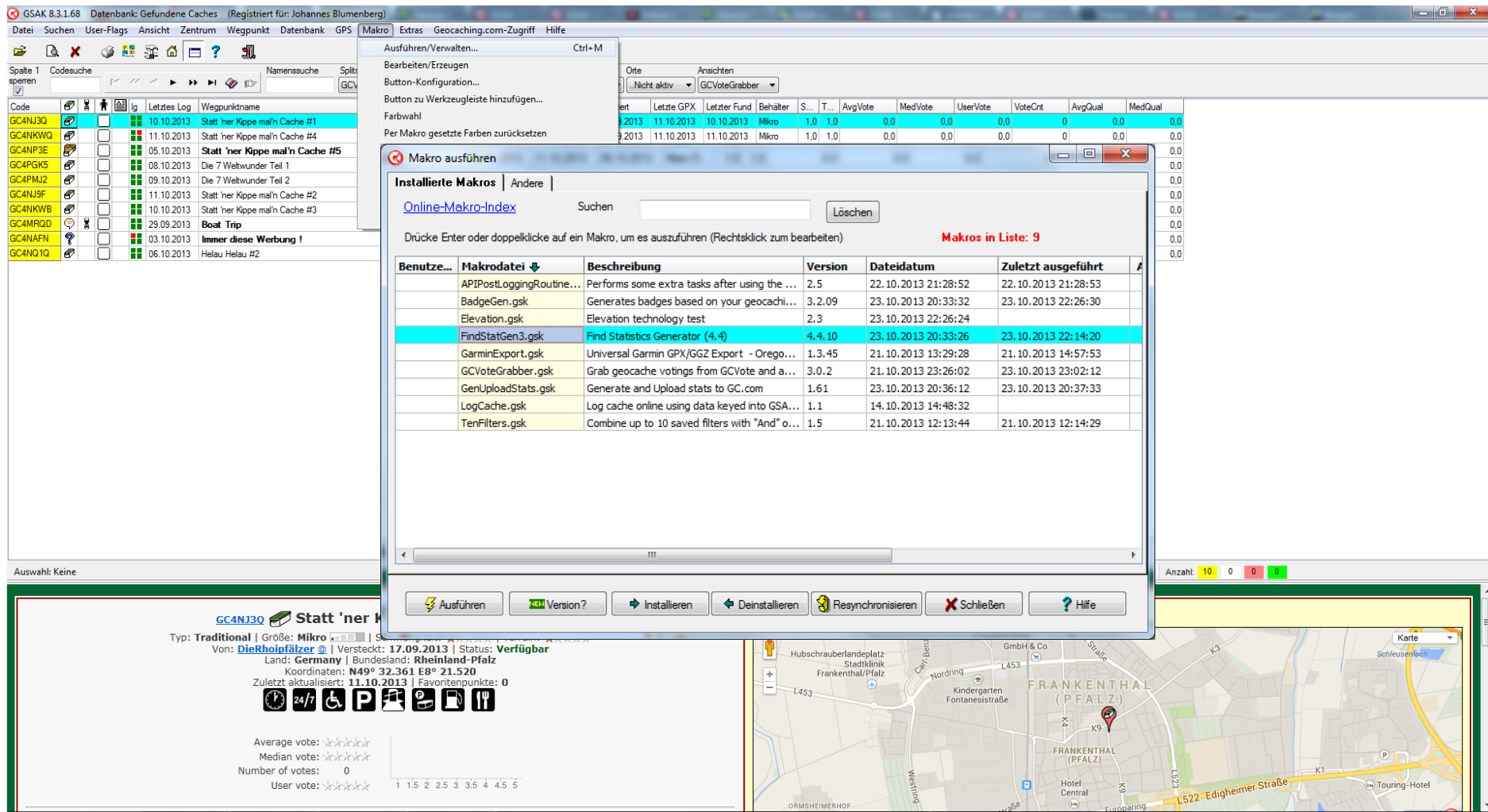
GC4NJ3Q Statt 'ner Kippe mal'n Cache #1
 Typ: Traditional | Größe: Mikro | Schwierigkeit: ★★★★★ | Terrain: ★★★★★
 Von: DieRhoipfäler @ | Versteckt: 17.09.2013 | Status: Verfügbar
 Land: Germany | Bundesland: Rheinland-Pfalz
 Koordinaten: N49° 32.361 E8° 21.520
 Zuletzt aktualisiert: 11.10.2013 | Favoritenpunkte: 0
 24/7 P

Average vote: ★★★★★
 Median vote: ★★★★★
 Number of votes: 0
 User vote: ★★★★★

Karte ausblenden Splitscreen Browser Aktualisieren

Hubschrauberlandeplatz
 Frankenthal GmbH & Co.
 Nordring
 Kindergarten Fontanesstraße
 FRANKENTHAL (PFALZ)
 Hotel Central
 L523
 L522 Edigheimer Straße
 Schleusenloch
 Touring-Hotel

Statistiken mit GSAK: Automatisierung

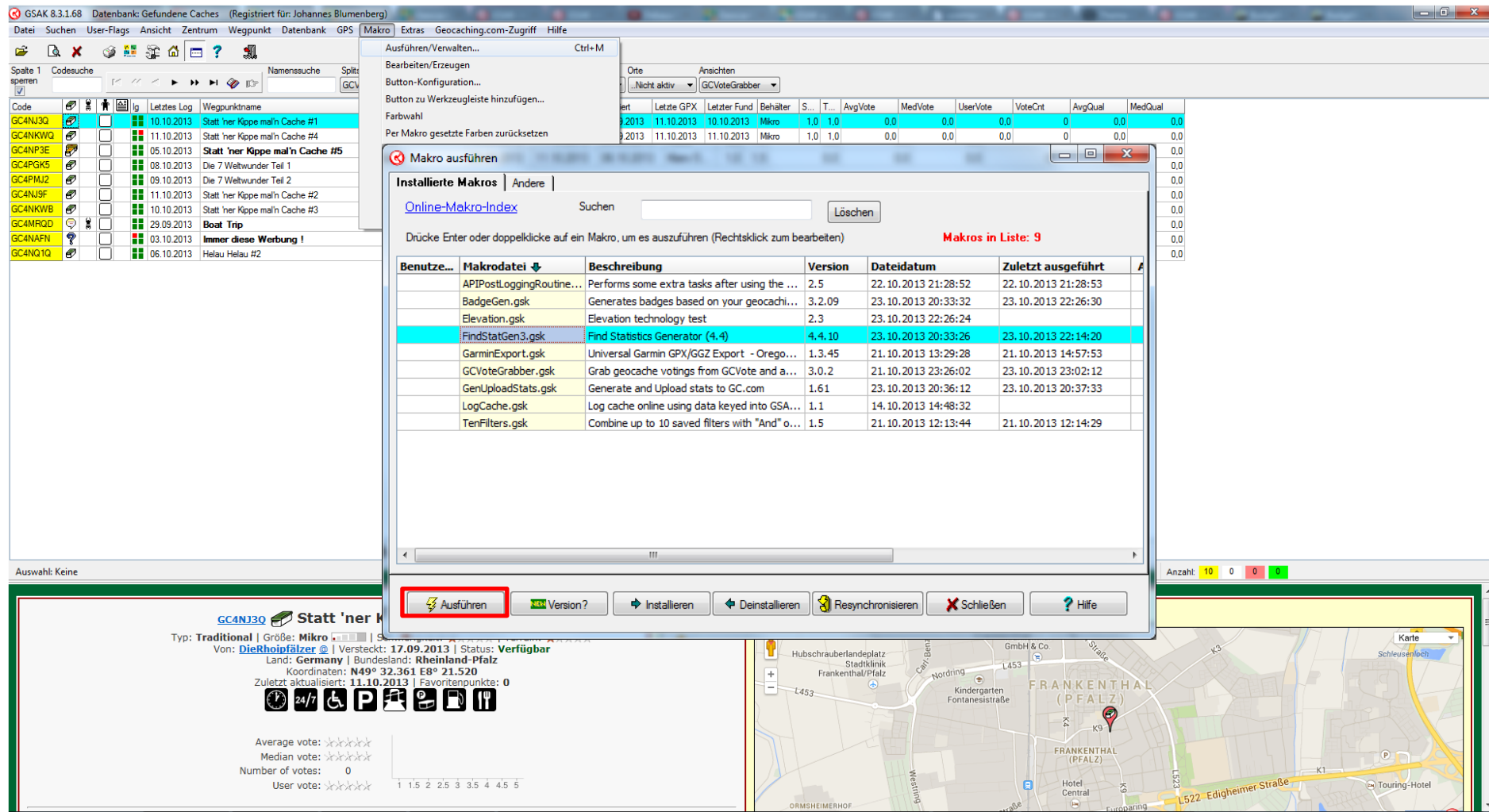


Statistiken mit GSAK: Automatisierung

The screenshot displays the Geocaching.com web interface. The main window is titled 'Makro' (Macro) and shows a list of installed macros. The macro 'FindStatGen3.gsk' is highlighted with a red box. Below the list, there are buttons for 'Ausführen' (Execute), 'Version?', 'Installieren' (Install), 'Deinstallieren' (Uninstall), 'Resynchronisieren' (Resynchronize), 'Schließen' (Close), and 'Hilfe' (Help).

The background shows a list of caches with columns for 'Code', 'Status', 'Datum', 'Name', and 'Wegpunktname'. The cache 'GC4N130' is highlighted. Below the list, there is a map of Frankenthal (Pfalz) showing the location of the cache. The map includes labels for 'Hubschrauberlandeplatz', 'Frankenthal (Pfalz)', 'Hotel Central', and 'L522-Edigheimer Straße'.

Statistiken mit GSAK: Automatisierung



Statistiken mit GSAK: Automatisierung

GSAK 8.3.1.68 Datenbank: Gefundene Caches (Registriert für: Johannes Blumenberg)

Datei Suchen User-Flags Ansicht Zentrum Wegpunkt Datenbank GPS Makro Extras Geocaching.com-Zugriff Hilfe

Spalte 1 sperren Codesuche Namenssuche Spalte GCV

Ausführen/Verwalten... Ctrl+M
Bearbeiten/Erzeugen
Button-Konfiguration...
Button zu Werkzeugleiste hinzufügen...
Farbwahl
Per Makro gesetzte Farben zurücksetzen
Code-Binärdatei
Formulareditor
Makro-Buttons
Installationsdatei erstellen...
Hilfe

Code	Letztes Log	Wegpunktname	Letzte GPX	Letzter Fund	Behälter	S...	T...	AvgVote	MedVote	UserVote	VoteCnt	AvgQual	MedQual
GC4NJ3Q	10.10.2013	Statt 'ner Kippe mal'n Cache #1	10.10.2013	10.10.2013	Mikro	1.0	1.0	0.0	0.0	0.0	0	0.0	0.0
GC4NKWQ	11.10.2013	Statt 'ner Kippe mal'n Cache #4	11.10.2013	11.10.2013	Mikro	1.0	1.0	0.0	0.0	0.0	0	0.0	0.0
GC4NP3E	05.10.2013	Statt 'ner Kippe mal'n Cache #5	11.10.2013	05.10.2013	Klein/S...	1.0	1.5	0.0	0.0	0.0	0	0.0	0.0
GC4PGK5	08.10.2013	Die 7 Weltwunder Teil 1	11.10.2013	08.10.2013	Mikro	1.5	1.5	0.0	0.0	0.0	0	0.0	0.0
GC4PMJ2	09.10.2013	Die 7 Weltwunder Teil 2	11.10.2013	09.10.2013	Mikro	1.5	1.5	0.0	0.0	0.0	0	0.0	0.0
GC4NJ9F	11.10.2013	Statt 'ner Kippe mal'n Cache #2	11.10.2013	11.10.2013	Mikro	1.0	1.0	0.0	0.0	0.0	0	0.0	0.0
GC4NKWB	10.10.2013	Statt 'ner Kippe mal'n Cache #3	11.10.2013	10.10.2013	Mikro	1.0	1.5	0.0	0.0	0.0	0	0.0	0.0
GC4MRQD	29.09.2013	Boat Trip	11.10.2013	29.09.2013	Nicht g...	2.5	4.0	0.0	0.0	0.0	0	0.0	0.0
GC4NAFN	03.10.2013	Immer diese Werbung !	11.10.2013	03.10.2013	Mikro	3.0	1.5	0.0	0.0	0.0	0	0.0	0.0
GC4NG1Q	06.10.2013	Helau Helau #2	11.10.2013	29.09.2013	Mikro	3.0	1.5	0.0	0.0	0.0	0	0.0	0.0

Fund Statistik HTML Export

Fund Statistik HTML Export

Setting Group: 1

Um Autostart anzuhalten, klicke irgendwo auf das Formular

Stichtag: 23.10.2013

OK Abbrechen Optionen Help

Auf Updates V4.4.10

Auswahl: Keine 10 angezeigt (alle Wegpunkte) 0 = 0 Zentrum = Temp Anzahl: 10 0 0 0

GC4NJ3Q Statt 'ner Kippe mal'n Cache #1

Typ: Traditional | Größe: Mikro | Schwierigkeit: ★★★★★ | Terrain: ★★★★★
Von: DieRhoipfäler @ | Versteckt: 17.09.2013 | Status: Verfügbar
Land: Germany | Bundesland: Rheinland-Pfalz
Koordinaten: N49° 32.361 E8° 21.520
Zuletzt aktualisiert: 11.10.2013 | Favoritenpunkte: 0
24/7 P

Average vote: ★★★★★
Median vote: ★★★★★
Number of votes: 0
User vote: ★★★★★

Karte ausblenden Splitscreen Browser Aktualisieren

Hubschrauberlandeplatz
Frankenthal/Pfalz
Kindergarten Fontanesstraße
FRANKENTHAL (PFALZ)
Hotel Central
L522 Edigheimer Straße
Touring-Hotel

Statistiken mit GSAK: Automatisierung

GSAK 8.3.1.68 Datenbank: Gefundene Caches (Registriert für: Johannes Blumenberg)

Datei Suchen User-Flags Ansicht Zentrum Wegpunkt Datenbank GPS Makro Extras Geocaching.com-Zugriff Hilfe

Spalte 1 sperren Codesuche Namenssuche Spalte 2 GCV

Ausführen/Verwalten... Ctrl+M
 Bearbeiten/Erzeugen
 Button-Konfiguration...
 Button zu Werkzeugleiste hinzufügen...
 Farbwahl
 Per Makro gesetzte Farben zurücksetzen
 Code-Binärdatei
 Formulareditor
 Makro-Buttons
 Installationsdatei erstellen...
 Hilfe

Code	Letztes Log	Wegpunktname	Letzte GPX	Letzter Fund	Behälter	S...	T...	AvgVote	MedVote	UserVote	VoteCnt	AvgQual	MedQual
GC4NJ3Q	10.10.2013	Statt 'ner Kippe mal'n Cache #1	10.10.2013	10.10.2013	Mikro	1.0	1.0	0.0	0.0	0.0	0	0.0	0.0
GC4NKWQ	11.10.2013	Statt 'ner Kippe mal'n Cache #4	11.10.2013	11.10.2013	Mikro	1.0	1.0	0.0	0.0	0.0	0	0.0	0.0
GC4NP3E	05.10.2013	Statt 'ner Kippe mal'n Cache #5	11.10.2013	05.10.2013	Klein/S...	1.0	1.5	0.0	0.0	0.0	0	0.0	0.0
GC4PGK5	08.10.2013	Die 7 Weltwunder Teil 1	11.10.2013	08.10.2013	Mikro	1.5	1.5	0.0	0.0	0.0	0	0.0	0.0
GC4PMJ2	09.10.2013	Die 7 Weltwunder Teil 2	11.10.2013	09.10.2013	Mikro	1.5	1.5	0.0	0.0	0.0	0	0.0	0.0
GC4NJ9F	11.10.2013	Statt 'ner Kippe mal'n Cache #2	11.10.2013	11.10.2013	Mikro	1.0	1.0	0.0	0.0	0.0	0	0.0	0.0
GC4NKWB	10.10.2013	Statt 'ner Kippe mal'n Cache #3	11.10.2013	10.10.2013	Mikro	1.0	1.5	0.0	0.0	0.0	0	0.0	0.0
GC4MRQD	29.09.2013	Boat Trip	11.10.2013	29.09.2013	Nicht g...	2.5	4.0	0.0	0.0	0.0	0	0.0	0.0
GC4NAFN	03.10.2013	Immer diese Werbung !	11.10.2013	29.09.2013	Mikro	3.0	1.5	0.0	0.0	0.0	0	0.0	0.0
GC4NG1Q	06.10.2013	Helau Helau #2	11.10.2013	29.09.2013	Mikro	3.0	1.5	0.0	0.0	0.0	0	0.0	0.0

Fund Statistik HTML Export

Fund Statistik HTML Export

Setting Group: 1

Um Autostart anzuhalten, klicke irgendwo auf das Formular

Stichtag: 23.10.2013

OK Abbrechen **Optionen** Help

Auf Updates V4.4.10

Auswahl: Keine 10 angezeigt (alle Wegpunkte) 0 = 0 Zentrum = Temp Anzahl: 10 0 0 0

GC4NJ3Q Statt 'ner Kippe mal'n Cache #1

Typ: Traditional | Größe: Mikro | Schwierigkeit: ★★★★★ | Terrain: ★★★★★
 Von: DieRhoipfäler @ | Versteckt: 17.09.2013 | Status: Verfügbar
 Land: Germany | Bundesland: Rheinland-Pfalz
 Koordinaten: N49° 32.361 E8° 21.520
 Zuletzt aktualisiert: 11.10.2013 | Favoritenpunkte: 0

Average vote: ★★★★★
 Median vote: ★★★★★
 Number of votes: 0
 User vote: ★★★★★

Karte ausblenden Splitscreen Browser Aktualisieren

Karte

Statistiken mit GSAK: Automatisierung

GSAK 8.3.1.68 Datenbank: Gefundene Caches (Registriert für: Johannes Blumenberg)

Datei Suchen User-Flags Ansicht Zentrum Wegpunkt Datenbank GPS Makro Extras Geocaching.com-Zugriff Hilfe

Ausführen/Verwalten... Ctrl+M
Bearbeiten/Erzeugen
Button-Konfiguration...

Spalte 1 sperren Codesuche Namenssuche Split GCV

Orte Ansichten
Nicht aktiv GCVoteGrabber

Fund Statistik HTML Export Optionen

Fund Statistik HTML Export

Zu exportierende Datenbank: Gefundene Caches OK?

Geocaching Nickname: username

Versteckte Caches Datenbank: Default Edit

Eigene Funde bei Versteckten berücksichtigen? ☒ Sorts? ☒

Abstand Meilensteine: 100 Edit

Benutze momentane Sortierung für Meilensteine? ☐ Types? ☒
(Normalerweise nicht ausgewählt)

Abstand FTF: 1

Override Maximum Month: 0

Heimatort: Home

Stil Farbe: Blue

Abgerundeter Stil: ☐

Sprache: Deutsch

Locationless ausschließen? ☐

Zeige Grafik für Kumulierte Funde? ☒

Verwende Tortendiagramm? ☒

Verwende Flaggen Icons? ☒

Makro-Autostart beim nächsten Mal (mit Verzögerung) ☐

Warm-/Kalt-Schattierung verwenden ☒

Zeige Jahre in absteigender Reihenfolge ☒

Alle Jahre anzeigen ☐

Schattierte Balken

Benutze einfach gefärbte Balken ☒

Benutze wie die 'Heatmap' gefärbte Balken ☐

Benutze schattierte Balken? ☐

Bilderquelle schattierte Balken (Wähle Remote für GC Profil) Lokal ☒ Remote ☐

Auswahl Reporte und Reihenfolge:

Auf Standard

Anmerkungen Nummern Spezial

Karten Höhe Home

Reihenfolge der

Landkreise aktualisieren ☐

Zentrierte Ausgabe? ☐

Gruppenauswahl

1 2 3 4 Speichern Copy

OK Abbrechen Help

Auswahl: Keine

GC4NJ3Q Statt 'ner Kippe mal'n Cache #1
Typ: Traditional | Größe: Mikro
Von: DieRhoipfäler @ I V
Land: Germany
Koordinaten
Zuletzt aktualisiert: 24/7

Average vote: ★★★★★
Median vote: ★★★★★
Number of votes: 0
User vote: ★★★★★

1 1.5 2 2.5 3 3.5 4 4.5 5

FRANKENTHAL (PFALZ)
Hotel Central
L522 Edigheimer Straße
Touring-Hotel

Statistiken mit GSAK: Automatisierung

GSAK 8.3.1.68 Datenbank: Gefundene Caches (Registriert für: Johannes Blumenberg)

Datei Suchen User-Flags Ansicht Zentrum Wegpunkt Datenbank GPS Makro Extras Geocaching.com-Zugriff Hilfe

Ausführen/Verwalten... Ctrl+M
Bearbeiten/Erzeugen
Button-Konfiguration...

Spalte 1 sperren Codesuche Namenssuche Split GCV

Orte Ansichten
Nicht aktiv GCVoteGrabber

Fund Statistik HTML Export Optionen

Fund Statistik HTML Export

Zu exportierende Datenbank: Gefundene Caches OK?

Geocaching Nickname: username

Versteckte Caches Datenbank: Default Edit

Eigene Funde bei Versteckten berücksichtigen? ☒ Sorts? ☒

Abstand Meilensteine: 100 Edit

Benutze momentane Sortierung für Meilensteine? ☐ Types? ☒
(Normalerweise nicht ausgewählt)

Abstand FTF: 1

Override Maximum Month: 0

Heimatort: Home

Stil Farbe: Blue

Abgerundeter Stil: ☐

Sprache: Deutsch

Locationless ausschliessen? ☐

Zeige Grafik für Kumulierte Funde? ☒

Verwende Tortendiagramm? ☒

Verwende Flaggen Icons? ☒

Makro-Autostart beim nächsten Mal (mit Verzögerung) ☒

Warm-/Kalt-Schattierung verwenden ☒

Benutze einfach gefärbte Balken: ☒

Benutze wie die 'Heatmap' gefärbte Balken: ☐

Benutze schattierte Balken? ☐

Bilderquelle schattierte Balken (Wähle Remote für GC Profil): Lokal ☒ Remote ☐

Auswahl Reporte und Reihenfolge:

Auf Standard

Anmerkungen Nummern Spezial

Karten Höhe Home

Reihenfolge der


Landkreise aktualisieren ☐

Zentrierte Ausgabe? ☐

Gruppenauswahl: 1 2 3 4 Speichern Copy

OK Abbrechen Help

Auswahl: Keine

GC4NJ3Q  **Statt**

Typ: Traditional | Größe: Mikro

Von: DieRhoipfäler @ V

Land: Germany

Koordinaten

Zuletzt aktualisiert: 24/7

Average vote: ★★★★★

Median vote: ★★★★★

Number of votes: 0

User vote: ★★★★★

1 1.5 2 2.5 3 3.5 4 4.5 5

FRANKENTHAL (PFALZ)

Hotel Central

L522 Edigheimer Straße

Touring-Hotel

Karte

Schleusenloch

ORMSHEIMERHOF

Wüstling

Evangelische

Statistiken mit GSAK: Automatisierung

GSAK 8.3.1.68 Datenbank: Gefundene Caches (Registriert für: Johannes Blumenberg)

Datei Suchen User-Flags Ansicht Zentrum Wegpunkt Datenbank GPS Makro Extras Geocaching.com-Zugriff Hilfe

Ausführen/Verwalten... Ctrl+M
Bearbeiten/Erzeugen
Button-Konfiguration...

Spalte 1 sperren Codesuche Namenssuche Split GCV

Code Letztes Log Wegpunktname
GC4NJ3Q 10.10.2013 Statt 'ner Kippe mal'n Cache #1
GC4NKWQ 11.10.2013 Statt 'ner Kippe mal'n Cache #4
GC4NP3E 05.10.2013 Statt 'ner Kippe mal'n Cache #5
GC4PGK5 08.10.2013 Die 7 Weltwunder Teil 1
GC4PMJ2 09.10.2013 Die 7 Weltwunder Teil 2
GC4NJ9F 11.10.2013 Statt 'ner Kippe mal'n Cache #2
GC4NKWB 10.10.2013 Statt 'ner Kippe mal'n Cache #3
GC4MRQD 29.09.2013 Boat Trip
GC4NAFN 03.10.2013 Immer diese Werbung!
GC4NG1Q 06.10.2013 Helau Helau #2

Fund Statistik HTML Export Optionen

Fund Statistik HTML Export

Zu exportierende Datenbank Gefundene Caches OK?

Geocaching Nickname username

Versteckte Caches Datenbank Default Edit

Eigene Funde bei Versteckten berücksichtigen? ☒ Sorts? ☒

Abstand Meilensteine 100 Edit

Benutze momentane Sortierung für Meilensteine? ☐ Types? ☒
(Normalerweise nicht ausgewählt)

Abstand FTF 1

Override Maximum Month 0

Heimatort Home

Stil Farbe Blue

Abgerundeter Stil ☐

Sprache Deutsch

Locationless ausschließen? ☐

Zeige Grafik für Kumulierte Funde? ☒

Verwende Tortendiagramm? ☒

Verwende Flaggen Icons? ☒

Makro-Autostart beim nächsten Mal (mit Verzögerung) ☐

Warm-/Kalt-Schattierung verwenden ☒

Zeige Jahre in absteigender Reihenfolge ☒

Alle Jahre anzeigen ☐

Schattierte Balken

Benutze einfach gefärbte Balken ☒

Benutze wie die 'Heatmap' gefärbte Balken ☐

Benutze schattierte Balken? ☐

Bilderquelle schattierte Balken (Wähle Remote für GC Profil) Lokal ☒ Remote ☐

Auswahl Reporte und Reihenfolge:

Auf Standard

Anmerkungen Nummern Spezial

Karten Höhe Home

Reihenfolge der

Landkreise aktualisieren ☐

Zentrierte Ausgabe? ☐

Gruppenauswahl

1 2 3 4 Speichern Copy

OK Abbrechen Help

Auswahl: Keine

GC4NJ3Q Statt 'ner Kippe mal'n Cache #1
Typ: Traditional | Größe: Mikro
Von: Die Rhoipfäler @ V
Land: Germany
Koordinaten
Zuletzt aktualisiert: 24/7

Average vote: ★★★★★
Median vote: ★★★★★
Number of votes: 0
User vote: ★★★★★

0 0 0 0

Karte Schleusenloch

FRANKENTHAL (PFALZ)
Hotel Central
L522 Edigheimer Straße
Touring-Hotel

Statistiken mit GSAK: Automatisierung

GSAK 8.3.1.68 Datenbank: Gefundene Caches (Registriert für: Johannes Blumenberg)

File Suchen User-Flags Ansicht Zentrum Wegpunkt Datenbank GPS Makro Extras Geocaching.com-Zugriff Hilfe

Spalte 1 sperren Codesuche Namenssuche Spalte 2 Codesuche

Code	Icon	Letztes Log	Wegpunktname
GC4NJ3Q		10.10.2013	Statt 'ner Kippe mal'n Cache #1
GC4NKWQ		11.10.2013	Statt 'ner Kippe mal'n Cache #4
GC4NP3E		05.10.2013	Statt 'ner Kippe mal'n Cache #5
GC4PGK5		08.10.2013	Die 7 Weltwunder Teil 1
GC4PMJ2		09.10.2013	Die 7 Weltwunder Teil 2
GC4NJ9F		11.10.2013	Statt 'ner Kippe mal'n Cache #2
GC4NKWB		10.10.2013	Statt 'ner Kippe mal'n Cache #3
GC4MRQD		29.09.2013	Boat Trip
GC4NAFN		03.10.2013	Immer diese Werbung !
GC4NG1Q		06.10.2013	Helau Helau #2

Auswahl: Keine

GC4NJ3Q Statt 'ner Kippe mal'n Cache #1

Typ: Traditional | Größe: Mikro

Von: DieRhoipfäler @ | Versteckt

Land: Germany | Bundesland: Rheinland-Pfalz

Koordinaten: N49° 11' 11.1" E7° 11' 11.1"

Zuletzt aktualisiert: 11.10.2013

Average vote:

Median vote:

Number of votes: 0

User vote:

OK Abbrechen

Anmerkungen Group - 1

Notes

Title:

Test Rechtschreibprüfung

<notitle/>
<subhead>BadgeGen Achievement Badges</subhead>
<file>BadgeGen/Archive/Current.htm</file>

Notes B

Title:

Test Rechtschreibprüfung

Notes C

Title:

Test Rechtschreibprüfung

Karte

Schleusenloch

Fontanesistraße

FRANKENTHAL (PFALZ)

Hotel Central

L522 Edigheimer Straße

Touring-Hotel

Statistiken mit GSAK: Automatisierung

GSAK 8.3.1.68 Datenbank: Gefundene Caches (Registriert für: Johannes Blumenberg)

File Suchen User-Flags Ansicht Zentrum Wegpunkt Datenbank GPS Makro Extras Geocaching.com-Zugriff Hilfe

Spalte 1 sperren Codesuche Namenssuche Spalte 2 Codesuche

Code	Icon	Letztes Log	Wegpunktname
GC4NJ3Q		10.10.2013	Statt 'ner Kippe mal'n Cache #1
GC4NKWQ		11.10.2013	Statt 'ner Kippe mal'n Cache #4
GC4NP3E		05.10.2013	Statt 'ner Kippe mal'n Cache #5
GC4PGK5		08.10.2013	Die 7 Weltwunder Teil 1
GC4PMJ2		09.10.2013	Die 7 Weltwunder Teil 2
GC4NJ9F		11.10.2013	Statt 'ner Kippe mal'n Cache #2
GC4NKWB		10.10.2013	Statt 'ner Kippe mal'n Cache #3
GC4MRQD		29.09.2013	Boat Trip
GC4NAFN		03.10.2013	Immer diese Werbung !
GC4NG1Q		06.10.2013	Helau Helau #2

Auswahl: Keine

GC4NJ3Q Statt 'ner Kippe mal'n Cache #1

Typ: Traditional | Größe: Mikro

Von: DieRhoipfäler @ | Versteckt

Land: Germany | Bundesland: N4

Koordinaten: N4

Zuletzt aktualisiert: 11.10.2013

Average vote:

Median vote:

Number of votes: 0

User vote:

OK Abbrechen

Anmerkungen Group - 1

Notes

Title:

Test Rechtschreibprüfung

<notitle/>
<subhead>BadgeGen Achievement Badges</subhead>
<file>BadgeGen/Archive/Current.htm</file>

Notes B

Title:

Test Rechtschreibprüfung

Notes C

Title:

Test Rechtschreibprüfung

Karte

Schleusenloch

Fontanesistraße

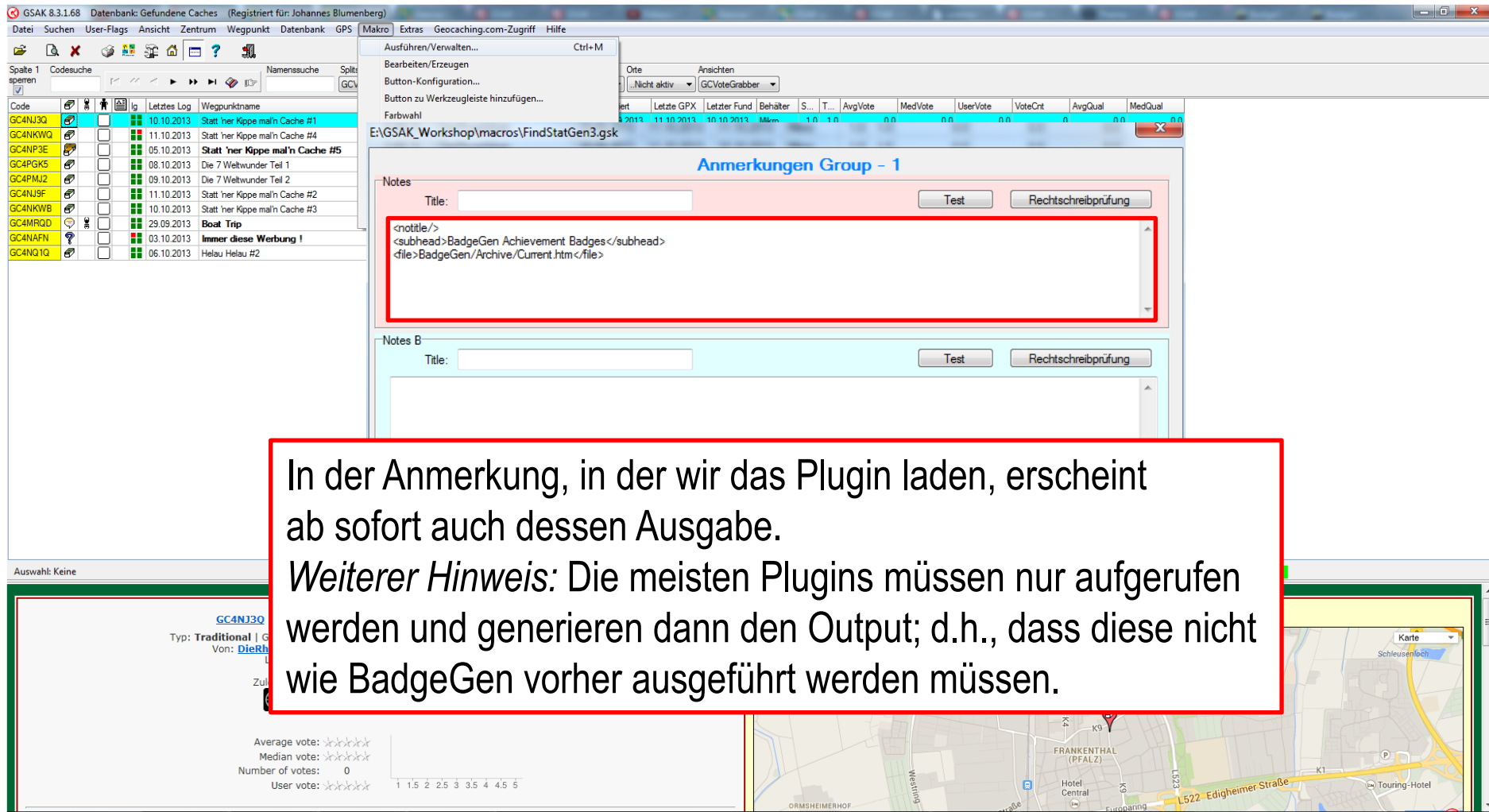
FRANKENTHAL (PFALZ)

Hotel Central

L522 Edigheimer Straße

Touring-Hotel

Statistiken mit GSAK: Automatisierung



The screenshot shows the GSAK 8.3.1.68 interface. The main window displays a list of caches with columns for Code, Icon, Status, Date, and Name. The 'Anmerkungen Group - 1' window is open, showing a text area with the following XML code:

```
<notitle/>
<subhead>BadgeGen Achievement Badges</subhead>
<file>BadgeGen/Archive/Current.htm</file>
```

A red box highlights this XML code. Below the text area, there are buttons for 'Test' and 'Rechtschreibprüfung'. The bottom of the interface shows a map and a statistics section for the selected cache (GC4NJ3Q).

In der Anmerkung, in der wir das Plugin laden, erscheint ab sofort auch dessen Ausgabe.
Weiterer Hinweis: Die meisten Plugins müssen nur aufgerufen werden und generieren dann den Output; d.h., dass diese nicht wie BadgeGen vorher ausgeführt werden müssen.

Statistiken mit GSAK: Automatisierung

GSAK 8.3.1.68 Datenbank: Gefundene Caches (Registriert für: Johannes Blumenberg)

Datei Suchen User-Flags Ansicht Zentrum Wegpunkt Datenbank GPS Makro Extras Geocaching.com-Zugriff Hilfe

Ausführen/Verwalten... Ctrl+M

Bearbeiten/Erzeugen

Button-Konfiguration...

Button zu Werkzeugleiste hinzufügen...

Farbwahl

Per Makro gesetzte Farben zurücksetzen

Code-Binärdatei

Formulareditor

Makro-Buttons

Installationsdatei erstellen...

Hilfe

Code	Icon	Letztes Log	Wegpunktname	Letzte GPX	Letzter Fund	Behälter	S...	T...	AvgVote	MedVote	UserVote	VoteCrit	AvgQual	MedQual
GC4NJ3Q		10.10.2013	Statt 'ner Kippe mal'n Cache #1	11.10.2013	10.10.2013	Mikro	1.0	1.0	0.0	0.0	0.0	0.0	0.0	0.0
GC4NKWQ		11.10.2013	Statt 'ner Kippe mal'n Cache #4	11.10.2013	11.10.2013	Mikro	1.0	1.0	0.0	0.0	0.0	0.0	0.0	0.0
GC4NP3E		05.10.2013	Statt 'ner Kippe mal'n Cache #5	11.10.2013	05.10.2013	Klein/S...	1.0	1.5	0.0	0.0	0.0	0.0	0.0	0.0
GC4PGK5		08.10.2013	Die 7 Weltwunder Teil 1	11.10.2013	08.10.2013	Mikro	1.5	1.5	0.0	0.0	0.0	0.0	0.0	0.0
GC4PMJ2		09.10.2013	Die 7 Weltwunder Teil 2	11.10.2013	09.10.2013	Mikro	1.5	1.5	0.0	0.0	0.0	0.0	0.0	0.0
GC4NU9F		11.10.2013	Statt 'ner Kippe mal'n Cache #2	11.10.2013	11.10.2013	Mikro	1.0	1.0	0.0	0.0	0.0	0.0	0.0	0.0
GC4NKWB		10.10.2013	Statt 'ner Kippe mal'n Cache #3	11.10.2013	10.10.2013	Mikro	1.0	1.5	0.0	0.0	0.0	0.0	0.0	0.0
GC4MRQD		29.09.2013	Boat Trip	11.10.2013	29.09.2013	Nicht g...	2.5	4.0	0.0	0.0	0.0	0.0	0.0	0.0
GC4NAFN		03.10.2013	Immer diese Werbung !	14.09.2013	11.10.2013	Mikro	3.0	1.5	0.0	0.0	0.0	0.0	0.0	0.0
GC4NQ1Q		06.10.2013	Helau Helau #2	20.09.2013	11.10.2013	Klein/S...	1.0	1.5	0.0	0.0	0.0	0.0	0.0	0.0

Auswahl: Keine 10 angezeigt (alle Wegpunkte) = 0 Zentrum = Temp Anzahl: 10 0 0 0

Karte ausblenden Splitscreen Browser Aktualisieren

Typ: Traditional | Größe: Mikro | Schwierigkeit: ★★★★★ | Terrain: ★★★★★
 Von: DieRhoipfäler @ | Versteckt: 17.09.2013 | Status: Verfügbar
 Land: Germany | Bundesland: Rheinland-Pfalz
 Koordinaten: N49° 32.361 E8° 21.520
 Zuletzt aktualisiert: 11.10.2013 | Favortempunkte: 0

Average vote: ★★★★★
 Median vote: ★★★★★
 Number of votes: 0
 User vote: ★★★★★

Map showing location in Frankenthal (Pfalz) near L453 and L523.

Statistiken mit GSAK: Automatisierung

GSAK 8.3.1.68 Datenbank: Gefundene Caches (Registriert für: Johannes Blumenberg)

Datei Suchen User-Flags Ansicht Zentrum Wegpunkt Datenbank GPS Makro Extras Geocaching.com-Zugriff Hilfe

Ausführen/Verwalten... Ctrl+M
Bearbeiten/Erzeugen
Button-Konfiguration...
Button zu Werkzeugleiste hinzufügen...
Farbwahl
Per Makro gesetzte Farben zurücksetzen
Code-Binärdatei
Formulareditor
Makro-Buttons
Installationsdatei erstellen...
Hilfe

Code	Icon	Letztes Log	Wegpunktname	Letzte GPX	Letzter Fund	Behälter	S...	T...	AvgVote	MedVote	UserVote	VoteCrit	AvgQual	MedQual
GC4NJ3Q		10.10.2013	Statt 'ner Kippe mal'n Cache #1	11.10.2013	10.10.2013	Mikro	1,0	1,0	0,0	0,0	0,0	0,0	0,0	0,0
GC4NKWQ		11.10.2013	Statt 'ner Kippe mal'n Cache #4	11.10.2013	11.10.2013	Mikro	1,0	1,0	0,0	0,0	0,0	0,0	0,0	0,0
GC4NP3E		05.10.2013	Statt 'ner Kippe mal'n Cache #5	11.10.2013	05.10.2013	Klein/S...	1,0	1,5	0,0	0,0	0,0	0,0	0,0	0,0
GC4PGK5		08.10.2013	Die 7 Weltwunder Teil 1	11.10.2013	08.10.2013	Mikro	1,5	1,5	0,0	0,0	0,0	0,0	0,0	0,0
GC4PMJ2		09.10.2013	Die 7 Weltwunder Teil 2	11.10.2013	09.10.2013	Mikro	1,5	1,5	0,0	0,0	0,0	0,0	0,0	0,0
GC4NU9F		11.10.2013	Statt 'ner Kippe mal'n Cache #2	11.10.2013	11.10.2013	Mikro	1,0	1,0	0,0	0,0	0,0	0,0	0,0	0,0
GC4NKWB		10.10.2013	Statt 'ner Kippe mal'n Cache #3	11.10.2013	10.10.2013	Mikro	1,0	1,5	0,0	0,0	0,0	0,0	0,0	0,0
GC4MRQD		29.09.2013	Boat Trip	11.10.2013	29.09.2013	Nicht g...	2,5	4,0	0,0	0,0	0,0	0,0	0,0	0,0
GC4NAFN		03.10.2013	Immer diese Werbung !	14.09.2013	11.10.2013	Mikro	3,0	1,5	0,0	0,0	0,0	0,0	0,0	0,0
GC4NQ1Q		06.10.2013	Helau Helau #2	20.09.2013	11.10.2013	Klein/S...	1,0	1,5	0,0	0,0	0,0	0,0	0,0	0,0

Auswahl: Keine 10 angezeigt (alle Wegpunkte) = 0 Zentrum = Temp Anzahl: 10 0 0 0

GC4NJ3Q Statt 'ner Kippe mal'n Cache #1
 Typ: Traditional | Größe: Mikro | Schwierigkeit: ★★★★★ | Terrain: ★★★★★
 Von: DieRhoipfäler @ | Versteckt: 17.09.2013 | Status: Verfügbar
 Land: Germany | Bundesland: Rheinland-Pfalz
 Koordinaten: N49° 32.361 E8° 21.520
 Zuletzt aktualisiert: 11.10.2013 | Favoritenpunkte: 0
 24/7 P

Average vote: ★★★★★
 Median vote: ★★★★★
 Number of votes: 0
 User vote: ★★★★★

Karte ausblenden Splitscreen Browser Aktualisieren

Hubschrauberlandeplatz
 Frankenthal/ Stadtklinik
 Frankenthal/ GmbH & Co.
 Nordring
 Kindergarten Fontanesistraße
 FRANKENTHAL (PFALZ)
 Hotel Central
 L522-Edigheimer Straße
 Touring-Hotel

Statistiken mit GSAK: Automatisierung

GSAK 8.3.1.68 Datenbank: Gefundene Caches (Registriert für: Johannes Blumenberg)

Datei Suchen User-Flags Ansicht Zentrum Wegpunkt Datenbank GPS Makro Extras Geocaching.com-Zugriff Hilfe

Ausführen/Verwalten... Ctrl+M

Spalte 1 sperren Codesuche Namensuche Spalte GCV

Code	Icon	Letztes Log	Wegpunktname	Orte	Ansichten	Letzte GPX	Letzter Fund	Behälter	S...	T...	AvgVote	MedVote	UserVote	VoteCrit	AvgQual	MedQual
GC4NJ3Q		10.10.2013	Statt 'ner Kippe mal'n Cache #1	Nicht aktiv	GCVoteGrabber	11.10.2013	10.10.2013	Mikro	1,0	1,0	0,0	0,0	0,0	0,0	0,0	0,0
GC4NKWQ		11.10.2013	Statt 'ner Kippe mal'n Cache #4			11.10.2013	11.10.2013	Mikro	1,0	1,0	0,0	0,0	0,0	0,0	0,0	0,0
GC4NP3E		05.10.2013	Statt 'ner Kippe mal'n Cache #5			11.10.2013	05.10.2013	Klein/S...	1,0	1,5	0,0	0,0	0,0	0,0	0,0	0,0
GC4PGK5		08.10.2013	Die 7 Weltwunder Teil 1			11.10.2013	08.10.2013	Mikro	1,5	1,5	0,0	0,0	0,0	0,0	0,0	0,0
GC4PMJ2		09.10.2013	Die 7 Weltwunder Teil 2			11.10.2013	09.10.2013	Mikro	1,5	1,5	0,0	0,0	0,0	0,0	0,0	0,0
GC4NU9F		11.10.2013	Statt 'ner Kippe mal'n Cache #2			11.10.2013	11.10.2013	Mikro	1,0	1,0	0,0	0,0	0,0	0,0	0,0	0,0
GC4NKWB		10.10.2013	Statt 'ner Kippe mal'n Cache #3			11.10.2013	10.10.2013	Mikro	1,0	1,5	0,0	0,0	0,0	0,0	0,0	0,0
GC4MRQD		29.09.2013	Boat Trip			11.10.2013	29.09.2013	Nicht g...	2,5	4,0	0,0	0,0	0,0	0,0	0,0	0,0
GC4NAFN		03.10.2013	Immer diese Werbung !			14.09.2013	11.10.2013	Mikro	3,0	1,5	0,0	0,0	0,0	0,0	0,0	0,0
GC4NQ1Q		06.10.2013	Helau Helau #2			20.09.2013	11.10.2013	Klein/S...	1,0	1,5	0,0	0,0	0,0	0,0	0,0	0,0

Auswahl: Keine 10 angezeigt (alle Wegpunkte) = 0 Zentrum = Temp Anzahl: 10 0 0 0

GC4NJ3Q Statt 'ner Kippe mal'n Cache #1

Typ: Traditional | Größe: Mikro | Schwierigkeit: ★★★★★ | Terrain: ★★★★★

Von: DieRhoipfäler @ | Versteckt: 17.09.2013 | Status: Verfügbar

Land: Germany | Bundesland: Rheinland-Pfalz

Koordinaten: N49° 32.361 E8° 21.520

Zuletzt aktualisiert: 11.10.2013 | Favoritenpunkte: 0

Average vote: ★★★★★

Median vote: ★★★★★

Number of votes: 0

User vote: ★★★★★

Karte ausblenden Splitscreen Browser Aktualisieren

Hubschrauberlandeplatz
Frankenthal/Platz
Nordring
L453
Kindergarten Fontanesistraße
FRANKENTHAL (PFALZ)
K9
Hotel Central
L523
L522-Edigheimer Straße
Touring-Hotel

Statistiken mit GSAK: Automatisierung

GSAK 8.3.1.68 Datenbank: Gefundene Caches (Registriert für: Johannes Blumenberg)

Menü: Datei Suchen User-Flags Ansicht Zentrum Wegpunkt Datenbank GPS Makro Extras Geocaching.com-Zugriff Hilfe

Spalte 1 sperren Codesuche Namenssuche Spalte 2

Code	Icon	Letztes Log	Wegpunktname
GC4NJ3Q		10.10.2013	Statt 'ner Kippe mal'n Cache #1
GC4NKWQ		11.10.2013	Statt 'ner Kippe mal'n Cache #4
GC4NP3E		05.10.2013	Statt 'ner Kippe mal'n Cache #5
GC4PGK5		08.10.2013	Die 7 Weltwunder Teil 1
GC4PMJ2		09.10.2013	Die 7 Weltwunder Teil 2
GC4NJ9F		11.10.2013	Statt 'ner Kippe mal'n Cache #2
GC4NKWB		10.10.2013	Statt 'ner Kippe mal'n Cache #3
GC4MRQD		29.09.2013	Boat Trip
GC4NAFN		03.10.2013	Immer diese Werbung!
GC4NG1Q		06.10.2013	Helau Helau #2

Auswahl: Keine

GC4NJ3Q Statt 'ner Kippe mal'n Cache #1
Typ: Traditional | Größe: Mikro | Von: DieRhoipfäler | Land: Germany | Koordinaten: N4...
Zuletzt aktualisiert: 11.10.2013

Average vote: ★★★★★
Median vote: ★★★★★
Number of votes: 0
User vote: ★★★★★

1 1.5 2 2.5 3 3.5 4 4.5 5

Makro ausführen

Installierte Makros | Andere |

Online-Makro-Index Suchen Löschen

Drücke Enter oder doppelklicke auf ein Makro, um es auszuführen (Rechtsklick zum bearbeiten) Makros in Liste: 9

Benutze...	Makrodatei	Beschreibung	Version	Dateidatum	Zuletzt ausgeführt
	APIPost.LoggingRoutine...	Performs some extra tasks after using the ...	2.5	22.10.2013 21:28:52	22.10.2013 21:28:53
	BadgeGen.gsk	Generates badges based on your geocachi...	3.2.09	23.10.2013 20:33:32	23.10.2013 22:26:30
	Elevation.gsk	Elevation technology test	2.3	23.10.2013 22:26:24	
	FindStatGen3.gsk	Find Statistics Generator (4.4)	4.4.10	23.10.2013 20:33:26	23.10.2013 23:09:46
	GarminExport.gsk	Universal Garmin GPX/GGZ Export - Orego...	1.3.45	21.10.2013 13:29:28	21.10.2013 14:57:53
	GCVoteGrabber.gsk	Grab geocache votings from GCVote and a...	3.0.2	21.10.2013 23:26:02	23.10.2013 23:18:30
	GenUploadStats.gsk	Generate and Upload stats to GC.com	1.61	23.10.2013 20:36:12	23.10.2013 23:17:41
	LogCache.gsk	Log cache online using data keyed into GSA...	1.1	14.10.2013 14:48:32	
	TenFilters.gsk	Combine up to 10 saved filters with "And" o...	1.5	21.10.2013 12:13:44	21.10.2013 12:14:29

Ausführen Version? Installieren Deinstallieren Resynchronisieren Schließen Hilfe

Karte Schleusenbach

Frankenthal (Pfalz)

Hotel Central

1522 Edigheimer Straße

Touring-Hotel

Statistiken mit GSAK: Automatisierung

GSAK 8.3.1.68 Datenbank: Gefundene Caches (Registriert für: Johannes Blumenberg)

Macro | Extras | Geocaching.com-Zugriff | Hilfe

Ausführen/Verwalten... Ctrl+M

Bearbeiten/Erzeugen

Button-Konfiguration...

Button zu Werkzeugleiste hinzufügen...

Farbwahl

Per Makro gesetzte Farben zurücksetzen

Code-Binärdatei

Orte Ansichten

Nicht aktiv GCVoteGrabber

Wert	Letzte GPX	Letzter Fund	Behälter	S...	T...	AvgVote	MedVote	UserVote	VoteCrit	AvgQual	MedQual
2013	11.10.2013	10.10.2013	Mikro	1,0	1,0	0,0	0,0	0,0	0,0	0,0	0,0
2013	11.10.2013	11.10.2013	Mikro	1,0	1,0	0,0	0,0	0,0	0,0	0,0	0,0
2013	11.10.2013	05.10.2013	Klein/S...	1,0	1,5	0,0	0,0	0,0	0,0	0,0	0,0

Makro ausführen


Installierte Makros | Andere

[Online-Makro-Index](#) Suchen Löschen

Drücke Enter oder doppelklicke auf ein Makro, um es auszuführen (Rechtsklick zum bearbeiten) **Makros in Liste: 9**

Benutze...	Makrodatei	Beschreibung	Version	Dateidatum	Zuletzt ausgeführt	#
	APIPost.LoggingRoutine...	Performs some extra tasks after using the ...	2.5	22.10.2013 21:28:52	22.10.2013 21:28:53	
	BadgeGen.gsk	Generates badges based on your geocachi...	3.2.09	23.10.2013 20:33:32	23.10.2013 22:26:30	
	Elevation.gsk	Elevation technology test	2.3	23.10.2013 22:26:24		
	FindStatGen3.gsk	Find Statistics Generator (4.4)	4.4.10	23.10.2013 20:33:26	23.10.2013 23:09:46	
	GarminExport.gsk	Universal Garmin GPX/GGZ Export - Orego...	1.3.45	21.10.2013 13:29:28	21.10.2013 14:57:53	
	GCVoteGrabber.gsk	Grab geocache ratings from GCVote and am...	0.0.2	23.10.2013 20:26:02	23.10.2013 23:16:30	
	GenUploadStats.gsk	Generate and Upload stats to GC.com	1.61	23.10.2013 20:36:12	23.10.2013 23:17:41	
	LogCache.gsk	Log cache online using data keyed into GSA...	1.1	14.10.2013 14:48:32		
	TenFilters.gsk	Combine up to 10 saved filters with "And" o...	1.5	21.10.2013 12:13:44	21.10.2013 12:14:29	

Auswahl: Keine

GC4NJ3Q  **Statt 'ne**

Typ: Traditional | Größe: Mikro

Von: DieRhoipfäler @ | Verste

Land: Germany | Bu

Koordinaten: N4

Zuletzt aktualisiert: 11.

24/7

Average vote: ★★★★★

Median vote: ★★★★★

Number of votes: 0

User vote: ★★★★★

1 1.5 2 2.5 3 3.5 4 4.5 5

Ausführen **Version?** **Installieren** **Deinstallieren** **Resynchronisieren** **Schließen** **Hilfe**

Karte

Schleusenbach

Frankenthal (Pfalz)

Hotel Central

1522 Edigheimer Straße

Touring-Hotel

Statistiken mit GSAK: Automatisierung

GSAK 8.3.1.68 Datenbank: Gefundene Caches (Registriert für: Johannes Blumenberg)

File Suchen User-Flags Ansicht Zentrum Wegpunkt Datenbank GPS Makro Extras Geocaching.com-Zugriff Hilfe

Spalte 1 sperren Codesuche Namenssuche Spalte 2

Code	Icon	Letztes Log	Wegpunktname
GC4NJ3Q		10.10.2013	Statt 'ner Kippe mal'n Cache #1
GC4NKWQ		11.10.2013	Statt 'ner Kippe mal'n Cache #4
GC4NP3E		05.10.2013	Statt 'ner Kippe mal'n Cache #5
GC4PGK5		08.10.2013	Die 7 Weltwunder Teil 1
GC4PMJ2		09.10.2013	Die 7 Weltwunder Teil 2
GC4NJ9F		11.10.2013	Statt 'ner Kippe mal'n Cache #2
GC4NKWB		10.10.2013	Statt 'ner Kippe mal'n Cache #3
GC4MRQD		29.09.2013	Boat Trip
GC4NAFN		03.10.2013	Immer diese Werbung!
GC4NG1Q		06.10.2013	Helau Helau #2

Auswahl: Keine

GC4NJ3Q Statt 'ner Kippe mal'n Cache #1

Typ: Traditional | Größe: Mikro | Von: DieRhoipfäler | Land: Germany | Koordinaten: N47° 24' 17" E10° 11' 17" | Zuletzt aktualisiert: 11.10.2013

Average vote: ★★★★★
Median vote: ★★★★★
Number of votes: 0
User vote: ★★★★★

1 1.5 2 2.5 3 3.5 4 4.5 5

Makro ausführen

Installierte Makros | Andere

Online-Makro-Index Suchen Löschen

Drücke Enter oder doppelklicke auf ein Makro, um es auszuführen (Rechtsklick zum bearbeiten) Makros in Liste: 9

Benutze...	Makrodatei	Beschreibung	Version	Dateidatum	Zuletzt ausgeführt
	APIPost.LoggingRoutine...	Performs some extra tasks after using the ...	2.5	22.10.2013 21:28:52	22.10.2013 21:28:53
	BadgeGen.gsk	Generates badges based on your geocachi...	3.2.09	23.10.2013 20:33:32	23.10.2013 22:26:30
	Elevation.gsk	Elevation technology test	2.3	23.10.2013 22:26:24	
	FindStatGen3.gsk	Find Statistics Generator (4.4)	4.4.10	23.10.2013 20:33:26	23.10.2013 23:09:46
	GarminExport.gsk	Universal Garmin GPX/GGZ Export - Orego...	1.3.45	21.10.2013 13:29:28	21.10.2013 14:57:53
	GCVoteGrabber.gsk	Grab geocache votings from GCVote and a...	3.0.2	21.10.2013 23:26:02	23.10.2013 23:18:30
	GenUploadStats.gsk	Generate and Upload stats to GC.com	1.61	23.10.2013 20:36:12	23.10.2013 23:17:41
	LogCache.gsk	Log cache online using data keyed into GSA...	1.1	14.10.2013 14:48:32	
	TenFilters.gsk	Combine up to 10 saved filters with "And" o...	1.5	21.10.2013 12:13:44	21.10.2013 12:14:29

Ausführen Version? Installieren Deinstallieren Resynchronisieren Schließen Hilfe

Karte Schleusenbach

Frankenthal (Pfalz)

Hotel Central

1522 Edigheimer Straße

Touring-Hotel

Statistiken mit GSAK: Automatisierung

GSAK 8.3.1.68 Datenbank: Gefundene Caches (Registriert für: Johannes Blumenberg)

Datei Suchen User-Flags Ansicht Zentrum Wegpunkt Datenbank GPS Makro Extras Geocaching.com-Zugriff Hilfe

Spalte 1 sperren Codesuche Namensuche Spalte 2 Spalte 3 Spalte 4 Spalte 5 Spalte 6 Spalte 7 Spalte 8 Spalte 9 Spalte 10 Spalte 11 Spalte 12 Spalte 13 Spalte 14 Spalte 15 Spalte 16 Spalte 17 Spalte 18 Spalte 19 Spalte 20 Spalte 21 Spalte 22 Spalte 23 Spalte 24 Spalte 25 Spalte 26 Spalte 27 Spalte 28 Spalte 29 Spalte 30 Spalte 31 Spalte 32 Spalte 33 Spalte 34 Spalte 35 Spalte 36 Spalte 37 Spalte 38 Spalte 39 Spalte 40 Spalte 41 Spalte 42 Spalte 43 Spalte 44 Spalte 45 Spalte 46 Spalte 47 Spalte 48 Spalte 49 Spalte 50 Spalte 51 Spalte 52 Spalte 53 Spalte 54 Spalte 55 Spalte 56 Spalte 57 Spalte 58 Spalte 59 Spalte 60 Spalte 61 Spalte 62 Spalte 63 Spalte 64 Spalte 65 Spalte 66 Spalte 67 Spalte 68 Spalte 69 Spalte 70 Spalte 71 Spalte 72 Spalte 73 Spalte 74 Spalte 75 Spalte 76 Spalte 77 Spalte 78 Spalte 79 Spalte 80 Spalte 81 Spalte 82 Spalte 83 Spalte 84 Spalte 85 Spalte 86 Spalte 87 Spalte 88 Spalte 89 Spalte 90 Spalte 91 Spalte 92 Spalte 93 Spalte 94 Spalte 95 Spalte 96 Spalte 97 Spalte 98 Spalte 99 Spalte 100

Code	Icon	Letztes Log	Wegpunktname	Letzte GPX	Letzter Fund	Behälter	S...	T...	AvgVote	MedVote	UserVote	VoteCrit	AvgQual	MedQual
GC4NJ3Q		10.10.2013	Statt 'ner Kippe mal'n Cache #1	11.10.2013	10.10.2013	Mikro	1.0	1.0	0.0	0.0	0.0	0.0	0.0	0.0
GC4NKWQ		11.10.2013	Statt 'ner Kippe mal'n Cache #4	11.10.2013	11.10.2013	Mikro	1.0	1.0	0.0	0.0	0.0	0.0	0.0	0.0
GC4NP3E		05.10.2013	Statt 'ner Kippe mal'n Cache #5	11.10.2013	05.10.2013	Klein/S...	1.0	1.5	0.0	0.0	0.0	0.0	0.0	0.0
GC4PGK5		08.10.2013	Die 7 Weltwunder Teil 1	11.10.2013	08.10.2013	Mikro	1.5	1.5	0.0	0.0	0.0	0.0	0.0	0.0
GC4PMJ2		09.10.2013	Die 7 Weltwunder Teil 2	11.10.2013	09.10.2013	Mikro	1.5	1.5	0.0	0.0	0.0	0.0	0.0	0.0
GC4NJ9F		11.10.2013	Statt 'ner Kippe mal'n Cache #2	11.10.2013	11.10.2013	Mikro	1.0	1.0	0.0	0.0	0.0	0.0	0.0	0.0
GC4NKWB		10.10.2013	Statt 'ner Kippe mal'n Cache #3	11.10.2013	10.10.2013	Mikro	1.0	1.5	0.0	0.0	0.0	0.0	0.0	0.0
GC4MRQD		29.09.2013	Boat Trip	11.10.2013	29.09.2013	Nicht g...	2.5	4.0	0.0	0.0	0.0	0.0	0.0	0.0
GC4NAPN		03.10.2013	Immer diese Werbung !											
GC4NQ1Q		06.10.2013	Helau Helau #2											

Auswahl: Keine 10 angezeigt (alle Wegpunkte) 1 = 0

Anzahl: 10 0 0 0

GenUploadStats Settings

Username: Flwrs & Mtn

Password: Passwort

FindStat Settings: 1

Select FindStatGen Macro File (leave blank fo default)

E:\GSAK_Workshop\macros\FindStatGen3.gsk

OK Cancel

GC4NJ3Q Statt 'ner Kippe mal'n Cache #1

Typ: Traditional | Größe: Mikro | Schwierigkeit: ★★★★★ | Terrain: ★★★★★

Von: DieRhoipfäler | Versteckt: 17.09.2013 | Status: Verfügbar

Land: Germany | Bundesland: Rheinland-Pfalz

Koordinaten: N49° 32.361 E8° 21.520

Zuletzt aktualisiert: 11.10.2013 | Favoritenpunkte: 0

Average vote: ★★★★★

Median vote: ★★★★★

Number of votes: 0

User vote: ★★★★★

Karte ausblenden Splitscreen Browser Aktualisieren

Hubschrauberlandeplatz
Frankenthal/Pfalz
Nordring
L453
Kindergarten Fontanesistraße
FRANKENTHAL (PFALZ)
K9
Hotel Central
L523
L522-Edigheimer Straße
K1
Touring-Hotel

Statistiken mit GSAK: Automatisierung

GSAK 8.3.1.68 Datenbank: Gefundene Caches (Registriert für: Johannes Blumenberg)

Menü: Datei Suchen User-Flags Ansicht Zentrum Wegpunkt Datenbank GPS Makro Extras Geocaching.com-Zugriff Hilfe

Spalte 1 sperren Codesuche Namenssuche Spalte 1 GCV

Code Letzte Log Wegpunktname

Code	Letzte Log	Wegpunktname
GC4NJ3Q	10.10.2013	Statt 'ner Kippe mal'n Cache #1
GC4NKWQ	11.10.2013	Statt 'ner Kippe mal'n Cache #4
GC4NP3E	05.10.2013	Statt 'ner Kippe mal'n Cache #5
GC4PGK5	08.10.2013	Die 7 Weltwunder Teil 1
GC4PMJ2	09.10.2013	Die 7 Weltwunder Teil 2
GC4NJ9F	11.10.2013	Statt 'ner Kippe mal'n Cache #2
GC4NKWB	10.10.2013	Statt 'ner Kippe mal'n Cache #3
GC4MRQD	29.09.2013	Boat Trip
GC4NAPN	03.10.2013	Immer diese Werbung !
GC4NQ1Q	06.10.2013	Helau Helau #2

Auswahl: Keine 10 angezeigt (alle Wegpunkte) 1 = 0

GenUploadStats Settings

Username: Flwrs & Mtn

Password: Passwort

FindStat Settings: 1

Select FindStatGen Macro File (leave blank fo default)

E:\GSAK_Workshop\Macros\FindStatGen3.gsk

OK Cancel

Typ: Traditional | Größe: Mikro | Schwierigkeit: ★★★★★ | Terrain: ★★★★★

Von: DieRhoipfäler @ | Versteckt: 17.09.2013 | Status: Verfügbar

Land: Germany | Bundesland: Rheinland-Pfalz

Koordinaten: N49° 32.361 E8° 21.520

Zuletzt aktualisiert: 11.10.2013 | Favoritenpunkte: 0

Average vote: ★★★★★

Median vote: ★★★★★

Number of votes: 0

User vote: ★★★★★

Karte ausblenden Splitscreen Browser Aktualisieren

Karte

Statistiken mit GSAK: Automatisierung

GSAK 8.3.1.68 Datenbank: Gefundene Caches (Registriert für: Johannes Blumenberg)

Menü: Datei Suchen User-Flags Ansicht Zentrum Wegpunkt Datenbank GPS Makro Extras Geocaching.com-Zugriff Hilfe

Spalte 1 sperren Codesuche Namenssuche Spalte 2 Spalte 3 Spalte 4 Spalte 5 Spalte 6 Spalte 7 Spalte 8 Spalte 9 Spalte 10 Spalte 11 Spalte 12 Spalte 13 Spalte 14 Spalte 15 Spalte 16 Spalte 17 Spalte 18 Spalte 19 Spalte 20 Spalte 21 Spalte 22 Spalte 23 Spalte 24 Spalte 25 Spalte 26 Spalte 27 Spalte 28 Spalte 29 Spalte 30 Spalte 31 Spalte 32 Spalte 33 Spalte 34 Spalte 35 Spalte 36 Spalte 37 Spalte 38 Spalte 39 Spalte 40 Spalte 41 Spalte 42 Spalte 43 Spalte 44 Spalte 45 Spalte 46 Spalte 47 Spalte 48 Spalte 49 Spalte 50 Spalte 51 Spalte 52 Spalte 53 Spalte 54 Spalte 55 Spalte 56 Spalte 57 Spalte 58 Spalte 59 Spalte 60 Spalte 61 Spalte 62 Spalte 63 Spalte 64 Spalte 65 Spalte 66 Spalte 67 Spalte 68 Spalte 69 Spalte 70 Spalte 71 Spalte 72 Spalte 73 Spalte 74 Spalte 75 Spalte 76 Spalte 77 Spalte 78 Spalte 79 Spalte 80 Spalte 81 Spalte 82 Spalte 83 Spalte 84 Spalte 85 Spalte 86 Spalte 87 Spalte 88 Spalte 89 Spalte 90 Spalte 91 Spalte 92 Spalte 93 Spalte 94 Spalte 95 Spalte 96 Spalte 97 Spalte 98 Spalte 99 Spalte 100

Code	Icon	Letztes Log	Wegpunktname
GC4NJ3Q		10.10.2013	Statt 'ner Kippe mal'n Cache #1
GC4NKWQ		11.10.2013	Statt 'ner Kippe mal'n Cache #4
GC4NP3E		05.10.2013	Statt 'ner Kippe mal'n Cache #5
GC4PGK5		08.10.2013	Die 7 Weltwunder Teil 1
GC4PMJ2		09.10.2013	Die 7 Weltwunder Teil 2
GC4NJ9F		11.10.2013	Statt 'ner Kippe mal'n Cache #2
GC4NKWB		10.10.2013	Statt 'ner Kippe mal'n Cache #3
GC4MRQD		29.09.2013	Boat Trip
GC4NAFN		03.10.2013	Immer diese Werbung !
GC4NG1Q		06.10.2013	Helau Helau #2

Auswahl: Keine 10 angezeigt (alle Wegpunkte) 1 = 0

GenUploadStats Settings

Username: Flwrs & Mtn

Password: Passwort

FindStat Settings: 1

Select FindStatGen Macro File (leave blank fo default)

E:\GSAK_Workshop\macros\FindStatGen3.gsk

OK Cancel

Typ: Traditional | Größe: Mikro | Schwierigkeit: ★★★★★ | Terrain: ★★★★★

Von: DieRhoipfäler @ | Versteckt: 17.09.2013 | Status: Verfügbar

Land: Germany | Bundesland: Rheinland-Pfalz

Koordinaten: N49° 32.361 E8° 21.520

Zuletzt aktualisiert: 11.10.2013 | Favoritenpunkte: 0

Average vote: ★★★★★

Median vote: ★★★★★

Number of votes: 0

User vote: ★★★★★

Karte ausblenden Splitscreen Browser Aktualisieren

Hubschrauberlandeplatz
Frankenthal/Pfalz
Nordring
L453
Kindergarten Fontanesistraße
FRANKENTHAL (PFALZ)
K9
Hotel Central
L523
L522-Edigheimer Straße
Touring-Hotel

Statistiken mit GSAK: Automatisierung

GSAK 8.3.1.68 Datenbank: Gefundene Caches (Registriert für: Johannes Blumenberg)

Menü: Datei Suchen User-Flags Ansicht Zentrum Wegpunkt Datenbank GPS Makro Extras Geocaching.com-Zugriff Hilfe

Spalte 1 sperren Codesuche Namensuche Spalte 2 Spalte 3 Spalte 4 Spalte 5 Spalte 6 Spalte 7 Spalte 8 Spalte 9 Spalte 10 Spalte 11 Spalte 12 Spalte 13 Spalte 14 Spalte 15 Spalte 16 Spalte 17 Spalte 18 Spalte 19 Spalte 20 Spalte 21 Spalte 22 Spalte 23 Spalte 24 Spalte 25 Spalte 26 Spalte 27 Spalte 28 Spalte 29 Spalte 30 Spalte 31 Spalte 32 Spalte 33 Spalte 34 Spalte 35 Spalte 36 Spalte 37 Spalte 38 Spalte 39 Spalte 40 Spalte 41 Spalte 42 Spalte 43 Spalte 44 Spalte 45 Spalte 46 Spalte 47 Spalte 48 Spalte 49 Spalte 50 Spalte 51 Spalte 52 Spalte 53 Spalte 54 Spalte 55 Spalte 56 Spalte 57 Spalte 58 Spalte 59 Spalte 60 Spalte 61 Spalte 62 Spalte 63 Spalte 64 Spalte 65 Spalte 66 Spalte 67 Spalte 68 Spalte 69 Spalte 70 Spalte 71 Spalte 72 Spalte 73 Spalte 74 Spalte 75 Spalte 76 Spalte 77 Spalte 78 Spalte 79 Spalte 80 Spalte 81 Spalte 82 Spalte 83 Spalte 84 Spalte 85 Spalte 86 Spalte 87 Spalte 88 Spalte 89 Spalte 90 Spalte 91 Spalte 92 Spalte 93 Spalte 94 Spalte 95 Spalte 96 Spalte 97 Spalte 98 Spalte 99 Spalte 100

Code	Icon	Letztes Log	Wegpunktname
GC4NJ3Q		10.10.2013	Statt 'ner Kippe mal'n Cache #1
GC4NKWQ		11.10.2013	Statt 'ner Kippe mal'n Cache #4
GC4NP3E		05.10.2013	Statt 'ner Kippe mal'n Cache #5
GC4PGK5		08.10.2013	Die 7 Weltwunder Teil 1
GC4PMJ2		09.10.2013	Die 7 Weltwunder Teil 2
GC4NJ9F		11.10.2013	Statt 'ner Kippe mal'n Cache #2
GC4NKWB		10.10.2013	Statt 'ner Kippe mal'n Cache #3
GC4MRQD		29.09.2013	Boat Trip
GC4NAFN		03.10.2013	Immer diese Werbung !
GC4NQ1Q		06.10.2013	Helau Helau #2

Auswahl: Keine 10 angezeigt (alle Wegpunkte) 1 = 0

GenUploadStats Settings

Username: Flwrs & Mtn

Password: Passwort

FindStat Settings: 1

Select FindStatGen Macro File (leave blank fo default)

E:\GSAK_Workshop\Macros\FindStatGen3.gsk

OK Cancel

Typ: Traditional | Größe: Mikro | Schwierigkeit: ★★★★★ | Terrain: ★★★★★

Von: DieRhoipfäler @ | Versteckt: 17.09.2013 | Status: Verfügbar

Land: Germany | Bundesland: Rheinland-Pfalz

Koordinaten: N49° 32.361 E8° 21.520

Zuletzt aktualisiert: 11.10.2013 | Favoritenpunkte: 0

Average vote: ★★★★★

Median vote: ★★★★★

Number of votes: 0

User vote: ★★★★★

Karte ausblenden Splitscreen Browser Aktualisieren

Hubschrauberlandeplatz
Frankenthal/Pfalz
Nordring
L453
Kindergarten Fontanesistraße
FRANKENTHAL (PFALZ)
K9
Hotel Central
L523
L522-Edigheimer Straße
K1
Touring-Hotel

Statistiken mit GSAK: Automatisierung

GSAK 8.3.1.68 Datenbank: Gefundene Caches (Registriert für: Johannes Blumenberg)

Datei Suchen User-Flags Ansicht Zentrum Wegpunkt Datenbank GPS Makro Extras Geocaching.com-Zugriff Hilfe

Ausführen/Verwalten... Ctrl+M
Bearbeiten/Erzeugen
Button-Konfiguration...
Button zu Werkzeugleiste hinzufügen...
Farbwahl
Per Makro gesetzte Farben zurücksetzen
Code-Binärdatei
Formulareditor
Makro-Buttons
Installationsdatei erstellen...
Hilfe

Code	Icon	Letztes Log	Wegpunktname	Letzte GPX	Letzter Fund	Behälter	S...	T...	AvgVote	MedVote	UserVote	VoteCrit	AvgQual	MedQual
GC4NJ3Q		10.10.2013	Statt 'ner Kippe mal'n Cache #1	11.10.2013	10.10.2013	Mikro	1,0	1,0	0,0	0,0	0,0	0,0	0,0	0,0
GC4NKWQ		11.10.2013	Statt 'ner Kippe mal'n Cache #4	11.10.2013	11.10.2013	Mikro	1,0	1,0	0,0	0,0	0,0	0,0	0,0	0,0
GC4NP3E		05.10.2013	Statt 'ner Kippe mal'n Cache #5	11.10.2013	05.10.2013	Klein/S...	1,0	1,5	0,0	0,0	0,0	0,0	0,0	0,0
GC4PGK5		08.10.2013	Die 7 Weltwunder Teil 1	11.10.2013	08.10.2013	Mikro	1,5	1,5	0,0	0,0	0,0	0,0	0,0	0,0
GC4PMJ2		09.10.2013	Die 7 Weltwunder Teil 2	11.10.2013	09.10.2013	Mikro	1,5	1,5	0,0	0,0	0,0	0,0	0,0	0,0
GC4NU9F		11.10.2013	Statt 'ner Kippe mal'n Cache #2	11.10.2013	11.10.2013	Mikro	1,0	1,0	0,0	0,0	0,0	0,0	0,0	0,0
GC4NKWB		10.10.2013	Statt 'ner Kippe mal'n Cache #3	11.10.2013	10.10.2013	Mikro	1,0	1,5	0,0	0,0	0,0	0,0	0,0	0,0
GC4MRQD		29.09.2013	Boat Trip	11.10.2013	29.09.2013	Nicht g...	2,5	4,0	0,0	0,0	0,0	0,0	0,0	0,0
GC4NAFN		03.10.2013	Immer diese Werbung !	14.09.2013	11.10.2013	Mikro	3,0	1,5	0,0	0,0	0,0	0,0	0,0	0,0
GC4NQ1Q		06.10.2013	Helau Helau #2	20.09.2013	11.10.2013	Klein/S...	1,0	1,5	0,0	0,0	0,0	0,0	0,0	0,0

Auswahl: Keine 10 angezeigt (alle Wegpunkte) = 0 Zentrum = Temp Anzahl: 10 0 0 0

GC4NJ3Q Statt 'ner Kippe mal'n Cache #1
 Typ: Traditional | Größe: Mikro | Schwierigkeit: ★★★★★ | Terrain: ★★★★★
 Von: DieRhoipfäler @ | Versteckt: 17.09.2013 | Status: Verfügbar
 Land: Germany | Bundesland: Rheinland-Pfalz
 Koordinaten: N49° 32.361 E8° 21.520
 Zuletzt aktualisiert: 11.10.2013 | Favoritenpunkte: 0
 Average vote: ★★★★★
 Median vote: ★★★★★
 Number of votes: 0
 User vote: ★★★★★

Karte ausblenden Splitscreen Browser Aktualisieren

Hubschrauberlandeplatz
Frankenthal/ Stadtklinik
Frankenthal/ GmbH & Co.
Nordring
L453
Kindergarten Fontanesistraße
FRANKENTHAL (PFALZ)
K9
Hotel Central
L523
L522- Edigheimer Straße
K1
Touring-Hotel
Schleusenbach

Statistiken mit GSAK: Automatisierung

GSAK 8.3.1.68 Datenbank: Gefundene Caches (Registriert für: Johannes Blumenberg)

Datei Suchen User-Flags Ansicht Zentrum Wegpunkt Datenbank GPS Makro Extras Geocaching.com-Zugriff Hilfe

Auswahl: Keine 10 angezeigt (alle Wegpunkte) Zentrum = Temp

Statistik für: Statt 'ner Kippe mal'n Cache #1

Typ: Traditional | Größe: Mikro | Schwierigkeit: ★★★★★ | Terrain: ★★★★★
 Von: DieRhoipfäler @ | Versteckt: 17.09.2013 | Status: Verfügbar
 Land: Germany | Bundesland: Rheinland-Pfalz
 Koordinaten: N49° 32.361 E8° 21.520
 Zuletzt aktualisiert: 11.10.2013 | Favoritenpunkte: 0

Average vote: ★★★★★
 Median vote: ★★★★★
 Number of votes: 0
 User vote: ★★★★★

Karte ausblenden Splitscreen Browser Aktualisieren

Karte

Code	Wegpunktname	Letztes Log	Wegpunktname	Letzte GPX	Letzter Fund	Behälter	S...	T...	AvgVote	MedVote	UserVote	VoteCrit	AvgQual	MedQual
GC4NJ3Q	Statt 'ner Kippe mal'n Cache #1	10.10.2013	Statt 'ner Kippe mal'n Cache #1	11.10.2013	10.10.2013	Mikro	1.0	1.0	0.0	0.0	0.0	0.0	0.0	0.0
GC4NKWQ	Statt 'ner Kippe mal'n Cache #4	11.10.2013	Statt 'ner Kippe mal'n Cache #4	11.10.2013	11.10.2013	Mikro	1.0	1.0	0.0	0.0	0.0	0.0	0.0	0.0
GC4NP3E	Statt 'ner Kippe mal'n Cache #5	05.10.2013	Statt 'ner Kippe mal'n Cache #5	11.10.2013	05.10.2013	Klein/S...	1.0	1.5	0.0	0.0	0.0	0.0	0.0	0.0
GC4PGK5	Die 7 Weltwunder Teil 1	08.10.2013	Die 7 Weltwunder Teil 1	11.10.2013	08.10.2013	Mikro	1.5	1.5	0.0	0.0	0.0	0.0	0.0	0.0
GC4PMJ2	Die 7 Weltwunder Teil 2	09.10.2013	Die 7 Weltwunder Teil 2	11.10.2013	09.10.2013	Mikro	1.5	1.5	0.0	0.0	0.0	0.0	0.0	0.0
GC4NU9F	Statt 'ner Kippe mal'n Cache #2	11.10.2013	Statt 'ner Kippe mal'n Cache #2	11.10.2013	11.10.2013	Mikro	1.0	1.0	0.0	0.0	0.0	0.0	0.0	0.0
GC4NKWB	Statt 'ner Kippe mal'n Cache #3	10.10.2013	Statt 'ner Kippe mal'n Cache #3	11.10.2013	10.10.2013	Mikro	1.0	1.5	0.0	0.0	0.0	0.0	0.0	0.0
GC4MRQD	Boat Trip	29.09.2013	Boat Trip	11.10.2013	29.09.2013	Nicht g...	2.5	4.0	0.0	0.0	0.0	0.0	0.0	0.0
GC4NAFN	Immer diese Werbung !	03.10.2013	Immer diese Werbung !	14.09.2013	11.10.2013	Mikro	3.0	1.5	0.0	0.0	0.0	0.0	0.0	0.0
GC4NQ1Q	Helau Helau #2	06.10.2013	Helau Helau #2	20.09.2013	11.10.2013	Klein/S...	1.0	1.5	0.0	0.0	0.0	0.0	0.0	0.0

Statistiken mit GSAK: Automatisierung

GSAK 8.3.1.68 Datenbank: Gefundene Caches (Registriert für: Johannes Blumenberg)

Datei Suchen User-Flags Ansicht Zentrum Wegpunkt Datenbank GPS Makro Extras Geocaching.com-Zugriff Hilfe

Ausführen/Verwalten... Ctrl+M

Bearbeiten/Erzeugen
Button-Konfiguration...
Button zu Werkzeugleiste hinzufügen...
Farbwahl
Per Makro gesetzte Farben zurücksetzen
Code-Binärdatei
Formulareditor
Makro-Buttons
Installationsdatei erstellen...
Hilfe

Code	Letztes Log	Wegpunktname	Letzte GPX	Letzter Fund	Behälter	S...	T...	AvgVote	MedVote	UserVote	VoteCrit	AvgQual	MedQual
GC4NJ3Q	10.10.2013	Statt 'ner Kippe mal'n Cache #1	11.10.2013	10.10.2013	Mikro	1,0	1,0	0,0	0,0	0,0	0,0	0,0	0,0
GC4NKWQ	11.10.2013	Statt 'ner Kippe mal'n Cache #4	11.10.2013	11.10.2013	Mikro	1,0	1,0	0,0	0,0	0,0	0,0	0,0	0,0
GC4NP3E	05.10.2013	Statt 'ner Kippe mal'n Cache #5	11.10.2013	05.10.2013	Klein/S...	1,0	1,5	0,0	0,0	0,0	0,0	0,0	0,0
GC4PGK5	08.10.2013	Die 7 Weltwunder Teil 1	11.10.2013	08.10.2013	Mikro	1,5	1,5	0,0	0,0	0,0	0,0	0,0	0,0
GC4PMJ2	09.10.2013	Die 7 Weltwunder Teil 2	11.10.2013	09.10.2013	Mikro	1,5	1,5	0,0	0,0	0,0	0,0	0,0	0,0
GC4NU9F	11.10.2013	Statt 'ner Kippe mal'n Cache #2	11.10.2013	11.10.2013	Mikro	1,0	1,0	0,0	0,0	0,0	0,0	0,0	0,0
GC4NKWB	10.10.2013	Statt 'ner Kippe mal'n Cache #3	11.10.2013	10.10.2013	Mikro	1,0	1,5	0,0	0,0	0,0	0,0	0,0	0,0
GC4MRQD	29.09.2013	Boat Trip	11.10.2013	29.09.2013	Nicht g...	2,5	4,0	0,0	0,0	0,0	0,0	0,0	0,0
GC4NAFN	03.10.2013	Immer diese Werbung !	14.09.2013	11.10.2013	Mikro	3,0	1,5	0,0	0,0	0,0	0,0	0,0	0,0
GC4NQ1Q	06.10.2013	Helau Helau #2	20.09.2013	11.10.2013	Klein/S...	1,0	1,5	0,0	0,0	0,0	0,0	0,0	0,0

Auswahl: Keine 10 angezeigt (alle Wegpunkte) Zentrum = Temp Anzahl: 10 0 0 0

GC4NJ3Q Statt 'ner Kippe mal'n Cache #1
Typ: Traditional | Größe: Mikro | Schwierigkeit: ★★★★★ | Terrain: ★★★★★
Von: DieRhoipfäler | Versteckt: 17.09.2013 | Status: Verfügbar
Land: Germany | Bundesland: Rheinland-Pfalz
Koordinaten: N49° 32.361 E8° 21.520
Zuletzt aktualisiert: 11.10.2013 | Favortempunkte: 0
Average vote: ★★★★★
Median vote: ★★★★★
Number of votes: 0
User vote: ★★★★★

Karte ausblenden Splitscreen Browser Aktualisieren

Hubschrauberlandeplatz
Frankenthal/Pfalz
K9
Frankenthal (Pfalz)
Hotel Central
L522-Edigheimer Straße
Touring-Hotel

Statistiken mit GSAK: Automatisierung

GSAK 8.3.1.68 Datenbank: Gefundene Caches (Registriert für: Johannes Blumenberg)

Datei Suchen User-Flags Ansicht Zentrum Wegpunkt Datenbank GPS Makro Extras Geocaching.com-Zugriff Hilfe

Ausführen/Verwalten... Ctrl+M

Bearbeiten/Erzeugen

Button-Konfiguration...

Button zu Werkzeugleiste hinzufügen...

Farbwahl

Per Makro gesetzte Farben zurücksetzen

Code-Binärdatei

Orte Ansicht

Nicht aktiv GCVoteGrabber

Wert	Letzte GPX	Letzter Fund	Behälter	S...	T...	AvgVote	MedVote	UserVote	VoteCrit	AvgQual	MedQual
2013	11.10.2013	10.10.2013	Mikro	1,0	1,0	0,0	0,0	0,0	0,0	0,0	0,0
2013	11.10.2013	11.10.2013	Mikro	1,0	1,0	0,0	0,0	0,0	0,0	0,0	0,0
2013	11.10.2013	05.10.2013	Klein/S...	1,0	1,5	0,0	0,0	0,0	0,0	0,0	0,0

Makro ausführen

Installierte Makros | Andere |

Online-Makro-Index Suchen Löschen

Drücke Enter oder doppelklicke auf ein Makro, um es auszuführen (Rechtsklick zum bearbeiten)

Makros in Liste: 9

Benutze...	Makrodatei	Beschreibung	Version	Dateidatum	Zuletzt ausgeführt
	APIPost.LoggingRoutine...	Performs some extra tasks after using the ...	2.5	22.10.2013 21:28:52	22.10.2013 21:28:53
	BadgeGen.gsk	Generates badges based on your geocachi...	3.2.09	23.10.2013 20:33:32	23.10.2013 22:26:30
	Elevation.gsk	Elevation technology test	2.3	23.10.2013 22:26:24	
	FindStatGen3.gsk	Find Statistics Generator (4.4)	4.4.10	23.10.2013 20:33:26	23.10.2013 23:09:46
	GarminExport.gsk	Universal Garmin GPX/GGZ Export - Orego...	1.3.45	21.10.2013 13:29:28	21.10.2013 14:57:53
	GCVoteGrabber.gsk	Grab geocache votings from GCVote and a...	3.0.2	21.10.2013 23:26:02	23.10.2013 23:19:40
	GenUploadStats.gsk	Generate and Upload stats to GC.com	1.61	23.10.2013 20:36:12	23.10.2013 23:19:02
	LogCache.gsk	Log cache online using data keyed into GSA...	1.1	14.10.2013 14:48:32	
	TenFilters.gsk	Combine up to 10 saved filters with "And" o...	1.5	21.10.2013 12:13:44	21.10.2013 12:14:29

Auswahl: Keine

GC4NJ3Q Statt 'ne

Typ: Traditional | Größe: Mikro

Von: DieRhoipfäler | Versteckt

Land: Germany | Bundesland: N4

Koordinaten: N4

Zuletzt aktualisiert: 11.10.2013

Average vote: ★★★★★

Median vote: ★★★★★

Number of votes: 0

User vote: ★★★★★

1 1.5 2 2.5 3 3.5 4 4.5 5

Ausführen Version? Installieren Deinstallieren Resynchronisieren Schließen Hilfe

Karte Schleusenbach

Frankenthal (Pfalz)

Hotel Central

1522 Edigheimer Straße

Touring-Hotel

Statistiken mit GSAK: Automatisierung

GSAK 8.3.1.68 Datenbank: Gefundene Caches (Registriert für: Johannes Blumenberg)

Spalte 1 sperren Codesuche Namenssuche Spalte 2

Code	Letztes Log	Wegpunktname
GC4NJ3Q	10.10.2013	Statt 'ner Kippe mal'n Cache #1
GC4NKWQ	11.10.2013	Statt 'ner Kippe mal'n Cache #4
GC4NP3E	05.10.2013	Statt 'ner Kippe mal'n Cache #5
GC4PGK5	08.10.2013	Die 7 Weltwunder Teil 1
GC4PMJ2	09.10.2013	Die 7 Weltwunder Teil 2
GC4NU9F	11.10.2013	Statt 'ner Kippe mal'n Cache #2
GC4NKWB	10.10.2013	Statt 'ner Kippe mal'n Cache #3
GC4MRQD	29.09.2013	Boat Trip
GC4NAFN	03.10.2013	Immer diese Werbung!
GC4NG1Q	06.10.2013	Helau Helau #2

Auswahl: Keine

Typ: Traditional | Größe: Mikro | Von: DieRhoipfäler | Land: Germany | Koordinaten: N4 | Zuletzt aktualisiert: 11.10.2013

Average vote: ★★★★★
Median vote: ★★★★★
Number of votes: 0
User vote: ★★★★★

1 1.5 2 2.5 3 3.5 4 4.5 5

Makro | Extras | Geocaching.com-Zugriff | Hilfe

Ausführen/Verwalten... Ctrl+M

Bearbeiten/Erzeugen

Button-Konfiguration...

Button zu Werkzeugleiste hinzufügen...

Farbwahl

Per Makro gesetzte Farben zurücksetzen

Code-Binärdatei

Orte Ansichten

Nicht aktiv GCVoteGrabber

Ort	Letzte GPX	Letzter Fund	Behälter	S...	T...	AvgVote	MedVote	UserVote	VoteCrit	AvgQual	MedQual
2013	11.10.2013	10.10.2013	Mikro	1.0	1.0	0.0	0.0	0.0	0.0	0.0	0.0
2013	11.10.2013	11.10.2013	Mikro	1.0	1.0	0.0	0.0	0.0	0.0	0.0	0.0
2013	11.10.2013	05.10.2013	Klein/S...	1.0	1.5	0.0	0.0	0.0	0.0	0.0	0.0

Makro ausführen

Installierte Makros | Andere

Online-Makro-Index Suchen Löschen

Drücke Enter oder doppelklicke auf ein Makro, um es auszuführen (Rechtsklick zum bearbeiten) Makros in Liste: 9

Benutze...	Makrodatei	Beschreibung	Version	Dateidatum	Zuletzt ausgeführt
APRPostLoggingRoutine		Performs some extra tasks after using the	2.5	22.10.2013 21:28:52	22.10.2013 21:28:52
BadgeGen.gsk		Generates badges based on your geocachi...	3.2.09	23.10.2013 20:33:32	23.10.2013 22:26:30
Elevation.gsk		Elevation technology test	2.3	23.10.2013 22:26:24	
FindStatGen3.gsk		Find Statistics Generator (4.4)	4.4.10	23.10.2013 20:33:26	23.10.2013 23:09:46
GarminExport.gsk		Universal Garmin GPX/GGZ Export - Orego...	1.3.45	21.10.2013 13:29:28	21.10.2013 14:57:53
GCVoteGrabber.gsk		Grab geocache votings from GCVote and a...	3.0.2	21.10.2013 23:26:02	23.10.2013 23:19:40
GenUploadStats.gsk		Generate and Upload stats to GC.com	1.61	23.10.2013 20:36:12	23.10.2013 23:19:02
LogCache.gsk		Log cache online using data keyed into GSA...	1.1	14.10.2013 14:48:32	
TenFilters.gsk		Combine up to 10 saved filters with "And" o...	1.5	21.10.2013 12:13:44	21.10.2013 12:14:29

Ausführen Version? Installieren Deinstallieren Resynchronisieren Schließen Hilfe

Karte Schleusenbach

Frankenthal (Pfalz)

Hotel Central

1522 Edigheimer Straße

Touring-Hotel

Statistiken mit GSAK: Automatisierung

GSAK 8.3.1.68 Datenbank: Gefundene Caches (Registriert für: Johannes Blumenberg)

Filei Suchen User-Flags Ansicht Zentrum Wegpunkt Datenbank GPS Makro Extras Geocaching.com-Zugriff Hilfe

Spalte 1 sperren Codesuche Namenssuche Spalte 2

Code	Icon	Letztes Log	Wegpunktname
GC4NJ3Q		10.10.2013	Statt 'ner Kippe mal'n Cache #1
GC4NKWQ		11.10.2013	Statt 'ner Kippe mal'n Cache #4
GC4NP3E		05.10.2013	Statt 'ner Kippe mal'n Cache #5
GC4PGK5		08.10.2013	Die 7 Weltwunder Teil 1
GC4PMJ2		09.10.2013	Die 7 Weltwunder Teil 2
GC4NJ9F		11.10.2013	Statt 'ner Kippe mal'n Cache #2
GC4NKWB		10.10.2013	Statt 'ner Kippe mal'n Cache #3
GC4MRQD		29.09.2013	Boat Trip
GC4NAFN		03.10.2013	Immer diese Werbung!
GC4NQ1Q		06.10.2013	Helau Helau #2

Auswahl: Keine

GC4NJ3Q Statt 'ner Kippe mal'n Cache #1

Typ: Traditional | Größe: Mikro | Versteckt: Ja

Von: DieRhoipfäler | Bu... | Land: Germany | Bu... | Koordinaten: N4... | Zuletzt aktualisiert: 11.10.2013

Average vote: ★★★★★
Median vote: ★★★★★
Number of votes: 0
User vote: ★★★★★

1 1.5 2 2.5 3 3.5 4 4.5 5

Makro ausführen

Installierte Makros | Andere |

Online-Makro-Index Suchen Löschen

Drücke Enter oder doppelklicke auf ein Makro, um es auszuführen (Rechtsklick zum bearbeiten) Makros in Liste: 9

Benutze...	Makrodatei	Beschreibung	Version	Dateidatum	Zuletzt ausgeführt
APIPost.LoggingRoutine...		Performs some extra tasks after using the ...	2.5	22.10.2013 21:28:52	22.10.2013 21:28:53
BadgeGen.gsk		Generates badges based on your geocachi...	3.2.09	23.10.2013 20:33:32	23.10.2013 22:26:30
Elevation.gsk		Elevation technology test	2.3	23.10.2013 22:26:24	
FindStatGen3.gsk		Find Statistics Generator (4.4)	4.4.10	23.10.2013 20:33:26	23.10.2013 23:09:46
GarminExport.gsk		Universal Garmin GPX/GGZ Export - Orego...	1.3.45	21.10.2013 13:29:28	21.10.2013 14:57:53
GCVoteGrabber.gsk		Grab geocache votings from GCVote and a...	3.0.2	21.10.2013 23:26:02	23.10.2013 23:19:40
GenUploadStats.gsk		Generate and Upload stats to GC.com	1.61	23.10.2013 20:36:12	23.10.2013 23:19:02
LogCache.gsk		Log cache online using data keyed into GSA...	1.1	14.10.2013 14:48:32	
TenFilters.gsk		Combine up to 10 saved filters with "And" o...	1.5	21.10.2013 12:13:44	21.10.2013 12:14:29

Ausführen Version? Installieren Deinstallieren Resynchronisieren Schließen Hilfe

Karte Schleusenbach

Frankenthal (Pfalz)

Hotel Central

1522 Edigheimer Straße

Touring-Hotel

Statistiken mit GSAK: Automatisierung

GSAK 8.3.1.68 Datenbank: Gefundene Caches (Registriert für: Johannes Blumenberg)

Datei Suchen User-Flags Ansicht Zentrum Wegpunkt Datenbank GPS Makro Extras Geocaching.com-Zugriff Hilfe

Spalte 1 sperren Codesuche Namenssuche Spalte 2 Spalte 3 Spalte 4 Spalte 5 Spalte 6 Spalte 7 Spalte 8 Spalte 9 Spalte 10 Spalte 11 Spalte 12 Spalte 13 Spalte 14 Spalte 15 Spalte 16 Spalte 17 Spalte 18 Spalte 19 Spalte 20 Spalte 21 Spalte 22 Spalte 23 Spalte 24 Spalte 25 Spalte 26 Spalte 27 Spalte 28 Spalte 29 Spalte 30 Spalte 31 Spalte 32 Spalte 33 Spalte 34 Spalte 35 Spalte 36 Spalte 37 Spalte 38 Spalte 39 Spalte 40 Spalte 41 Spalte 42 Spalte 43 Spalte 44 Spalte 45 Spalte 46 Spalte 47 Spalte 48 Spalte 49 Spalte 50 Spalte 51 Spalte 52 Spalte 53 Spalte 54 Spalte 55 Spalte 56 Spalte 57 Spalte 58 Spalte 59 Spalte 60 Spalte 61 Spalte 62 Spalte 63 Spalte 64 Spalte 65 Spalte 66 Spalte 67 Spalte 68 Spalte 69 Spalte 70 Spalte 71 Spalte 72 Spalte 73 Spalte 74 Spalte 75 Spalte 76 Spalte 77 Spalte 78 Spalte 79 Spalte 80 Spalte 81 Spalte 82 Spalte 83 Spalte 84 Spalte 85 Spalte 86 Spalte 87 Spalte 88 Spalte 89 Spalte 90 Spalte 91 Spalte 92 Spalte 93 Spalte 94 Spalte 95 Spalte 96 Spalte 97 Spalte 98 Spalte 99 Spalte 100

Code	Icon	Letztes Log	Wegpunktname
GC4NJ3Q		10.10.2013	Statt 'ner Kippe mal'n Cache #1
GC4NKWQ		11.10.2013	Statt 'ner Kippe mal'n Cache #4
GC4NP3E		05.10.2013	Statt 'ner Kippe mal'n Cache #5
GC4PGK5		08.10.2013	Die 7 Weltwunder Teil 1
GC4PMJ2		09.10.2013	Die 7 Weltwunder Teil 2
GC4NU9F		11.10.2013	Statt 'ner Kippe mal'n Cache #2
GC4NKWB		10.10.2013	Statt 'ner Kippe mal'n Cache #3
GC4MRQD		29.09.2013	Boat Trip
GC4NAFN		03.10.2013	Immer diese Werbung!
GC4NG1Q		06.10.2013	Helau Helau #2

Auswahl: Keine 10 angezeigt (alle Wegpunkte)

GC4NJ3Q Statt 'ner Kippe mal'n Cache #1
Typ: Traditional | Größe: Mikro | Schwierigkeit: ★★★★★
Von: DieRhoipfäler | Versteckt: 17.09.2013 | Status: Land: Germany | Bundesland: Rheinland-Pfalz
Koordinaten: N49° 32.361 E8° 21.520
Zuletzt aktualisiert: 11.10.2013 | Favoritenpunkte: 24/7
Average vote: ★★★★★
Median vote: ★★★★★
Number of votes: 0
User vote: ★★★★★

BadgeGen by ky.m.guy

SHOW YOUR ADVENTURE!

Found Database: Gefundene Caches
Placed Database: Default ☐ Perform Refresh
Username: Flwrs & Mtn
Home Coordinates: 49.5508 8.3544 ☐ Override

Display...
All badges: Bronze and up.
☐ Date/Time ☐ Trackables ☒ Size
☒ Type ☒ Placed ☒ Other
☐ D/T ☐ Location ☐ Belt

Trackables
Travel Bugs moved/discovered: 956
Geocoins moved/discovered: 2000

Special Case Badges
Special Helper Use this to help identify candidates for the Scuba, Night-Owl and Ten Year! Badges.

Layout
Size: 100 %
☒ Sort Badges based on level
☒ Diamond at top ☐ Bronze at top
☐ Place each level on a new line
Light Colour: FFC000 Dark Colour: FF8000
☐ Separate flag badges from the rest

Other Options
☐ Run another macro after badges are generated
Macro File:
☐ Suppress preview and "Complete" message
☐ Automatically add badges to FindStatGen Notes

☐ Autoun next time (with delay)

V3.2.09

Anzahl: 10 0 0 0

Karte

Frankenthal (Pfalz)
Hotel Central
1522-Edigheimer Straße
Touring-Hotel

Statistiken mit GSAK: Automatisierung

GSAK 8.3.1.68 Datenbank: Gefundene Caches (Registriert für: Johannes Blumenberg)

Menü: Datei Suchen User-Flags Ansicht Zentrum Wegpunkt Datenbank GPS Makro Extras Geocaching.com-Zugriff Hilfe

Spalte 1 sperren Codesuche Namenssuche Spalte 2 Spalte 3 Spalte 4 Spalte 5 Spalte 6 Spalte 7 Spalte 8 Spalte 9 Spalte 10 Spalte 11 Spalte 12 Spalte 13 Spalte 14 Spalte 15 Spalte 16 Spalte 17 Spalte 18 Spalte 19 Spalte 20 Spalte 21 Spalte 22 Spalte 23 Spalte 24 Spalte 25 Spalte 26 Spalte 27 Spalte 28 Spalte 29 Spalte 30 Spalte 31 Spalte 32 Spalte 33 Spalte 34 Spalte 35 Spalte 36 Spalte 37 Spalte 38 Spalte 39 Spalte 40 Spalte 41 Spalte 42 Spalte 43 Spalte 44 Spalte 45 Spalte 46 Spalte 47 Spalte 48 Spalte 49 Spalte 50 Spalte 51 Spalte 52 Spalte 53 Spalte 54 Spalte 55 Spalte 56 Spalte 57 Spalte 58 Spalte 59 Spalte 60 Spalte 61 Spalte 62 Spalte 63 Spalte 64 Spalte 65 Spalte 66 Spalte 67 Spalte 68 Spalte 69 Spalte 70 Spalte 71 Spalte 72 Spalte 73 Spalte 74 Spalte 75 Spalte 76 Spalte 77 Spalte 78 Spalte 79 Spalte 80 Spalte 81 Spalte 82 Spalte 83 Spalte 84 Spalte 85 Spalte 86 Spalte 87 Spalte 88 Spalte 89 Spalte 90 Spalte 91 Spalte 92 Spalte 93 Spalte 94 Spalte 95 Spalte 96 Spalte 97 Spalte 98 Spalte 99 Spalte 100

Code	Icon	Letztes Log	Wegpunktname
GC4NJ3Q		10.10.2013	Statt 'ner Kippe mal'n Cache #1
GC4NKWQ		11.10.2013	Statt 'ner Kippe mal'n Cache #4
GC4NP3E		05.10.2013	Statt 'ner Kippe mal'n Cache #5
GC4PGK5		08.10.2013	Die 7 Weltwunder Teil 1
GC4PMJ2		09.10.2013	Die 7 Weltwunder Teil 2
GC4NU9F		11.10.2013	Statt 'ner Kippe mal'n Cache #2
GC4NKWB		10.10.2013	Statt 'ner Kippe mal'n Cache #3
GC4MRQD		29.09.2013	Boat Trip
GC4NAFN		03.10.2013	Immer diese Werbung !
GC4NQ1Q		06.10.2013	Helau Helau #2

Auswahl: Keine 10 angezeigt (alle Wegpunkte)

GC4NJ3Q Statt 'ner Kippe mal'n Cache #1
 Typ: Traditional | Größe: Mikro | Schwierigkeit: ★★★★★
 Von: DieRhoipfäler | Versteckt: 17.09.2013 | Status: Land: Germany | Bundesland: Rheinland-Pfalz
 Koordinaten: N49° 32.361 E8° 21.520
 Zuletzt aktualisiert: 11.10.2013 | Favoritenpunkte: 24/7

Average vote: ★★★★★
 Median vote: ★★★★★
 Number of votes: 0
 User vote: ★★★★★

BadgeGen by ky.m.guy

SHOW YOUR ADVENTURE!

Found Database: Gefundene Caches
 Placed Database: Default ☐ Perform Refresh
 Username: Flwrs & Mtn
 Home Coordinates: 49.5508 8.3544 ☐ Override

Display...
 All badges: Bronze and up.
☐ Date/Time ☐ Trackables ☒ Size
☒ Type ☒ Placed ☒ Other
☐ D/T ☐ Location ☐ Belt

Trackables
 Travel Bugs moved/discovered: 956
 Geocoins moved/discovered: 2000

Special Case Badges
 Use this to help identify candidates for the Scuba, Night-Owl and Ten Year! Badges.

Layout
 Size: 100 %
☒ Sort Badges based on level
☒ Diamond at top ☐ Bronze at top
☐ Place each level on a new line
 Light Colour: FFC000 Dark Colour: FF8000
☐ Separate flag badges from the rest

Other Options
☒ Run another macro after badges are generated
 Macro File:
☐ Suppress preview and "Complete" message
☐ Automatically add badges to FindStatGen Notes

☐ Autoun next time (with delay)

V3.2.09

Statistiken mit GSAK: Automatisierung

GSAK 8.3.1.68 Datenbank: Gefundene Caches (Registriert für: Johannes Blumenberg)

Menü: Datei Suchen User-Flags Ansicht Zentrum Wegpunkt Datenbank GPS Makro Extras Geocaching.com-Zugriff Hilfe

Spalte 1 sperren Codesuche Namenssuche Spalte 2 Spalte 3 Spalte 4 Spalte 5 Spalte 6 Spalte 7 Spalte 8 Spalte 9 Spalte 10 Spalte 11 Spalte 12 Spalte 13 Spalte 14 Spalte 15 Spalte 16 Spalte 17 Spalte 18 Spalte 19 Spalte 20 Spalte 21 Spalte 22 Spalte 23 Spalte 24 Spalte 25 Spalte 26 Spalte 27 Spalte 28 Spalte 29 Spalte 30 Spalte 31 Spalte 32 Spalte 33 Spalte 34 Spalte 35 Spalte 36 Spalte 37 Spalte 38 Spalte 39 Spalte 40 Spalte 41 Spalte 42 Spalte 43 Spalte 44 Spalte 45 Spalte 46 Spalte 47 Spalte 48 Spalte 49 Spalte 50 Spalte 51 Spalte 52 Spalte 53 Spalte 54 Spalte 55 Spalte 56 Spalte 57 Spalte 58 Spalte 59 Spalte 60 Spalte 61 Spalte 62 Spalte 63 Spalte 64 Spalte 65 Spalte 66 Spalte 67 Spalte 68 Spalte 69 Spalte 70 Spalte 71 Spalte 72 Spalte 73 Spalte 74 Spalte 75 Spalte 76 Spalte 77 Spalte 78 Spalte 79 Spalte 80 Spalte 81 Spalte 82 Spalte 83 Spalte 84 Spalte 85 Spalte 86 Spalte 87 Spalte 88 Spalte 89 Spalte 90 Spalte 91 Spalte 92 Spalte 93 Spalte 94 Spalte 95 Spalte 96 Spalte 97 Spalte 98 Spalte 99 Spalte 100

Code	Icon	Letztes Log	Wegpunktname
GC4NJ3Q		10.10.2013	Statt 'ner Kippe mal'n Cache #1
GC4NKWQ		11.10.2013	Statt 'ner Kippe mal'n Cache #4
GC4NP3E		05.10.2013	Statt 'ner Kippe mal'n Cache #5
GC4PGK5		08.10.2013	Die 7 Weltwunder Teil 1
GC4PMJ2		09.10.2013	Die 7 Weltwunder Teil 2
GC4NU9F		11.10.2013	Statt 'ner Kippe mal'n Cache #2
GC4NKWB		10.10.2013	Statt 'ner Kippe mal'n Cache #3
GC4MRQD		29.09.2013	Boat Trip
GC4NAPN		03.10.2013	Immer diese Werbung!
GC4NG1Q		06.10.2013	Helau Helau #2

Auswahl: Keine 10 angezeigt (alle Wegpunkte)

GC4NJ3Q Statt 'ner Kippe mal'n Cache #1
 Typ: Traditional | Größe: Mikro | Schwierigkeit: ★★★★★
 Von: DieRhoipfäler | Versteckt: 17.09.2013 | Status: Land: Germany | Bundesland: Rheinland-Pfalz
 Koordinaten: N49° 32.361 E8° 21.520
 Zuletzt aktualisiert: 11.10.2013 | Favoritenpunkte: 24/7
 Average vote: ★★★★★
 Median vote: ★★★★★
 Number of votes: 0
 User vote: ★★★★★

BadgeGen by ky.m.guy

SHOW YOUR ADVENTURE!

Found Database: Gefundene Caches
 Placed Database: Default ☐ Perform Refresh
 Username: Flwrs & Mtn
 Home Coordinates: 49.5508 8.3544 ☐ Override

Display...
 All badges: Bronze and up.
☐ Date/Time ☐ Trackables ☒ Size
☒ Type ☒ Placed ☒ Other
☐ D/T ☐ Location ☐ Belt

Trackables
 Travel Bugs moved/discovered: 956
 Geocoins moved/discovered: 2000

Special Case Badges
 Use this to help identify candidates for the Scuba, Night-Owl and Ten Year! Badges.

Layout
 Size: 100 %
☒ Sort Badges based on level
☒ Diamond at top ☐ Bronze at top
☐ Place each level on a new line
 Light Colour: FFC000 Dark Colour: FF8000
☐ Separate flag badges from the rest

Other Options
☐ Run another macro after badges are generated
 Macro File: [app\Macros\GenUploadStats.gsk](#)
☐ Suppress preview and "Complete" message
☐ Automatically add badges to FindStatGen Notes

☐ Autoun next time (with delay)

V3.2.09

Anzahl: 10 0 0 0

Karte

Frankenthal (Pfalz)
 Hotel Central
 1522-Edigheimer-Straße
 Touring-Hotel

Statistiken mit GSAK: Automatisierung

GSAK 8.3.1.68 Datenbank: Gefundene Caches (Registriert für: Johannes Blumenberg)

Menü: Datei Suchen User-Flags Ansicht Zentrum Wegpunkt Datenbank GPS Makro Extras Geocaching.com-Zugriff Hilfe

Spalte 1 sperren Codesuche Namenssuche Spalte 2 Spalte 3 Spalte 4 Spalte 5 Spalte 6 Spalte 7 Spalte 8 Spalte 9 Spalte 10 Spalte 11 Spalte 12 Spalte 13 Spalte 14 Spalte 15 Spalte 16 Spalte 17 Spalte 18 Spalte 19 Spalte 20 Spalte 21 Spalte 22 Spalte 23 Spalte 24 Spalte 25 Spalte 26 Spalte 27 Spalte 28 Spalte 29 Spalte 30 Spalte 31 Spalte 32 Spalte 33 Spalte 34 Spalte 35 Spalte 36 Spalte 37 Spalte 38 Spalte 39 Spalte 40 Spalte 41 Spalte 42 Spalte 43 Spalte 44 Spalte 45 Spalte 46 Spalte 47 Spalte 48 Spalte 49 Spalte 50 Spalte 51 Spalte 52 Spalte 53 Spalte 54 Spalte 55 Spalte 56 Spalte 57 Spalte 58 Spalte 59 Spalte 60 Spalte 61 Spalte 62 Spalte 63 Spalte 64 Spalte 65 Spalte 66 Spalte 67 Spalte 68 Spalte 69 Spalte 70 Spalte 71 Spalte 72 Spalte 73 Spalte 74 Spalte 75 Spalte 76 Spalte 77 Spalte 78 Spalte 79 Spalte 80 Spalte 81 Spalte 82 Spalte 83 Spalte 84 Spalte 85 Spalte 86 Spalte 87 Spalte 88 Spalte 89 Spalte 90 Spalte 91 Spalte 92 Spalte 93 Spalte 94 Spalte 95 Spalte 96 Spalte 97 Spalte 98 Spalte 99 Spalte 100

Code	Icon	Letztes Log	Wegpunktname
GC4NJ3Q		10.10.2013	Statt 'ner Kippe mal'n Cache #1
GC4NKWQ		11.10.2013	Statt 'ner Kippe mal'n Cache #4
GC4NP3E		05.10.2013	Statt 'ner Kippe mal'n Cache #5
GC4PGK5		08.10.2013	Die 7 Weltwunder Teil 1
GC4PMJ2		09.10.2013	Die 7 Weltwunder Teil 2
GC4NU9F		11.10.2013	Statt 'ner Kippe mal'n Cache #2
GC4NKWB		10.10.2013	Statt 'ner Kippe mal'n Cache #3
GC4MRQD		29.09.2013	Boat Trip
GC4NAFN		03.10.2013	Immer diese Werbung !
GC4NG1Q		06.10.2013	Helau Helau #2

Auswahl: Keine 10 angezeigt (alle Wegpunkte)

GC4NJ3Q Statt 'ner Kippe mal'n Cache #1
 Typ: Traditional | Größe: Mikro | Schwierigkeit: ★★★★★
 Von: DieRhoipfäler | Versteckt: 17.09.2013 | Status: Land: Germany | Bundesland: Rheinland-Pfalz
 Koordinaten: N49° 32.361 E8° 21.520
 Zuletzt aktualisiert: 11.10.2013 | Favoritenpunkte: 24/7
 Average vote: ★★★★★
 Median vote: ★★★★★
 Number of votes: 0
 User vote: ★★★★★

BadgeGen by ky.m.guy

Found Database: Gefundene Caches
 Placed Database: Default ☐ Perform Refresh
 Username: Flwrs & Mtn
 Home Coordinates: 49.5508 8.3544 ☐ Override

Display...
 All badges: Bronze and up.
☐ Date/Time ☐ Trackables ☒ Size
☒ Type ☒ Placed ☒ Other
☐ D/T ☐ Location ☐ Belt

Trackables
 Travel Bugs moved/discovered: 956
 Geocoins moved/discovered: 2000

Special Case Badges
 Use this to help identify candidates for the Scuba, Night-Owl and Ten Year! Badges.

Layout
 Size: 100 %
☒ Sort Badges based on level
☒ Diamond at top ☐ Bronze at top
☐ Place each level on a new line
 Light Colour: FFC000 Dark Colour: FF8000
☐ Separate flag badges from the rest

Other Options
☐ Run another macro after badges are generated
 Macro File: [op\Macros\GenUploadStats.gsk](#)
☐ Suppress preview and "Complete" message
☐ Automatically add badges to FindStatGen Notes

☐ Autoun next time (with delay)

V3.2.09

Statistiken mit GSAK: Automatisierung



The screenshot shows the GSAK 8.3.1.68 interface. The main window displays a list of caches with columns for Code, Icon, Date, and Name. A macro menu is open, showing options like 'Ausführen/Verwalten...', 'Bearbeiten/Erzeugen', and 'Button-Konfiguration...'. The 'BadgeGen' macro is selected, and its configuration window is shown. The configuration includes fields for 'Found Database' (Gefundene Caches), 'Placed Database' (Default), 'Username' (Flwrs & Mtn), and 'Home Coordinates' (49.5508 8.3544). The 'Display...' section shows 'All badges' set to 'Bronze' and 'up.' with checkboxes for 'Date/Time', 'Trackables', 'Size', 'Type', 'Placed', and 'Other'. The 'Layout' section shows 'Size' set to '100 %' and 'Sort Badges based on level' with 'Diamond at top' selected. A red box highlights the text: 'BadgeGen generiert nun Badges und ruft danach GenUploadStats auf. GenUploadStats ruft FSG auf, FSG generiert Statistik und bindes Badges ein, anschließend lädt GenUploadStats alles hoch.'

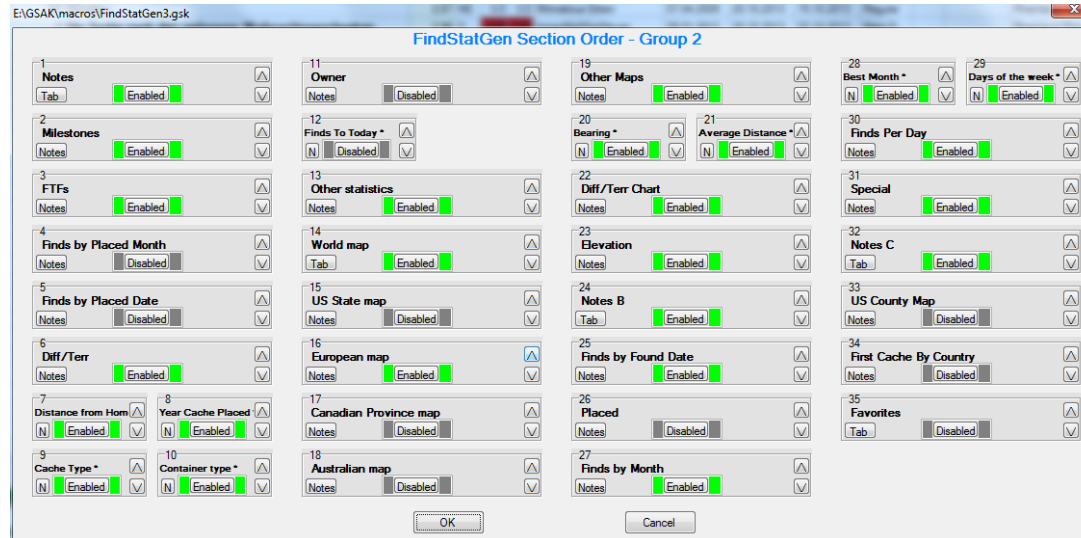
Typ: **Traditional** | Größe: **Mikro** | Schwierigkeit: **★★★★★**
 Von: **DieRhoipfäler** | Versteckt: **17.09.2013** | Status:
 Land: **Germany** | Bundesland: **Rheinland-Pfalz**
 Koordinaten: **N49° 32.361 E8° 21.520**
 Zuletzt aktualisiert: **11.10.2013** | Favoritenpunkte: **24/7**
 Average vote: **★★★★★**
 Median vote: **★★★★★**
 Number of votes: **0**
 User vote: **★★★★★**

Statistiken mit GSAK: Letzte „Profi“ Tipps

- „Tabs“ gliedern die Statistik in mehrere Fenster auf und machen sie übersichtlicher.

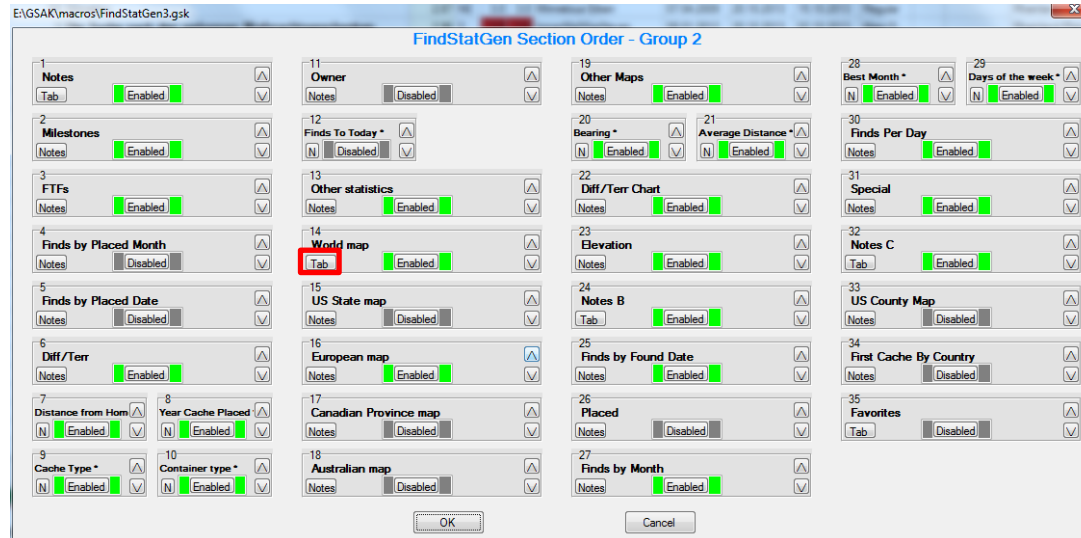
Statistiken mit GSAK: Letzte „Profi“ Tipps

- „Tabs“ gliedern die Statistik in mehrere Fenster auf und machen sie übersichtlicher.



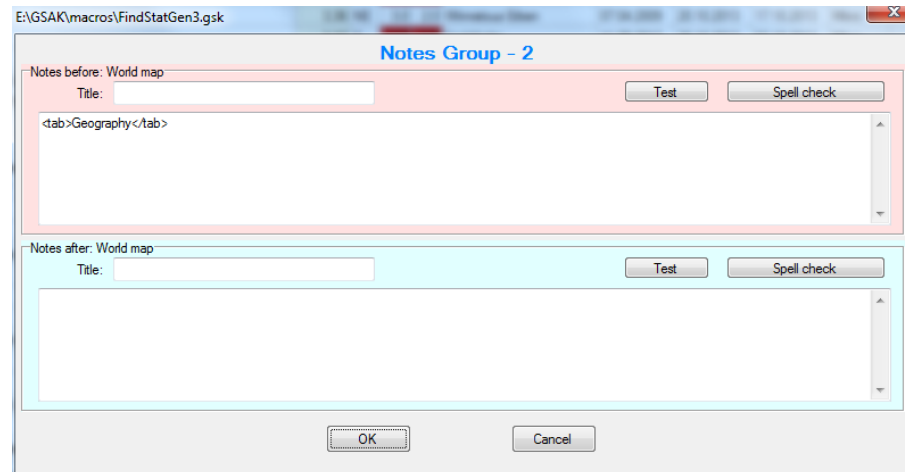
Statistiken mit GSAK: Letzte „Profi“ Tipps

- „Tabs“ gliedern die Statistik in mehrere Fenster auf und machen sie übersichtlicher.



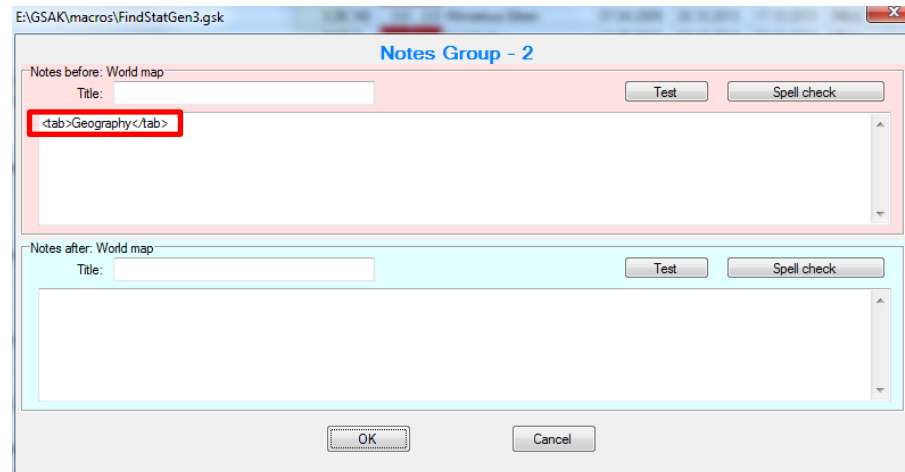
Statistiken mit GSAK: Letzte „Profi“ Tipps

- „Tabs“ gliedern die Statistik in mehrere Fenster auf und machen sie übersichtlicher.



Statistiken mit GSAK: Letzte „Profi“ Tipps

- „Tabs“ gliedern die Statistik in mehrere Fenster auf und machen sie übersichtlicher.

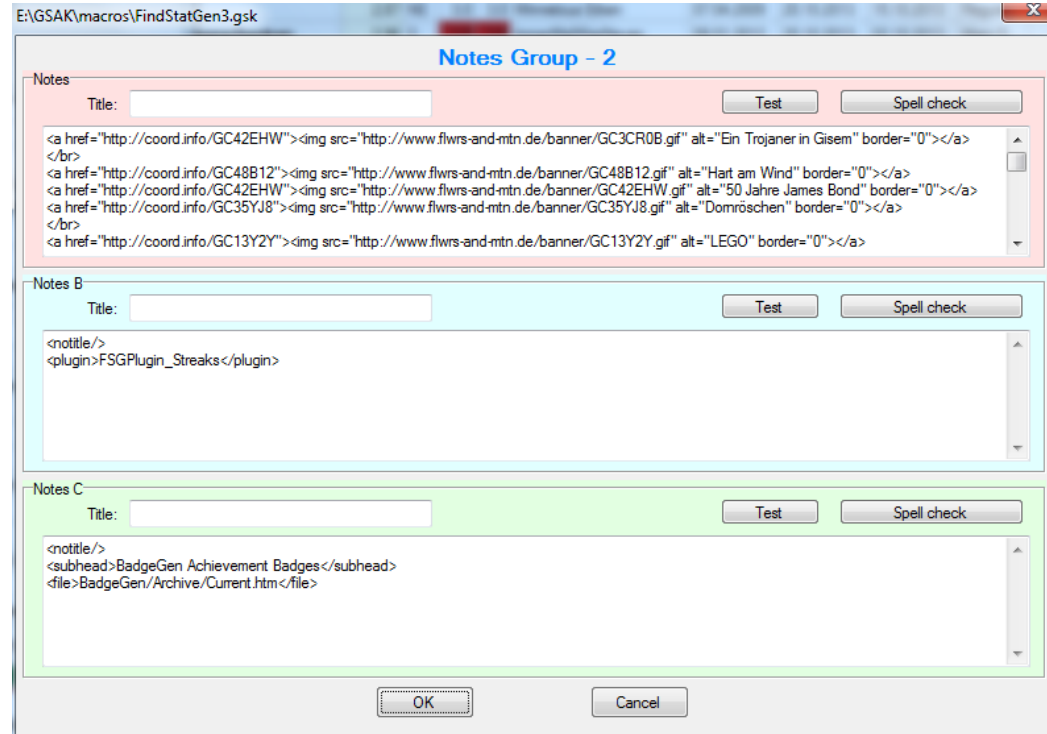


Statistiken mit GSAK: Letzte „Profi“ Tipps

- „Tabs“ gliedern die Statistik in mehrere Fenster auf und machen sie übersichtlicher.
- „Anmerkungen“ interpretieren jeden beliebigen HTML-Code.

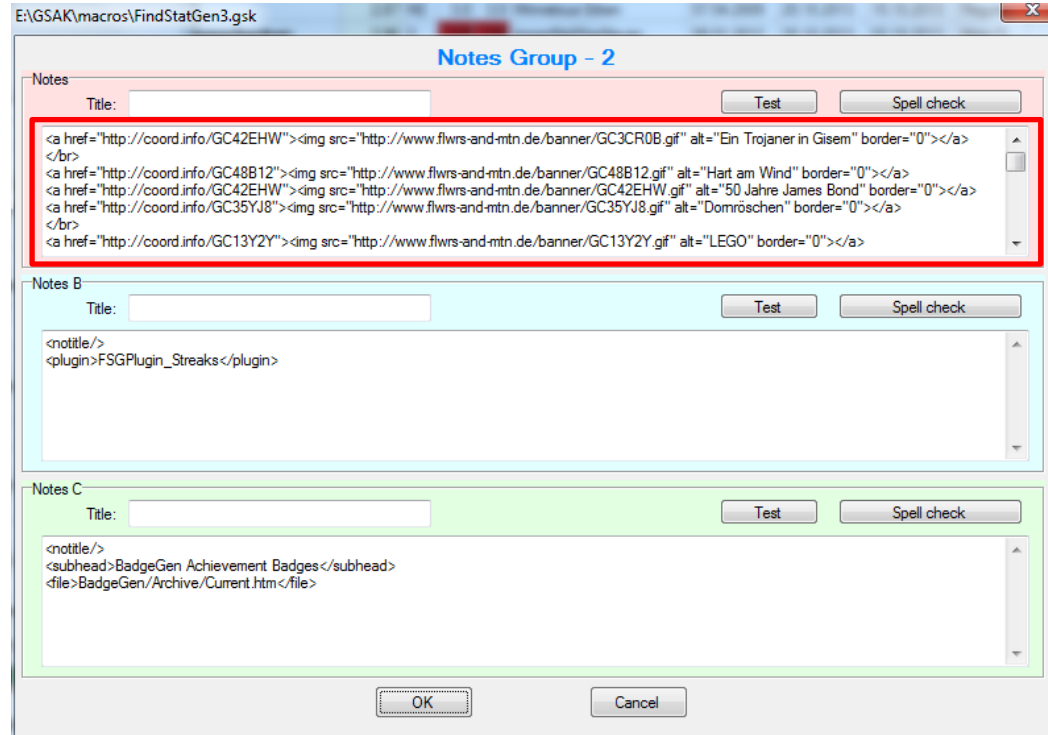
Statistiken mit GSAK: Letzte „Profi“ Tipps

- „Tabs“ gliedern die Statistik in mehrere Fenster auf und machen sie übersichtlicher.
- „Anmerkungen“ interpretieren jeden beliebigen HTML-Code.



Statistiken mit GSAK: Letzte „Profi“ Tipps

- „Tabs“ gliedern die Statistik in mehrere Fenster auf und machen sie übersichtlicher.
- „Anmerkungen“ interpretieren jeden beliebigen HTML-Code.



[Optional] Aufgaben: Statistiken mit GSAK

1. Erstellt eure eigene Statistik mit GSAK.
2. Stellt die Routine so ein, dass die Badges und die Statistik automatisch generiert und danach in euer Profil hochgeladen werden.

Inhalt

- Installation und Einstellungen
- Einführung in das Programm und Datenbankmanagement
- Übertragung der Cache-Daten auf das GPS-Gerät
- Planung von Cache-Touren
- Loggen mit GSAK
- Statistiken



Vielen Dank für eure Aufmerksamkeit!

ANHANG

Weitere Hinweise (nützliches für GSAK/GPS und andere Tools)

- Highlight-Funktion der Ansicht: <http://www.ksmichel.de/?p=75>
- Geschichtete Pocket Queries: <http://freddiepepper.wordpress.com/2011/05/23/tutorial-erstellung-von-pocket-queries-zur-abdeckung-ganzer-bundeslander/>
- Abgleich Personal Note online mit GSAK-Note:
<http://gsak.net/board/index.php?showtopic=21201&st=0&#entry185640>
- FSG-Plugin Anleitung: <http://gsak.net/board/index.php?showtopic=17428>
- Andere Icons fürs Garmin Oregon: <http://podcast.paravan.ch/?p=1913>
- Geocaching TB-Logger: <http://www.seelenreiter.com/a1s2d3p/software/tb-logger.php>
- Übersicht über die Special-Tags: <http://gsak.net/help/hs10300.htm>